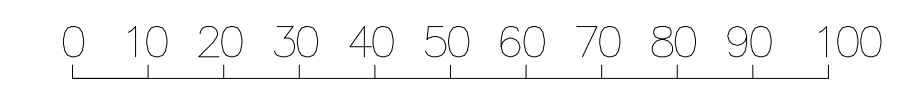
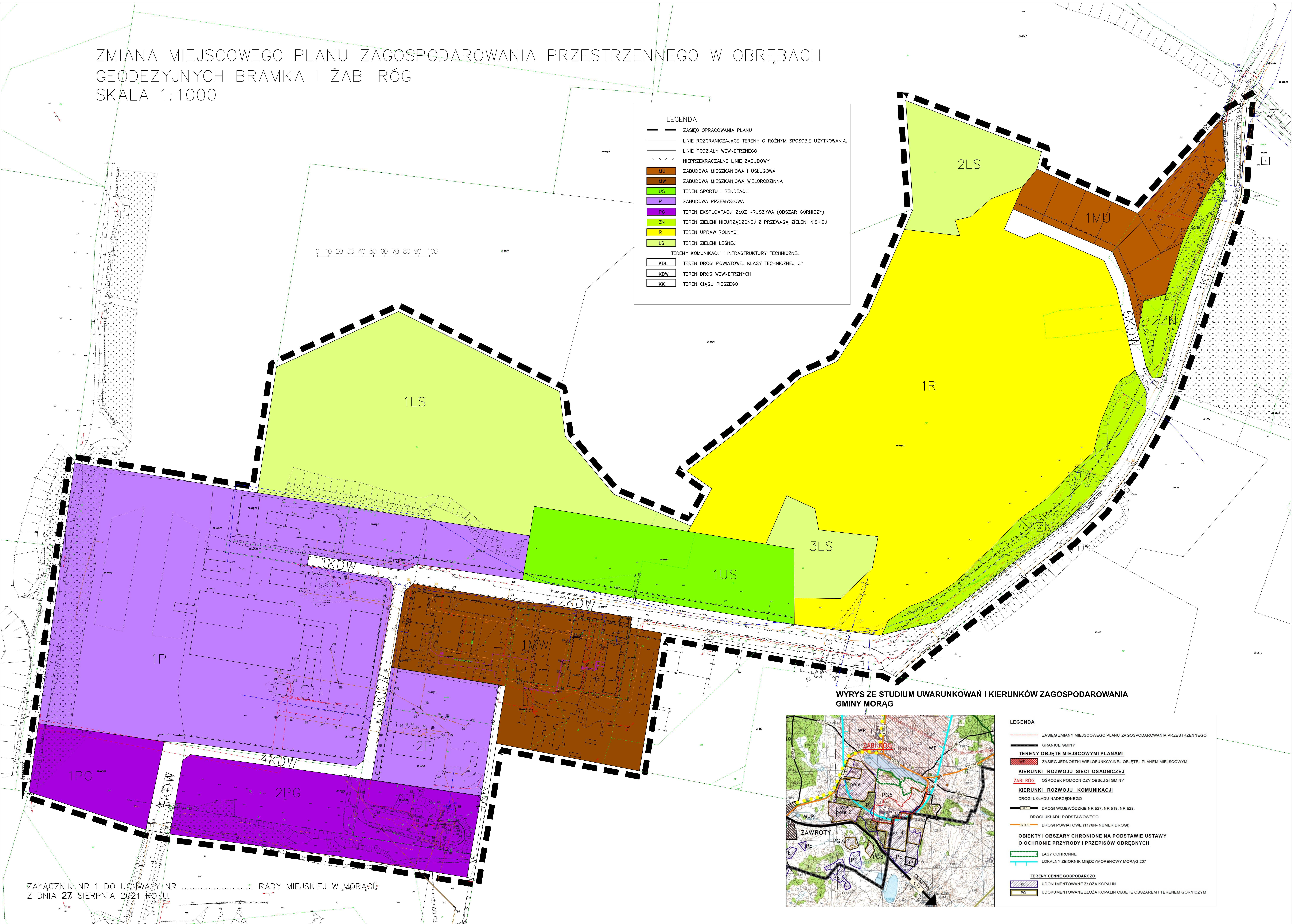


ZMIANA MIEJSCOWEGO PLANU ZAGOSPODAROWANIA PRZESTRZENNEGO W OBRĘBACH
 GEODEZYJNYCH BRAMKA I ŻABI RÓG
 SKALA 1:1000

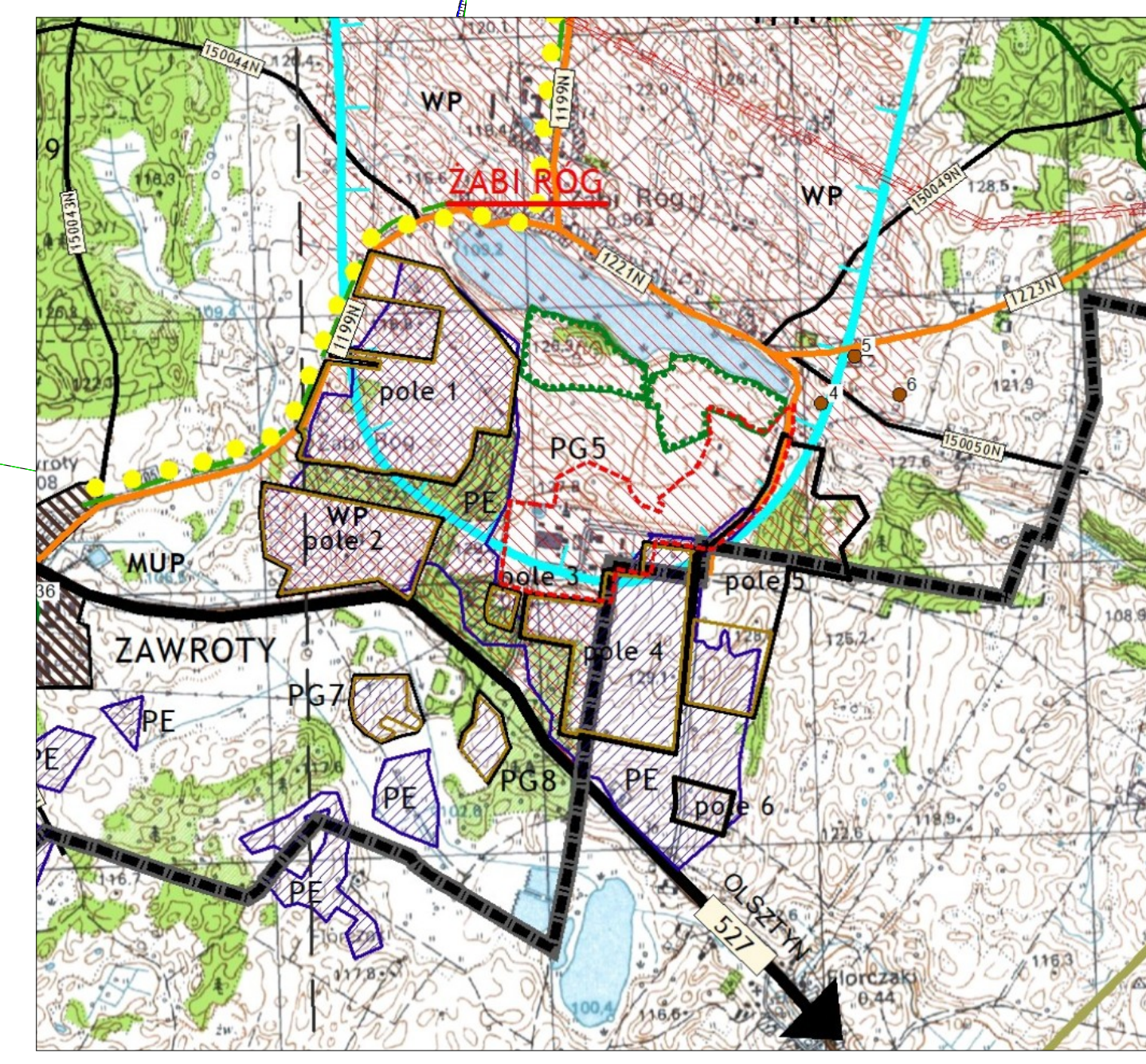


LEGENDA

—	ZASIĘG OPRACOWANIA PLANU
—	LINE ROZGRANICZAJĄCE TERENY O RÓŻNYM SPOSOBIE UŻYTKOWANIA.
—	LINE PODZIAŁY WEWNĘTRZNEGO
—	NIEPRZEKRACZALNE LINE ZABUDOWY
MU	ZABUDOWA MIESZKANIOWA I USŁUGOWA
MW	ZABUDOWA MIESZKANIOWA WIELORODZINNA
US	TEREN SPORTU I REKREACJI
P	ZABUDOWA PRZEMYSŁOWA
PG	TEREN EKSPLOATACJI ŻŁÓŻ KRUSZYWA (OBSZAR GÓRNICZY)
ZN	TEREN ZIELENI NIEURZĄDZONEJ Z PRZEWAGĄ ZIELENI NISKIEJ
R	TEREN UPRAW ROLNYCH
LS	TEREN ZIELENI LEŚNEJ
TERENY KOMUNIKACJI I INFRASTRUKTURY TECHNICZNEJ	
KDL	TEREN DROGI POWATOWEJ KLASY TECHNICZNEJ I'
KDW	TEREN DROG WEWNĘTRZNYCH
KK	TEREN CIĄGU PIESZEGO



WYRYS ZE STUDIUM UWARUNKOWAŃ I KIERUNKÓW ZAGOSPODAROWANIA
 GMINY MORĄGÓ



LEGENDA

—	ZASIĘG ZMIANY MIEJSCOWEGO PLANU ZAGOSPODAROWANIA PRZESTRZENNEGO
—	GRANICE GMINY
—	TERENY OBJĘTE MIEJSCOWYMI PLANAMI
—	ZASIĘG JEDNOSTKI WIELOFUNKCYJNEJ OBJĘTEJ PLANEM MIEJSCOWYM
—	KIERUNKI ROZWOJU SIECI OSADNICZEJ
—	ŻABI RÓG OŚRODEK POMOCNICZY OBSŁUGI GMINY
—	KIERUNKI ROZWOJU KOMUNIKACJI
DROGI UKŁADU NADRZĘDNEGO	
—	DROGI WOJEWÓDZKIE NR 527; NR 519; NR 528;
—	DROGI UKŁADU PODSTAWOWEGO
—	DROGI POWIATOWE (1178N- NUMER DROGI)
OBIEKTY I OBSZARY CHRONIONE NA PODSTAWIE USTAWY O OCHRONIE PRZYRODY I PRZEPISÓW ODRĘBNYCH	
—	LASY OCHRONNE
—	LOKALNY ZBIORNIK MIĘDZYMORENOWY MORĄG 207
TERENY CENNE GOSPODARCZO	
—	UDOKUMENTOWANE ŻŁOŻA KOPALIN
—	UDOKUMENTOWANE ŻŁOŻA KOPALIN OBJĘTE OBSZAREM I TERENEM GÓRNICZYM