

UCHWAŁA Nr/...../20
Rady Miejskiej w Morągu
z dnia marca 2020 roku

w sprawie: wyrażenia zgody na sprzedaż lokalu mieszkalnego nr 4 w budynku mieszkalnym nr 16 przy
ul. Zamkowej w Morągu.

Na podstawie art. 18 ust. 2 pkt 9 lit. „a” ustawy z dnia 8 marca 1990 roku o samorządzie gminnym (tekst jedn. Dz. U. z 2019 r. poz. 506, z późn. zm.) Rada Miejska w Morągu, u c h w a ł a c o n a s t ę p u j e :

§ 1. Wyraża się zgodę na sprzedaż lokalu mieszkalnego nr 4 położonego w budynku mieszkalnym nr 16 przy ul. Zamkowej w Morągu wraz z udziałem 99/1000 cz. w nieruchomości wspólnej, którą stanowią części budynku i urządzeń, które nie służą wyłącznie do użytku właścicieli poszczególnych lokali oraz grunt pod budynkiem, oznaczony w ewidencji gruntów i budynków obr. Nr 2 m. Morąg numerem działki 860/1 o powierzchni 450 m² opisany w księdze wieczystej nr EL2O/00017753/5.

§ 2. Wykonanie uchwały powierza się Burmistrzowi Morąga.

§ 3. Uchwała wchodzi w życie z dniem podjęcia.

wizowane pod względem prawnym
11.03.2020
BADAÇA PRAWNY
Tomasz Szalkowski

UZASADNIENIE

do projektu uchwały Rady Miejskiej w Morągu

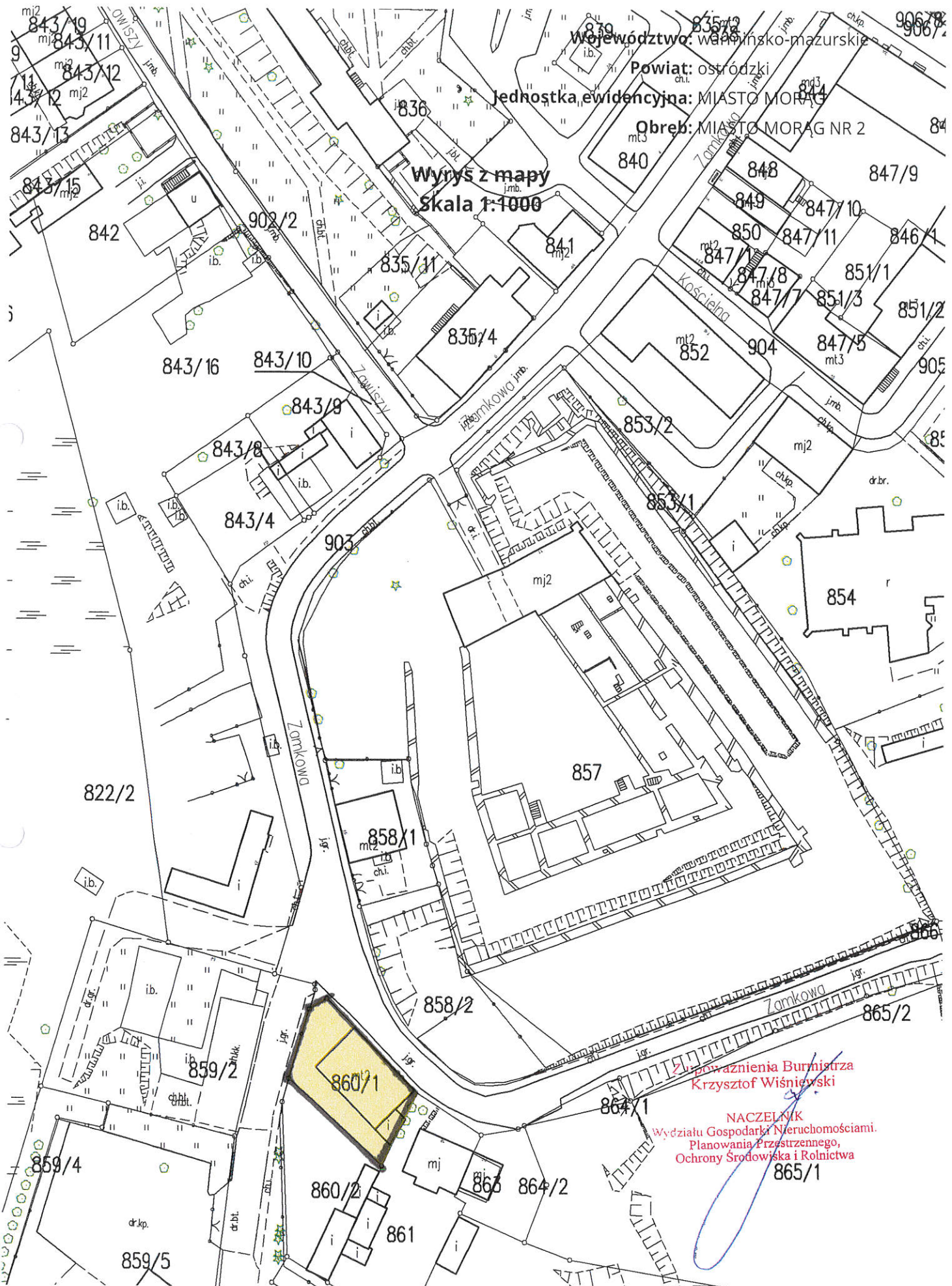
w sprawie: wyrażenia zgody na sprzedaż lokalu mieszkalnego nr 4 w budynku mieszkalnym nr 16 przy ul. Zamkowej w Morągu.

Lokal mieszkalny nr 4, położony w budynku nr 16 przy ul. Zamkowej w Morągu, składający się z trzech izb (2 pokoje i kuchnia) oraz łazienki o łącznej powierzchni użytkowej 36,05 m², stanowi własność Gminy Morąg i jest objęty umową najmu znak: KI.7145.12.2019 z dnia 08 listopada 2019 roku na czas nieoznaczony. 05 marca 2020 roku najemca ww. lokalu wystąpił o jego kupno.

Rada Miejska w Morągu uchwałą Nr XXX/153/02 z dnia 29 kwietnia 2002 r. w sprawie: „wyrażenia zgody na sprzedaż lokali mieszkalnych na terenie miasta Morąg” wyraziła zgodę na sprzedaż lokali mieszkalnych w budynku nr 16 przy ul. Zamkowej w Morągu. Jednakże, z uwagi na brzmienie § 2 wyżej powołanej uchwały „przez najemców rozumie się osoby, które posiadały umowę najmu w dniu podjęcia uchwały”, sprzedaż lokalu nr 4 na rzecz jego najemcy wymaga dodatkowej zgody Rady Miejskiej.

W związku z powyższym przedkładam projekt uchwały pod obrady Rady Miejskiej.


BURMISTRZ
Tadeusz Sobierajski



Wyciąg z mapy
Skala 1:1000

Województwo: warmińsko-mazurskie
Powiat: ostródzki
Jednostka ewidencyjna: MIASTO MORĄG
Obwód: MIASTO MORĄG NR 2

Z powołaniem Burmistrza
Krzysztof Wiśniewski

NACZELNIK
Wydziału Gospodarki Nieruchomościami,
Planowania Przestrzennego,
Ochrony Środowiska i Rolnictwa

865/1

UCHWAŁA Nr/...../20
Rady Miejskiej w Morągu
z dnia marca 2020 roku

w sprawie: wyrażenia zgody na sprzedaż działki nr 289/1 położonej w obr. Nr 1 m. Morąg.

Na podstawie art. 18 ust. 2 pkt. 9 lit. „a” ustawy z dnia 8 marca 1990 roku o samorządzie gminnym (tekst jedn. Dz. U. z 2019 r. poz. 506, z późn. zm.) Rada Miejska w Morągu, u c h w a ł a c o n a s t ę p u j e :

- § 1. Wyraża się zgodę na sprzedaż działki gruntu stanowiącej własność Gminy Morąg, oznaczonej w operacie ewidencji gruntów i budynków obrębu nr 1 m. Morąg numerem 289/1 o powierzchni 960 m², opisanej w księdze wieczystej Nr EL20/00014409/8, prowadzonej przez Zamiejscowy Wydział Ksiąg Wieczystych w Morągu Sądu Rejonowego w Ostródzie.
- § 2. Wykonanie uchwały powierza się Burmistrzowi Morąga.
- § 3. Uchwała wchodzi w życie z dniem podjęcia.

..... pod względem prawnym
dnia 11.03.2020

RADCA PRAWNY
Tomasz Szalkowski

UZASADNIENIE

do projektu uchwały Rady Miejskiej w Morągu

w sprawie: wyrażenia zgody na sprzedaż działki nr 289/1 położonej w obr. Nr 1 m. Morąg

Działka nr 289/1 o pow. 960 m², położona w obr. nr 1 m. Morąg, stanowi własność Gminy Morąg i zgodnie z miejscowym planem zagospodarowania przestrzennego obszaru m. Morąg, zatwierdzonym uchwałą Nr III/20/14 Rady Miejskiej w Morągu z dnia 30 grudnia 2014 r. w sprawie uchwalenia zmiany miejscowego planu zagospodarowania przestrzennego obszaru m. Morąg, ogłoszoną w Dzienniku Urzędowym Województwa Warmińsko-Mazurskiego poz. 701 z dnia 18 lutego 2015 r. położona jest na terenie oznaczonym symbolem „1ZD” – tereny ogrodów działkowych.

W celu właściwego zagospodarowania postanowiłem przeznaczyć ją do sprzedaży na zasadach ogólnych, tj. w drodze przetargu ustnego nieograniczonego.

W związku z powyższym przedkładam niniejszy projekt uchwały pod obrady Rady Miejskiej.

BURMISTRZ
Tadeusz Sobierajski

Województwo: warmińsko-mazurskie

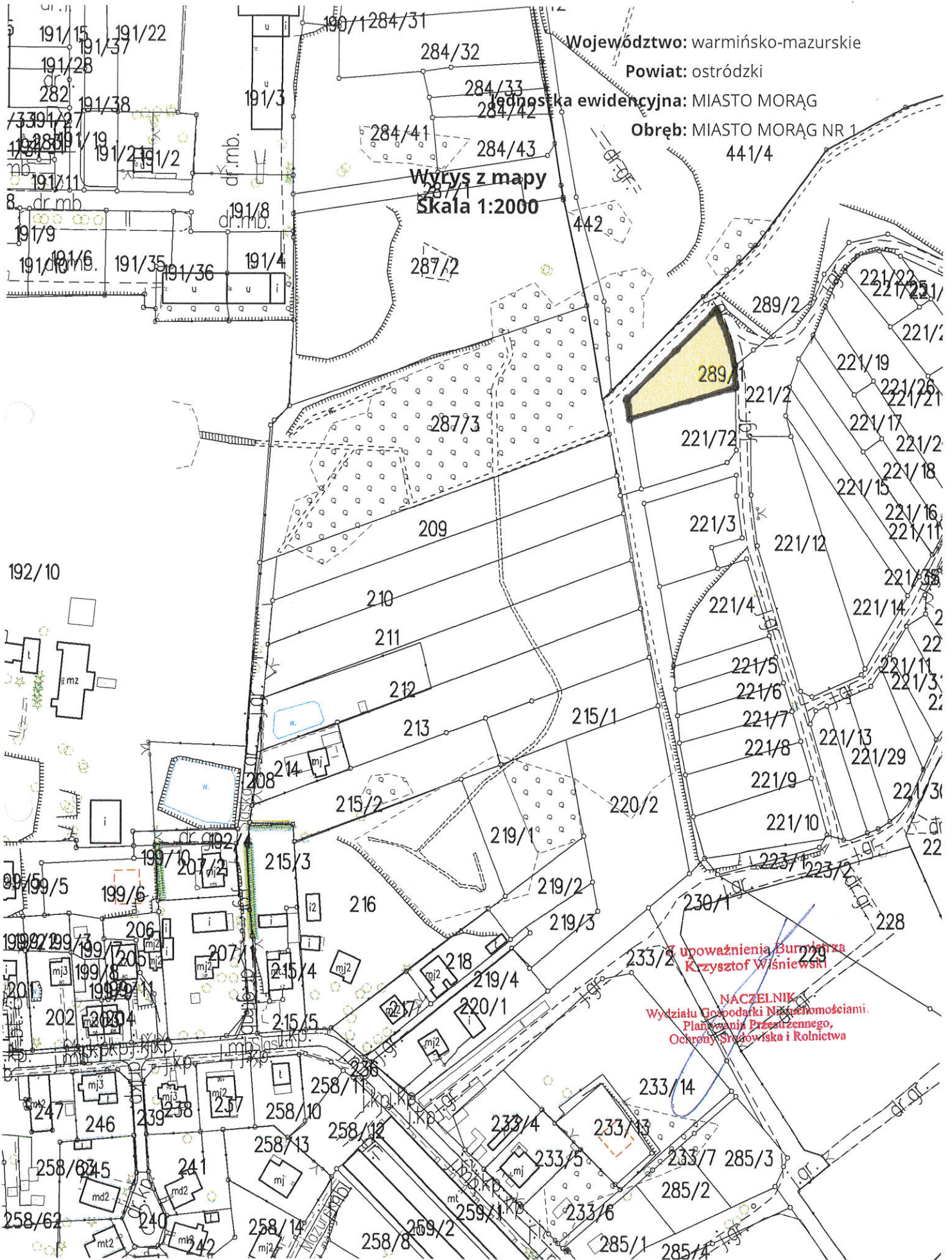
Powiat: ostródzki

gmina ewidencyjna: MIASTO MORĄG

Obręb: MIASTO MORĄG NR 1

441/4

Wyciąg z mapy
Skala 1:2000



upoważnienia Burmistrza
Krzysztof Wiśniewski
NACZELNIK
Wydziału Gospodarki Nieruchomościami,
Planowania Przestrzennego,
Ochrony Środowiska i Rolnictwa

UCHWAŁA Nr/...../20
Rady Miejskiej w Morągu
z dnia marca 2020 roku

w sprawie: wyrażenia zgody na sprzedaż działki nr 180/2 położonej w obr. Nr 1 m. Morąg.

Na podstawie art. 18 ust. 2 pkt. 9 lit. „a” ustawy z dnia 8 marca 1990 roku o samorządzie gminnym (tekst jedn. Dz. U. z 2019 r. poz. 506, z późn. zm.) Rada Miejska w Morągu, u c h w a ł a c o n a s t ę p u j e :

- § 1. Wyraża się zgodę na sprzedaż działki gruntu stanowiącej własność Gminy Morąg, oznaczonej w operacie ewidencji gruntów i budynków obrębu Nr 1 m. Morąg numerem 180/2 o powierzchni 126 m², opisanej w księdze wieczystej nr EL20/00012961/1.
- § 2. Wykonanie uchwały powierza się Burmistrzowi Morąga.
- § 3. Uchwała wchodzi w życie z dniem podjęcia.

Sprawdzono pod względem prawnym
dnia: 11.03.2020
T. Szaikoński
RADCA PRAWNY
Tomasz Szaikoński

UZASADNIENIE

do projektu uchwały Rady Miejskiej w Morągu

w sprawie: wyrażenia zgody na sprzedaż działki nr 180/2 położonej w obr. Nr 1 m. Morąg.

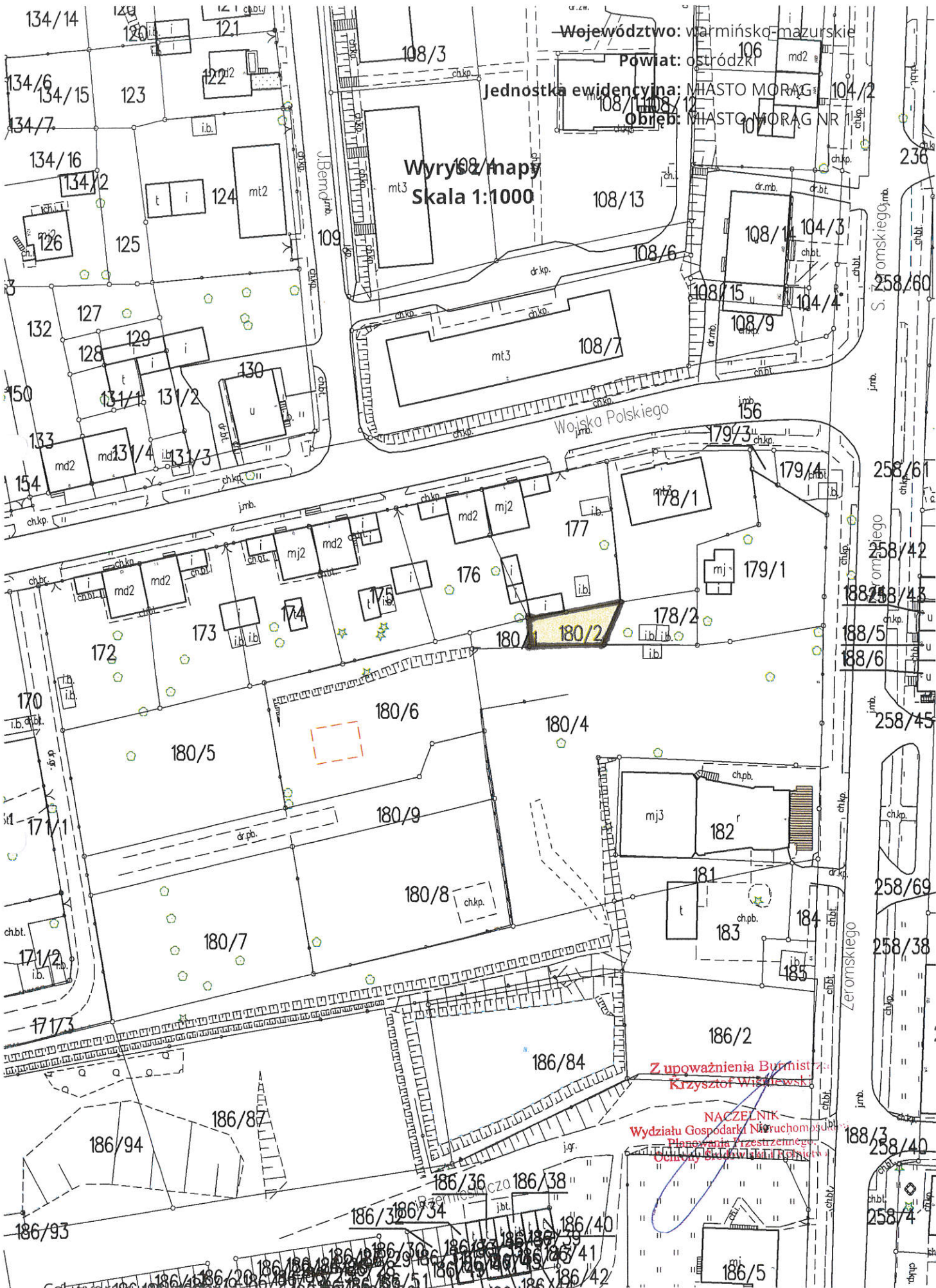
Nieruchomość niezabudowana położona w Morągu przy Al. Wojska Polskiego, oznaczona w operacie ewidencji gruntów i budynków obrębu Nr 1 m. Morąg numerem działki 180/2 o pow. 126 m², stanowi własność Gminy Morąg.

Zgodnie z miejscowym planem zagospodarowania przestrzennego obszaru m. Morąg, zatwierdzonym uchwałą Nr III/20/14 Rady Miejskiej w Morągu z dnia 30 grudnia 2014 r. w sprawie uchwalenia zmiany miejscowego planu zagospodarowania przestrzennego obszaru m. Morąg, ogłoszoną w Dzienniku Urzędowym Województwa Warmińsko-Mazurskiego poz. 701 z dnia 18 lutego 2015 r. położona jest na terenie oznaczonym symbolem „8MW” – tereny zabudowy mieszkaniowej wielorodzinnej.

Działka nr 180/2 ze względu na powierzchnię oraz brak dostępu do drogi publicznej nie może być zagospodarowana jako samodzielna nieruchomość. Z uwagi na zainteresowanie nabyciem przez właścicieli nieruchomości sąsiednich oraz potrzebą trwałego zagospodarowania działki, proponuję przeznaczyć ją do sprzedaży w drodze przetargu ustnego ograniczonego do właścicieli nieruchomości przyległych.

W związku z powyższym przedkładam projekt uchwały pod obrady Rady Miejskiej.

BURMISTRZ
Tadeusz Sabierajski



Wyrys mapy
Skala 1:1000

Województwo: warmińsko-mazurskie
Powiat: ostródzki
Jednostka ewidencyjna: MIASTO MORĄG
Obręb: MIASTO MORĄG NR 1

Z upoważnienia Burmistrza:
Krzysztof Wiśniewski

NACZELNIK
Wydziału Gospodarki Nieruchomościami
Planowania i Zrzeszczeniowego
Gminy Miasta i Gminy Powiatu

188/3
258/40

258/4

UCHWAŁA Nr/...../20
Rady Miejskiej w Morągu
z dnia marca 2020 roku

w sprawie: wyrażenia zgody na sprzedaż działek gruntu nr 125/24, 125/25 i 125/26 położonych w obr. Nr 2 m. Morąg.

Na podstawie art. 18 ust. 2 pkt 9 lit. „a” ustawy z dnia 8 marca 1990 roku o samorządzie gminnym (jedn. tekst Dz.U. z 2019 r. poz. 506, z późn. zm.) Rada Miejska w Morągu, u c h w a ł a c o n a s t ę p u j e :

§ 1. Wyraża się zgodę na sprzedaż nw. nieruchomości, położonych przy ul. Generała Jana Henryka Dąbrowskiego w Morągu, stanowiących własność Gminy Morąg, oznaczonych w operacie ewidencji gruntów i budynków obrębu Nr 2 m. Morąg numerami działek:

- 1) 125/24 o powierzchni 39 m²,
- 2) 125/25 o powierzchni 39 m²,
- 3) 125/26 o powierzchni 50 m²,

dla których Zamiejscowy Wydział Ksiąg Wieczystych w Morągu Sądu Rejonowego w Ostródzie prowadzi księgę wieczystą nr EL2O/00012982/4.

§ 2. Wykonanie uchwały powierza się Burmistrzowi Morąga.

§ 3. Uchwała wchodzi w życie z dniem podjęcia.

Sprawdzono pod względem prawnym
dnia: 11.02.2020
[Podpis]
RADCA PRAWNY
Tomasz Szalkowski

UZASADNIENIE

do projektu uchwały Rady Miejskiej w Morągu

w sprawie: wyrażenia zgody na sprzedaż działek gruntu nr 125/24, 125/25 i 125/26 położonych w obr. Nr 2 m. Morąg.

W dniu 20 listopada 2019 roku wpłynął wniosek o sprzedaż części niezabudowanej nieruchomości o pow. 32 m², stanowiącej własność Gminy Morąg, położonej w Morągu przy ulicy Generała Jana Henryka Dąbrowskiego, oznaczonej w operacie ewidencji gruntów i budynków obrębu Nr 2 m. Morąg numerem działki 125/1 o powierzchni 390 m².

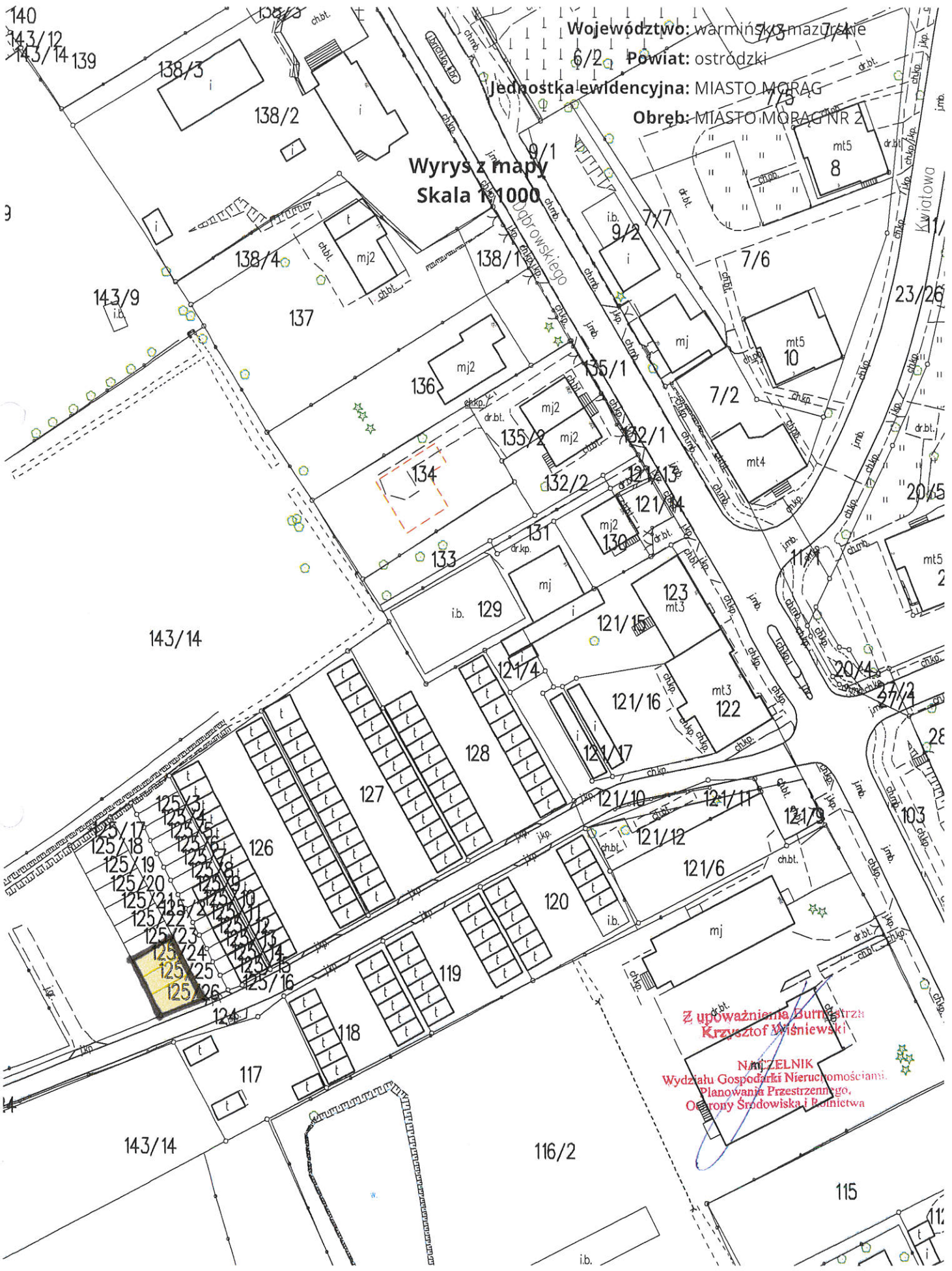
Z uwagi na większe zainteresowanie nabyciem działek w tym rejonie, zasadne jest wydzielenie i przygotowanie do sprzedaży większej ilości działek. W pierwszej kolejności planowana jest sprzedaż wydzielonych działek o numerach: 125/24 o powierzchni 39 m², 125/25 o pow. 39 m² i 125/26 o powierzchni 50 m².

Wymienione działki znajdują się w kompleksie nieruchomości zabudowanych boksami garażowymi, Zgodnie z miejscowym planem zagospodarowania przestrzennego obszaru miasta Morąg, zatwierdzonym uchwałą Nr III/20/14 Rady Miejskiej w Morągu z dnia 30 grudnia 2014 r. w sprawie uchwalenia zmiany miejscowego planu zagospodarowania przestrzennego obszaru m. Morąg, ogłoszoną w Dzienniku Urzędowym Województwa Warmińsko-Mazurskiego poz. 701 z dnia 18 lutego 2015 r. ww. nieruchomość położona jest na terenie oznaczonym symbolem „6KS” – z podstawowym przeznaczeniem gruntów pod obiekty i urządzenia obsługi komunikacji – parkingi samochodowe, stacje paliw, garaże.

W celu właściwego i zgodnego z przeznaczeniem zagospodarowania działki przeznaczone zostaną do sprzedaży w drodze przetargu ustnego nieograniczonego pod budowę boksów garażowych.

W związku z powyższym przedkładam niniejszy projekt uchwały pod obrady Rady Miejskiej.

BURMISTRZ
Tadeusz Sobierajski



Województwo: warmińsko-mazurskie

Powiat: ostrodzki

Jednostka ewidencyjna: MIASTO MORĄG

Obręb: MIASTO MORĄG NR 2

Wyrzys z mapy
Skala 1:1000

Z upoważnienia Burmistrza
Krzysztof Wiśniewski
NACZELNIK
Wydziału Gospodarki Nieruchomościami,
Planowania Przestrzennego,
Ochrony Środowiska i Rolnictwa

UCHWAŁA Nr/...../20
Rady Miejskiej w Morągu
z dnia 2020 roku


w sprawie: wyrażenia zgody na sprzedaż działek nr 25/1 i 25/2, położonych w obr. Nr 3 m. Morąg.

Na podstawie art. 18 ust. 2 pkt 9 lit. „a” ustawy z dnia 8 marca 1990 r. o samorządzie gminnym (tekst jedn. Dz. U. z 2019 r. poz. 506, z późn. zm.) w związku z art. 32 ust. 1 ustawy z dnia 21 sierpnia 1997 r. o gospodarce nieruchomościami (tekst jedn. Dz. U. z 2020 r. poz. 65) Rada Miejska w Morągu, uchwala co następuje:

§ 1. Wyraża się zgodę na sprzedaż działek gruntu, stanowiących własność Gminy Morąg, oznaczonych w operacie ewidencji gruntów i budynków obrębu Nr 3 m. Morąg numerami 25/1 o powierzchni 955 m² i 25/2 o powierzchni 1213 m², opisanych w księdze wieczystej nr EL2O/00018346/6, na rzecz ich użytkownika wieczystego.

§ 2. Wykonanie uchwały powierza się Burmistrzowi Morąga.

§ 3. Uchwała wchodzi w życie z dniem podjęcia.

Sprawdzono pod względem prawnym
dnia: 11.05.2020

RADCA PRAWNY
Tomasz Szałkowski

UZASADNIENIE

do projektu uchwały Rady Miejskiej w Morągu

w sprawie: wyrażenia zgody na sprzedaż działek nr 25/1 i 25/2, położonych w obr. Nr 3 m. Morąg.

W dniu 29 stycznia 2020 r. użytkownik wieczysty nieruchomości niezabudowanej, oznaczonej w operacie ewidencji gruntów i budynków obrębu Nr 3 m. Morąg numerami działek 25/1 o powierzchni 955 m² i 25/2 o powierzchni 1213 m², wystąpił z wnioskiem o ich kupno.

Zgodnie z art. 32 ust. 1 ustawy z dnia 21 sierpnia 1997 r. o gospodarce nieruchomościami (tekst jedn. Dz. U. z 2020 r. poz. 65) nieruchomość gruntowa oddana w użytkowanie wieczyste może być sprzedana wyłącznie użytkownikowi wieczystemu.

W związku z powyższym przedkładam projekt uchwały pod obrady Rady Miejskiej.

BURMISTRZ
Tadeusz Sobierajski

Województwo: warmińsko-mazurskie

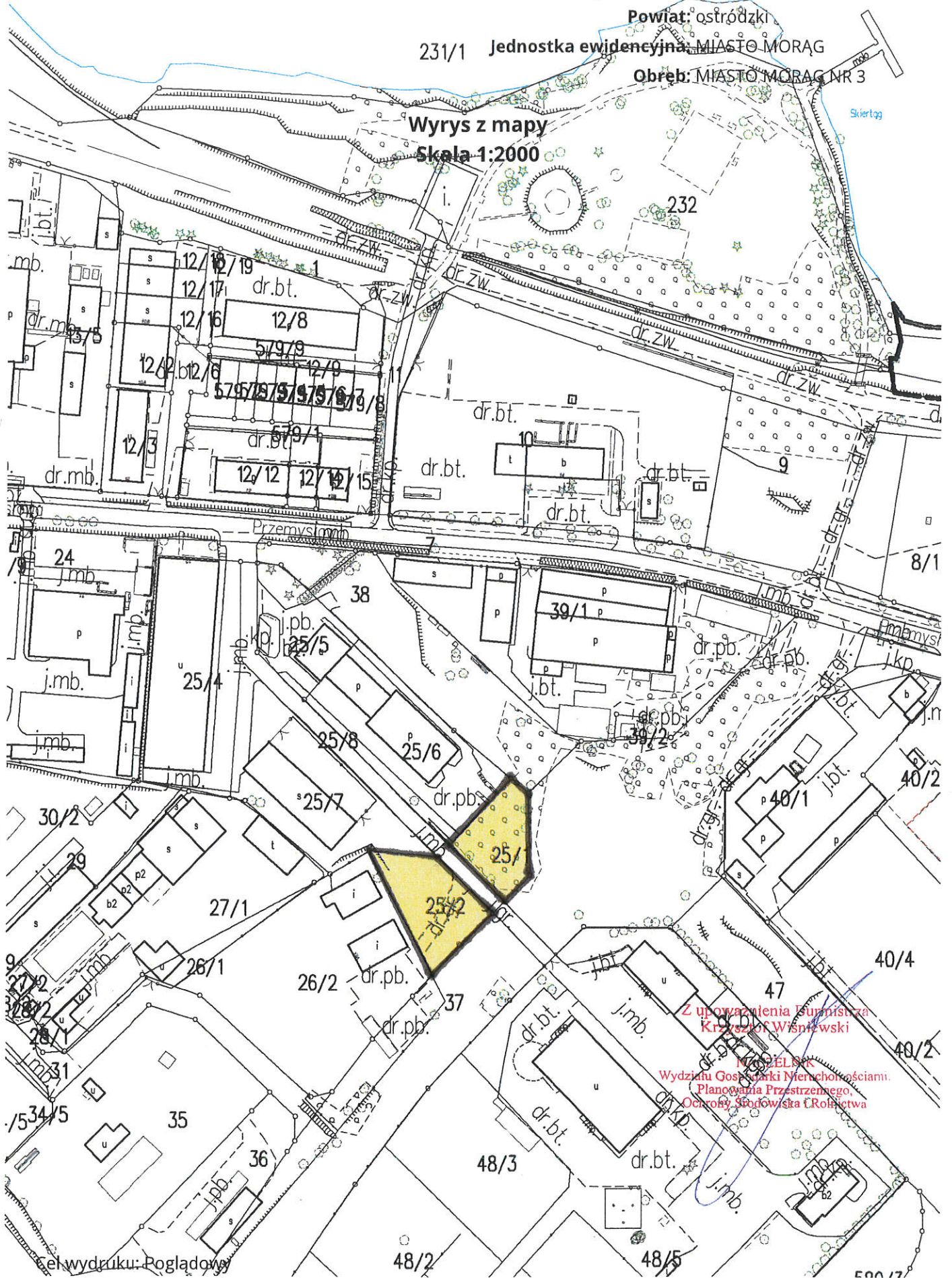
Powiat: ostrodzki

231/1 Jednostka ewidencyjna: MIASTO MORĄG

Obręb: MIASTO MORĄG NR 3

Wyrys z mapy

Skala 1:2000



Z upoważnienia Burmistrza
Krzysztof Wisniewski

MORĄG
Wydziału Gospodarki Nieruchomościami,
Planowania Przestrzennego,
Ochrony Środowiska i Rolnictwa

Cel wydruku: Poglądowy

500/17

UCHWAŁA Nr/...../20
Rady Miejskiej w Morągu
z dniamarca 2020 roku

w sprawie: wyrażenia zgody na sprzedaż działki nr 31/2 położonej w obr. Ruś.

Na podstawie art. 18 ust. 2 pkt 9 lit. „a” ustawy z dnia 8 marca 1990 roku o samorządzie gminnym (tekst jedn. Dz. U. z 2019 r. poz. 506, z późn. zm.) Rada Miejska w Morągu, u c h w a ł a c o n a s t ę p u j e :

§ 1. Wyraża się zgodę na sprzedaż działki gruntu stanowiącej własność Gminy Morąg, oznaczonej w operacie ewidencji gruntów i budynków obrębu Ruś numerem 31/2 o powierzchni 0,0794 ha, opisanej w księdze wieczystej nr EL2O/00014560/4, prowadzonej przez Zamiejscowy Wydział Ksiąg Wieczystych w Morągu Sądu Rejonowego w Ostródzie.

§ 2. Wykonanie uchwały powierza się Burmistrzowi Morąga.

§ 3. Uchwała wchodzi w życie z dniem podjęcia.

Sprawdzono pod względem prawnym
dnia: 11.03.2020.
RADCA PRAWNY
Tomasz Szaikowski

UZASADNIENIE

do projektu uchwały Rady Miejskiej w Morągu

w sprawie: wyrażenia zgody na sprzedaż działki nr 31/2 położonej w obr. Ruś.

Działka nr 31/2 o pow. 0,0794 ha, poł. w obr. Ruś, stanowi własność Gminy Morąg i zgodnie z miejscowym planem zagospodarowania przestrzennego miejscowości Ruś zatwierdzonym uchwałą Nr XLV/613/06 Rady Miejskiej w Morągu z dnia 29 marca 2006 roku „w sprawie: uchwalenia miejscowego planu zagospodarowania przestrzennego miejscowości Ruś, gmina Morąg”, położona jest na terenie oznaczonym symbolem „66R” – tereny rolne bez prawa zabudowy.

Z uwagi na zainteresowanie nabyciem oraz potrzebą właściwego zagospodarowania działki, proponuję przeznaczyć ją do sprzedaży na zasadach ogólnych, tj. w drodze przetargu ustnego nieograniczonego.

W związku z powyższym przedkładam niniejszy projekt uchwały pod obrady Rady Miejskiej.

BURMISTRZ
Tadeusz Sobierajski

UCHWAŁA Nr/...../20
Rady Miejskiej w Morągu
z dnia marca 2020 roku

w sprawie: wyrażenia zgody na sprzedaż działki nr 218/4 położonej w obr. Jurki.

Na podstawie art. 18 ust. 2 pkt 9 lit. „a” ustawy z dnia 8 marca 1990 r. o samorządzie gminnym (tekst jedn. Dz. U. z 2019 r. poz. 506, z późn. zm.) Rada Miejska w Morągu, u c h w a ł a c o n a s t ę p u j e :

§ 1. Wyraża się zgodę na sprzedaż działki gruntu stanowiącej własność Gminy Morąg, oznaczonej w operacie ewidencji gruntów i budynków obrębu Jurki numerem 218/4 o powierzchni 133 m², opisaney w księdze wieczystej nr EL20/00014974/9.

§ 2. Wykonanie uchwały powierza się Burmistrzowi Morąga.

§ 3. Uchwała wchodzi w życie z dniem podjęcia.

Sprawdzona pod względem prawnym
dnia: 11.03.2020
RADCA PRAWNY
Tomasz Szaikowski

UZASADNIENIE

do projektu uchwały Rady Miejskiej w Morągu

w sprawie: wyrażenia zgody na sprzedaż działki nr 218/4 położonej w obr. Jurki.

Właściciele nieruchomości, oznaczonej w operacie ewidencji gruntów i budynków obrębu Jurki numerem działki 218/1 o pow. 800 m², wystąpili z wnioskiem o kupno działki nr 218/4, stanowiącej własność Gminy Morąg, z przeznaczeniem na poprawienie warunków zagospodarowania posiadanej nieruchomości przyległej.

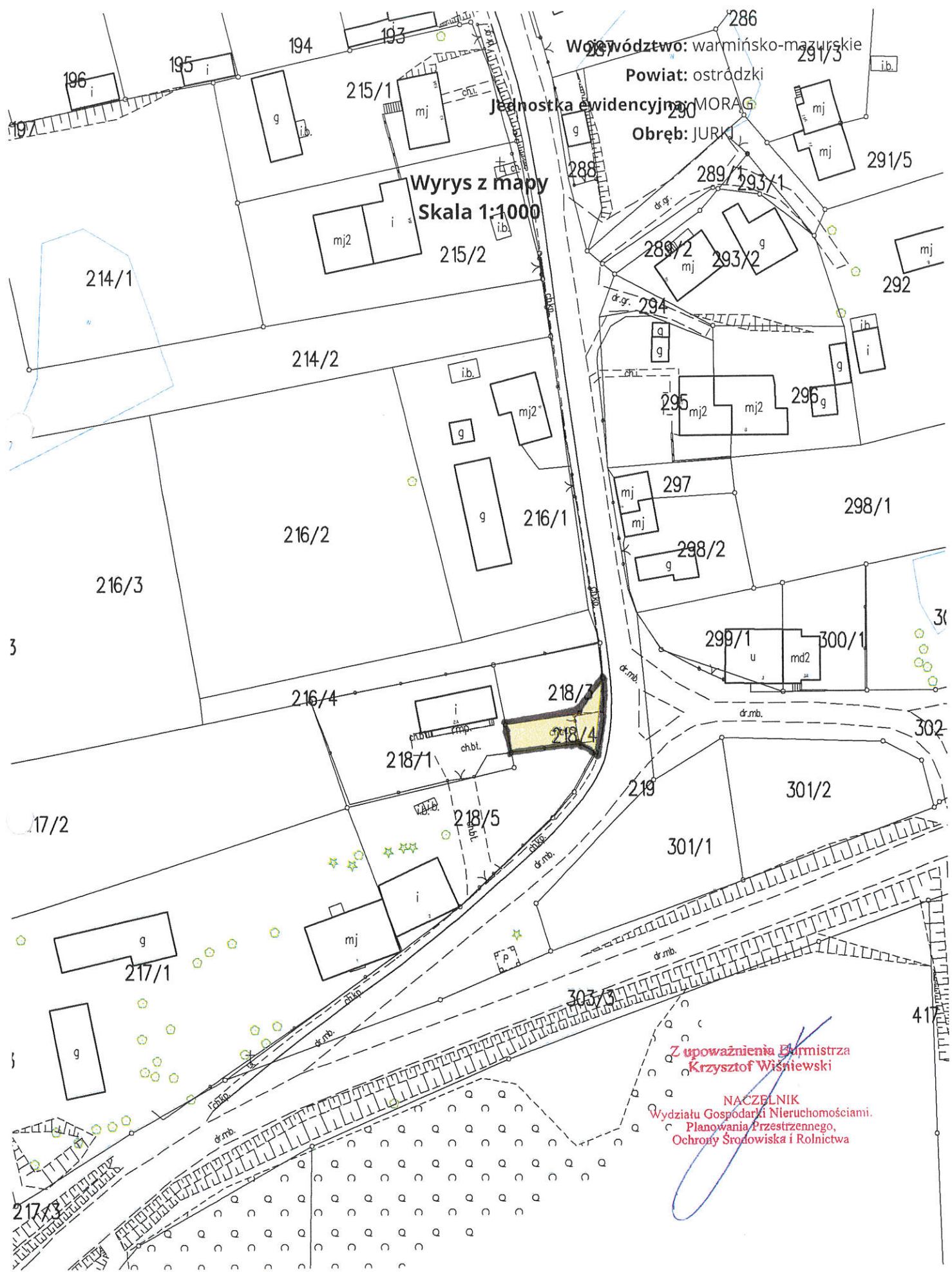
Na ww. nieruchomości brak jest obowiązującego miejscowego planu zagospodarowania przestrzennego oraz decyzji o warunkach zabudowy i zagospodarowania terenu, natomiast w Studium Uwarunkowań i Kierunków Zagospodarowania Przestrzennego Gminy Morąg działka znajduje się w obszarze zwartej zabudowy jednostek osadniczych oznaczonej symbolem „MUW” – zabudowa wielofunkcyjna. Rada Miejska w Morągu nie podjęła uchwały w myśl art. 8 ustawy z dnia 09 października 2015 r. o rewitalizacji (tekst jedn. Dz. U. z 2018 r. poz. 1398, z późn. zm.).

Działka 218/4 stanowi drogę wewnętrzną i stanowi dojazd jedynie do działki wnioskodawców.

Z uwagi na powyższe oraz fakt, że działka nr 218/4 ze względu na kształt i powierzchnię nie stanowi samodzielnej działki budowlanej i nie może być zagospodarowana jako odrębna nieruchomość, postanowiłem przeznaczyć ją do sprzedaży w trybie bezprzetargowym na poprawienie warunków zagospodarowania ww. nieruchomości przyległej.

W związku z powyższym przedkładam niniejszy projekt uchwały pod obrady Rady Miejskiej.

BURMISTRZ
Tadeusz Sobierajski



Wyrzys z mapy
Skala 1:1000

Województwo: warmińsko-mazurskie
Powiat: ostródzki
Jednostka ewidencyjna MORAG
Obręb: JURKI

Z upoważnienia Burmistrza
Krzysztof Wisniewski
NACZELNIK
Wydziału Gospodarki Nieruchomościami,
Planowania Przestrzennego,
Ochrony Środowiska i Rolnictwa

UCHWAŁA Nr
Rady Miejskiej w Morągu
z dnia 2020 roku

w sprawie: nabycia na własność Gminy Morąg działki Nr 151/1, położonej w obrębie Kruszewnia, gmina Morąg.

Na podstawie art. 18 ust. 2 pkt. 9 lit. "a" ustawy z dnia 8 marca 1990 roku o samorządzie gminnym (jedn. tekst Dz.U. z 2019 roku, poz. 506 ze zm.) Rada Miejska w Morągu **u c h w a ł a c o n a s t ę p u j e :**

§ 1. Wyraża się zgodę na odpłatne nabycie na własność Gminy Morąg nieruchomości niezabudowanej, położonej w obrębie Kruszewnia gmina Morąg, oznaczonej w operacie ewidencji gruntów jako działka Nr 151/1 o powierzchni 0,0470 ha, przeznaczonej pod drogę do użytku publicznego.

§ 2. Wykonanie uchwały powierza się Burmistrzowi Morąga.

§ 3. Uchwała wchodzi w życie z dniem podjęcia.

BURMISTRZ MORĄGA
14-300 Morąg
ul. 11 Listopada 9

UZASADNIENIE

do projektu uchwały Rady Miejskiej w Morągu

w sprawie: nabycia na własność Gminy Morąg działki Nr 151/1, położonej w obrębie Kruszewnia, gmina Morąg.

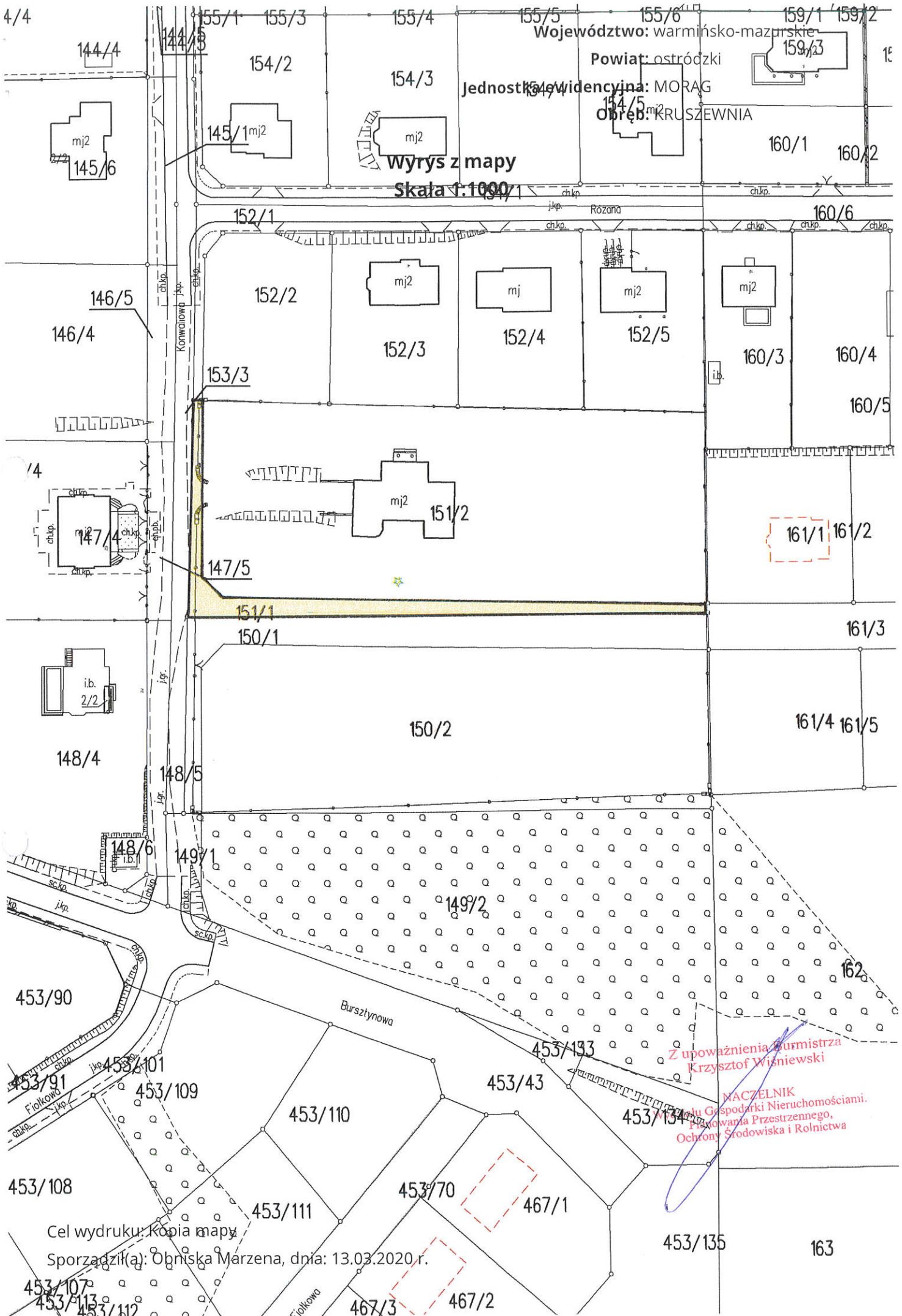
W wyniku podziału nieruchomości została wydzielona działka Nr 151/1 o pow. 0,0470 ha, położona w obrębie Kruszewnia, przeznaczona pod drogę do użytku publicznego. W zmianie miejscowego planu zagospodarowania przestrzennego obszaru miasta Morąg, zatwierdzonego uchwałą Rady Miejskiej w Morągu Nr III/20/14 z dnia 30.12.2014 roku, ogłoszoną w Dzienniku Urzędowym Województwa Warmińsko-Mazurskiego poz. 701 dnia 18 lutego 2015 powyższa działka oznaczona jest symbolem „KDD - tereny publicznych ulic dojazdowych”.

W związku z tym, że wydzielona działka stanowi własność osób fizycznych należy ją nabyć na własność Gminy Morąg.

Przedkładam projekt uchwały pod obrady Rady Miejskiej.


Wz. BURMISTRZA
Leszek Biernacki
Zastępca Burmistrza

4/4



Województwo: warmińsko-mazurskie

Powiat: ostródzki

Jednostka ewidencyjna: MORAG

Obszar: KRUSZEWNIA

Wyrzys z mapy

Skala 1:1000

Z upoważnienia Burmistrza
Krzysztof Wisniewski

NACZELNIK
Urzędu Gospodarki Nieruchomościami,
Planowania Przestrzennego,
Ochrony Środowiska i Rolnictwa

Cel wydruku: Kopia mapy
Sporządził(a): Obrńska Marzena, dnia: 13.03.2020 r.

UCHWAŁA Nr
Rady Miejskiej w Morągu
z dnia 2020 roku

w sprawie: nabycia na własność Gminy Morąg działki Nr 150/1, położonej w obrębie Kruszewnia, gmina Morąg.

Na podstawie art. 18 ust. 2 pkt. 9 lit. "a" ustawy z dnia 8 marca 1990 roku o samorządzie gminnym (jedn. tekst Dz.U. z 2019 roku, poz. 506 ze zm.) Rada Miejska w Morągu u c h w a ł a c o n a s t ę p u j e :

§ 1. Wyraża się zgodę na odpłatne nabycie na własność Gminy Morąg nieruchomości niezabudowanej, położonej w obrębie Kruszewnia gmina Morąg, oznaczonej w operacie ewidencji gruntów jako działka Nr 150/1 o powierzchni 0,0931 ha, przeznaczonej pod drogę do użytku publicznego.

§ 2. Wykonanie uchwały powierza się Burmistrzowi Morąga.

§ 3. Uchwała wchodzi w życie z dniem podjęcia.

BURMISTRZ MORĄGA
14-300 Morąg
ul. 11 Listopada 9

UZASADNIENIE

do projektu uchwały Rady Miejskiej w Morągu

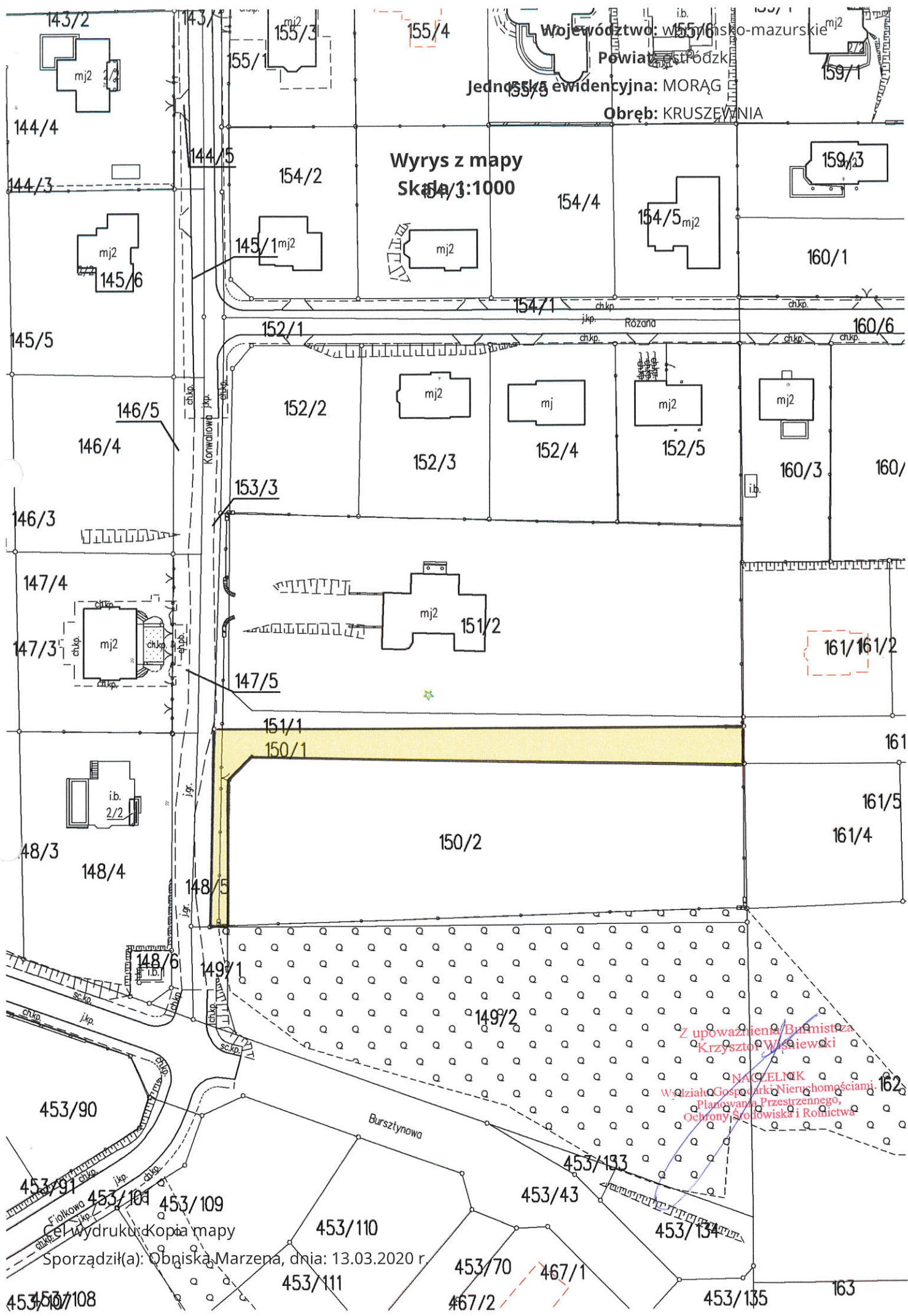
w sprawie: nabycia na własność Gminy Morąg działki Nr 150/1, położonej w obrębie Kruszewnia, gmina Morąg.

W wyniku podziału nieruchomości, stanowiącej własność osoby fizycznej została wydzielona działka Nr 150/1 o pow. 0,0931 ha, położona w obrębie Kruszewnia, przeznaczona pod drogę do użytku publicznego. W zmianie miejscowego planu zagospodarowania przestrzennego obszaru miasta Morąg, zatwierdzonego uchwałą Rady Miejskiej w Morągu Nr III/20/14 z dnia 30.12.2014 roku, ogłoszoną w Dzienniku Urzędowym Województwa Warmińsko-Mazurskiego poz. 701 dnia 18 lutego 2015 powyższa działka oznaczona jest symbolem „KDD - tereny publicznych ulic dojazdowych”. W związku z tym, że wydzielona działka stanowi własność osoby fizycznej należy ją nabyć na własność Gminy Morąg.

Przedkładam projekt uchwały pod obrady Rady Miejskiej.

W z. BURMISTRZA
Leszek Biernacki
Zastępca Burmistrza

Wyrys z mapy
Skala 1:1000



Z upoważnienia Burmistrza
Krzysztofa Węsierskiego
NA CZELNIK
Wydział Gospodarki Nieruchomościami,
Planowania Przestrzennego,
Ochrony Środowiska i Rolnictwa

453/90 453/91 453/101 453/109
Fiołkowa
Cielmowa
Sporządził(a): Obniska Marzena, dnia: 13.03.2020 r.

453/108 453/110 453/111 453/70 467/1 467/2 453/135 163

UCHWAŁA Nr
Rady Miejskiej w Morągu
z dnia 2020 roku

w sprawie: nabycia na własność Gminy Morąg działki Nr 149/1, położonej w obrębie Kruszewnia, gmina Morąg.

Na podstawie art. 18 ust. 2 pkt. 9 lit. "a" ustawy z dnia 8 marca 1990 roku o samorządzie gminnym (jedn. tekst Dz.U. z 2019 roku, poz. 506 ze zm.) Rada Miejska w Morągu **u c h w a ł a c o n a s t ę p u j e :**

§ 1. Wyraża się zgodę na odpłatne nabycie na własność Gminy Morąg nieruchomości niezabudowanej, położonej w obrębie Kruszewnia gmina Morąg, oznaczonej w operacie ewidencji gruntów jako działka Nr 149/1 o powierzchni 0,0163 ha, przeznaczonej pod drogę do użytku publicznego.

§ 2. Wykonanie uchwały powierza się Burmistrzowi Morąga.

§ 3. Uchwała wchodzi w życie z dniem podjęcia.

BURMISTRZ MORĄGA
14-300 Morąg
ul. 11 Listopada 9

UZASADNIENIE

do projektu uchwały Rady Miejskiej w Morągu

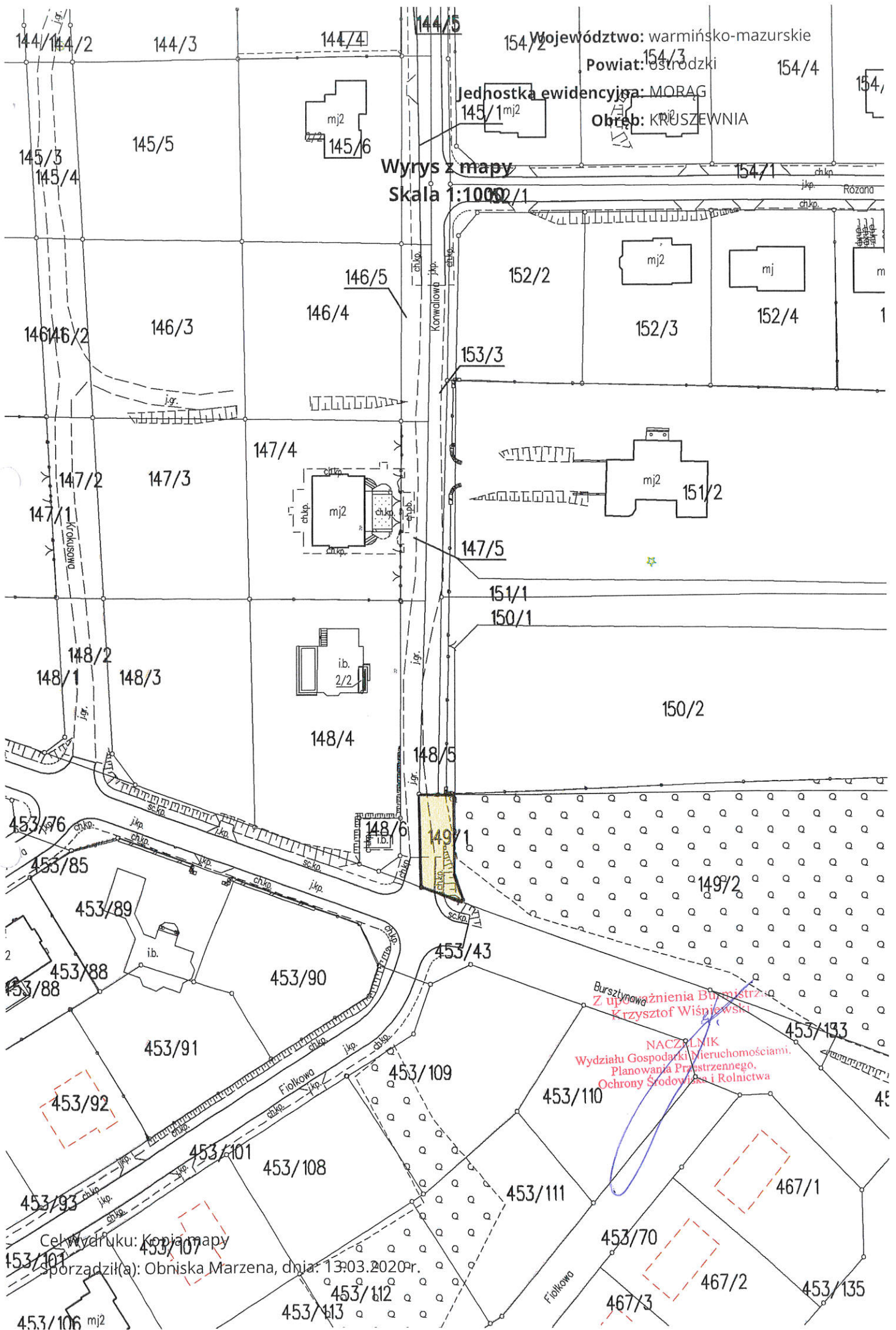
w sprawie: nabycia na własność Gminy Morąg działki Nr 149/1, położonej w obrębie Kruszewnia, gmina Morąg.

W wyniku podziału nieruchomości, została wydzielona działka Nr 149/1 o pow. 0,0163 ha, położona w obrębie Kruszewnia, przeznaczona pod drogę do użytku publicznego. W zmianie miejscowego planu zagospodarowania przestrzennego obszaru miasta Morąg, zatwierdzonego uchwałą Rady Miejskiej w Morągu Nr III/20/14 z dnia 30.12.2014 roku, ogłoszoną w Dzienniku Urzędowym Województwa Warmińsko-Mazurskiego poz. 701 dnia 18 lutego 2015 powyższa działka oznaczona jest symbolem „KDD - tereny publicznych ulic dojazdowych”.

W związku z tym, że wydzielona działka stanowi własność osób fizycznych należy ją nabyć na własność Gminy Morąg.

Przedkładam projekt uchwały pod obrady Rady Miejskiej.

Wz. BURMISTRZA
Leszek Biernacki
Zastępca Burmistrza



Województwo: warmińsko-mazurskie

Powiat: ostródzki

Jednostka ewidencyjna: MORAG

Obwód: KRUSZEWNIA

Wyrzys z mapy

Skala 1:1000/1

Bursztynowa
Z upoważnienia Burmistrza
Krzysztof Wiśniewski

NACZELNIK
Wydziału Gospodarki Nieruchomościami,
Planowania Przestrzennego,
Ochrony Środowiska i Rolnictwa

Cel wydruku: Kopia mapy

sporządził(a): Obniska Marzena, dnia: 13.03.2020r.

453/106 mj2

453/112

453/113

453/70

467/3

467/2

453/135

UCHWAŁA Nr/...../20
Rady Miejskiej w Morągu
z dniamarca 2020 roku

w sprawie: wyrażenia zgody na sprzedaż działki nr 595/2 położonej w obr. Nr 3 m. Morąg.

Na podstawie art. 18 ust. 2 pkt 9 lit. „a” ustawy z dnia 8 marca 1990 roku o samorządzie gminnym (tekst jedn. Dz. U. z 2019 r. poz. 506, z późn. zm.) Rada Miejska w Morągu, u c h w a ł a c o n a s t ę p u j e :

§ 1. Wyraża się zgodę na sprzedaż działki gruntu stanowiącej własność Gminy Morąg, oznaczonej w operacie ewidencji gruntów i budynków obrębu Nr 3 m. Morąg numerem 595/2 o powierzchni 4610 m², opisanej w księdze wieczystej nr EL2O/00014118/1.

§ 2. Wykonanie uchwały powierza się Burmistrzowi Morąga.

§ 3. Uchwała wchodzi w życie z dniem podjęcia.

BURMISTRZ MORĄGA
14-300 Morąg
ul. 11 Listopada 9

UZASADNIENIE

do projektu uchwały Rady Miejskiej w Morągu

w sprawie: wyrażenia zgody na sprzedaż działki nr 595/2 położonej w obr. Nr 3 m. Morąg.

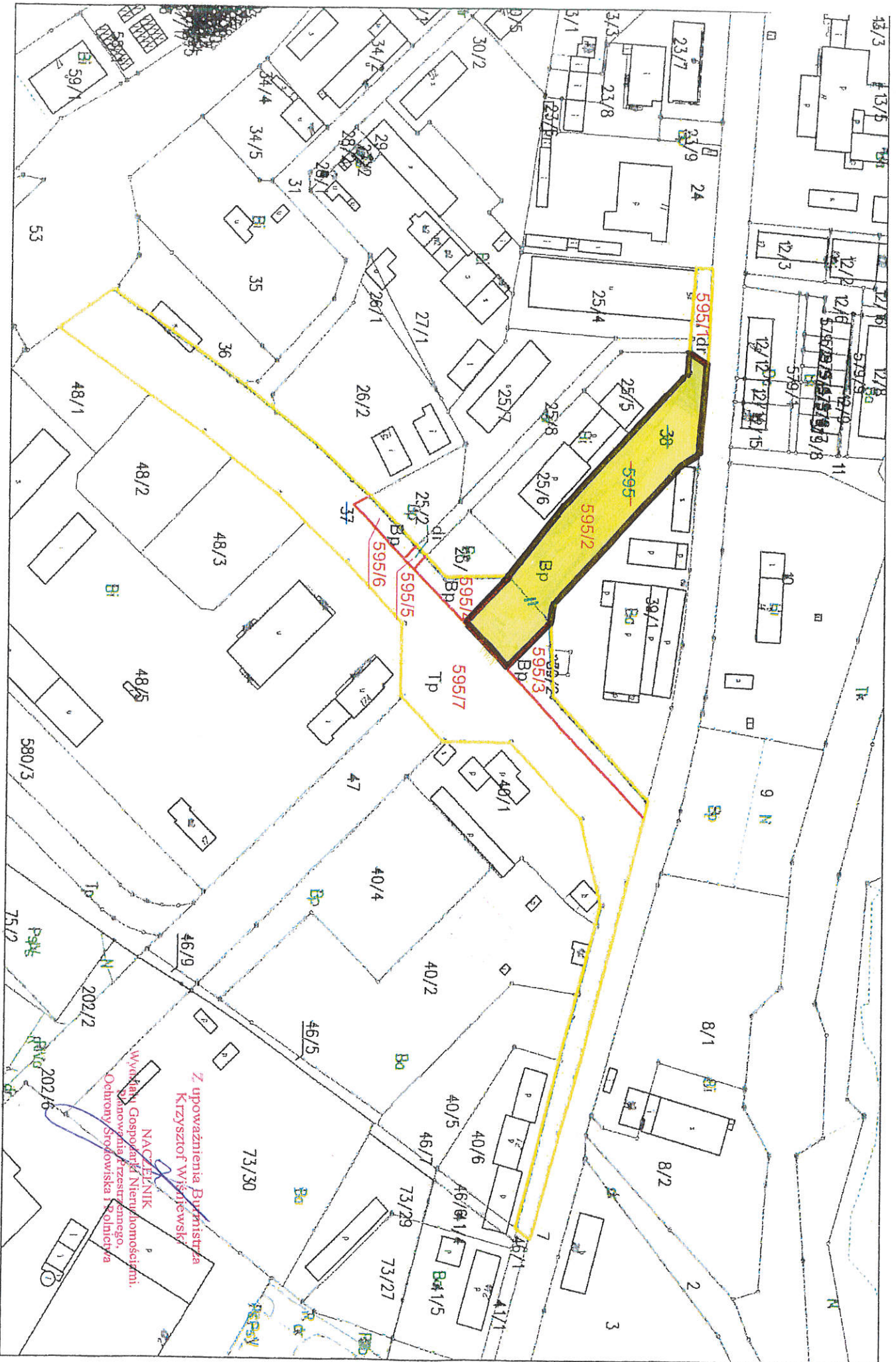
Nieruchomość niezabudowana położona w Morągu przy ul. Przemysłowej, oznaczona w operacie ewidencji gruntów i budynków obrębem Nr 3 m. Morąg numerem działki 565/2 o pow. 4610 m², stanowi własność Gminy Morąg.

Zgodnie z miejscowym planem zagospodarowania przestrzennego obszaru m. Morąg, zatwierdzonym uchwałą Nr III/20/14 Rady Miejskiej w Morągu z dnia 30 grudnia 2014 r. w sprawie uchwalenia zmiany miejscowego planu zagospodarowania przestrzennego obszaru m. Morąg, ogłoszoną w Dzienniku Urzędowym Województwa Warmińsko-Mazurskiego poz. 701 z dnia 18 lutego 2015 r. położona jest na terenie produkcyjnym oznaczonym symbolem „15P” z podstawowym przeznaczeniem pod obiekty i urządzenia produkcyjne o małej uciążliwości dla otoczenia oraz obiekty i urządzenia składów i magazynów.

W celu właściwego i zgodnego z przeznaczeniem zagospodarowania ww. działki, proponuję przeznaczyć ją do sprzedaży na zasadach ogólnych, tj. w drodze przetargu ustnego nieograniczonego.

W związku z powyższym przedkładam projekt uchwały pod obrady Rady Miejskiej.

BURMISTRZ
Tadeusz Sobierajski



Z upoważnienia Burmistrza
 Kitzysztof Wiśniewski
 NACZELNIK
 Wydziału Gospodarki Nieruchomościami,
 Planowania i Zarządzania,
 Ochrony Środowiska i Rolnictwa

UCHWAŁA Nr/...../20
Rady Miejskiej w Morągu
z dniamarca 2020 roku

w sprawie: wyrażenia zgody na sprzedaż lokalu użytkowego nr 2 położonego w zespole garaży na działce nr 23/14 w obrębie Nr 2 m. Morąg.

Na podstawie art. 18 ust. 2 pkt 9 lit. „a” ustawy z dnia 8 marca 1990 roku o samorządzie gminnym (tekst jedn. Dz. U. z 2019 r. poz. 506, z późn. zm.) Rada Miejska w Morągu, uchwala co następuje:

§ 1. Wyraża się zgodę na sprzedaż lokalu użytkowego - garażu nr 2 położonego w zespole garaży przy ul. Kościuszki w Morągu wraz ze sprzedażą lub oddaniem w użytkowanie wieczyste do dnia 27.10.2093 r. udziału w wysokości 1/4 części w nieruchomości wspólnej, którą stanowi m.in. niepodzielna działka gruntu pod budynkiem, oznaczona w operacie ewidencji gruntów i budynków obrębu Nr 2 m. Morąg numerem 23/14 o pow. 116 m², opisana w księdze wieczystej numer EL2O/00018295/3.

§ 2. Wykonanie uchwały powierza się Burmistrzowi Morąga.

§ 3. Uchwała wchodzi w życie z dniem podjęcia.

UZASADNIENIE

do projektu uchwały Rady Miejskiej w Morągu

w sprawie: wyrażenia zgody na sprzedaż lokalu użytkowego nr 2 położonego w zespole garaży na działce nr 23/14 w obrębie Nr 2 m. Morąg.

Lokal użytkowy - garaż nr 2, położony w zespole garaży przy ul. Kościuszki w Morągu i związany z nim udział 1/4 cz. w nieruchomości wspólnej, którą stanowi m.in. działka gruntu pod budynkiem, oznaczona w operacie ewidencji gruntów i budynków obrębu Nr 2 m. Morąg numer 23/14 o powierzchni 116 m², opisana w księdze wieczystej nr EL2O/00018295/3, stanowi własność Gminy Morąg i jest objęty umową dzierżawy znak: z dnia 10 stycznia 2002 roku na czas nieoznaczony. 10 lutego 2020 roku dzierżawcy ww. lokalu wystąpili o jego kupno.

Sprzedaż lokalu nastąpi w drodze bezprzetargowej na rzecz jego dzierżawcy zgodnie z uchwałą Nr XXXI/186/2002 Rady Miejskiej w Morągu z dnia 28 maja 2002 roku w sprawie: przyznania pierwszeństwa w nabywaniu lokali użytkowych – garaży ich najemcom lub dzierżawcom.

Projekt uchwały kieruję pod obrady najbliższe obrady Rady Miejskiej.

BURMISTRZ
Tadeusz Sobierajski

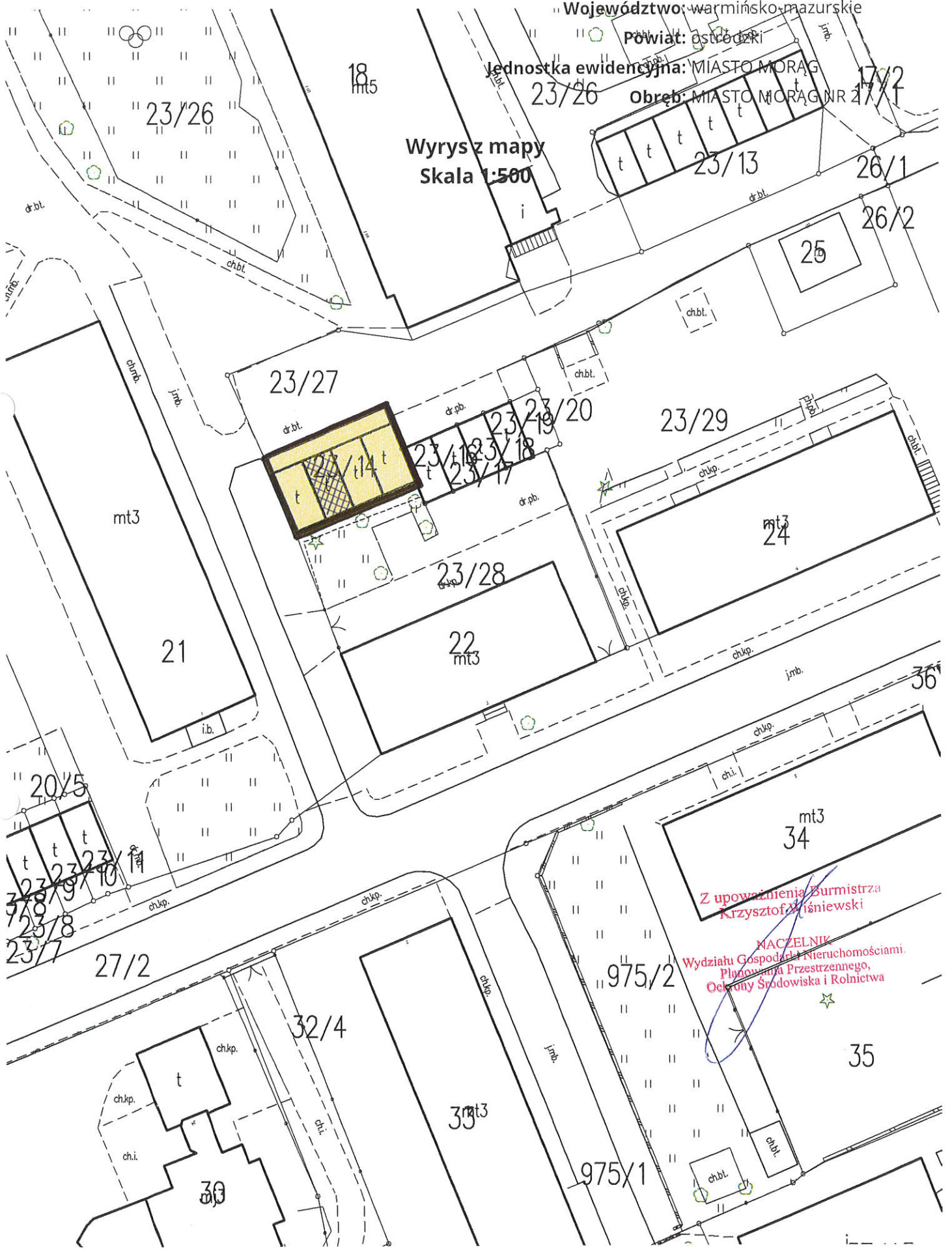
Województwo: warmińsko-mazurskie

Powiat: ostrołęcki

Jednostka ewidencyjna: MIASTO MORĄG

Obwód: MIASTO MORĄG NR 27

Wyrusz mapy
Skala 1:500



Z upoważnienia Burmistrza
Krzysztof Wiśniewski
NACZELNIK
Wydziału Gospodarki Nieruchomościami,
Planowania Przestrzennego,
Ochrony Środowiska i Rolnictwa