

**UCHWAŁA Nr .....**  
**Rady Miejskiej w Morągu**  
**z dnia ..... 2019 roku**

**w sprawie: wyrażenia zgody na nieodpłatne nabycie na własność Gminy Morąg działek Nr: 389/131 i 389/133,  
położonych w obrębie Słonecznik**

Na podstawie art. 18 ust. 2 pkt. 9 lit. "a" ustawy z dnia 8 marca 1990 roku o samorządzie gminnym (jedn. tekst Dz.U. z 2019 roku, poz. 506 ze zm.) Rada Miejska w Morągu uchwala co następuje:

§ 1. Wyraża się zgodę na nieodpłatne nabycie na własność Gminy Morąg nieruchomości, stanowiącej własność Skarbu Państwa Krajowego Ośrodka Wsparcia Rolnictwa Oddział Terenowy w Olsztynie, położonej w obrębie Słonecznik gm. Morąg, oznaczonej w ewidencji gruntów jako działki Nr: 389/131 o pow. 0,7640 ha i 389/133 o pow. 1,1363 ha, dla której Zamiejscowy Wydział Ksiąg Wieczystych w Morągu Sądu Rejonowego w Ostródzie prowadzi księgę wieczystą Nr EL2O/00015484/4.

§ 2. Wykonanie uchwały powierza się Burmistrzowi Morąga.

§ 3. Uchwała wchodzi w życie z dniem podjęcia.

Sprawdzono pod względem prawnym  
dnia: 20.11.2019

  
RADCA PRAWNY  
Tomasz Szatkowski

**BURMISTRZ MORĄGA**  
14-300 Morąg  
ul. 11 Listopada 9

## UZASADNIENIE

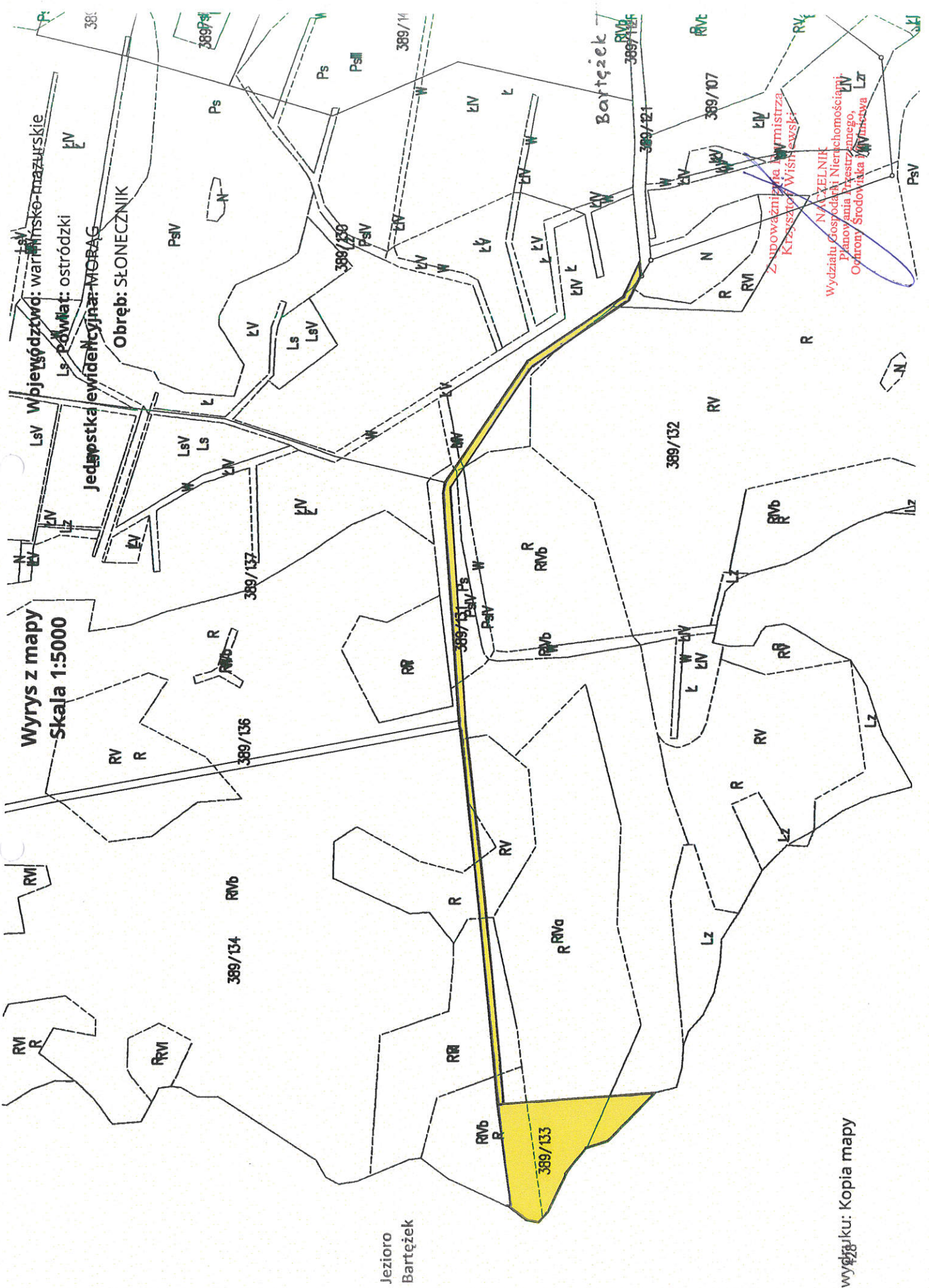
do projektu uchwały Rady Miejskiej w Morągu

w sprawie: wyrażenia zgody na nieodpłatne nabycie na własność Gminy Morąg działek Nr: 389/131 i 389/133,  
położonych w obrębie Słonecznik

Wystąpiłem do Krajowego Ośrodka Wsparcia Rolnictwa Oddział Terenowy w Olsztynie z wnioskiem o nieodpłatne nabycie na własność Gminy Morąg nieruchomości, położonej w obrębie Słonecznik gm. Morąg, oznaczonej w ewidencji gruntów jako działki Nr: 389/131 o pow. 0,7640 ha i 389/133 o pow. 1,1363 ha, dla której Zamiejscowy Wydział Ksiąg Wieczystych w Morągu Sądu Rejonowego w Ostródzie prowadzi księgę wieczystą Nr EL20/00015484/4. Według Studium Uwarunkowań i Kierunków Zagospodarowania Przestrzennego Gminy Morąg, zatwierdzonego uchwałą Nr XXI/193/2000 Rady Miejskiej w Morągu z dnia 14.06.2000 r. działka Nr 389/133 wyznaczona jest jako lokalizacja inwestycji celu publicznego – działka zapewniająca dostęp do jeziora Bartężek, natomiast działka Nr 389/131 wyznaczona jest jako lokalizacja inwestycji celu publicznego – działka stanowiąca drogę dojazdową do działki Nr 389/133. Przejęcie działek pozwoli na zagospodarowanie ich zgodnie z przeznaczeniem oraz pozwoli na zabezpieczenie dla społeczności lokalnej swobodnego dostępu i korzystania z jeziora Bartężek.

W związku z powyższym przedkładam projekt uchwały pod obrady Rady Miejskiej.

**BURMISTRZ**  
*Tadeusz Sobierajski*





**UCHWAŁA Nr .....**  
**Rady Miejskiej w Morągu**  
**z dnia ..... 2019 roku**

**w sprawie: wyrażenia zgody na dokonanie darowizny na rzecz Powiatu Ostródzkiego działek Nr: 565, 527/11, 680/2 i 677/5, położonych w obrębie Nr 2 miasta Morąg**

Na podstawie art. 18 ust. 2 pkt. 9 lit. "a" ustawy z dnia 8 marca 1990 roku o samorządzie gminnym (jedn. tekst Dz.U. z 2019 roku, poz. 506 ze zm.) oraz art. 13 ust. 2a ustawy z dnia 21 sierpnia 1997 roku o gospodarce nieruchomościami (tekst jedn. Dz.U. z 2018 roku, poz. 2204 z późn. zm.) Rada Miejska w Morągu **u c h w a ł a c o n a s t ę p u j e** :

**§ 1.** Wyraża się zgodę na dokonanie darowizny na rzecz Powiatu Ostródzkiego, nieruchomości stanowiących własność Gminy Morąg, położonych w Morągu, oznaczonych w operacie ewidencji gruntów obrębu Nr 2 miasta Morąg jako działki:

- Nr 565 o powierzchni 0,0349 ha, opisanej w księdze wieczystej Nr EL2O/00013230/5,
- Nr 527/11 o powierzchni 0,0062 ha, opisanej w księdze wieczystej Nr EL2O/00014457/9,
- Nr 680/2 o powierzchni 0,0212 ha, opisanej w księdze wieczystej Nr EL2O/00013997/9,
- Nr 677/5 o powierzchni 0,0025 ha, opisanej w księdze wieczystej Nr EL2O/00013997/9,

z przeznaczeniem ich na cele publiczne tj. na poszerzenie istniejących dróg powiatowych - ul. Warmińskiej i ul. Kujawskiej w Morągu.

**§ 2.** Wykonanie uchwały powierza się Burmistrzowi Morąga.

**§ 3.** Uchwała wchodzi w życie z dniem podjęcia.

Sprawdzono pod względem prawnym  
dnia: 20.11.2019  
  
RADCA PRAWNY  
Tomasz Szalkowski

**BURMISTRZ MORĄGA**  
14-300 Morąg  
ul. 11 Listopada 9

**UZASADNIENIE**

do projektu uchwały Rady Miejskiej w Morągu

w sprawie: wyrażenia zgody na dokonanie darowizny na rzecz Powiatu Ostródzkiego działek Nr: 565, 527/11, 680/2 i 677/5, położonych w obrębie Nr 2 miasta Morąg

Działki Nr: 565, 527/11, 680/2 i 677/5, położone w obrębie Nr 2 miasta Morąg, stanowią własność Gminy Morąg. Zgodnie ze zmianą miejscowego planu zagospodarowania przestrzennego obszaru miasta Morąg, zatwierdzoną uchwałą Rady Miejskiej w Morągu Nr III/20/14 z dnia 30.12.2014 roku, ogłoszoną w Dzienniku Urzędowym Województwa Warmińsko-Mazurskiego, poz. 701 dnia 18 lutego 2015 roku działki nr: 680/2 i 677/5 oznaczone są symbolem „KDD - tereny publicznych ulic dojazdowych” i stanowią część drogi powiatowej Nr 3071N (ul. Kujawska), natomiast działki nr: 665 i 527/11 oznaczone są symbolem „6KDZ - tereny publicznych ulic zbiorczych” i stanowią część drogi powiatowej Nr 3088N (ul. Warmińska). Dokonanie darowizny na rzecz Powiatu Ostródzkiego pozwoli na jej zagospodarowanie zgodne z przeznaczeniem.

W związku z powyższym przedkładam niniejszy projekt uchwały pod obrady Rady Miejskiej.

**BURMISTRZ**  
*Tadeusz Sobiński*



Województwo: Warmińsko-mazurskie

Powiat: Ostródzki

Jednostka ewidencyjna: MIASTO MORĄG

Obwód: MIASTO MORĄG NR 2

526

519/2

Wyciąg z mapy  
SKALA 1:1000

520/3

523/5

527/6

520/1

523/2

527/5

527/7

529/3

520/3

520/4

522

520/6

524

527/8

966/2

529

929/7

520/7

525

527/12

527/13

966/3

530/1

Warmińska

558

928

929/3

935/2

935/22

3

970

919

928/1

928/4

935/20

928/3

Z upoważnienia Burmistrza  
Krzysztof Wisniewski

NACZELNIK

Wydział Gospodarki Przemysłu i  
Planowania Ostródzkiego  
Ogólna Służba Geodezyjna i  
Kartograficzna

56

Cel wydruku: Kopia mapy

935/24



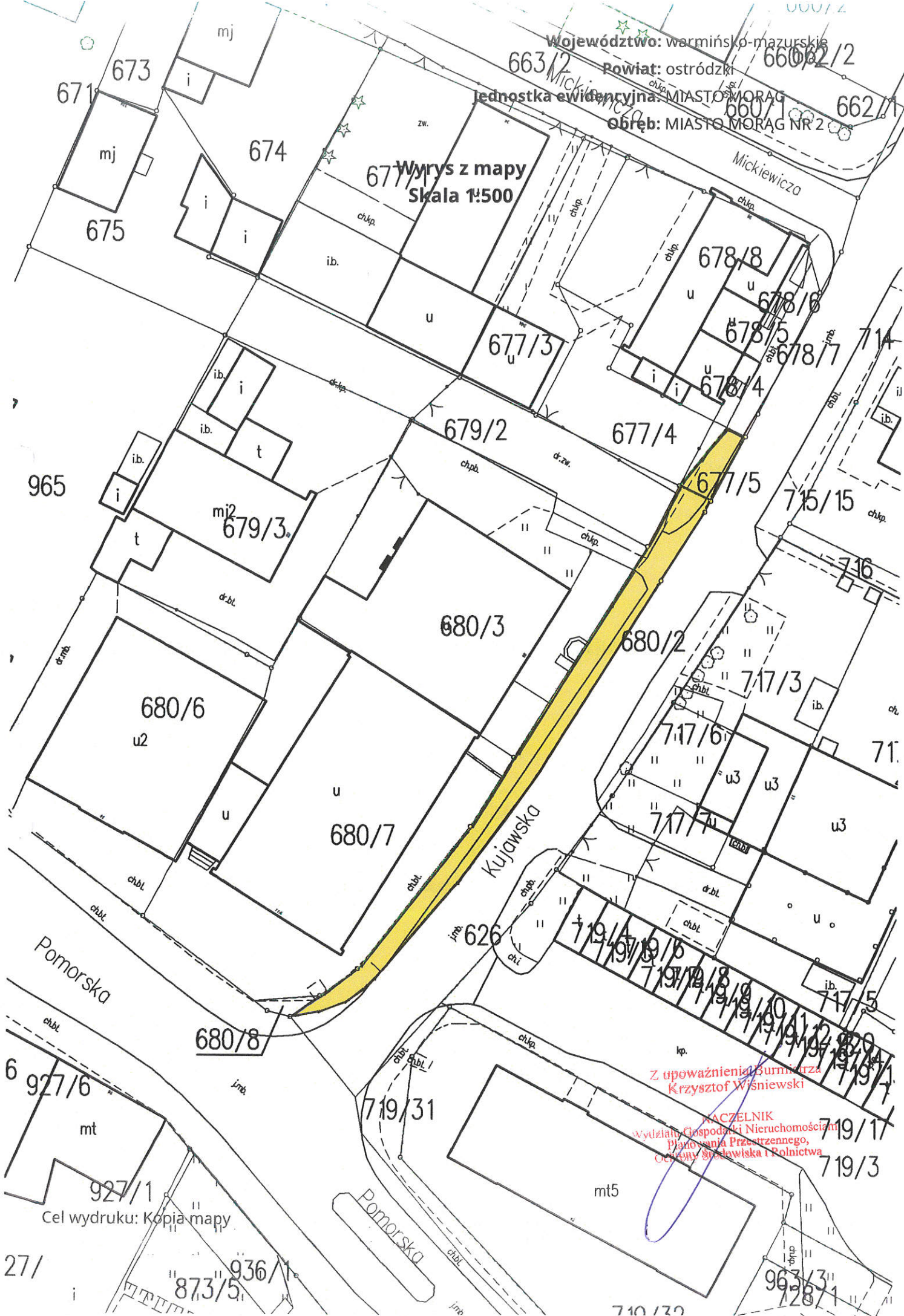
Województwo: warmińsko-mazurskie

Powiat: ostródzki

Jednostka ewidencyjna: MIASTO MORĄG

Obręb: MIASTO MORĄG NR 2

Wyrys z mapy  
Skala 1:500



Z upoważnienia Burmistrza  
Krzysztof Wiśniewski

NACZELNIK  
Wydziału Gospodarki Nieruchomościami  
Planowania Przestrzennego,  
Cenowy, Spółdzielcza i Polnictwa

Cel wydruku: Kopia mapy

710/30

27/

873/5

936/1

**UCHWAŁA Nr ...../...../19**  
**Rady Miejskiej w Morągu**  
**z dnia ..... listopada 2019 roku**

**w sprawie: wyrażenia zgody na sprzedaż działek nr 65/109, 65/110, 65/115, 65/116, 65/121, 65/122 i 65/123  
położonych w obr. Raj.**

Na podstawie art. 18 ust. 2 pkt. 9 lit. „a” ustawy z dnia 8 marca 1990 roku o samorządzie gminnym (tekst jedn. Dz. U. z 2019 r. poz. 506, z późn. zm.) Rada Miejska w Morągu, u c h w a ł a c o n a s t ę p u j e :

**§ 1.** Wyraża się zgodę na sprzedaż nieruchomości stanowiących własność Gminy Morąg, oznaczonych w operacie ewidencji gruntów i budynków obrębu Raj jako:

- 1) działka nr 65/109 o powierzchni 546 m<sup>2</sup>,
  - 2) działka nr 65/110 o powierzchni 510 m<sup>2</sup>,
  - 3) działka nr 65/115 o powierzchni 510 m<sup>2</sup>,
  - 4) działka nr 65/116 o powierzchni 508 m<sup>2</sup>,
  - 5) działka nr 65/121 o powierzchni 506 m<sup>2</sup>,
  - 6) działka nr 65/122 o powierzchni 501 m<sup>2</sup>,
  - 7) działka nr 65/123 o powierzchni 494 m<sup>2</sup>,
- opisanych w księdze wieczystej nr EL2O/00024249/1, z podstawowym przeznaczeniem pod ogrody działkowe.

**§ 2.** Wykonanie uchwały powierza się Burmistrzowi Morąga.

**§ 3.** Uchwała wchodzi w życie z dniem podjęcia.

Sprawdzono pod względem prawnym  
dnia: 20.11.2019

RADCA PRAWNY  
Tomasz Szalkowski



## UZASADNIENIE

do projektu uchwały Rady Miejskiej w Morągu

w sprawie: wyrażenia zgody na sprzedaż działek nr 65/109, 65/110, 65/115, 65/116, 65/121, 65/122 i 65/123  
położonych w obr. Raj.

Działki nr 65/109 o powierzchni 546 m<sup>2</sup>, 65/110 o powierzchni 510 m<sup>2</sup>, 65/115 o powierzchni 510 m<sup>2</sup>, 65/116 o powierzchni 508 m<sup>2</sup>, 65/121 o powierzchni 506 m<sup>2</sup>, 65/122 o powierzchni 501 m<sup>2</sup> i 65/123 o powierzchni 494 m<sup>2</sup>, położone w obr. Raj, stanowią własność Gminy Morąg i zgodnie z miejscowym planem zagospodarowania przestrzennego obszaru m. Morąg, zatwierdzonym uchwałą Nr III/20/14 Rady Miejskiej w Morągu z dnia 30 grudnia 2014 r. w sprawie uchwalenia zmiany miejscowego planu zagospodarowania przestrzennego obszaru m. Morąg, ogłoszoną w Dzienniku Urzędowym Województwa Warmińsko-Mazurskiego poz. 701 z dnia 18 lutego 2015 r. położone są na terenie oznaczonym symbolem „ZZD” – tereny ogrodów działkowych.

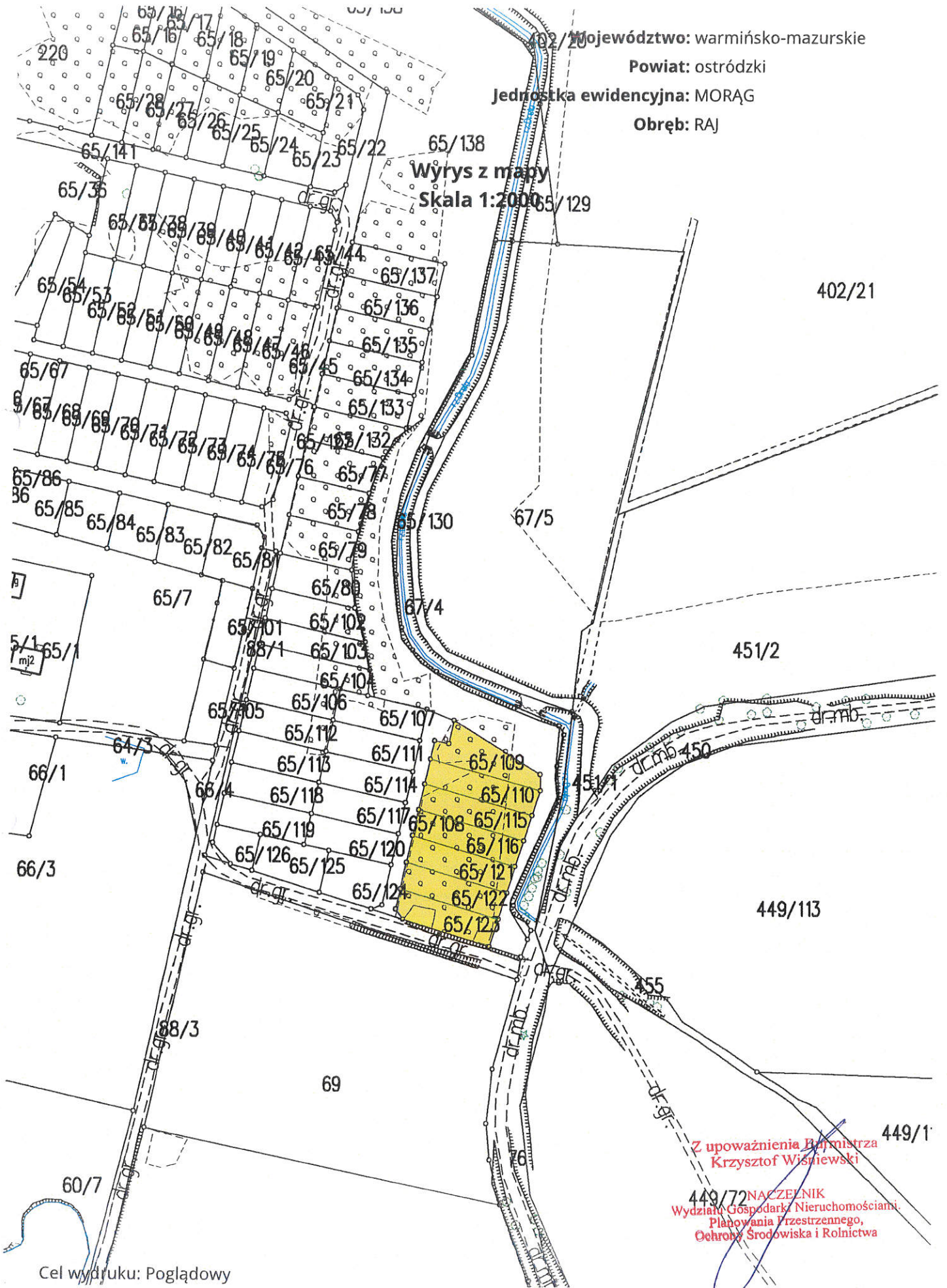
W związku z zainteresowaniem nabyciem ww. nieruchomości, w celu ich trwałego rozdysponowania i właściwego zagospodarowania postanowiłem przeznaczyć je do sprzedaży na zasadach ogólnych, tj. w drodze przetargów ustnych nieograniczonych.

W związku z powyższym przedkładam projekt uchwały pod obrady Rady Miejskiej.

BURMISTRZ  
*Tadeusz Sobierajski*

Województwo: warmińsko-mazurskie  
Powiat: ostródzki  
Jednostka ewidencyjna: MORĄG  
Obręb: RAJ

Wyrys z mapy  
Skala 1:2000



Cel wydruku: Poglądowy

Z upoważnienia Burmistrza  
Krzysztof Wisniewski  
449/72 NACZELNIK  
Wydziału Gospodarki Nieruchomościami,  
Planowania Przestrzennego,  
Ochrony Środowiska i Rolnictwa



**UCHWAŁA Nr ...../...../19**  
**Rady Miejskiej w Morągu**  
**z dnia ..... listopada 2019 roku**

**w sprawie: wyrażenia zgody na sprzedaż działki nr 76 położonej w obr. Nr 1 m. Morąg.**

Na podstawie art. 18 ust. 2 pkt 9 lit. „a” ustawy z dnia 8 marca 1990 roku o samorządzie gminnym (tekst jedn. Dz. U. z 2019 r. poz. 506, z późn. zm.) Rada Miejska w Morągu, u c h w a l a c o n a s t ę p u j e:

§ 1. Wyraża się zgodę na sprzedaż nieruchomości gruntowej stanowiącej własność Gminy Morąg, oznaczonej w operacie ewidencji gruntów i budynków obrębu Nr 1 m. Morąg jako działka numer 76 o powierzchni 282 m<sup>2</sup>, opisanej w księdze wieczystej nr EL20/00012961/1.

§ 2. Wykonanie uchwały powierza się Burmistrzowi Morąga.

§ 3. Uchwała wchodzi w życie z dniem podjęcia.

Sprawdzono pod względem prawnym  
dnia: 20/11/2019

RADCA PRAWNY  
*Tomasz Szalkowski*

## UZASADNIENIE

do projektu uchwały Rady Miejskiej w Morągu

w sprawie: wyrażenia zgody na sprzedaż działki nr 76 położonej w obr. Nr 1 m. Morąg.

Współwłaściciele nieruchomości, oznaczonej w operacie ewidencji gruntów i budynków obrębu Nr 1 m. Morąg numerem działki 75 o pow. 653 m<sup>2</sup>, zabudowanej budynkiem mieszkalnym nr 1-2 przy Placu Gdańskim w Morągu, wystąpili z wnioskiem o kupno działki nr 76, stanowiącej własność Gminy Morąg z przeznaczeniem na poprawienie warunków zagospodarowania posiadanej nieruchomości przyległej.

Zgodnie z miejscowym planem zagospodarowania przestrzennego obszaru m. Morąg, zatwierdzonym uchwałą Nr III/20/14 Rady Miejskiej w Morągu z dnia 30 grudnia 2014 r. w sprawie uchwalenia zmiany miejscowego planu zagospodarowania przestrzennego obszaru m. Morąg, ogłoszoną w Dzienniku Urzędowym Województwa Warmińsko-Mazurskiego poz. 701 z dnia 18 lutego 2015 r. nieruchomość oznaczona w operacie ewidencji gruntów i budynków obrębu Nr 1 m. Morąg numerem działki 76 o powierzchni 282 m<sup>2</sup> położona jest na terenie oznaczonym symbolem „3MW” - tereny zabudowy mieszkaniowej wielorodzinnej i łącznie z przyległą nieruchomością, stanowi samodzielną działkę budowlaną.

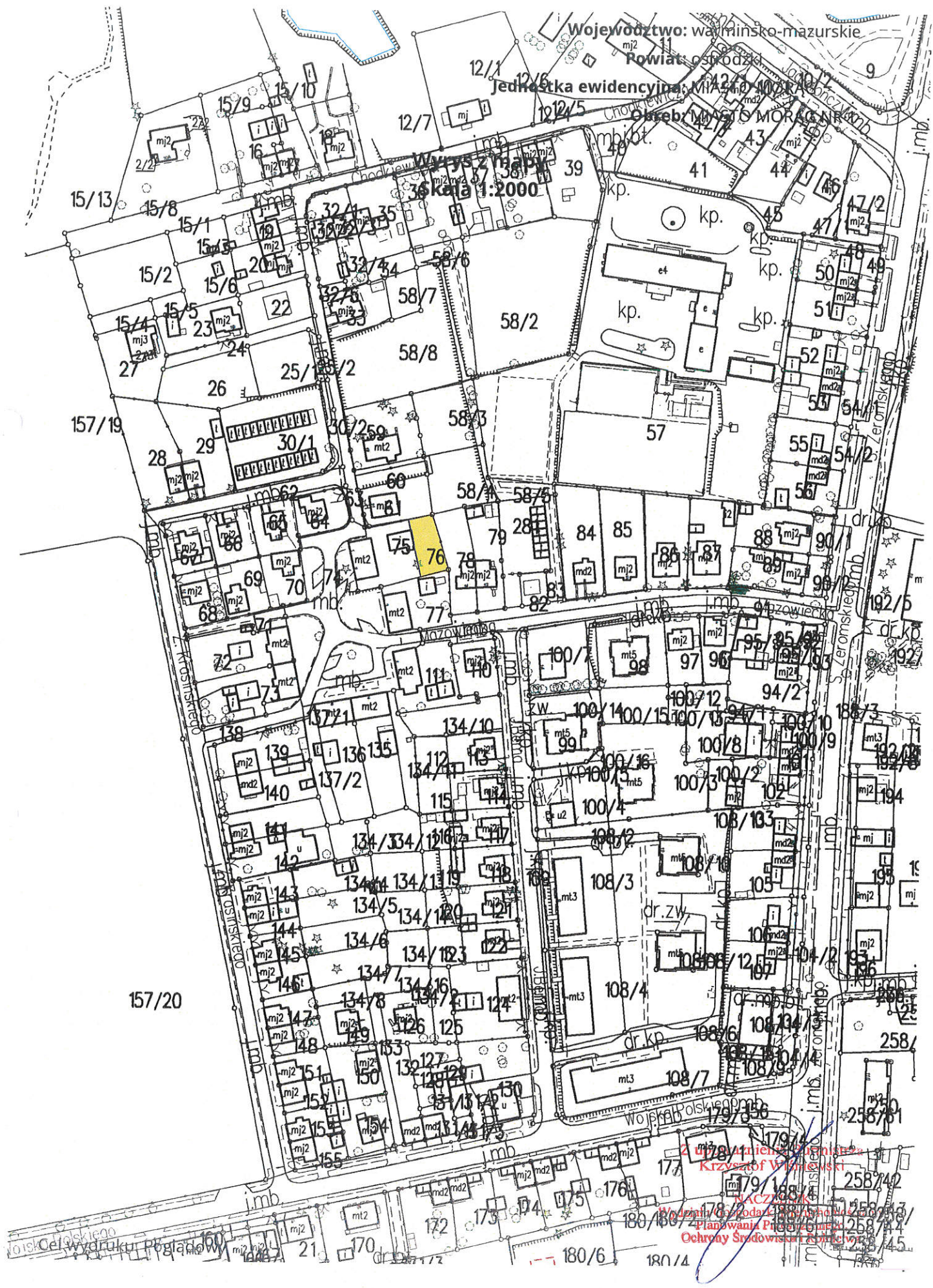
Z uwagi na powyższe oraz fakt, że działka nr 76 nie posiada dostępu do drogi publicznej i nie może być zagospodarowana jako odrębna nieruchomość, postanowiłem przeznaczyć ją do sprzedaży w trybie bezprzetargowym na poprawienie warunków zagospodarowania ww. nieruchomości przyległej.

W związku z powyższym przedkładam niniejszy projekt uchwały pod obrady Rady Miejskiej.

BURMISTRZ  
*Tadeusz Sobierański*



Wzrost: 1:2000



157/20

2 ul. 78 w mieniu państwowym  
Krzysztof Wilkiewicz

MACZPRA  
Wojewódzki Główny Urząd Geodezyjno-Kartograficzny  
Planowania i Inżynierii  
Ochrony Środowiska i Budownictwa

**UCHWAŁA Nr ...../...../19**  
**Rady Miejskiej w Morągu**  
**z dnia ..... listopada 2019 roku**

**w sprawie: wyrażenia zgody na sprzedaż działki nr 512 położonej w obr. Kretowiny.**

Na podstawie art. 18 ust. 2 pkt 9 lit. „a” ustawy z dnia 8 marca 1990 r. o samorządzie gminnym (tekst jedn. Dz. U. z 2019 r. poz. 506, z późn. zm.) w związku z art. 32 ust. 1 ustawy z dnia 21 sierpnia 1997 r. o gospodarce nieruchomościami (tekst jedn. Dz. U. z 2018 r. poz. 2204, późn. zm.) Rada Miejska w Morągu, uchwała co następuje:

§ 1. Wyraża się zgodę na sprzedaż działki gruntu stanowiącej własność Gminy Morąg, oznaczonej w operacie ewidencji gruntów i budynków obrębu Kretowiny numerem 512 o powierzchni 310 m<sup>2</sup>, opisanej w księdze wieczystej nr EL20/00013159/3, na rzecz jej użytkownika wieczystego.

§ 2. Wykonanie uchwały powierza się Burmistrzowi Morąga.

§ 3. Uchwała wchodzi w życie z dniem podjęcia.

Sprawdzono pod względem prawnym  
dnia: 20.11.2019  
RADCA PRAWNY  
Tomasz Szałkowski



## UZASADNIENIE

do projektu uchwały Rady Miejskiej w Morągu

w sprawie: wyrażenia zgody na sprzedaż działki nr 512 położonej w obr. Kretowiny.

W dniu 22 października 2019 roku użytkownicy wieczystości działki nr 512 o pow. 310 m<sup>2</sup>, położonej w obrębie Kretowiny wystąpili z wnioskiem o kupno prawa własności gruntu. Działka jest zabudowana budynkiem letniskowym i przeznaczona jest zgodnie z miejscowym planem zagospodarowania przestrzennego terenu zabudowy rekreacyjnej, turystycznej i rolniczej w miejscowości Kretowiny w gminie Morąg, pod zabudowę rekreacji indywidualnej (symbol 38 RI).

Nieruchomość oddana jest w użytkowanie wieczyste do dnia 24 października 2090 roku. Zgodnie z art. 32 ust. 1 ustawy z dnia 21 sierpnia 1997 roku o gospodarce nieruchomościami (tekst jedn. Dz. U. z 2018 r. poz. 2204, z późn. zm.) nieruchomość gruntowa oddana w użytkowanie wieczyste może być sprzedana wyłącznie użytkownikowi wieczystemu.

Z uwagi na powyższe projekt uchwały kieruję pod obrady Rady Miejskiej.

**BURMISTRZ**

*Tadeusz Sobierajski*

Województwo: warmińsko-mazurskie

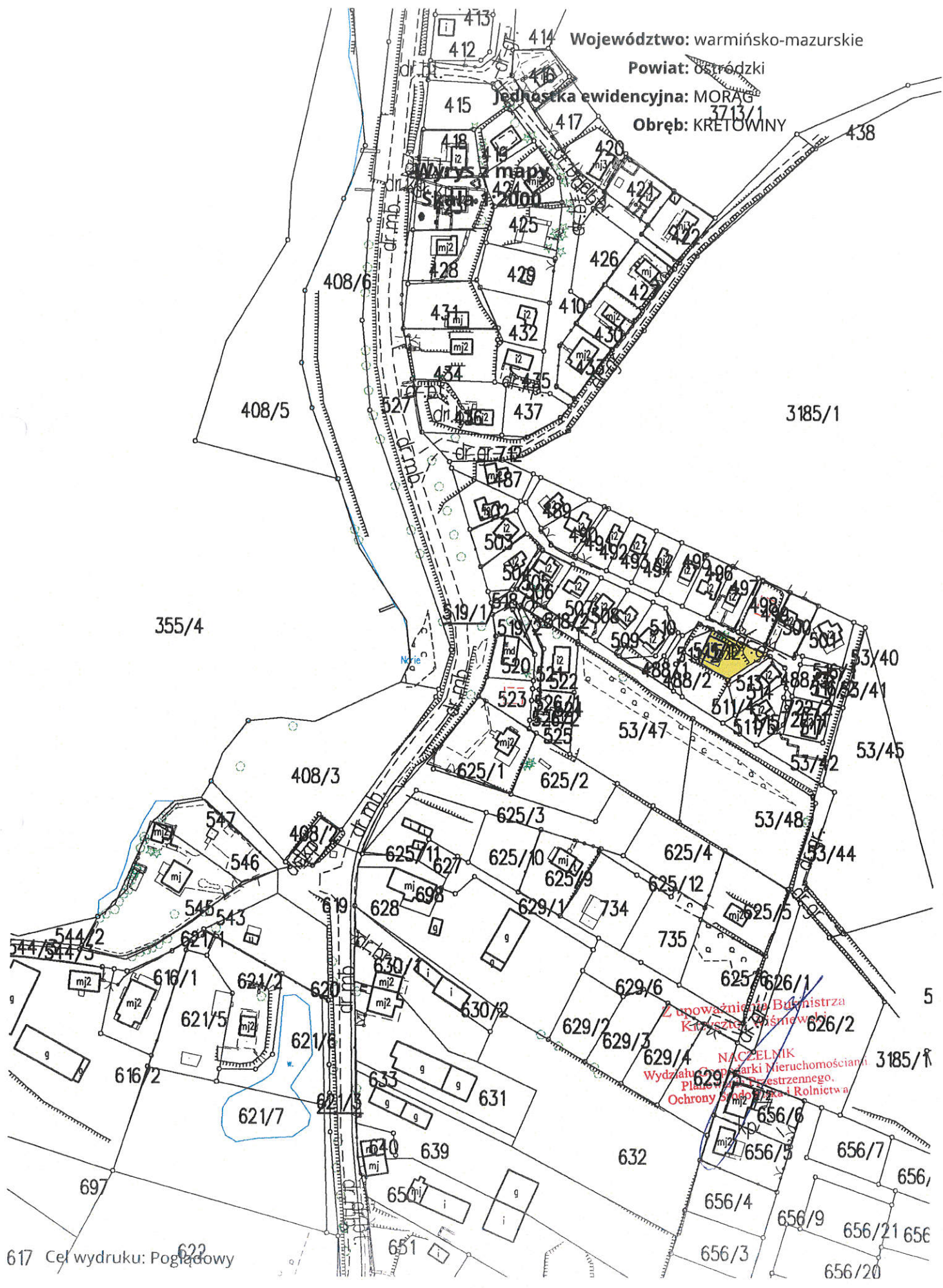
Powiat: ostródzki

Jednostka ewidencyjna: MORAG

Obręb: KRETOWINY

3713/1

Wzrost mapy  
Skala: 1:2000



Z upoważnienia Burmistrza  
Kretowiny  
NACZELNIK  
Wydziału opłaty Nieruchomości  
Planu Budowlanego i Rolnictwa  
Ochrony Środowiska



**UCHWAŁA Nr ...../...../19**  
**Rady Miejskiej w Morągu**  
**z dnia ..... listopada 2019 roku**

**w sprawie: wyrażenia zgody na sprzedaż działki nr 33 położonej w obr. Strużyna.**

Na podstawie art. 18 ust. 2 pkt 9 lit. „a” ustawy z dnia 8 marca 1990 roku o samorządzie gminnym (tekst jedn. Dz. U. z 2019 r. poz. 506, z późn. zm.) Rada Miejska w Morągu, u c h w a ł a c o n a s t ę p u j e :

§ 1. Wyraża się zgodę na sprzedaż działki gruntu stanowiącej własność Gminy Morąg, oznaczonej w operacie ewidencji gruntów i budynków obrębu Strużyna numerem 33 o powierzchni 2700 m<sup>2</sup>, opisanej w księdze wieczystej nr EL2O/00014833/9.

§ 2. Wykonanie uchwały powierza się Burmistrzowi Morąga.

§ 3. Uchwała wchodzi w życie z dniem podjęcia.

Sprawdzono pod względem prawnym  
dnia: 20.11.2019  
RADCA PRAWNY  
Tomasz Szaikowski

## UZASADNIENIE

do projektu uchwały Rady Miejskiej w Morągu

w sprawie: wyrażenia zgody na sprzedaż działki nr 33, położonej w obr. Strużyna.

Działka nr 33 o pow. 2700 m<sup>2</sup>, poł. w obr. Strużyna, stanowi własność Gminy Morąg. Na nieruchomości brak jest obowiązującego miejscowego planu zagospodarowania przestrzennego oraz decyzji o warunkach zabudowy i zagospodarowania terenu, natomiast w Studium Uwarunkowań i Kierunków Zagospodarowania Przestrzennego Gminy Morąg działka znajduje się na obszarze zwartej zabudowy jednostek osadniczych oznaczonej symbolem „MUW” – zabudowa wielofunkcyjna.

W związku z zainteresowaniem nabyciem, w celu trwałego rozdysponowania i właściwego zagospodarowania nieruchomości, postanowiłem przeznaczyć ją do sprzedaży na zasadach ogólnych, tj. w drodze przetargu ustnego nieograniczonego.

W związku z powyższym przedkładam niniejszy projekt uchwały pod obrady Rady Miejskiej.

BURMISTRZ  
*Tadeusz Sobierajski*



Województwo: warmińsko-mazurskie

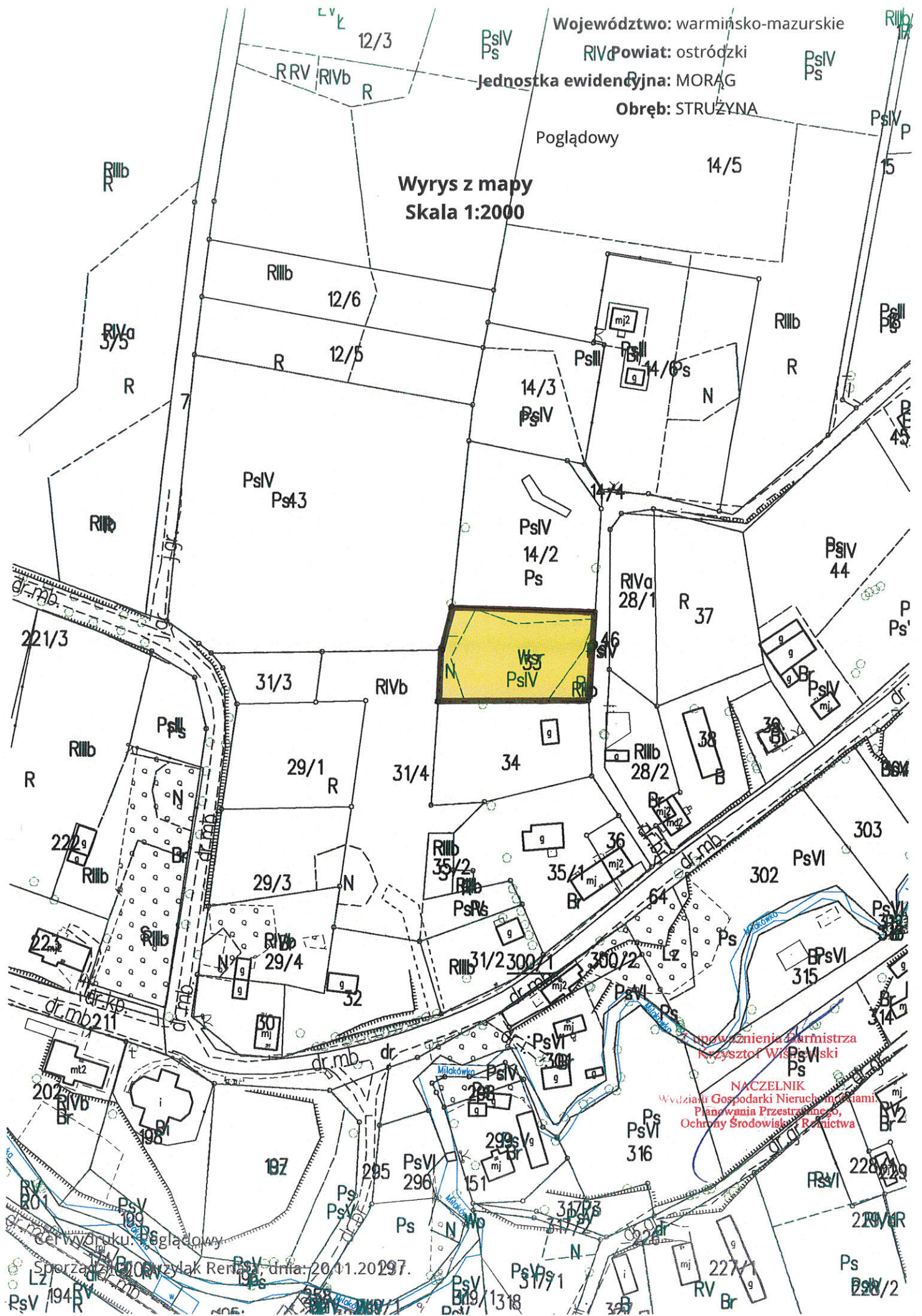
Powiat: ostródzki

Jednostka ewidencyjna: MORĄG

Obręb: STRUŻYNA

Pogładowy

### Wyrys z mapy Skala 1:2000



Wznowienia Starostwa  
Krzysztof Wiśniewski  
NACZELNIK  
Wydziału Gospodarki Nieruchomościami,  
Planowania Przestrzennego,  
Ochrony Środowiska i Rolnictwa

Sporządzenie: 20.11.20297.  
Czytelak Renata

**UCHWAŁA Nr ...../...../19**  
**Rady Miejskiej w Morągu**  
**z dnia .....listopada 2019 roku**

**w sprawie: wyrażenia zgody na zamianę nieruchomości gruntowych.**

Na podstawie art. 18 ust. 2 pkt 9 lit. „a” ustawy z dnia 8 marca 1990 roku o samorządzie gminnym (tekst jedn. Dz.U. z 2019 r. poz. 506, z późn. zm.) oraz art. 15 ustawy z dnia 21 sierpnia 1997 r. o gospodarce nieruchomościami (tekst jedn. Dz.U. z 2018 r. poz. 2204, z późn. zm.) Rada Miejska w Morągu, u c h w a ł a c o n a s t ę p u j e :

§ 1. Wyraża się zgodę na zamianę prawa własności nieruchomości niezabudowanej, stanowiącej własność Gminy Morąg, oznaczonej w operacie ewidencji gruntów i budynków obrębu Bogaczewo numerami działek 91/43 o pow. 103 m<sup>2</sup>, 91/44 o pow. 357 m<sup>2</sup> i 91/45 o pow. 610 m<sup>2</sup>, opisaney w księdze wieczystej nr EL2O/00013807/1, na prawo własności nieruchomości niezabudowanej, stanowiącej własność osób fizycznych, oznaczonej w operacie ewidencji gruntów i budynków obrębu Bogaczewo numerem działki 96/1 o pow. 148 m<sup>2</sup>, opisaney w księdze wieczystej nr EL2O/00001849/0.

§ 2. Wykonanie uchwały powierza się Burmistrzowi Morąga.

§ 3. Uchwała wchodzi w życie z dniem podjęcia.



## UZASADNIENIE

do projektu uchwały Rady Miejskiej w Morągu  
w sprawie: wyrażenia zgody na zamianę nieruchomości gruntowych.

Działka nr 96/1 o pow. 148 m<sup>2</sup>, stanowiąca własność osób fizycznych, zgodnie z obowiązującą zmianą miejscowego planu zagospodarowania przestrzennego gminy Morąg w zakresie budownictwa turystycznego w obrębie geodezyjnym Bogaczewo, zatwierdzoną uchwałą Nr XXIII/158/96 z dnia 27 marca 1996 r. ogłoszoną w Dzienniku Urzędowym Województwa Olsztyńskiego z 1996 r. Nr 14, poz. 139, położona jest na terenie oznaczonym symbolem „D10” – projektowana ulica dojazdowa, natomiast działki nr 91/43 o pow. 103 m<sup>2</sup>, 91/44 o pow. 357 m<sup>2</sup> i 91/45 o pow. 610 m<sup>2</sup>, stanowiące własność Gminy Morąg, zgodnie z ww. uchwałą położone są na terenie oznaczonym symbolem „T1” – teren projektowanej zabudowy letniskowej.

Zgodnie z art.15 ust. 1 ustawy z dnia 21 sierpnia 1997 roku o gospodarce nieruchomościami (tekst jedn. z 2018 r. poz. 2204, z późn. zm.) nieruchomości stanowiące własność Skarbu Państwa oraz własność jednostki samorządu terytorialnego mogą być przedmiotem zamiany na nieruchomości stanowiące własność osób fizycznych lub osób prawnych. W przypadku nierównej wartości zamienianych nieruchomości stosuje się dopłatę, której wysokość jest równa różnicy wartości zamienianych nieruchomości.

Mając na względzie umożliwienie realizacji zapisów planu miejscowego postanowiłem o zamianie ww. nieruchomości.  
Przedkładam projekt uchwały pod obrady Rady Miejskiej.

**BURMISTRZ**  
  
*Tadeusz Sobierajski*

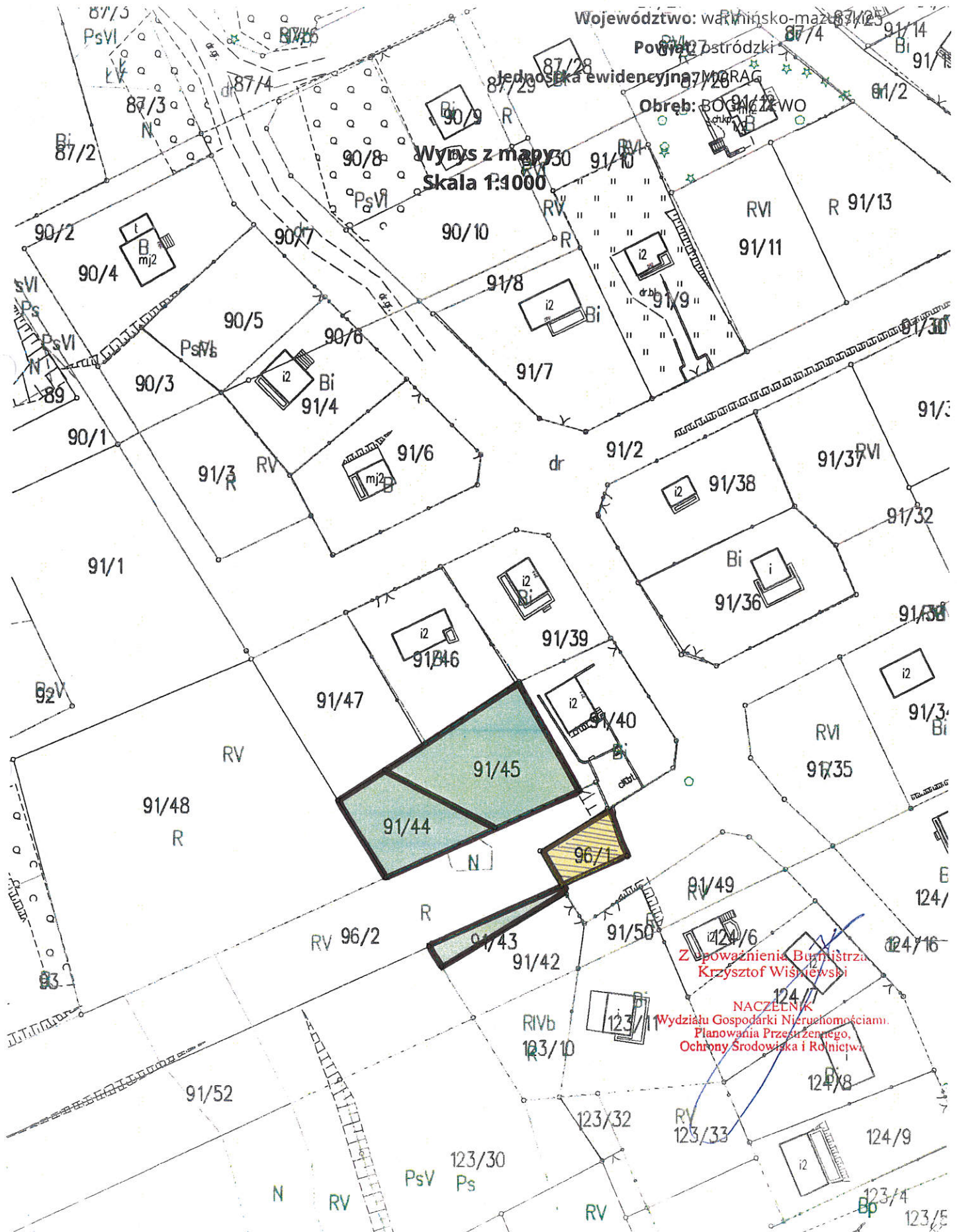
Województwo: warmińsko-mazurskie

Powiat: ostródzki

główna ewidencja gruntowa

Obwód: BOGUSZKO

Wyciąg z mapy  
Skala 1:4000



Z powołaniem Burmistrza  
Krzysztof Wiśniewski

NACZELNIK  
Wydziału Gospodarki Nieruchomościami,  
Planowania Przestrzennego,  
Ochrony Środowiska i Rolnictwa