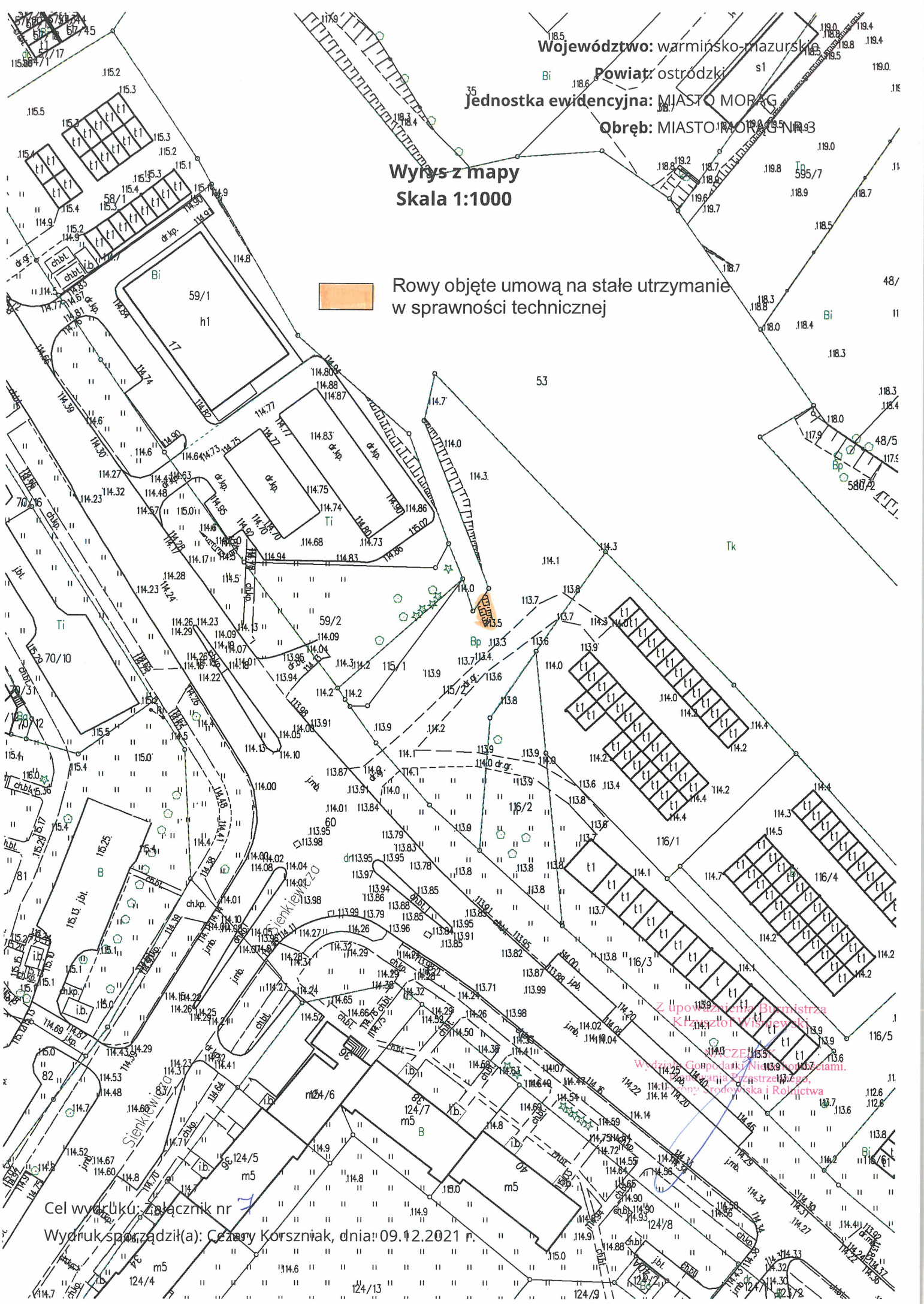


Województwo: warmińsko-mazurskie
Powiat: ostrodzki
Jednostka ewidencyjna: MIASTO MORĄG
Obręb: MIASTO MORĄG nr 3

Wyciąg z mapy
Skala 1:1000



Rowy objęte umową na stałe utrzymanie w sprawności technicznej



Cel wydruku: załącznik nr 7
Wydruk sporządził(a): Cezary Korszniak, dnia: 09.12.2021 r.



Województwo: warmińsko-mazurskie

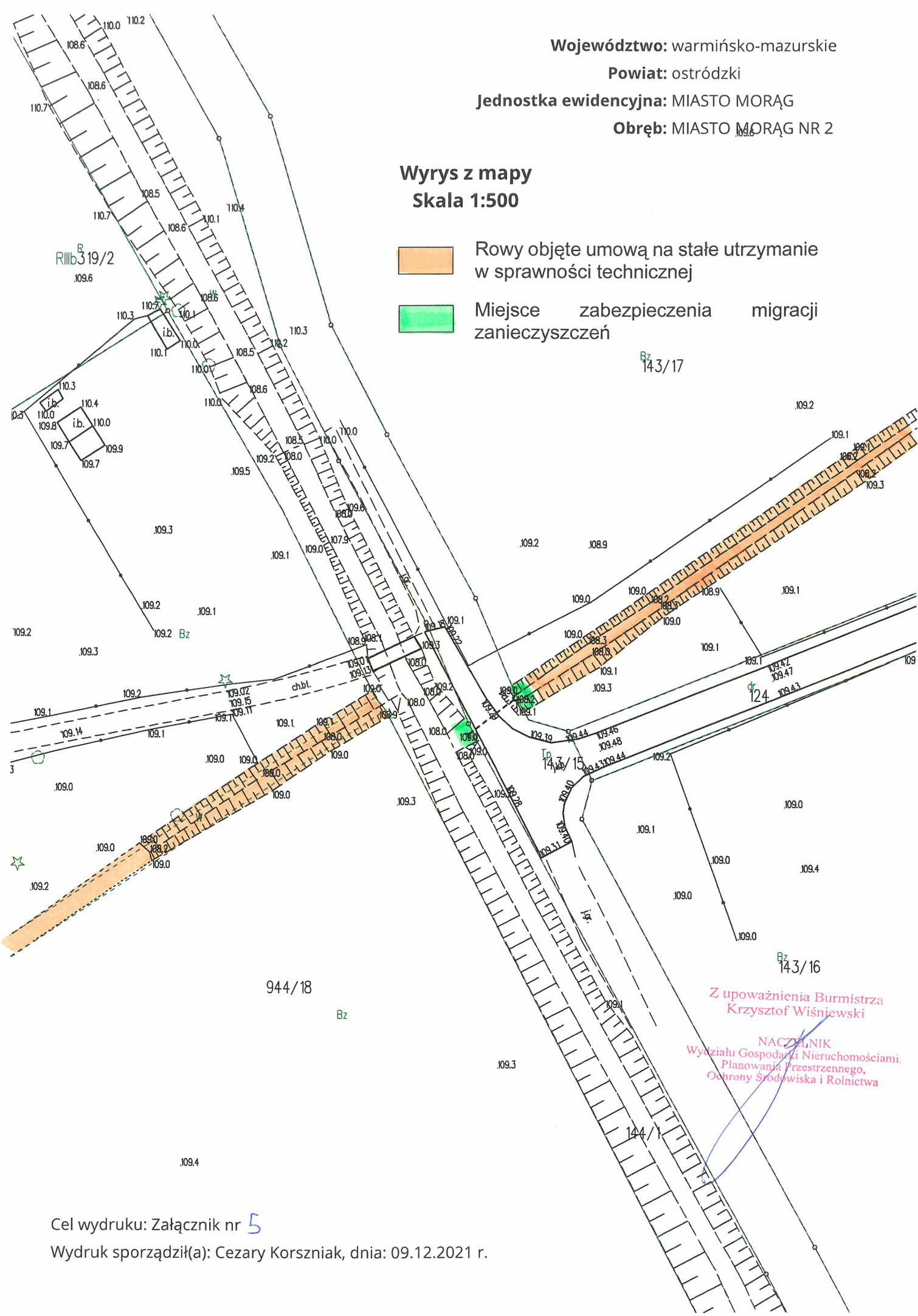
Powiat: ostródzki

Jednostka ewidencyjna: MIASTO MORĄG

Obręb: MIASTO MORĄG NR 2

Wyrys z mapy
Skala 1:500

-  Rowy objęte umową na stałe utrzymanie w sprawności technicznej
-  Miejsce zabezpieczenia migracji zanieczyszczeń



Cel wydruku: Załącznik nr 5

Wydruk sporządził(a): Cezary Korsznik, dnia: 09.12.2021 r.

Z upoważnienia Burmistrza
Krzysztof Wiśniewski
NACZELNIK
Wydziału Gospodarki Nieruchomościami,
Planowania Przestrzennego,
Ochrony Środowiska i Rolnictwa

Województwo: Warmińsko-Mazurskie

Powiat: Olsztyn

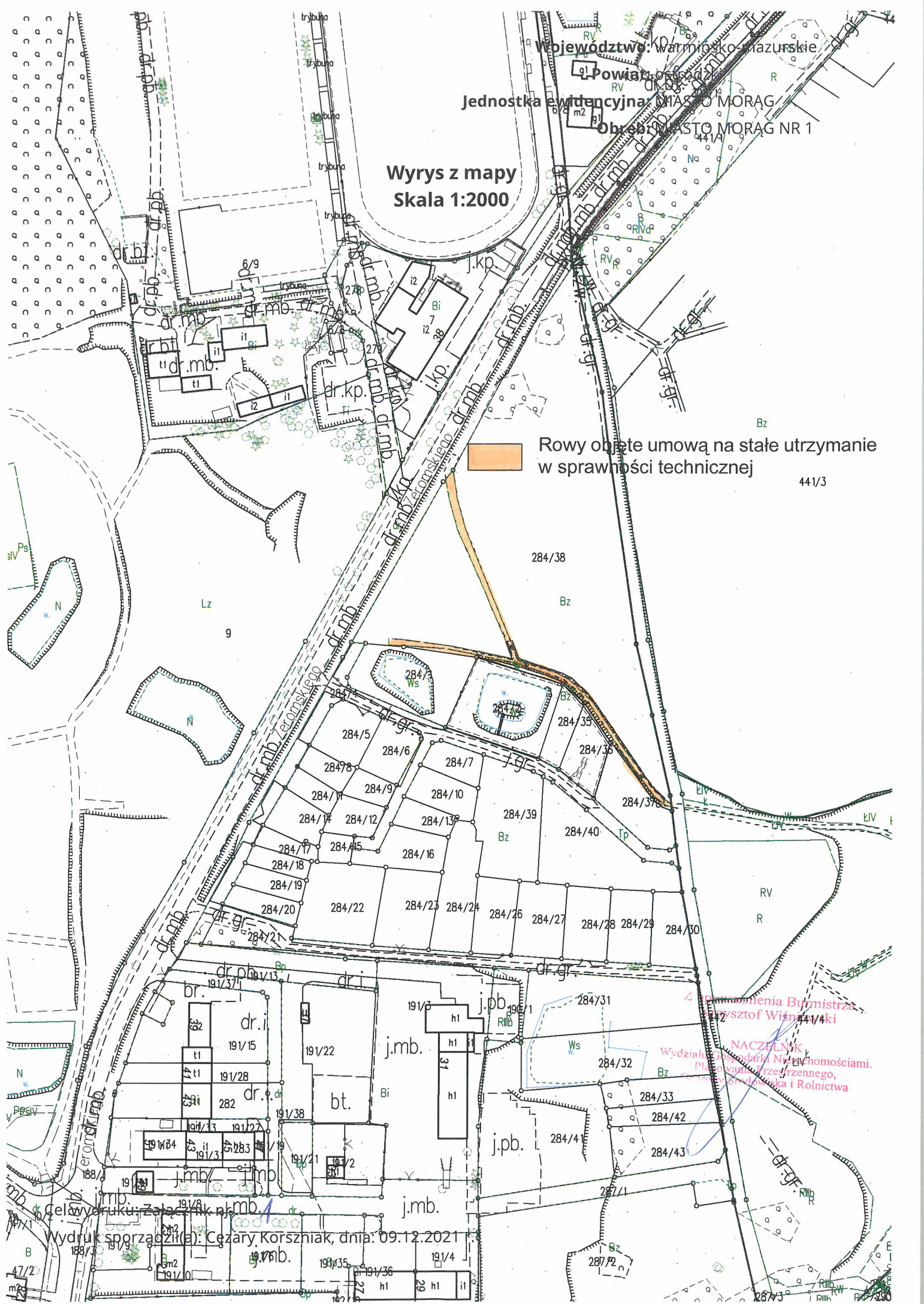
Jednostka ewidencyjna: MIASTO MORĄG

Obwód: MIASTO MORĄG NR 1

Wyrys z mapy
Skala 1:2000

 Rowy objęte umową na stałe utrzymanie w sprawności technicznej

441/3



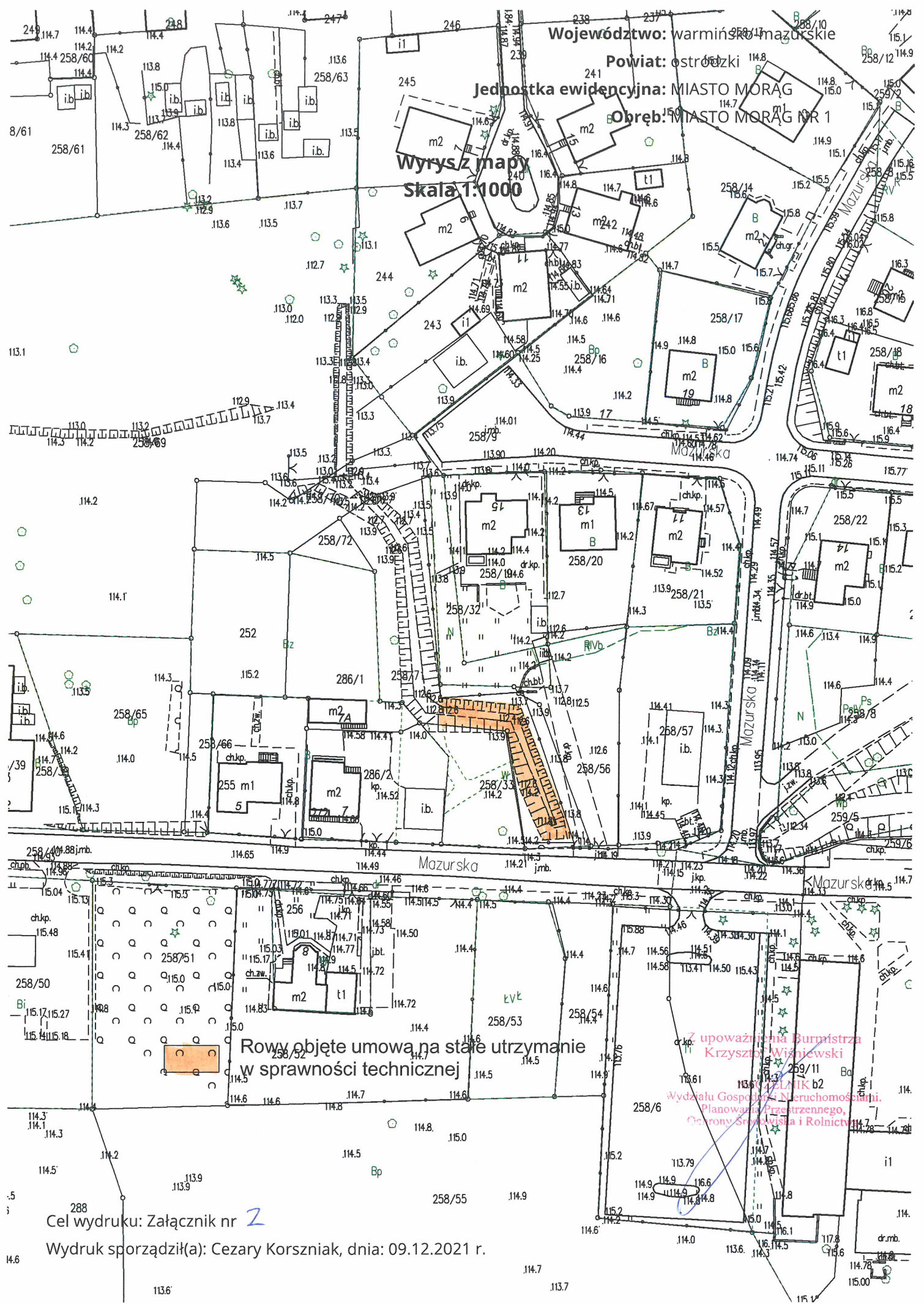
Cel wydruku: Zapisnik niemożności

Wydruk sporządził(a): Cezary Korsznik, dnia: 09.12.2021

Pracownia Biurowa
Krzysztof Wiśniewski
NACZELNIK
Wydział Gospodarki nieruchomościami,
Planowania i Zarządzania,
Główny Urząd Geodezji i Rolnictwa

47/2
m2

287/3
191/4
191/5
191/6
191/7
191/8
191/9
191/10
191/11
191/12
191/13
191/14
191/15
191/16
191/17
191/18
191/19
191/20
191/21
191/22
191/23
191/24
191/25
191/26
191/27
191/28
191/29
191/30
191/31
191/32
191/33
191/34
191/35
191/36
191/37
191/38
191/39
191/40
191/41
191/42
191/43
191/44
191/45
191/46
191/47
191/48
191/49
191/50
191/51
191/52
191/53
191/54
191/55
191/56
191/57
191/58
191/59
191/60
191/61
191/62
191/63
191/64
191/65
191/66
191/67
191/68
191/69
191/70
191/71
191/72
191/73
191/74
191/75
191/76
191/77
191/78
191/79
191/80
191/81
191/82
191/83
191/84
191/85
191/86
191/87
191/88
191/89
191/90
191/91
191/92
191/93
191/94
191/95
191/96
191/97
191/98
191/99
191/100



Województwo: warmińsko-mazurskie

Powiat: ostrołęcki

Jednostka ewidencyjna: MIASTO MORĄG

Obręb: MIASTO MORĄG NR 1

Wyrzys mapy
Skala 1:1000

Rowy objęte umową na stałe utrzymanie
w sprawności technicznej

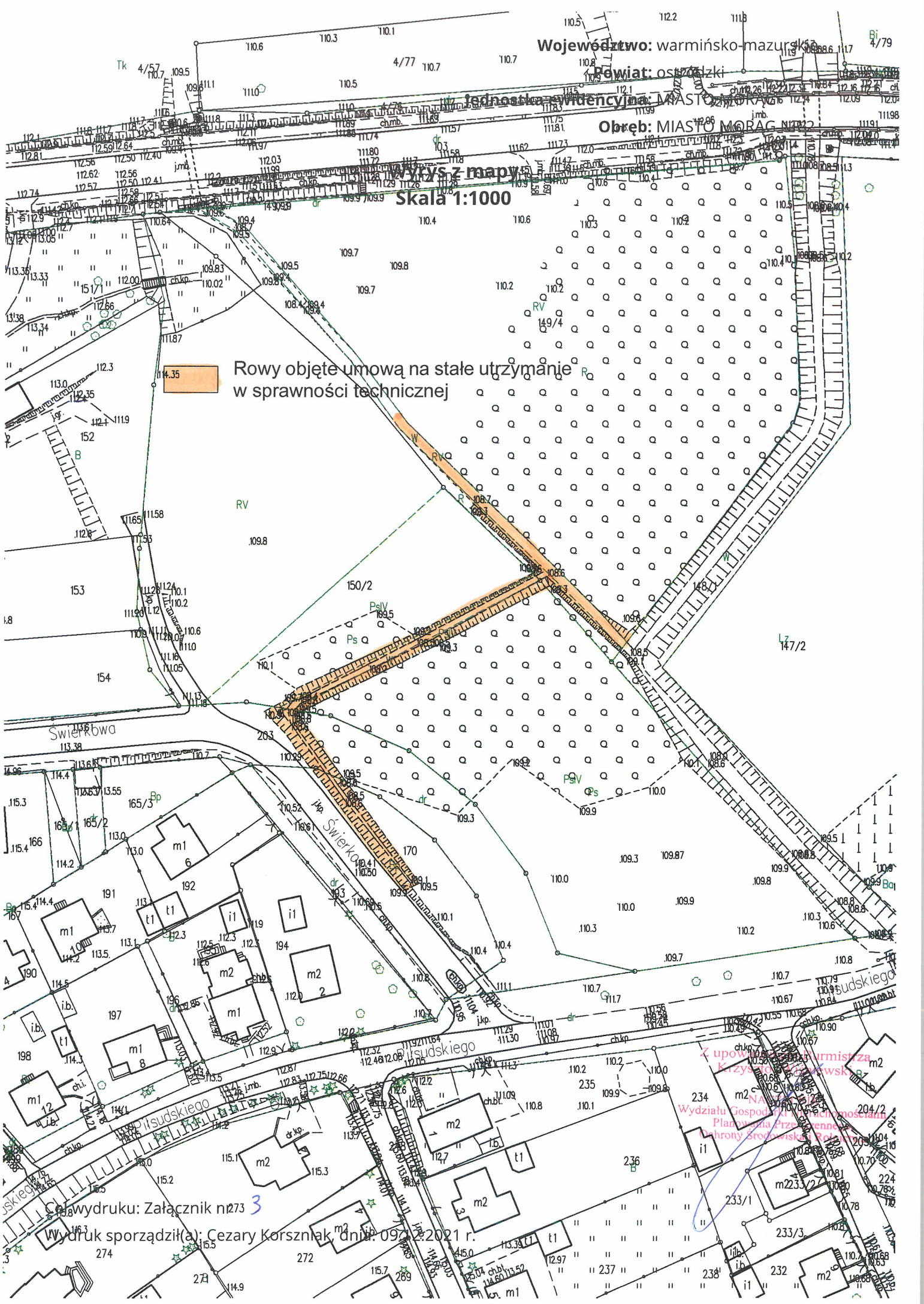
Z upoważnienia Burmistrza
Krzysztof Wiśniewski
Wydział Gospodarki Nieruchomościami,
Planowania Przestrzennego,
Ochrony Środowiska i Rolnictwa

Cel wydruku: Załącznik nr 2

Wydruk sporządził(a): Cezary Korsznik, dnia: 09.12.2021 r.

Wyrys z mapy
Skala 1:1000

Rowy objęte umową na stałe utrzymanie
w sprawności technicznej



z upoważnienia Urzędu Miejskiego
Krzysztof Gajowski
NADZORCA
Wydziału Gospodarki i Inwestycji
Planowania Przemysłowego
i Chrony Środowiska i Rolnictwa