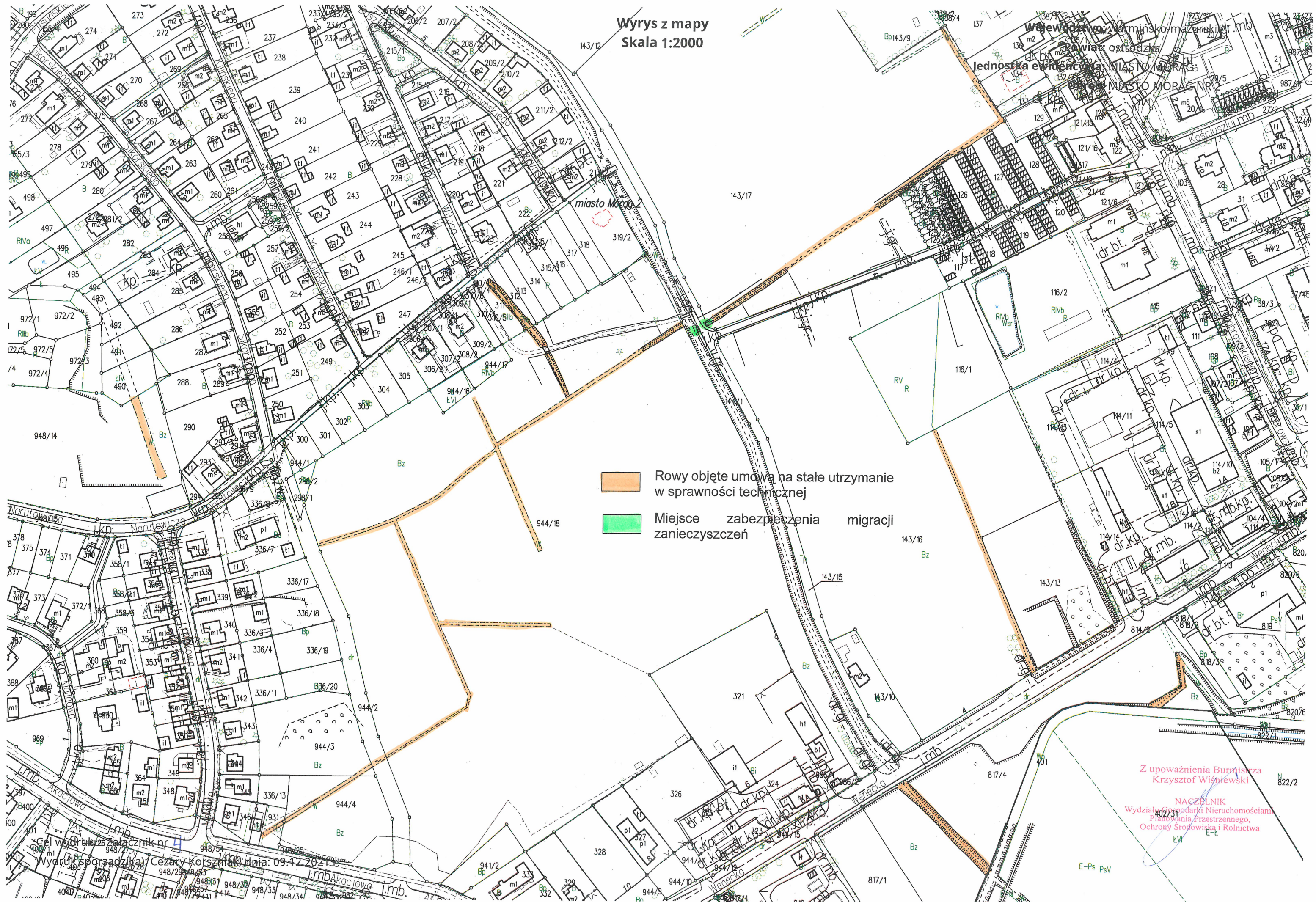




Wyrys z mapy
Skala 1:2000



-  Rowy objęte umową na stałe utrzymanie w sprawności technicznej
-  Miejsce zabezpieczenia migracji zanieczyszczeń

Z upoważnienia Burmistrza
Krzysztof Wiśniowski

NACZELNIK
Wydziału Gospodarki Nieruchomościami,
Planowania Przestrzennego,
Ochrony Środowiska i Rolnictwa

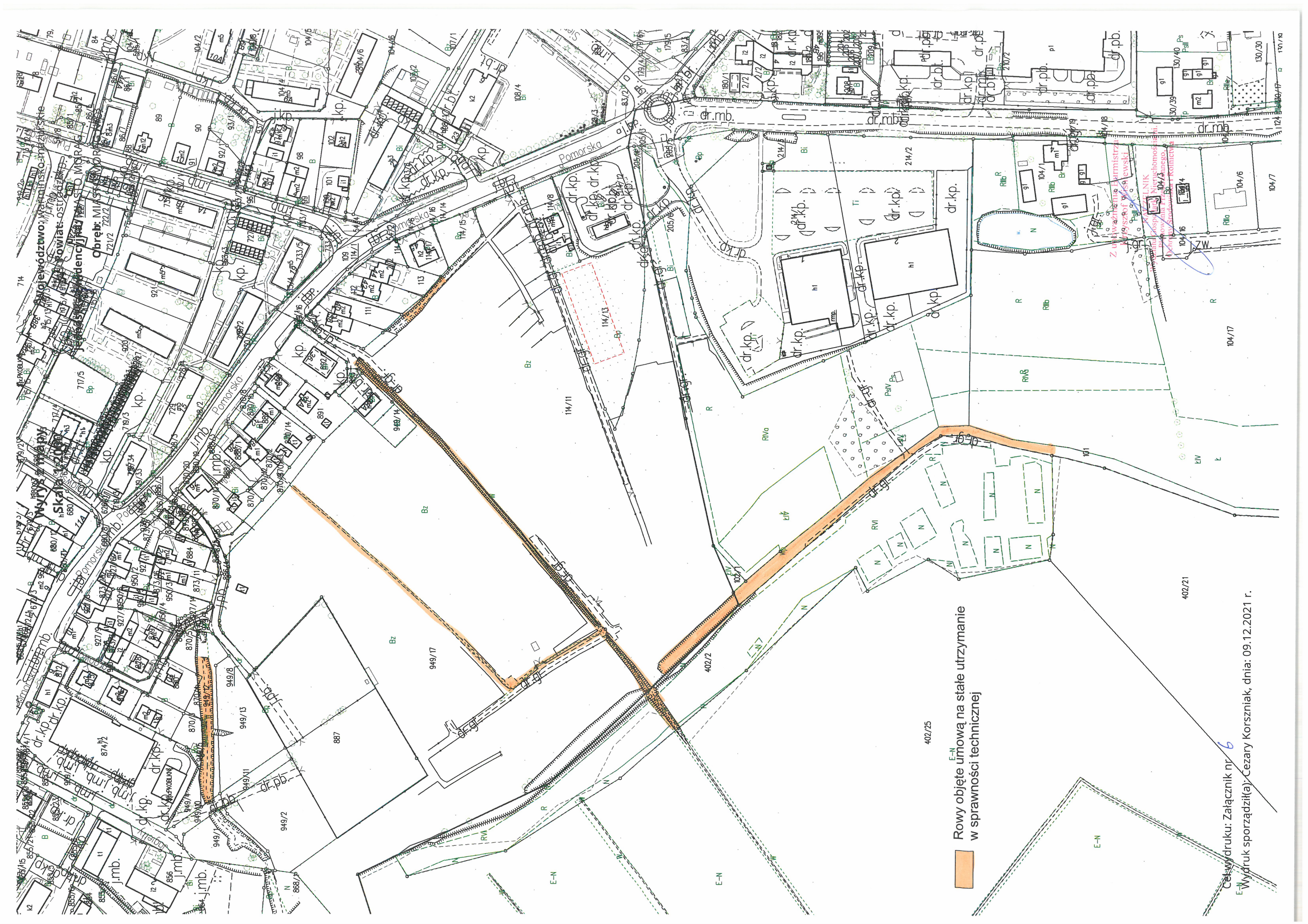
Wyruszenie sporządził: Cezary Kościuszka
Data: 09.12.2021 r.



Rowy objęte umową na stałe utrzymanie
w sprawności technicznej

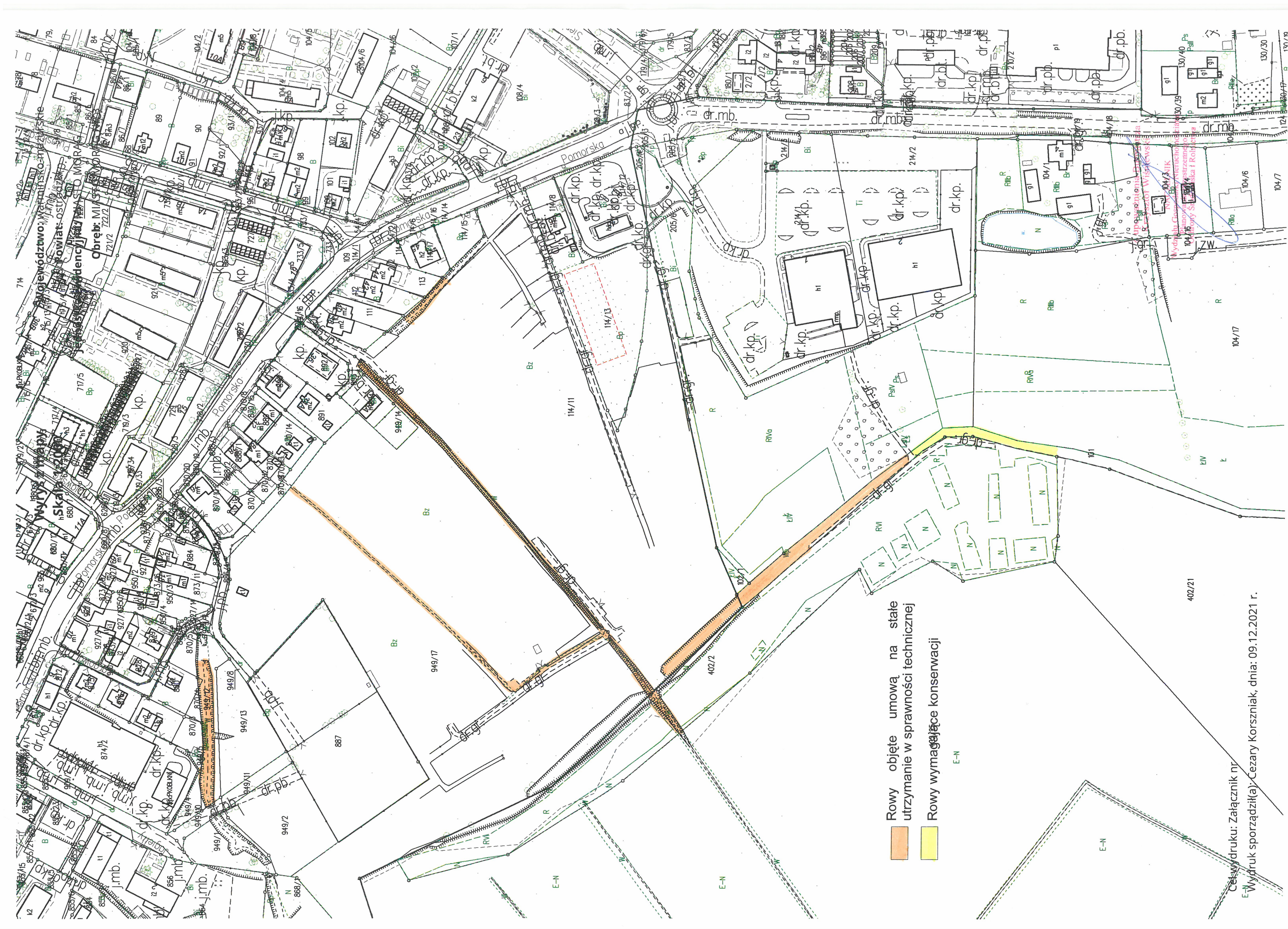




Wydziału Ochrony i Bezpieczeństwa
Placówce Ochrony






 Rowy objęte umową na stałe utrzymanie
w sprawności technicznej

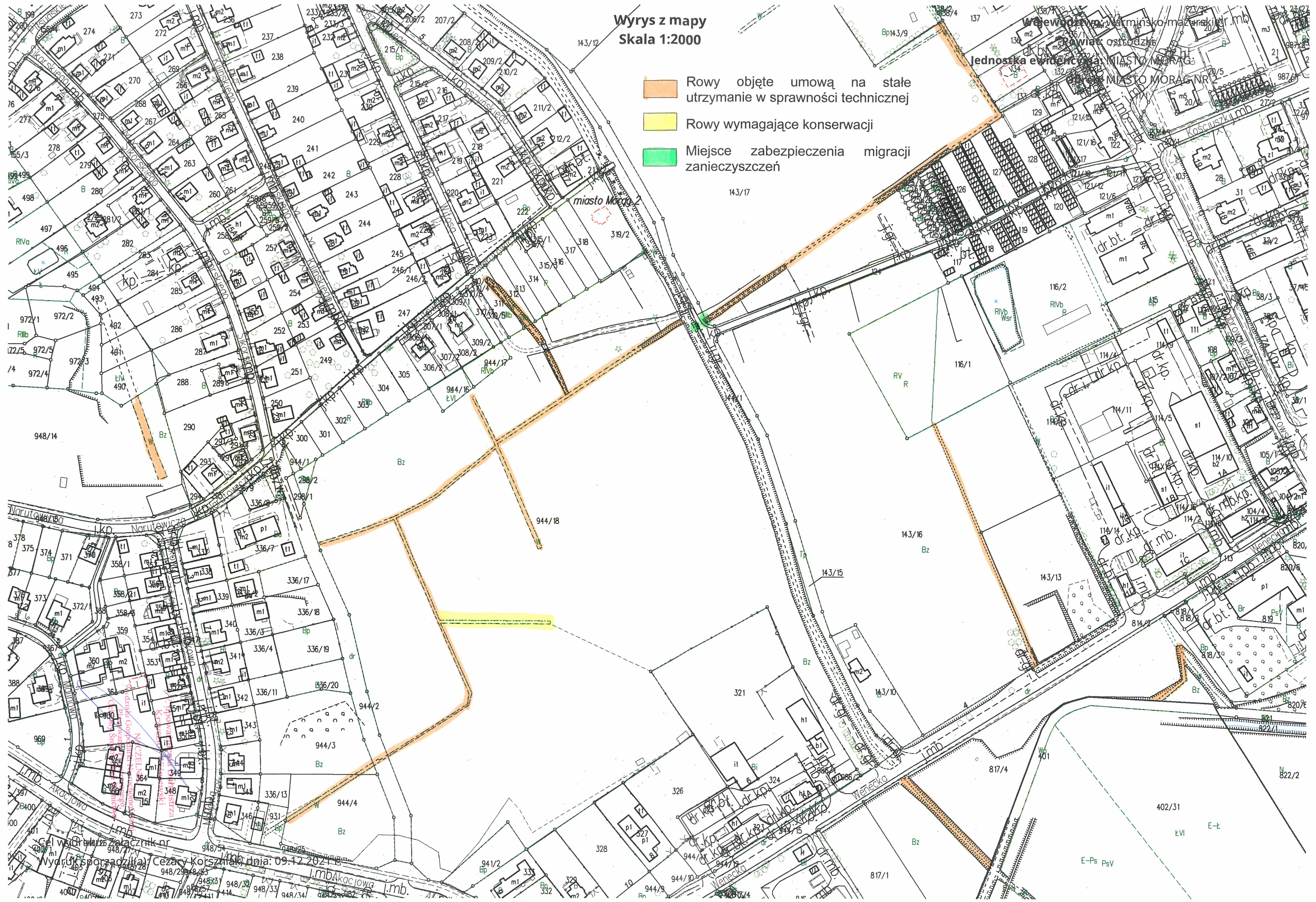
Cel wydruku: Załącznik nr 6
E-N
Wydruk sporządził(a): Cezary Korszniak, dnia: 09.12.2021 r.



-  Rowy objęte umową na stałe utrzymanie w sprawności technicznej
-  Rowy wymagające konserwacji

Wyrys z mapy
Skala 1:2000

-  Rowy objęte umową na stałe utrzymanie w sprawności technicznej
-  Rowy wymagające konserwacji
-  Miejsce zabezpieczenia migracji zanieczyszczeń



Narys sporządzony dnia: 09.12.2021 r.