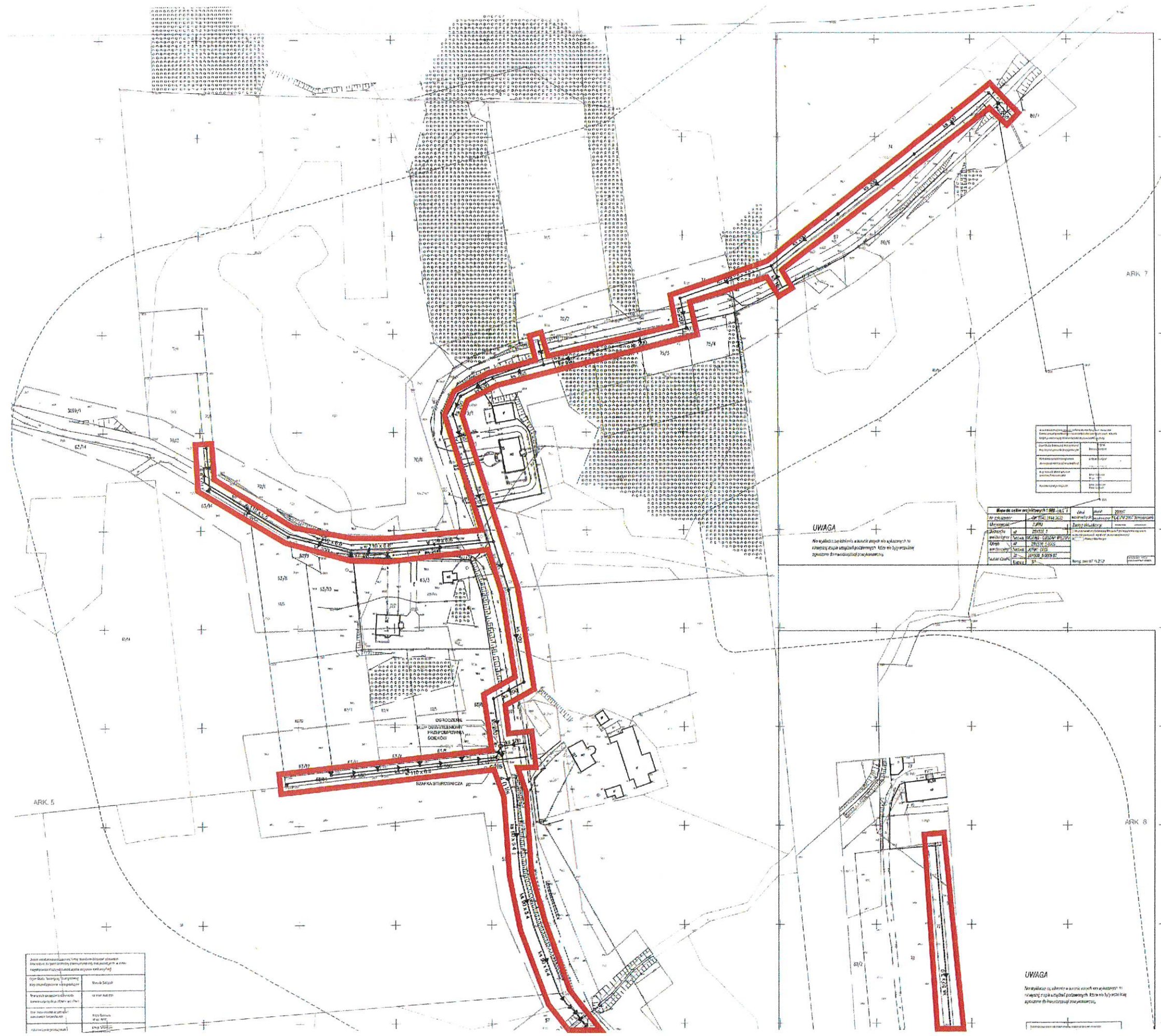
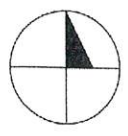


0 20 50 100 m



Miejscowość: MORĄGA		Kraj: POLSKA	
Adres: ul. 11 Listopada 9	Telefon: 71 74 51 11 11	Adres: ul. 11 Listopada 9	Telefon: 71 74 51 11 11
Wzrost: 1,75 m	Waga: 75 kg	Wzrost: 1,75 m	Waga: 75 kg
Temperatura ciała: 36,6°C	Ciepota ciała: 36,6°C	Temperatura ciała: 36,6°C	Ciepota ciała: 36,6°C
ciężar ciała: 75 kg	ciężar ciała: 75 kg	ciężar ciała: 75 kg	ciężar ciała: 75 kg
ciężar ciała: 75 kg	ciężar ciała: 75 kg	ciężar ciała: 75 kg	ciężar ciała: 75 kg
ciężar ciała: 75 kg	ciężar ciała: 75 kg	ciężar ciała: 75 kg	ciężar ciała: 75 kg

UWAGA
Nie wyciągać z niniejszego projektu linii rozgraniczających teren inwestycji bez uprzedniego zgłoszenia do Powiatowego Urzędu Geodezyjno-Katastrального.

BURMISTRZ MORĄGA
14-300 Morąg
ul. 11 Listopada 9

Z upoważnienia Burmistrza
Krzysztof Wiśniewski

NACZELNIK
Wydziału Gospodarki Nieruchomościami,
Planowania i Zastępczego,
Odcłony Środowiska i Rolnictwa

EKOPLAN
Pracownia Urbanistyczna
inż. urb. Wojciech Kwiatkowski

Legenda:
Linie rozgraniczające teren inwestycji

ZNAK: GR.6733.6.2023	Z dnia: 29-01-2024
ZAŁĄCZNIK NR 1 DO DECYZJI O USTALENIU LOKALIZACJI INWESTYCJI CELU PUBLICZNEGO DLA CZĘŚCI DZIAŁEK O NR EW. 97, 68, 77, 55, 93, 102, 70/5, 63/13, 75/2, 75/1, 75/5, 63/7, 63/6, 43/6, 74, 76, 58, 53/2, 100/4, 57, 56/1, 101/1, 101/2, 103, 110 W OBRĘBIE JURKI, GMINA MORĄG	
SKALA 1:2000	

Miejscowość: Morąg	
Kod pocztowy: 17-110	
Nazwa ulicy: ul. 11 Listopada	
Adres inwestycji: ul. 11 Listopada 9	
Nazwa obiektu: Budynek mieszkalny	
Inwestor: Gmina Morąg	
Projektant: EKODIAR	
Data: 07.11.2022	

do celów projektowych 1:500		Ark. 5	Utwór	data: 2000/7
Nazwa:	GK 6640.3144.2022	Wzrostki	Wzrostki	PL-EVRP2007 (Amsterdam)
Kod:	JURKI	Zasieg aktualności:		
Nazwa:	MORAG - OBSZAR WNE	1. Kategoria: obszar funkcji usług publicznych i usług społecznych		
Kod:	281508_5_0000	2. Kategoria: obszar funkcji usług publicznych i usług społecznych		
Nazwa:	JURKI 0029	3. Kategoria: obszar funkcji usług publicznych i usług społecznych		
Kod:	281508_5_0029.97	4. Kategoria: obszar funkcji usług publicznych i usług społecznych		
Nazwa:	97_88_77	Miejscowość: 07.11.2022		

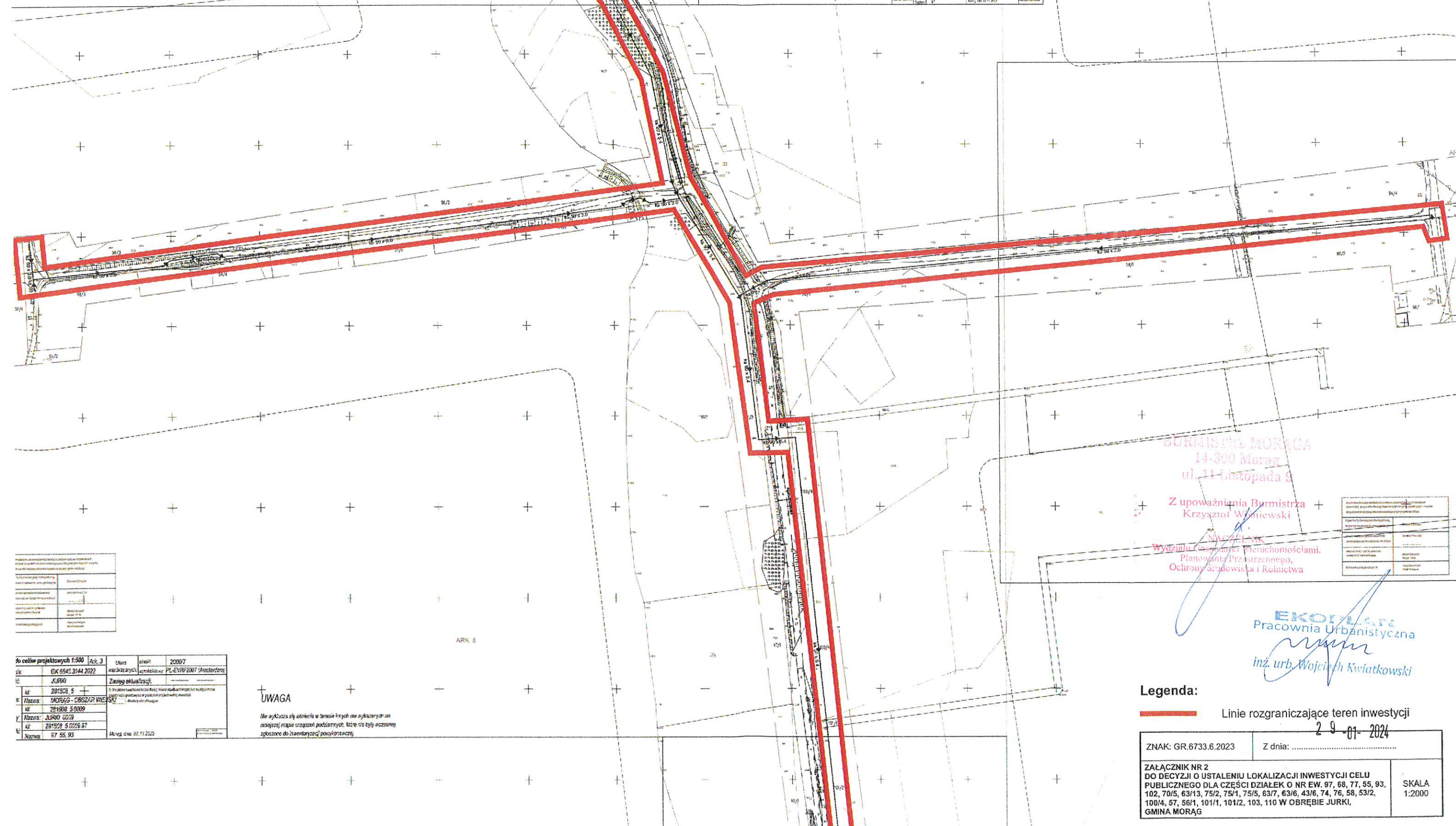
UWAGA

Na wykazach służy terenie w terenie liniami nie wyznaczonymi na niniejszej mapie urządzeniach, które nie były wcześniej zgłoszone do inwentaryzacji pomiarowej.

UWAGA

Na wykazach służy terenie w terenie liniami nie wyznaczonymi na niniejszej mapie urządzeniach, które nie były wcześniej zgłoszone do inwentaryzacji pomiarowej.

Miejscowość: Morąg	
Kod pocztowy: 17-110	
Nazwa ulicy: ul. 11 Listopada	
Adres inwestycji: ul. 11 Listopada 9	
Nazwa obiektu: Budynek mieszkalny	
Inwestor: Gmina Morąg	
Projektant: EKODIAR	
Data: 07.11.2022	



Burmistrz MORAGA
14-300 Morąg
ul. 11 Listopada 9

Z upoważnienia Burmistrza
Krzysztof Winiowski

NACZELNIK
Wydziału Gospodarki Nieruchomościami,
Planowania Przestrzennego,
Ochrony Środowiska i Rolnictwa

EKODIAR
Pracownia Urbanistyczna

inż. urb. Wojciech Kwiatkowski

Legenda:

Linie rozgraniczające teren inwestycji

29-01-2024

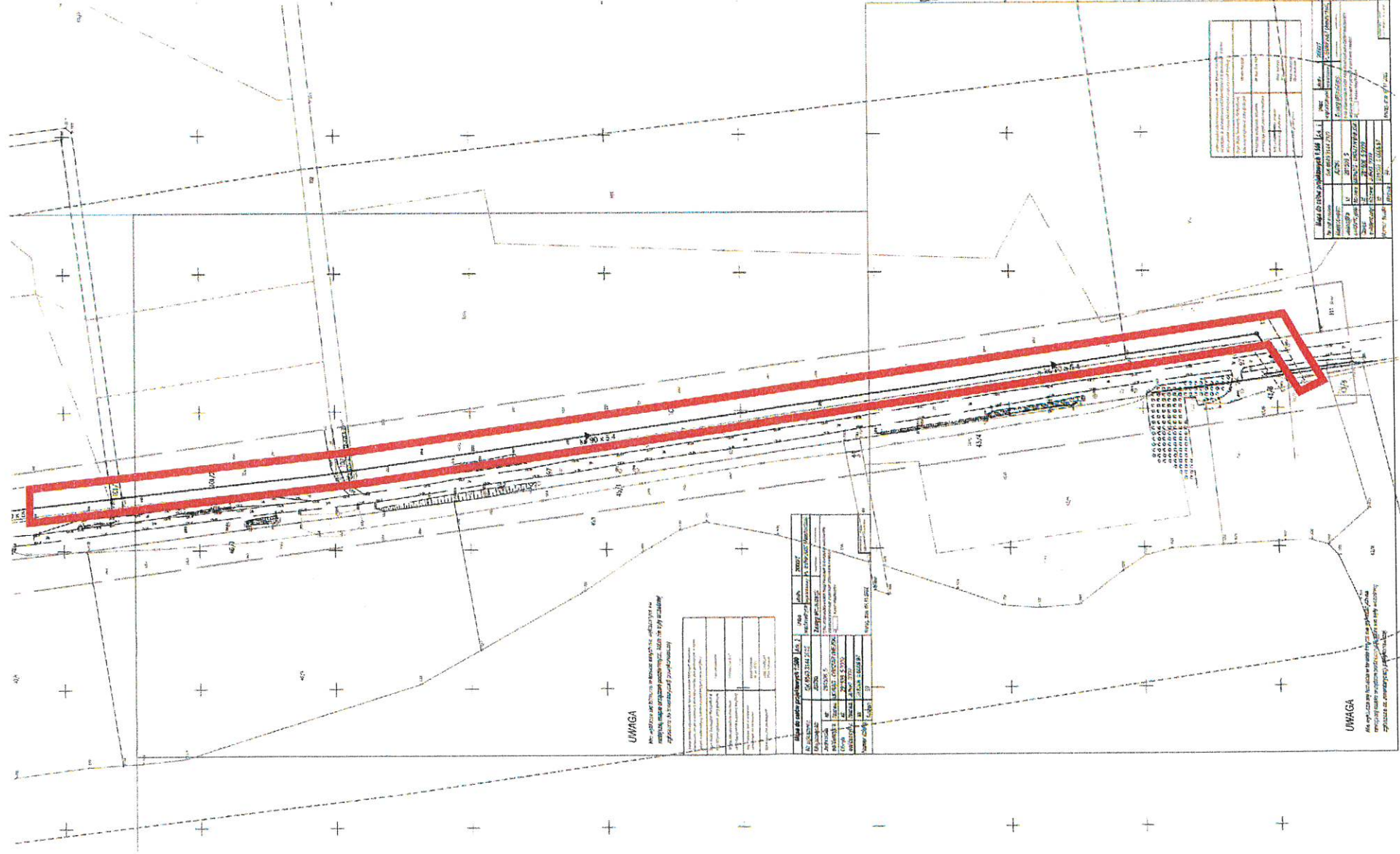
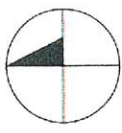
ZNAK: GR.6733.6.2023	Z dnia:
ZAŁĄCZNIK NR 2 DO DECYZJI O USTALENIU LOKALIZACJI INWESTYCJI CELU PUBLICZNEGO DLA CZĘŚCI DZIAŁEK O NR EW. 97, 68, 77, 55, 93, 102, 70/5, 63/13, 75/2, 75/1, 75/5, 63/7, 63/6, 43/6, 74, 76, 58, 53/2, 100/4, 57, 56/1, 101/1, 101/2, 103, 110 W OBRĘBIE JURKI, GMINA MORĄG	
	SKALA 1:2000

do celów projektowych 1:500		Ark. 3	Utwór	data: 2000/7
Nazwa:	GK 6540.3144.2022	Wzrostki	Wzrostki	PL-EVRP2007 (Amsterdam)
Kod:	JURKI	Zasieg aktualności:		
Nazwa:	MORAG - OBSZAR WNE	1. Kategoria: obszar funkcji usług publicznych i usług społecznych		
Kod:	281508_5_0000	2. Kategoria: obszar funkcji usług publicznych i usług społecznych		
Nazwa:	JURKI 0029	3. Kategoria: obszar funkcji usług publicznych i usług społecznych		
Kod:	281508_5_0029.97	4. Kategoria: obszar funkcji usług publicznych i usług społecznych		
Nazwa:	97_85_93	Miejscowość: 07.11.2022		

UWAGA

Na wykazach służy terenie w terenie liniami nie wyznaczonymi na niniejszej mapie urządzeniach, które nie były wcześniej zgłoszone do inwentaryzacji pomiarowej.

0 20 50 100 m



BURMISTRZ MORĄGA
14-800 Morąg
ul. 11 Listopada 9

Z upoważnienia Burmistrza
Krzysztof Wiśniowski
NACZELNIK
Wydziału Gospodarki Mierochomościami,
Planowania Przestrzennego,
Ochrony Środowiska i Rolnictwa

Legenda:

Linie rozgraniczające teren inwestycji

EKOPLAN
Pracownia Urbanistyczno-architektoniczna

inż. Andrzej Wiśniowski
Kierownik Biura

ZNAK: GR.6733.6.2023 Z dnia: 29.01.2024

ZALACZNIK NR 3
DO DECYZJI O USTALENIU LOKALIZACJI INWESTYCJI CELU
PUBLICZNEGO DLA CZĘŚCI DZIAŁEK O NR EW. 97, 98, 77, 55, 93,
102, 70/5, 63/13, 75/2, 75/1, 75/5, 63/7, 63/6, 43/6, 74, 76, 58, 53/2,
100/4, 57, 56/1, 101/1, 101/2, 103, 110 W OBRĘBIE JURKI,
GMINA MORĄG
SKALA
1:2000