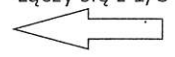
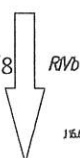




Łączy się z 1/8



Łączy się z 4/8



BURMISTRZ MORĄGA
14-300 Morąg
ul. 11 Listopada 9

Z upoważnienia Burmistrza
Krzysztof Wiśniński
NACZELNIK
Wydziału Gospodarki Nieruchomościami,
Planowania Przestrzennego,
Ochrony Środowiska i Rolnictwa

Arkadiusz Zaleski
uprawnienia do projektowania i planowania
przeznaczony na podstawie art. 5 ust. 4
ustawy z dnia 27 marca 2003 r. o planowaniu
i zagospodarowaniu przestrzennym



BURMISTRZ MORAGA
14-300 Morąg
ul. 11 Listopada 9

Z upoważnienia Burmistrza
Krzysztof Wiśniewski

NACZELNIK
Wydziału Gospodarki Nieruchomościami
Planowania Przestrzennego,
Ochrony Środowiska i Rolnictwa

Arkadiusz Zaleski
uprawnienia do czynności z planowaniem
przestrzennym z wydziałem art 5 ust 4
ustawy z dnia 27.07.2001r. o planowaniu
i zagospodarowaniu przestrzennym

łączy się z 3/8

łączy się z 2/8

łączy się z 6/8

47

48

Łączy się z 3/8

Łączy się z 6/8

Łączy się z 7/8

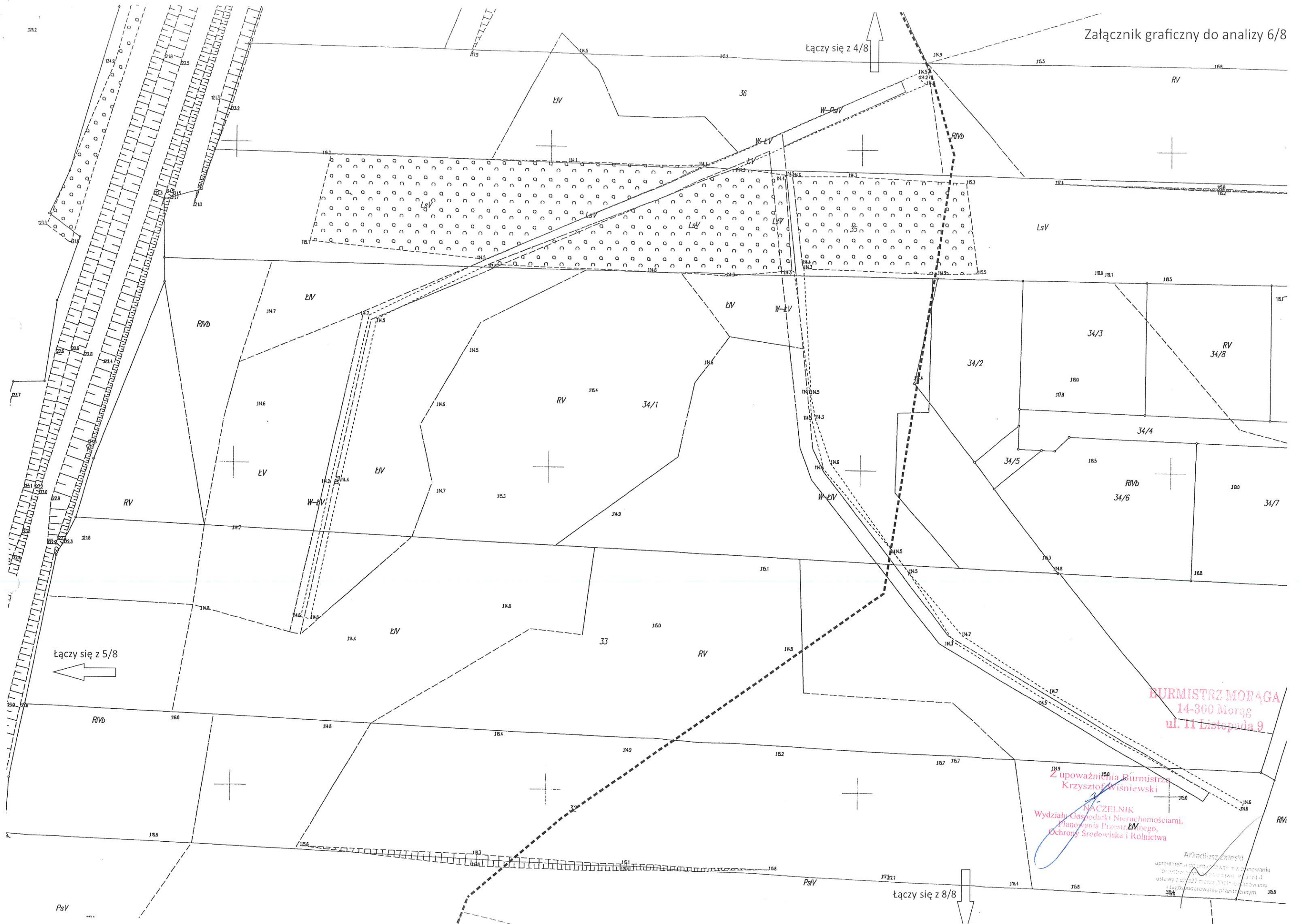


BURMISTRZ MORĄGA
 14-300 Morąg
 ul. 11 Listopada 1

RV Z upoważnienia Burmistrza
 Krzysztof Ziśniewski

MACIELIK
 Wydział Gospodarki Nieruchomościami
 Planowania Przestrzennego
 Ochrony Środowiska i Zieleni

Arkadiusz Zalewski
 uprawnia do wydania planu miejscowego
 uchwalonego 14 marca 2013 r. na podstawie
 ustawy z dnia 8 marca 2003 r. o planowaniu
 i zagospodarowaniu przestrzennym



łączy się z 4/8

łączy się z 5/8

łączy się z 8/8

BURMISTRZ MORĄGA
14-300 Morąg
ul. 11 Listopada 9

Z upoważnienia Burmistrza
Krzysztofa Wiśniewskiego
NACZELNIK
Wydziału Gospodarki Nieruchomościami,
Planowania Przestrzeni LNV,ego,
Ochrony Środowiska i Rolnictwa

Arkadiusz Zaleski
uprawnienia do projektowania
przebiegu i planowania przestrzennego
ustawy z dnia 27 marca 2003 r. (PZ) w sprawie
regulaminu i sposobu prowadzenia prac



79903
Skala 1:1000
 woj.: warmińsko-mazurskie
 ow.: ostródzki
 zd. ewid.: 281508_5 MORĄG - OBSZAR WIEJSKI
 bręb: 9 JURKI

Nazwa organu prowadzącego państwowy zasób geodezyjny i kartograficzny	Starosta Ostródzki
Identyfikator ewidencyjny materiału zasobu	PL.PZGIK.7627
Nazwa materiału zasobu	Kopia mapy zasadniczej
Data wykonania kopii materiału zasobu	Z. 110 31.01.2022 r. S T Y
Imię, nazwisko i podpis osoby reprezentującej organ	<i>Eugeniusz Wójcik</i> GEODETA w Wydziale Geodezji i Kartografii

BURMISTRZOSTWO MIASTA
 14-100 Morąg
 ul. 11 listopada 9
 Z upoważnienia Burmistrza
 Krzysztof Wisniewski
 N. ZELNIK
 Wydział Gospodarki Nieruchomościami,
 Planowania Przestrzennego,
 Ochrony Środowiska i Rolnictwa
 Arkadiusz Zasadziński

Wzrost: 170 cm, Ciężar ciała: 70 kg, Ciężar serca: 300 g, Ciężar płuc: 1000 g, Ciężar wątroby: 1500 g, Ciężar nerek: 150 g, Ciężar pęcherzyka żółciowego: 50 g, Ciężar pęcherzyka wodnego: 10 g, Ciężar trzustki: 50 g, Ciężar śledziony: 100 g, Ciężar wątroby: 1500 g, Ciężar nerek: 150 g, Ciężar pęcherzyka żółciowego: 50 g, Ciężar pęcherzyka wodnego: 10 g, Ciężar trzustki: 50 g, Ciężar śledziony: 100 g

