



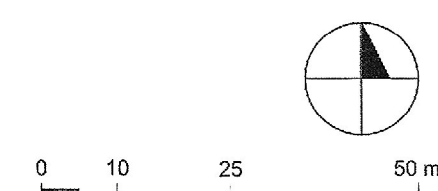
6

24

Legenda:

-  Linie rozgraniczające teren inwestycji
-  Granica obszaru analizowanego

ZNAK: OR.6730.191.2022	Z dnia: 18.04.2023
ZAŁĄCZNIK NR 2 DO ANALIZY URBANISTYCZNEJ DLA CZĘŚCI DZIAŁKI O NR EW. 10/11 W OBRĘBIE WENECJA, GMINA MORAG	
	SKALA 1:1000



Z upoważnienia Burmistrza
Krzeszowa
Wojciech Kwiatkowski

Wydruk z aplikacji Nieruchomości
Pracownia Urbanistyczna
inż. urb. Wojciech Kwiatkowski