

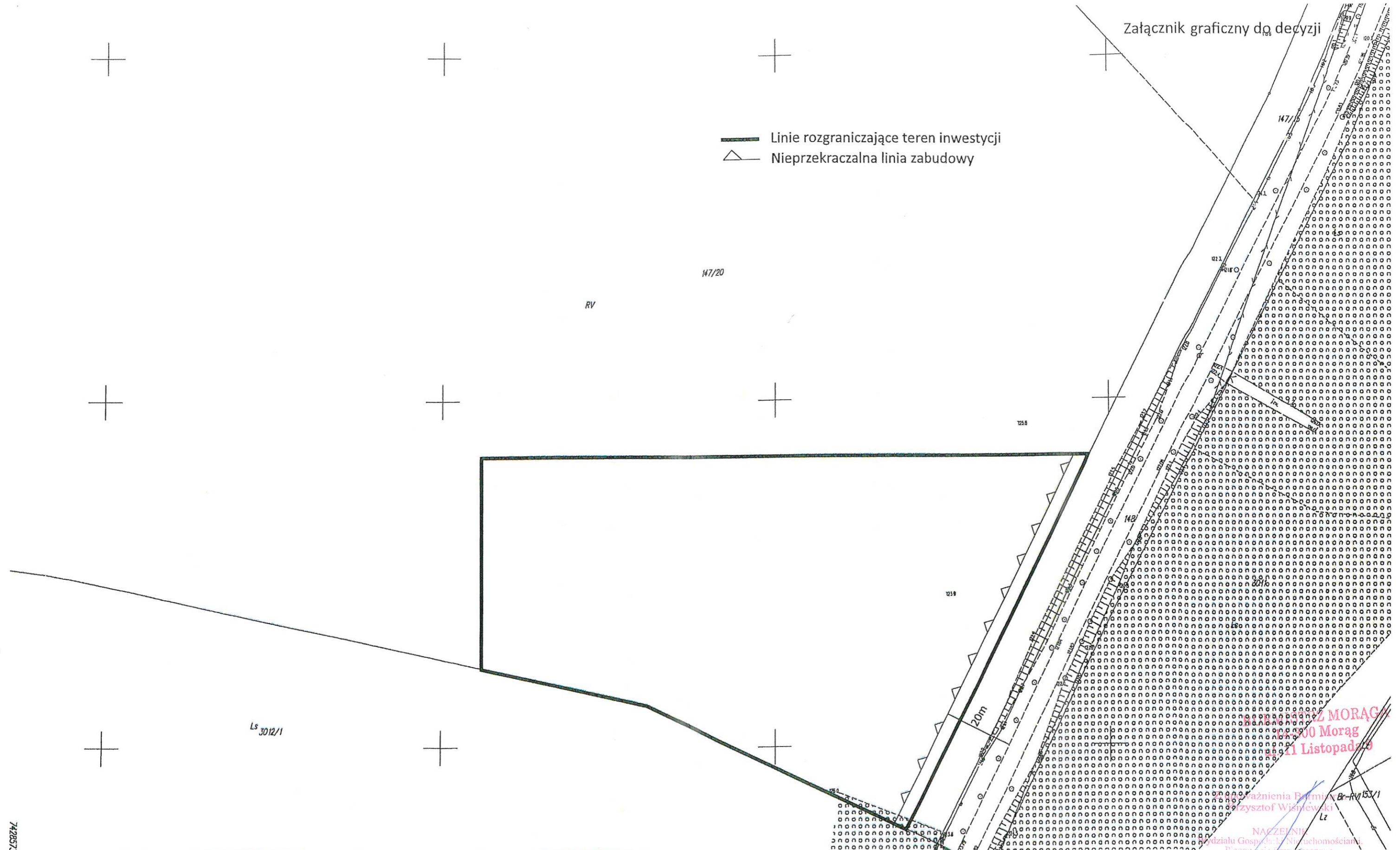



Załącznik graficzny do decyzji

-  Linie rozgraniczające teren inwestycji
-  Nieprzekraczalna linia zabudowy

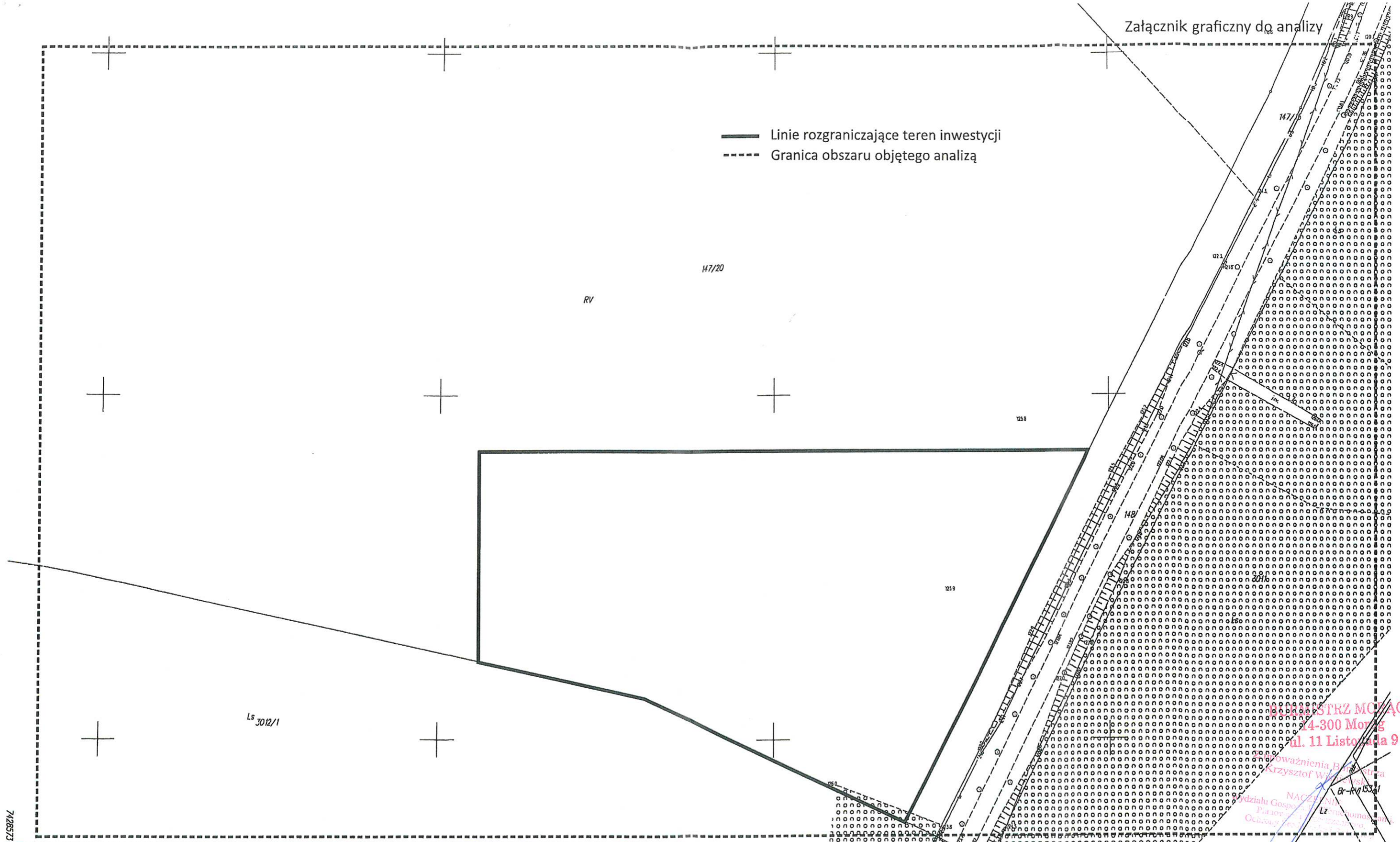


MORAG
200 Morag
11 Listopada
 Październia Brzmienia
 Zyszytof Wisniewski
 NACZELNIK
 Wydziału Gospodarki Nieruchomościami
 Planów i Zagospodarowania
 Odczoły Brzoza i Polkowice
 Br-RV/153/1
 Lz

Arkadiusz Zalewski
 upoważnienia do gospodowania w planowaniu
 przestrzennym na podstawie art.5 ust 4
 ustawy z dnia 7 marca 2003r. o planowaniu
 i zagospodarowaniu przestrzennym

5968670	Skala 1:1000	Nazwa organu prowadzącego państwowy zasób geodezyjny i kartograficzny	Starosta Ostródzki
Woj.:warmińsko-mazurskie		Identyfikator ewidencyjny materiału zasobu	PL.PZGIK.7627
Pow.:ostródzki		Nazwa materiału zasobu	Kopia mapy zasadniczej
Jed. ewid.: 281508_5 MORAG - OBSZAR WIEJSKI		Data wykonania kopii materiału zasobu	21.10.2022 r.
Obręb: 3 BOŻĘCIN		Imię, nazwisko i podpis osoby reprezentującej organ	Z up. STAROSTY  Kamila Chojnacka KIEROWNICZKA Urzędu Geodezji i Kartografii
Nr kancelaryjny: GK.6642.2793.2022			

- Linie rozgraniczające teren inwestycji
- - - Granica obszaru objętego analizą



STRZ MORAĞA
14-300 Morąg
ul. 11 Listopada 9

Ważnienia B...
Krzysztof W...
NACZELNIK
Pia...
Lz...
Odczyt...

5968670 Skala 1:1000 Woj.:warmińsko-mazurskie Pow.:ostródzki Jed. ewid.: 281508_5 MORĄG - OBSZAR WIEJSKI Obręb: 3 BOŻĘCIN Nr kancelaryjny: GK.6642.2793.2022	Nazwa organu prowadzącego państwowy zasób geodezyjny i kartograficzny	Starosta Ostródzki
	Identyfikator ewidencyjny materiału zasobu	PL.PZGIK.7627
	Nazwa materiału zasobu	Kopia mapy zasadniczej
	Data wykonania kopii materiału zasobu	21.10.2022 r.
	Imię, nazwisko i podpis osoby reprezentującej organ	Z up. STAROSTY Smoluk Krzysztof W... REPREZENTANT Ciepła 11, 15-000 Morąg

Arkadiusz Zalewski
uprawnienia do projektowania w planowaniu przestrzennym na podstawie art.5 ust 4 ustawy z dnia 27 marca 2003r. o planowaniu i zagospodarowaniu przestrzennym