

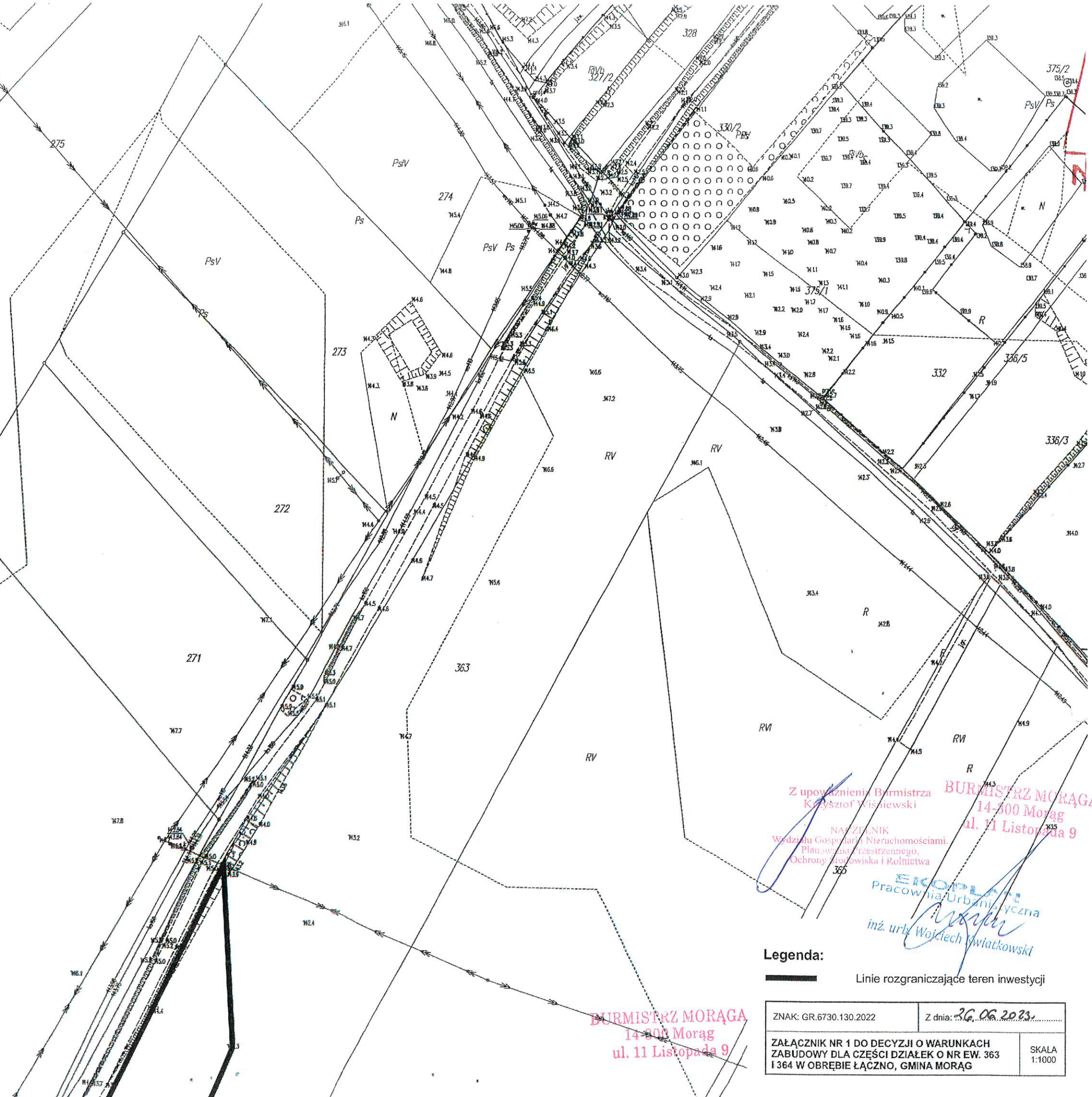
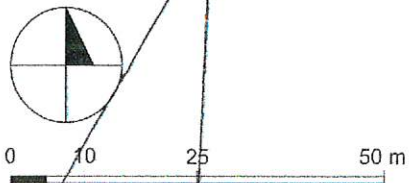
Nazwa organu prowadzącego państwowy zasób geodezyjny i kartograficzny	Starosta Ostródzki
Identyfikator ewidencyjny materiału zasobu	PL.PZGIK. 7627
Nazwa materiału zasobu	Kopia mapy zasadniczej
Data wykonania kopii materiału zasobu	2022-07-21
Imię, nazwisko i podpis osoby reprezentującej organ	Z up. STARSZY

Magdalena Jaksina
STARSZY GEODETA
WYDZIAŁ GEODEZJI I KARTOGRAFII

Kopia mapy zasadniczej,
w skali 1:1000
Obręb 14/000
Gmina MORĄG
województwo warmińsko-mazurskie

SEKCJA 1

SEKCJA 1
SEKCJA 2

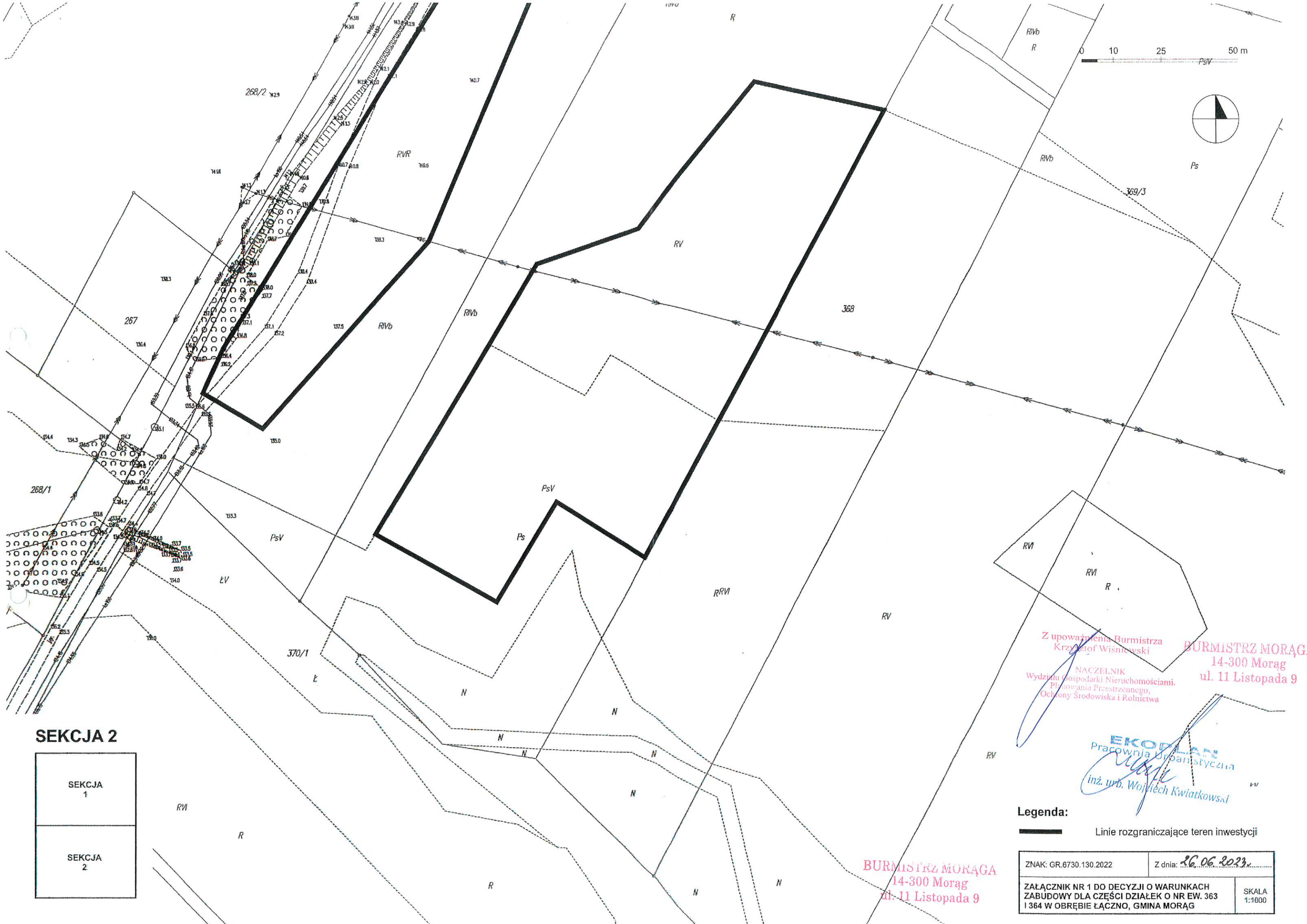


Z upoważnienia Burmistrza Krzysztof Wiśniewski
NACZELNIK
Wydziału Gospodarki Nieruchomościami,
Planowania Przestrzennego,
Ochrony Środowiska i Rolnictwa
BURMISTRZ MORĄGA
14-800 Morąg
ul. 11 Listopada 9
EKOPLAN
Pracownia Urbanistyczna
inż. urb. Wojciech Świątkowski

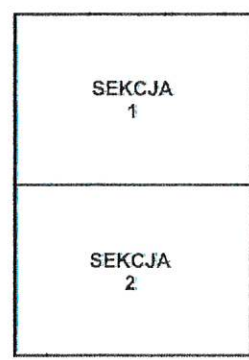
Legenda:
Linie rozgraniczające teren inwestycji

ZNAK: GR.6730.130.2022	Z dnia: 26.06.2023.
ZAŁĄCZNIK NR 1 DO DECYZJI O WARUNKACH ZABUDOWY DLA CZĘŚCI DZIAŁEK O NR EW. 363 I 364 W OBRĘBIE ŁĄCZNO, GMINA MORĄG	
SKALA 1:1000	

BURMISTRZ MORĄGA
14-800 Morąg
ul. 11 Listopada 9



SEKCJA 2



Z upoważnienia Burmistrza
Krzysztof Wisniewski
NACZELNIK
Wydziału Gospodarki Nieruchomościami,
Planowania Przestrzennego,
Ochrony Środowiska i Rolnictwa

BURMISTRZ MORĄGA
14-300 Morąg
ul. 11 Listopada 9

EKOPLAN
Pracownia Urbanistyczna
inż. urb. Wojciech Kwiatkowski

Legenda:
Linie rozgraniczające teren inwestycji

BURMISTRZ MORĄGA
14-300 Morąg
ul. 11 Listopada 9

ZNAK: GR.6730.130.2022	Z dnia: 26.06.2023
ZAŁĄCZNIK NR 1 DO DECYZJI O WARUNKACH ZABUDOWY DLA CZĘŚCI DZIAŁEK O NR EW. 363 I 364 W OBRĘBIE ŁĄCZNO, GMINA MORĄG	
SKALA 1:1000	