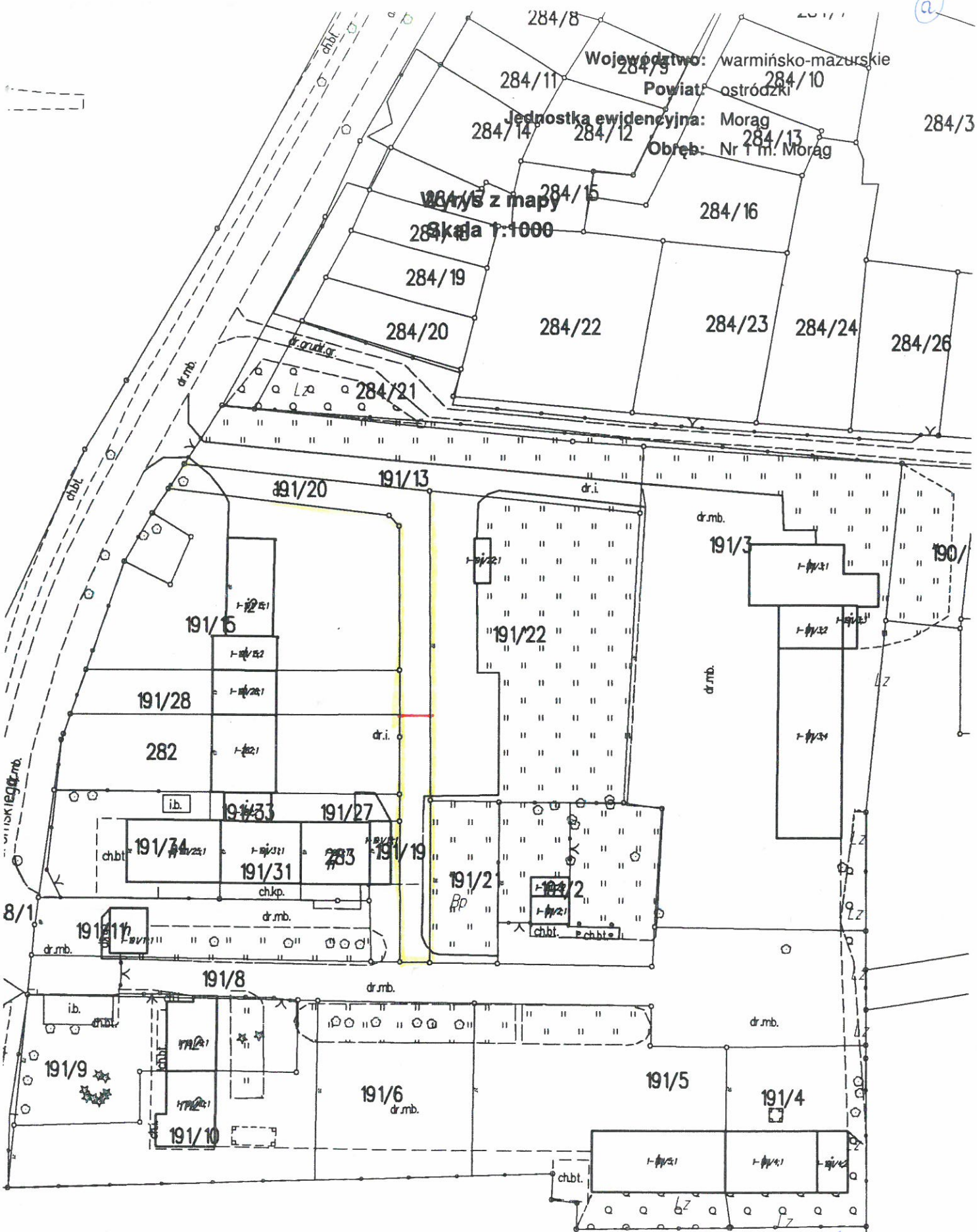


2



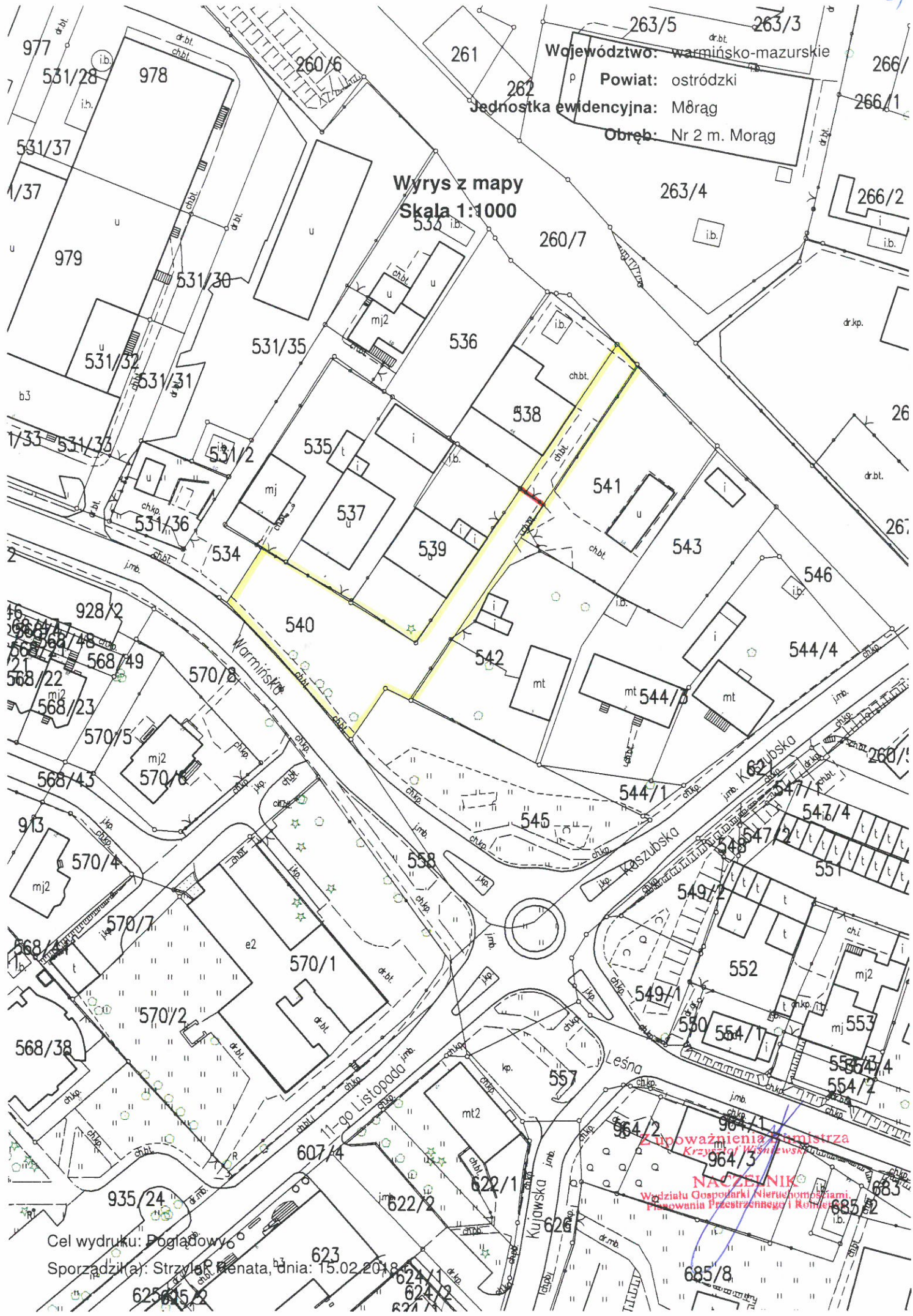
Województwo: warmińsko-mazurskie
 Powiat: ostródzki
 Jednostka ewidencyjna: Morąg
 Obręb: Nr 1 m. Morąg

Wzr/ys z mapy
 skala 1:1000

Z upoważnienia Burmistrza
 Krzysztof Wiśniewski

NACZELNIK
 Wydziału Gospodarki Nieruchomościami,
 Planowania Przestrzennego i Rolnictwa

Cel wydruku: Poglądowy
 Sporządził(a): Strzylak Renata, dnia: 23.11.2017 r.



Województwo: warmińsko-mazurskie
Powiat: ostródzki
Jednostka ewidencyjna: Mōrag
Obręb: Nr 2 m. Morąg

Wyrzys z mapy
Skala 1:1000

Wojewódzka

Kaszubska

11-go Listopada

Zapowiadania Samistrza
Krzysztof WISNIEWSKI
NACZELNIK
Wydziału Gospodarki Nieruchomościami
Planowania Przestrzennego i Rolnictwa

Cel wydruku: Pogodowy
Sporządził(a): Strzylak Renata, dnia: 15.02.2018

625615/2

624/1
624/2
624/3

685/8

C

Województwo: warmińsko-mazurskie

Powiat: ostródzki

Jednostka ewidencyjna: Morąg

Obwód: Kretowiny

209

715/17

204/1

204/2

204/3

Wyrys z mapy
Skala 1:500

208/4

208/5

208/6

716/7

715/19

716/6

219

15/10

Bz

215

216

214/3

214/1

214/4

716/2

716/3

716/4

716/5

225

228

Z upoważnienia Burmistrza
Krzysztof Wiśniewski

NACZELNIK
Wydziału Gospodarki Nieruchomościami,
Planowania Przestrzennego i Rolnictwa

715/3

715/4

i 11-75/21

ch.i.

Cel wydruku: Podoczoły

Sporządził(a): Wiśniewski Krzysztof, dnia: 24.11.2017 r.

Woj. warmińsko-mazurskie
Powiat ostródzki
Gmina Morąg
Obreń Gółbity
Dz. nr 37/1, 37/2
GK.6640.1728.2016



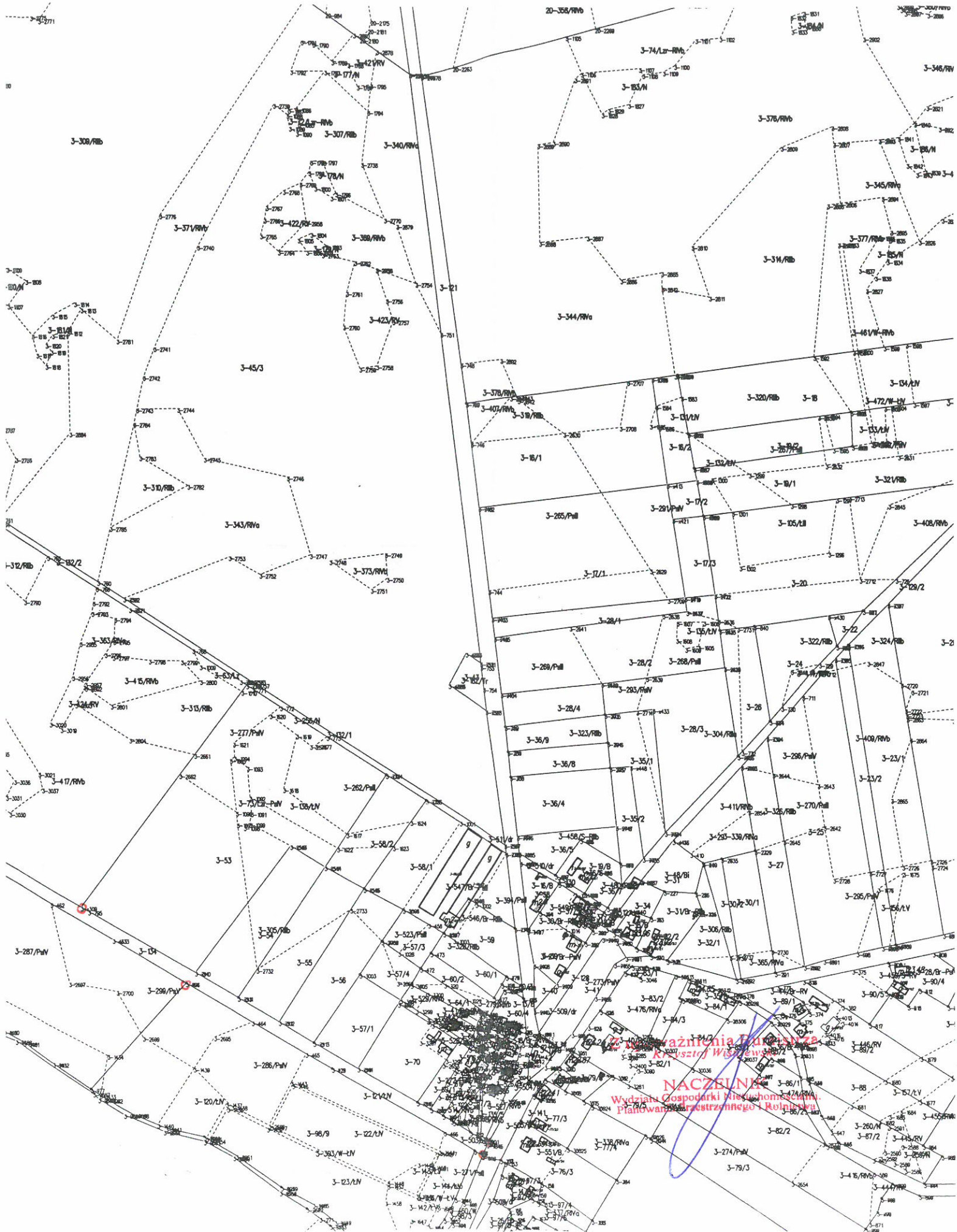
Skala 1:1000

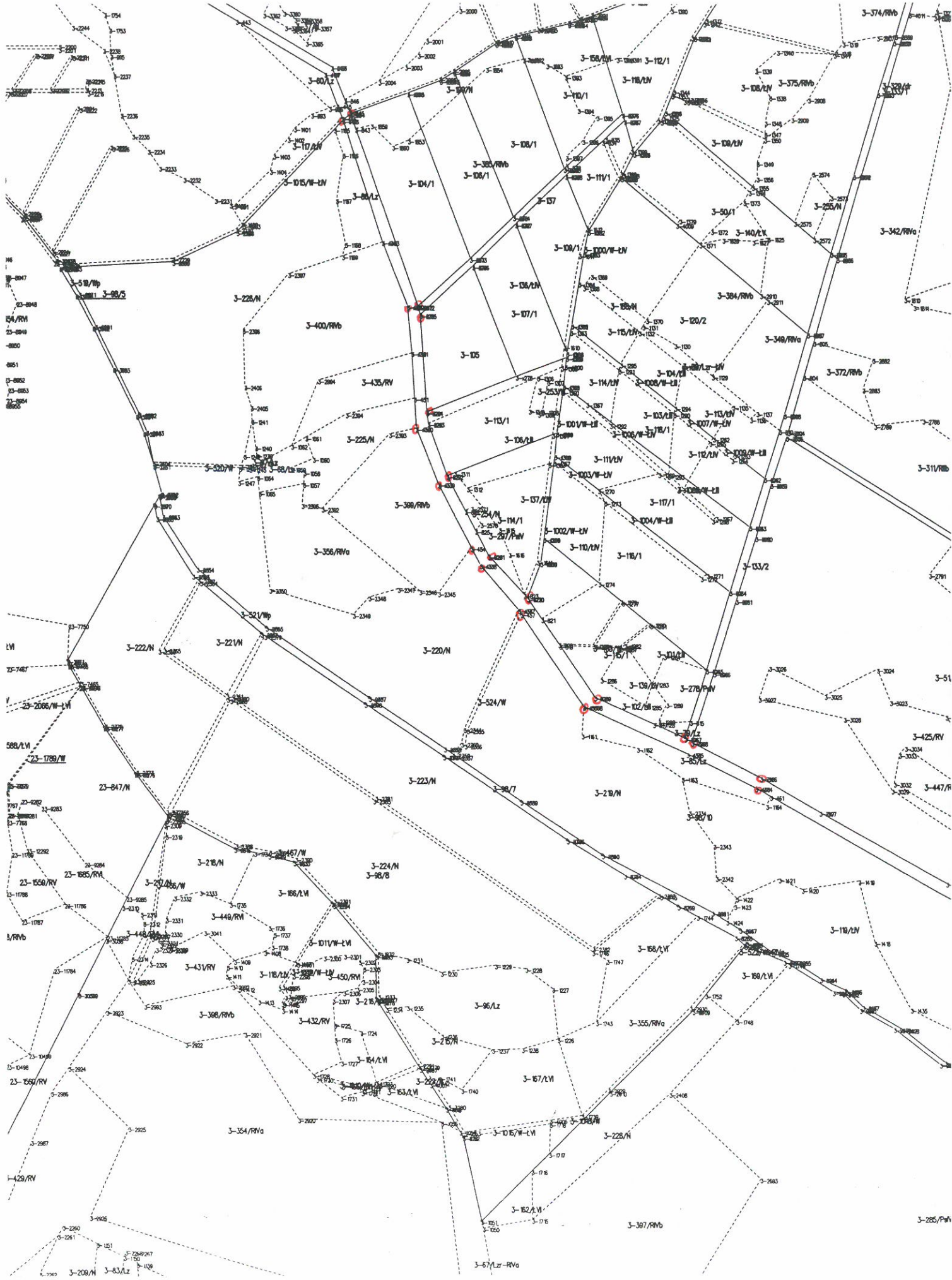
Z upoważnienia Burmistrza
Krzysztof Wiśniewski

NACZELNIK
Wydziału Gospodarki Nieruchomościami,
Planowaniu Przestrzennym i Rolnictwa

MONA-ZIEREK
NA STAW
PO PODZIALE NARSAC
ZAKRES

Morąg, obręb Bożęcín
kopia mapy
skala 1:5000





WZÓR FORMULARZA OFERTY

pieczęć wykonawcy

1. Dane korespondencyjne dotyczące Wykonawcy

Nazwa

.....

Siedziba

REGON NIP

Nr telefonu/faksu.....

Adres Email.....

Nr konta bankowego

**Gmina Morąg
Urząd Miejski w Morągu
ul. 11 Listopada 9
14-300 Morąg**

Nawiązując do zapytania ofertowego znak: GR.272.29.2018 z dnia 16 lutego 2018 roku w sprawie: „wykonanie usług geodezyjnych polegających na podziale czterech działek ewidencyjnych w celu wydzielenia dziesięciu nowych działek oraz wznowieniu i wskazaniu 42 punktów granicznych wraz z aktualizacją operatu ewidencji gruntów i budynków” składam ofertę na wykonanie prac.

1) oferuję wykonanie usług geodezyjnych objętych zamówieniem, w terminie nie dłuższym niż do dnia **15 czerwca 2018 roku**.

cena (C) za wykonanie całości przedmiotu zamówienia wynosi (wraz z należnym podatkiem VAT) kwotę brutto: zł

(słownie: zł),

W tym ceny brutto wykonania poszczególnych pozycji zamówienia wynoszą:

a) -zł (słownie:zł),

b) -zł (słownie:zł),

c) -zł (słownie:zł),

d) -zł (słownie:zł),

e) -zł (słownie:zł),

f) -zł (słownie:zł),

Oferowane ceny zawierają % podatku od towarów i usług (VAT).

- 2) oświadczam, że zapoznałem się z warunkami wykonania zamówienia i przyjmujemy te warunki bez zastrzeżeń,
- 3) posiadam uprawnienia do wykonywania zamówienia,
- 4) posiadam niezbędną wiedzę i doświadczenie oraz dysponuję potencjałem technicznym i osobami zdolnymi do wykonania zamówienia / przedstawiam pisemne zobowiązanie innych podmiotów do udostępnienia potencjału technicznego i osób zdolnych do wykonania zamówienia*;
- 5) znajduję się w sytuacji ekonomicznej i finansowej zapewniającej wykonanie zamówienia;
- 6) oświadczam, że zapoznałem się z istotnymi postanowieniami umowy, które zostały zawarte we wzorze i zobowiązuję się w przypadku wyboru mojej oferty do zawarcia umowy na zawartych tam warunkach w miejscu i terminie wyznaczonym przez Zamawiającego.
- 7) załącznikami do niniejszej oferty są:
 - podpisany wzór umowy,
 -

..... dnia

.....
podpis osoby uprawnionej do składania oświadczeń woli w
imieniu wykonawcy

* - niepotrzebne skreślić



U M O W A**w sprawie wykonania zamówienia**

zawarta w dniu 2018 roku pomiędzy Gminą Morąg/Urzędem Miejskim w Morągu, ul. 11 Listopada 9, 14-300 Morąg (NIP: 741-197-97-04, REGON: 510743580), reprezentowaną przez **Burmistrza Morąga - Tadeusza Sobierajskiego**, przy kontrasygnacie Skarbnika Gminy Morąg – Jolanty Kutarba, zwanym w dalszej treści protokołu „Zamawiającym”, a, reprezentowanym(a) przez, zwanym w dalszej treści „Wykonawcą”, o treści następującej:

§ 1.

Zamawiający zgodnie z art. 4 pkt 8 ustawy z dnia 29 stycznia 2004 roku „Prawo zamówień publicznych” (tekst jedn. Dz. U. z 2017 roku poz. 1579) udziela zamówienia Wykonawcy, którego oferta została wybrana jako najkorzystniejsza spośród ofert złożonych w odpowiedzi na „Zapytanie Ofertowe” na wykonanie usług geodezyjnych polegających na podziale czterech działek ewidencyjnych w celu wydzielenia dziesięciu nowych działek oraz wznowieniu i wskazaniu 42 punktów granicznych wraz z aktualizacją operatu ewidencji gruntów i budynków, jak niżej:

- a) podział działki, położonej w obrębie **Morąg nr 1**, stanowiącej własność Gminy Morąg, oznaczonej w operacie ewidencji gruntów i budynków numerem **191/20** o pow. **0,0834 ha, na dwie działki** oraz sporządzenie dokumentacji formalno-prawnej,
- b) podział działki, położonej w obrębie **Morąg nr 2**, stanowiącej własność Gminy Morąg, oznaczonej w operacie ewidencji gruntów i budynków numerem **540** o pow. **0,1292 ha, na dwie działki** oraz sporządzenie dokumentacji formalno-prawnej,
- c) podział działki, położonej w obrębie **Kretowiny**, stanowiącej własność Gminy Morąg, oznaczonej w operacie ewidencji gruntów i budynków numerem **716/7** o pow. **0,0345 ha, na trzy działki** oraz sporządzenie dokumentacji formalno-prawnej,
- d) podział działki, położonej w obrębie **Gubity**, stanowiącej własność Gminy Morąg, oznaczonej w operacie ewidencji gruntów i budynków numerem **36** o pow. **1,5100 ha, na trzy działki** oraz sporządzenie dokumentacji formalno-prawnej,
- e) wznowienie i wskazanie **osiemnaście punktów** granicznych działki gruntu położonej w obrębie **Słonecznik** stanowiącej własność Gminy Morąg, oznaczonej w operacie ewidencji gruntów i budynków numerem **332** o pow. **2,0600 ha** oraz opracowanie dokumentacji formalno-prawnej,
- f) wznowienie i wskazanie **dwadzieścia cztery punktów** granicznych nieruchomości gruntowej, stanowiącej własność Gminy Morąg, położonej w obrębie **Bożęcín**, oznaczonej w operacie ewidencji gruntów jako działka numer **134** o pow. **2,5300 ha**.

Podziały nieruchomości należy wykonać włącznie z wyznaczeniem i utrwaleniem na gruncie nowych punktów granicznych znakami granicznymi według zasad określonych w przepisach dotyczących geodezji i kartografii.

Z wykonanych prac należy dostarczyć kserokopie protokołów granicznych i szkiców polowych (potwierdzone przez Powiatowy Ośrodek Dokumentacji Geodezyjnej i Kartograficznej).

Przed przystąpieniem do prac wstępne projekty podziału należy uzgodnić z zamawiającym.

W protokołach granicznych należy uzyskać podpisy wszystkich właścicieli przyległych nieruchomości.

Punkty graniczne należy utrwalić zgodnie z § 17 rozporządzenia Ministrów Spraw Wewnętrznych i Administracji oraz Rolnictwa i Gospodarki Żywnościowej z dnia 14 kwietnia 1999 roku w sprawie rozgraniczenia nieruchomości (Dz. U. Nr 45, poz. 453).

§ 2.

1. Wykonawca zobowiązuje się do wykonania przedmiotu zamówienia określonego w § 1 umowy zgodnie z obowiązującymi przepisami w terminie nie dłuższym niż do **15 czerwca 2018 roku**.
2. Rozpoczęcie realizacji zamówienia nastąpi z chwilą podpisania umowy.
3. Przedmiot zamówienia Wykonawca przekaze Zamawiającemu protokołem zdawczo-odbiorczym niezwłocznie po wykonaniu całości zamówienia.
4. Za datę wykonania zamówienia uznaje się dzień podpisania protokołu zdawczo-odbiorczego. Treść protokołu zdawczo-odbiorczego Wykonawca uzgodni z Zamawiającym”.

§ 3.

1. Za wykonanie zamówienia Wykonawcy przysługuje wynagrodzenie w kwocie brutto:.....zł(słownie..... złotych).
2. Zamawiający zobowiązuje się wypłacić wynagrodzenie na konto Wykonawcy nr przelewem w terminie 30 dni od dnia wykonania zamówienia i otrzymania wystawionej przez Wykonawcę faktury.
3. W razie zwłoki w wykonaniu zamówienia tj. przekroczenie terminów określonych w § 2 pkt 1 umowy Wykonawca obowiązany jest zapłacić Zamawiającemu karę umowną w wysokości 0,5% wynagrodzenia za każdy dzień zwłoki w terminie 7 dni od daty otrzymania noty obciążającej.
4. Zamawiający zapłaci Wykonawcy odsetki ustawowe za zwłokę w zapłacie wynagrodzenia.
5. Wykonawca w przypadku nie wykonania zamówienia zapłaci Zamawiającemu karę umowną w wysokości 50% wynagrodzenia, najpóźniej w terminie 7 dni od daty otrzymania noty obciążającej.

§ 4.

Nie wykonanie zamówienia do dnia **31 września 2018 roku** spowoduje odstąpienie Zamawiającego od zawartej umowy i obciążenie Wykonawcy karą umowną o której mowa w § 3 pkt 5.

§ 5.

Wykonawca zobowiązuje się do pokrycie wszelkich kosztów związanych z wykonaniem zamówienia.

§ 6.

W sprawach nie uregulowanych w niniejszej umowie mają zastosowanie przepisy Kodeksu Cywilnego.

§ 7.

Zmiany niniejszej umowy wymagają formy pisemnej pod rygorem nieważności i dopuszczalne będą tylko w przypadku wystąpienia okoliczności, których nie można było przewidzieć w chwili zawarcia umowy, lub zmiany te będą korzystne dla zamawiającego. W przypadku wystąpienia konieczności zlecenia dodatkowych podziałów nieruchomości lub wskazania i wznowienia granic nieruchomości Zamawiający może zlecić Wykonawcy wykonanie prac na warunkach określonych w umowie.

§ 8

Właściwym do rozpoznania sporów wynikłych na tle realizacji niniejszej umowy jest sąd właściwy dla siedziby Zamawiającego.

§ 9.

Umowę sporządzono w trzech jednobrzmiących egzemplarzach, z których jeden otrzyma wykonawca.

WYKONAWCA:

ZAMAWIAJĄCY:

