

KARTA ADRESOWA ZABYTKU NIERUCHOMEGO - Stanowisko archeologiczne

1. Nazwa :

gródek

2. Czas powstania:

średniowiecze

3. Miejscowość:

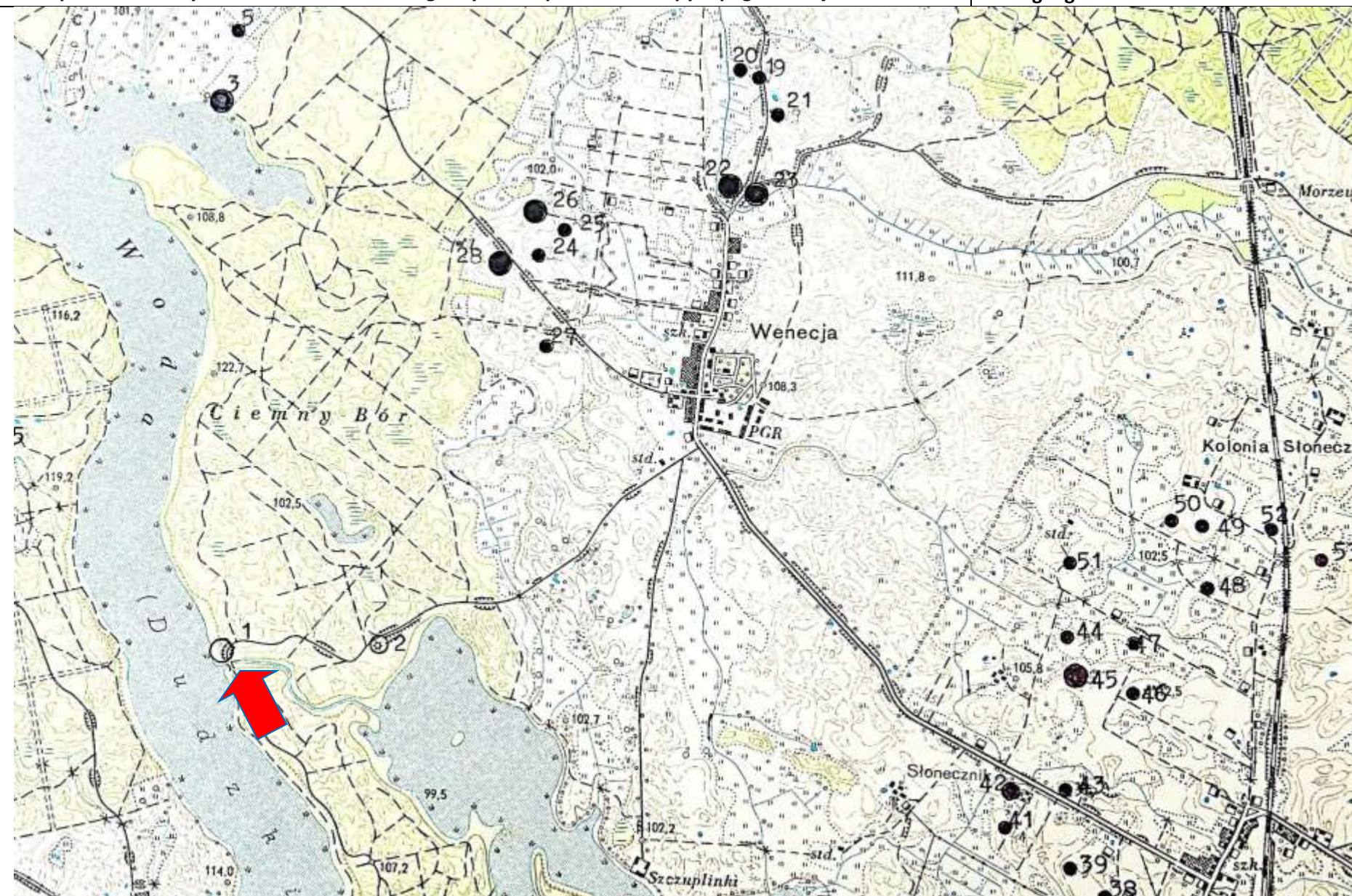
Wenecja

4. Adres – AZP

22-55

8. Mapa z zaznaczonym stanowiskiem archeologicznym – na podkładzie mapy topograficznej 1 : 25 000

Dane geograficzne : tak



Nr na obszarze AZP:

1

Nr w obrębie miejscowości:

1

5. Przynależność administracyjna:

Województwo:

warmińsko-mazurskie

Powiat:

ostródzki

Gmina:

Morąg

6. Formy ochrony:

7. Opracowanie karty adresowej (autor i data):

Artur Michalak
16/10/2017

KARTA ADRESOWA ZABYTKU NIERUCHOMEGO - Stanowisko archeologiczne

1. Nazwa :

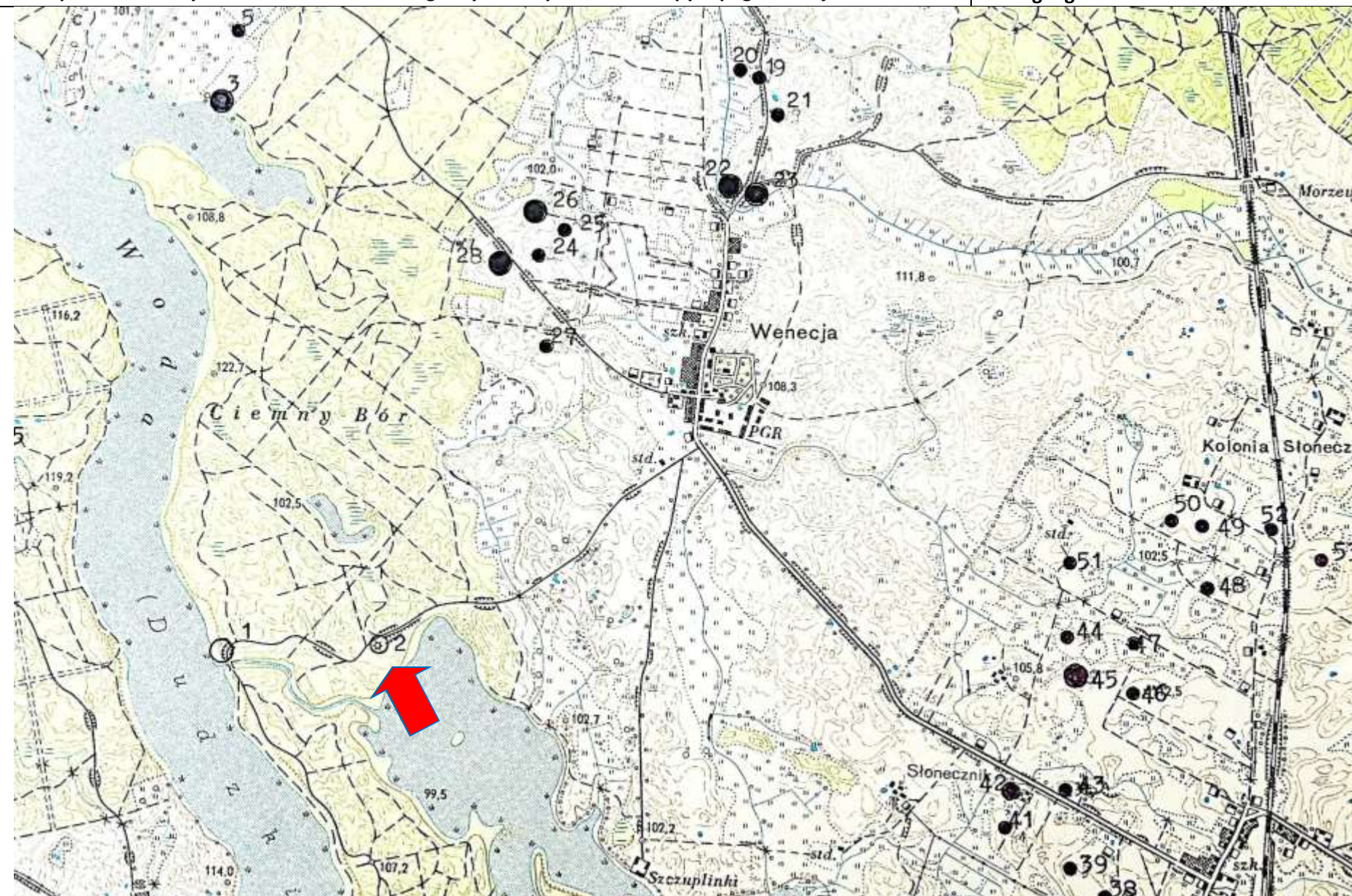
gródek stożkowy

2. Czas powstania:

wczesne średniowiecze

8. Mapa z zaznaczonym stanowiskiem archeologicznym – na podkładzie mapy topograficznej 1 : 25 000

Dane geograficzne : **tak**



3. Miejscowość:

Wenećja

4. Adres – AZP

22-55

Nr na obszarze AZP:

2

Nr w obrębie miejscowości:

2

5. Przynależność administracyjna:

Województwo:

warmińsko-mazurskie

Powiat:

ostródzki

Gmina:

Morać

6. Formy ochrony:

7. Opracowanie karty adresowej (autor i data):

**Artur Michałak
16/10/2017**

KARTA ADRESOWA ZABYTKU NIERUCHOMEGO - Stanowisko archeologiczne

3. Miejscowość:
Wenecja

1. Nazwa :

2. Czas powstania:

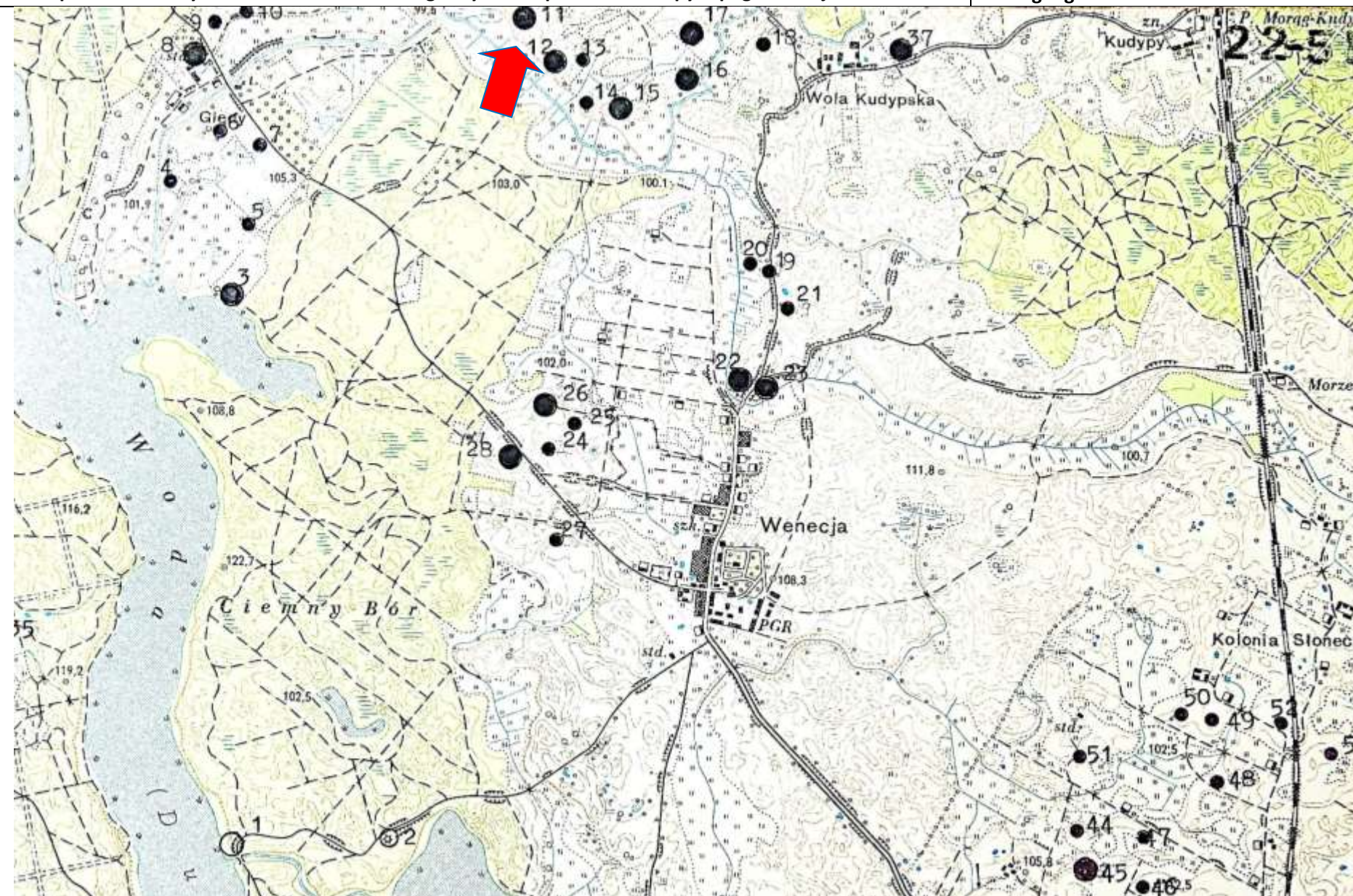
osada, ślad osadniczy

starożytność, epoka kamienna

4. Adres – AZP
22-55

8. Mapa z zaznaczonym stanowiskiem archeologicznym – na podkładzie mapy topograficznej 1 : 25 000

Dane geograficzne : **tak**



Nr na obszarze
AZP:

11

Nr w obrębie
miejscowości:

3

5. Przynależność
administracyjna:

Województwo:

**warmińsko-
mazurskie**

Powiat:

ostródzki

Gmina:

Morąg

6. Formy ochrony:

7. Opracowanie
karty adresowej
(autor i data):

**Artur Michalak
16/10/2017**

KARTA ADRESOWA ZABYTKU NIERUCHOMEGO - Stanowisko archeologiczne

1. Nazwa :

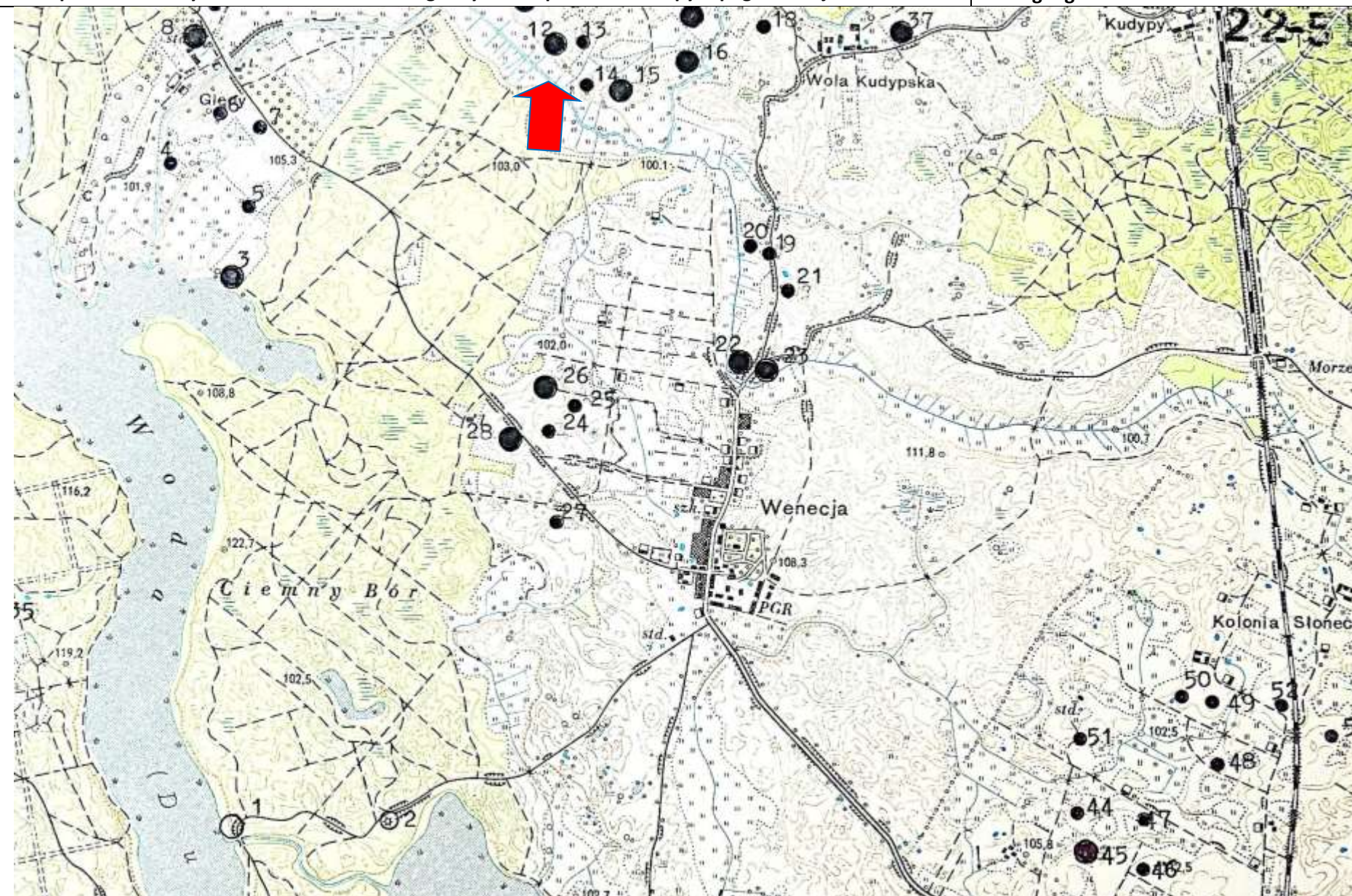
osada, ślad osadniczy

2. Czas powstania:

starożytność, epoka kamienna

8. Mapa z zaznaczonym stanowiskiem archeologicznym – na podkładzie mapy topograficznej 1 : 25 000

Dane geograficzne : **tak**



3. Miejscowość:

Wenećja

4. Adres – AZP

22-55

Nr na obszarze AZP:

12

Nr w obrębie miejscowości:

4

5. Przynależność administracyjna:

Województwo:

warmińsko-mazurskie

Powiat:

ostródzki

Gmina:

Morać

6. Formy ochrony:

7. Opracowanie karty adresowej (autor i data):

Artur Michałak
16/10/2017

KARTA ADRESOWA ZABYTKU NIERUCHOMEGO - Stanowisko archeologiczne

1. Nazwa :

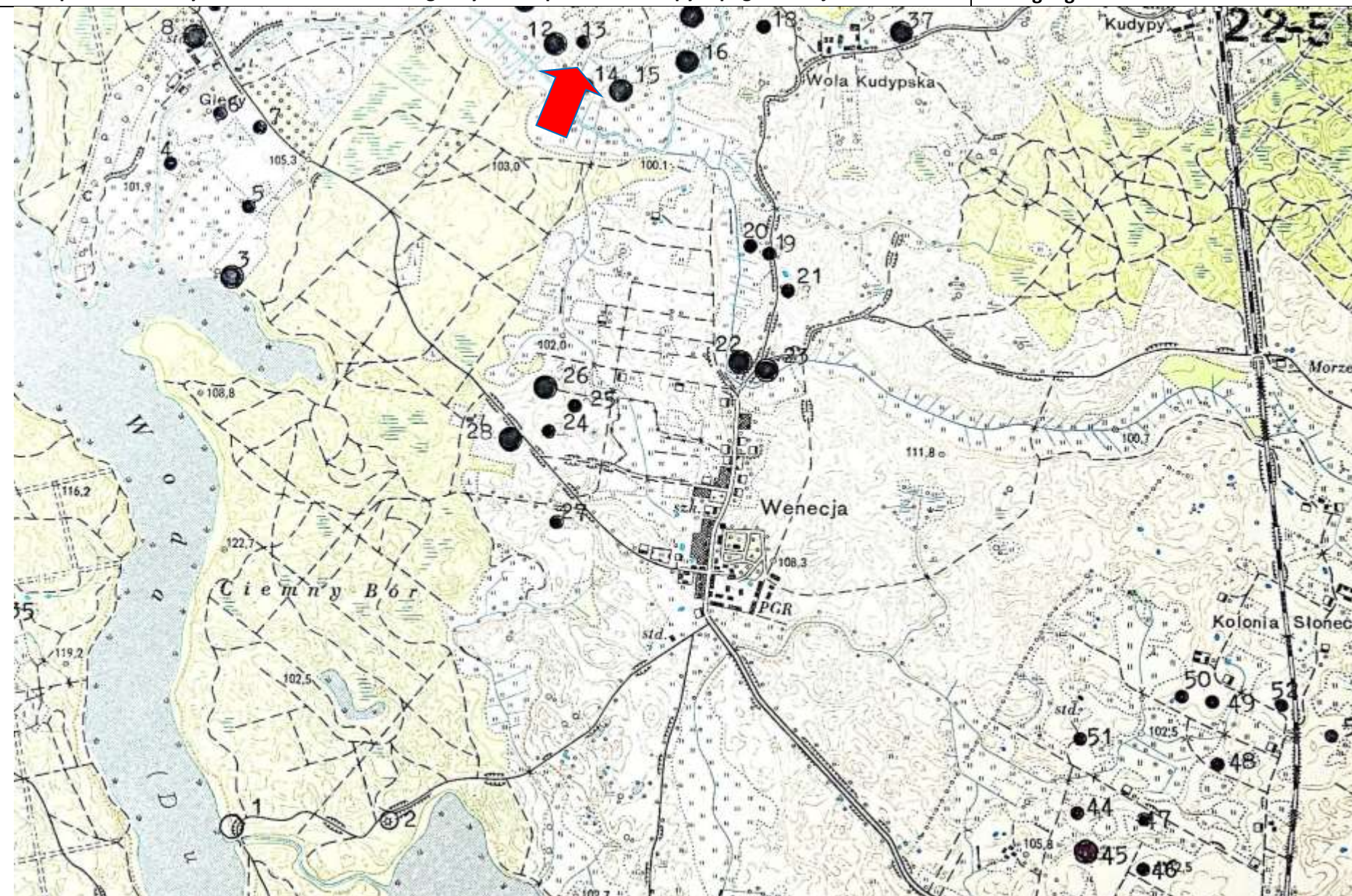
2. Czas powstania:

ślad osadniczy

wczesne średniowiecze

8. Mapa z zaznaczonym stanowiskiem archeologicznym – na podkładzie mapy topograficznej 1 : 25 000

Dane geograficzne : **tak**



3. Miejscowość:
Wenecja

4. Adres – AZP
22-55

Nr na obszarze
AZP:
13
Nr w obrębie
miejscowości:
5

5. Przynależność
administracyjna:

Województwo:

**warmińsko-
mazurskie**

Powiat:

ostródzki

Gmina:

Morağ

6. Formy ochrony:

7. Opracowanie
karty adresowej
(autor i data):

**Artur Michalak
16/10/2017**

KARTA ADRESOWA ZABYTKU NIERUCHOMEGO - Stanowisko archeologiczne

1. Nazwa :

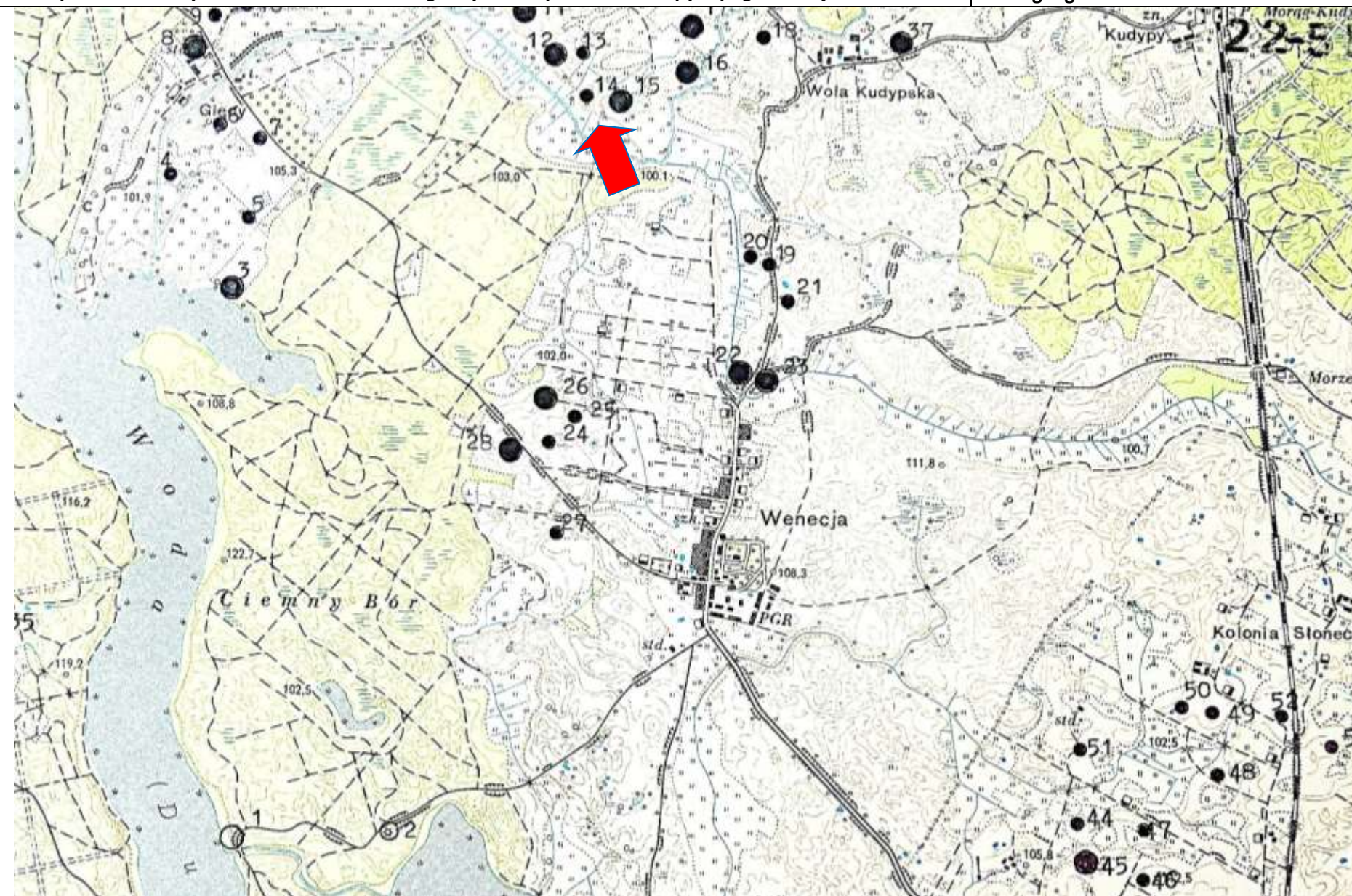
ślad osadniczy

2. Czas powstania:

epoka kamienna, późne średniowiecze

8. Mapa z zaznaczonym stanowiskiem archeologicznym – na podkładzie mapy topograficznej 1 : 25 000

Dane geograficzne : tak



3. Miejscowość:

Wenećja

4. Adres – AZP

22-55

Nr na obszarze AZP:

14

Nr w obrębie miejscowości:

6

5. Przynależność administracyjna:

Województwo:

warmińsko-mazurskie

Powiat:

ostródzki

Gmina:

Morąg

6. Formy ochrony:

7. Opracowanie karty adresowej (autor i data):

Artur Michalak
16/10/2017

KARTA ADRESOWA ZABYTKU NIERUCHOMEGO - Stanowisko archeologiczne

1. Nazwa :

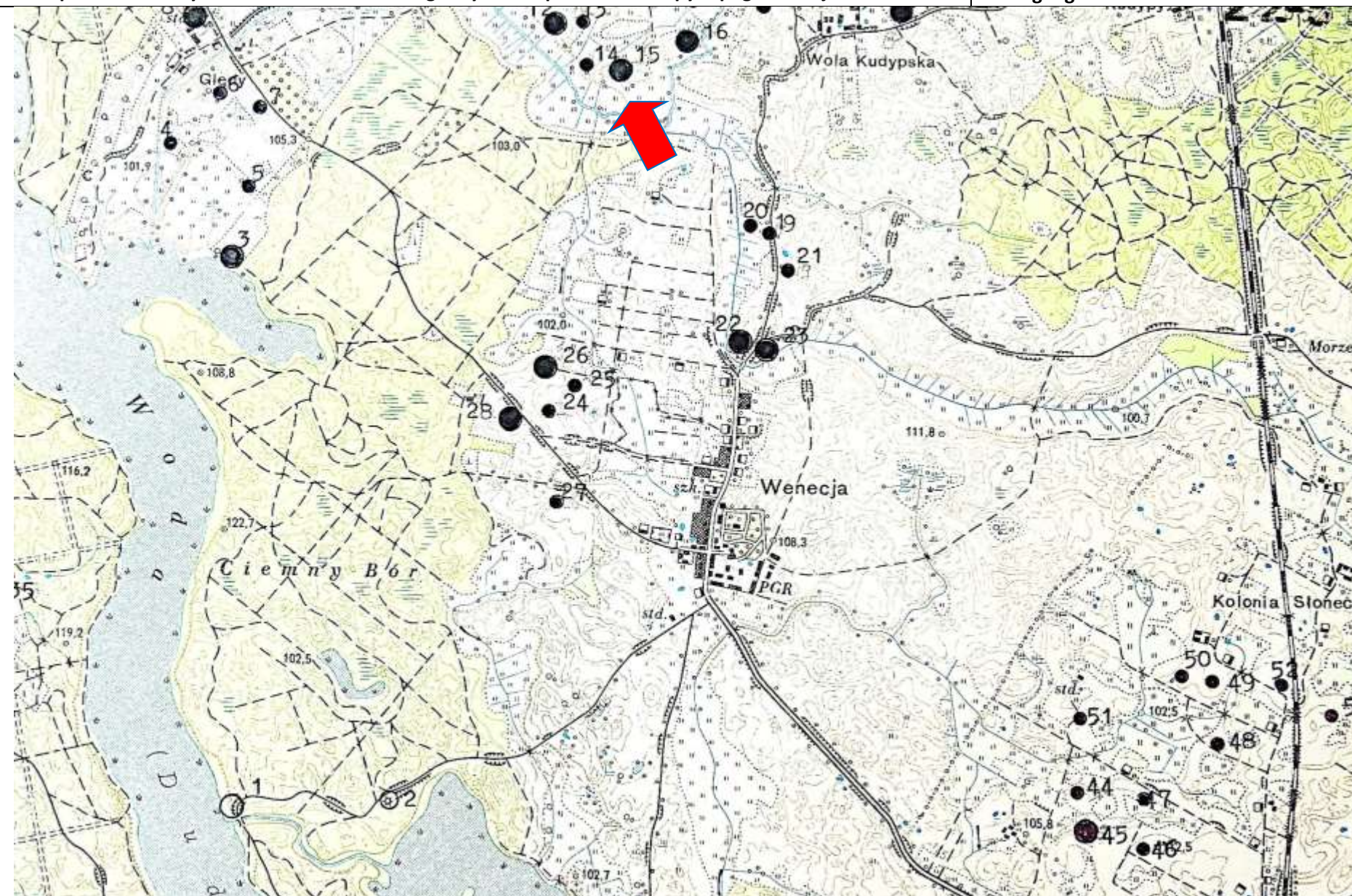
2. Czas powstania:

ślad osadniczy

wczesne średniowiecze

8. Mapa z zaznaczonym stanowiskiem archeologicznym – na podkładzie mapy topograficznej 1 : 25 000

Dane geograficzne : **tak**



3. Miejscowość:

Wenećja

4. Adres – AZP

22-55

Nr na obszarze
AZP:

15

Nr w obrębie
miejscowości:

7

5. Przynależność
administracyjna:

Województwo:

**warmińsko-
mazurskie**

Powiat:

ostródzki

Gmina:

Morać

6. Formy ochrony:

7. Opracowanie
karty adresowej
(autor i data):

**Artur Michałak
16/10/2017**

KARTA ADRESOWA ZABYTKU NIERUCHOMEGO - Stanowisko archeologiczne

1. Nazwa :

osada

2. Czas powstania:

wczesne średniowiecze

8. Mapa z zaznaczonym stanowiskiem archeologicznym – na podkładzie mapy topograficznej 1 : 25 000

Dane geograficzne : **tak**

3. Miejscowość:

Wenecja

4. Adres – AZP

22-55

Nr na obszarze AZP:

16

Nr w obrębie miejscowości:

8

5. Przynależność administracyjna:

Województwo:

warmińsko-mazurskie

Powiat:

ostródzki

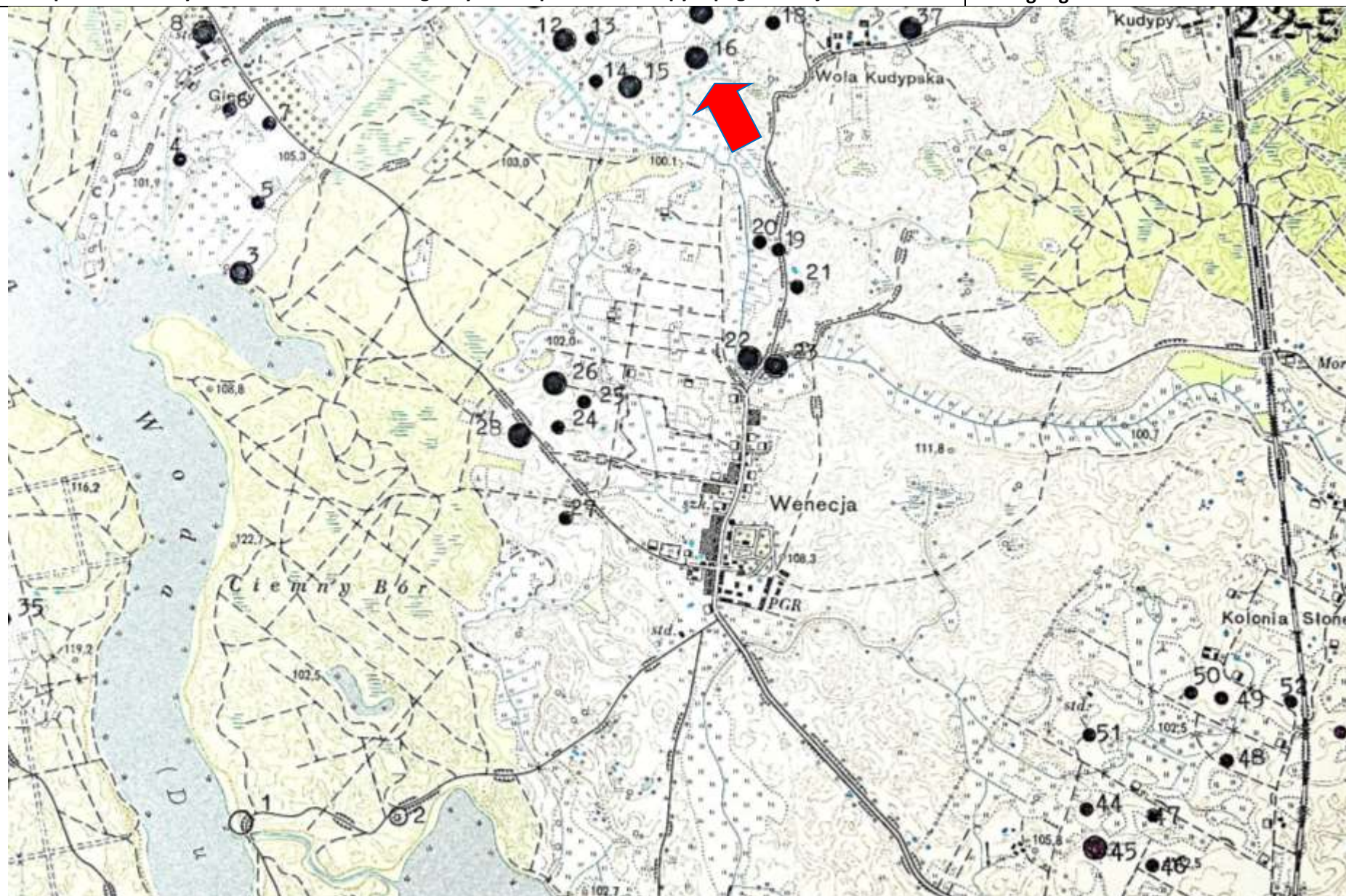
Gmina:

Morąg

6. Formy ochrony:

7. Opracowanie karty adresowej (autor i data):

**Artur Michalak
16/10/2017**



KARTA ADRESOWA ZABYTKU NIERUCHOMEGO - Stanowisko archeologiczne

1. Nazwa :

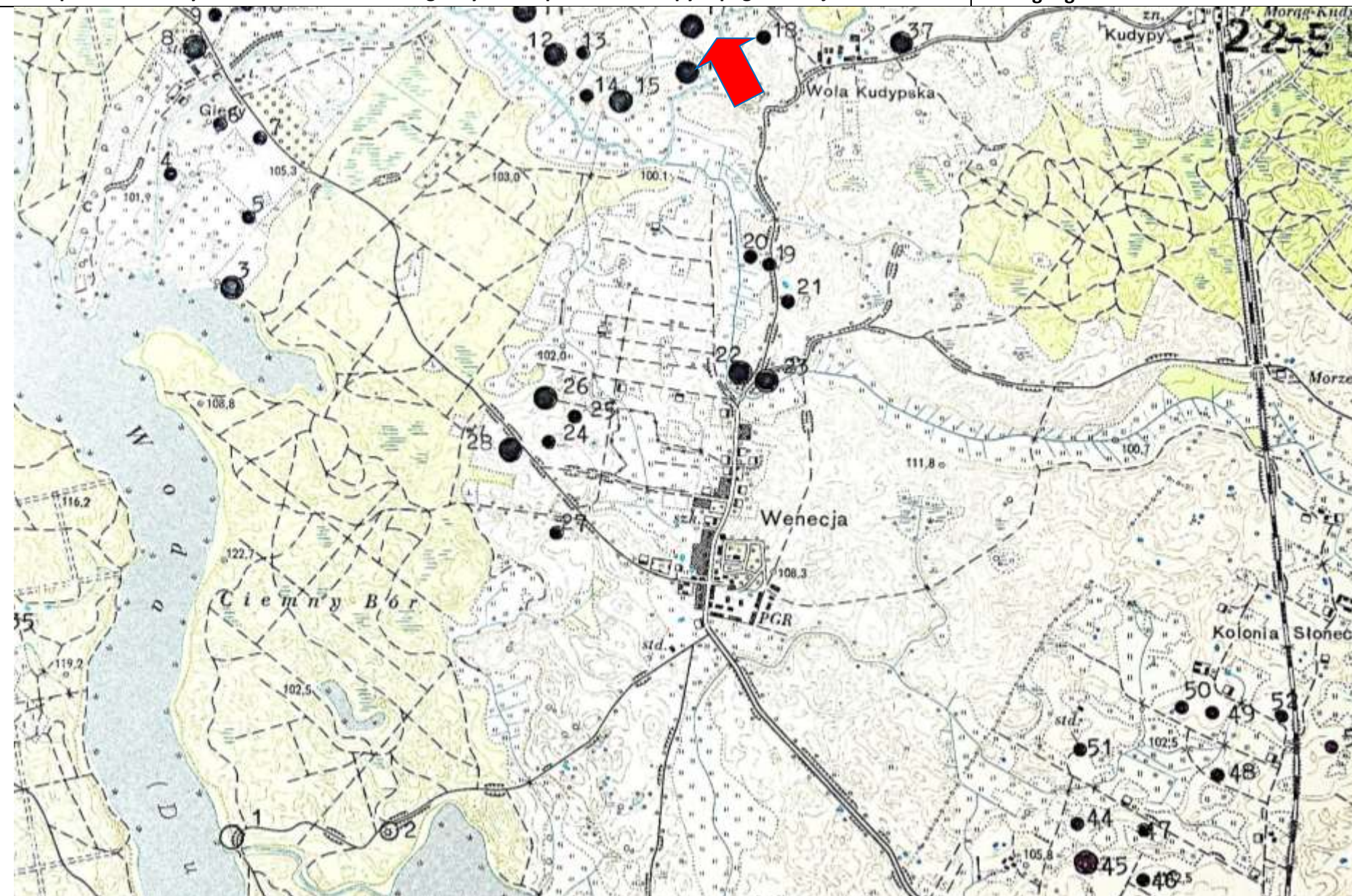
ślad osadniczy, ślad osadniczy

2. Czas powstania:

starożytność, nowożytność

8. Mapa z zaznaczonym stanowiskiem archeologicznym – na podkładzie mapy topograficznej 1 : 25 000

Dane geograficzne : tak



3. Miejscowość:

Wenećja

4. Adres – AZP

22-55

Nr na obszarze
AZP:

17

Nr w obrębie
miejscowości:

9

5. Przynależność
administracyjna:

Województwo:

warmińsko-
mazurskie

Powiat:

ostródzki

Gmina:

Morąg

6. Formy ochrony:

7. Opracowanie
karty adresowej
(autor i data):

Artur Michalak
16/10/2017

KARTA ADRESOWA ZABYTKU NIERUCHOMEGO - Stanowisko archeologiczne

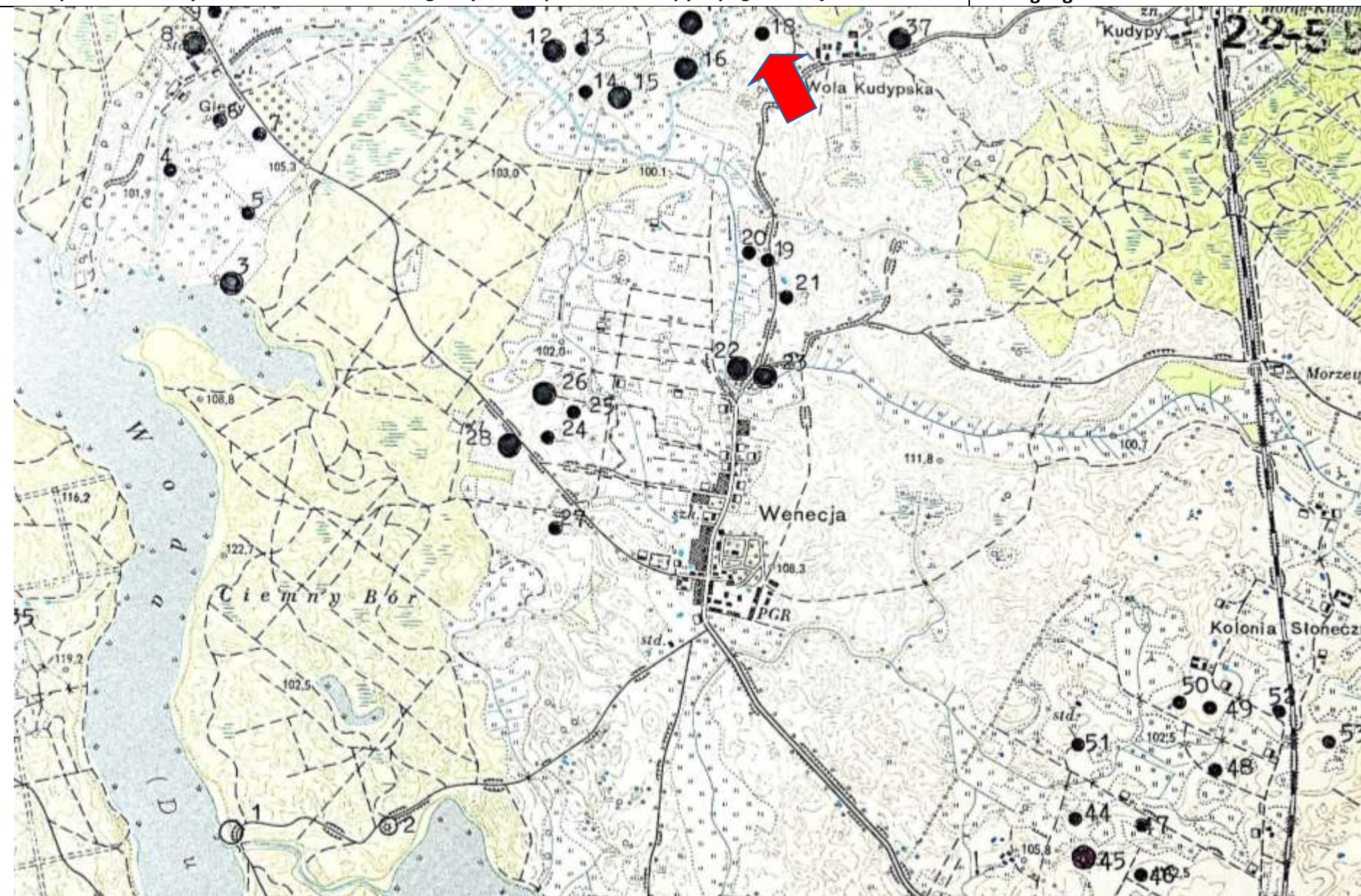
| | |
|------------------------------|------------------------------------|
| 1. Nazwa : ślad osadniczy | 2. Czas powstania: starożytność |
|------------------------------|------------------------------------|

3. Miejscowość:
Wenecja

4. Adres – AZP
22-55

8. Mapa z zaznaczonym stanowiskiem archeologicznym – na podkładzie mapy topograficznej 1 : 25 000

Dane geograficzne : **tak**



Nr na obszarze
AZP:

18

Nr w obrębie
miejscowości:

10

5. Przynależność
administracyjna:

Województwo:

**warmińsko-
mazurskie**

Powiat:

ostródzki

Gmina:

Morąg

6. Formy ochrony:

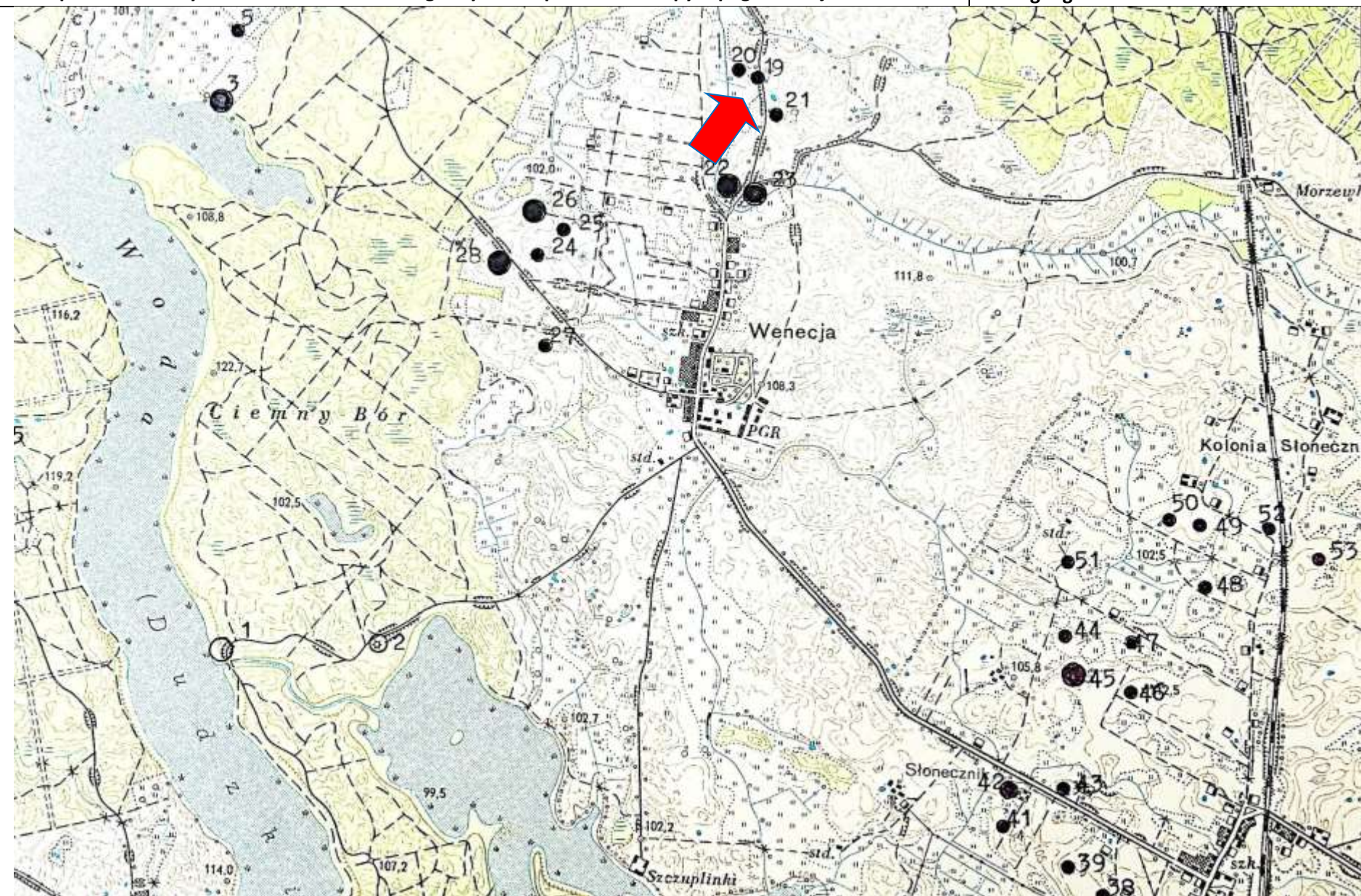
7. Opracowanie
karty adresowej
(autor i data):

**Artur Michalak
16/10/2017**

KARTA ADRESOWA ZABYTKU NIERUCHOMEGO - Stanowisko archeologiczne

| | |
|---------------------------------------------------------------------------------------------------|---------------------|
| 1. Nazwa : | 2. Czas powstania: |
| ślad osadniczy | późne średniowiecze |
| 8. Mapa z zaznaczonym stanowiskiem archeologicznym – na podkładzie mapy topograficznej 1 : 25 000 | |

Dane geograficzne : **tak**



3. Miejscowość:
Wenećja

4. Adres – AZP
22-55

Nr na obszarze AZP:
19
Nr w obrębie miejscowości:
11

5. Przynależność administracyjna:

Województwo:

warmińsko-mazurskie

Powiat:

ostródzki

Gmina:

Morać

6. Formy ochrony:

7. Opracowanie karty adresowej (autor i data):

**Artur Michałak
16/10/2017**

KARTA ADRESOWA ZABYTKU NIERUCHOMEGO - Stanowisko archeologiczne

1. Nazwa :

2. Czas powstania:

ślad osadniczy

późne średniowiecze

8. Mapa z zaznaczonym stanowiskiem archeologicznym – na podkładzie mapy topograficznej 1 : 25 000

Dane geograficzne : **tak**

3. Miejscowość:

Wenecja

4. Adres – AZP

22-55

Nr na obszarze AZP:

20

Nr w obrębie miejscowości:

12

5. Przynależność administracyjna:

Województwo:

warmińsko-mazurskie

Powiat:

ostródzki

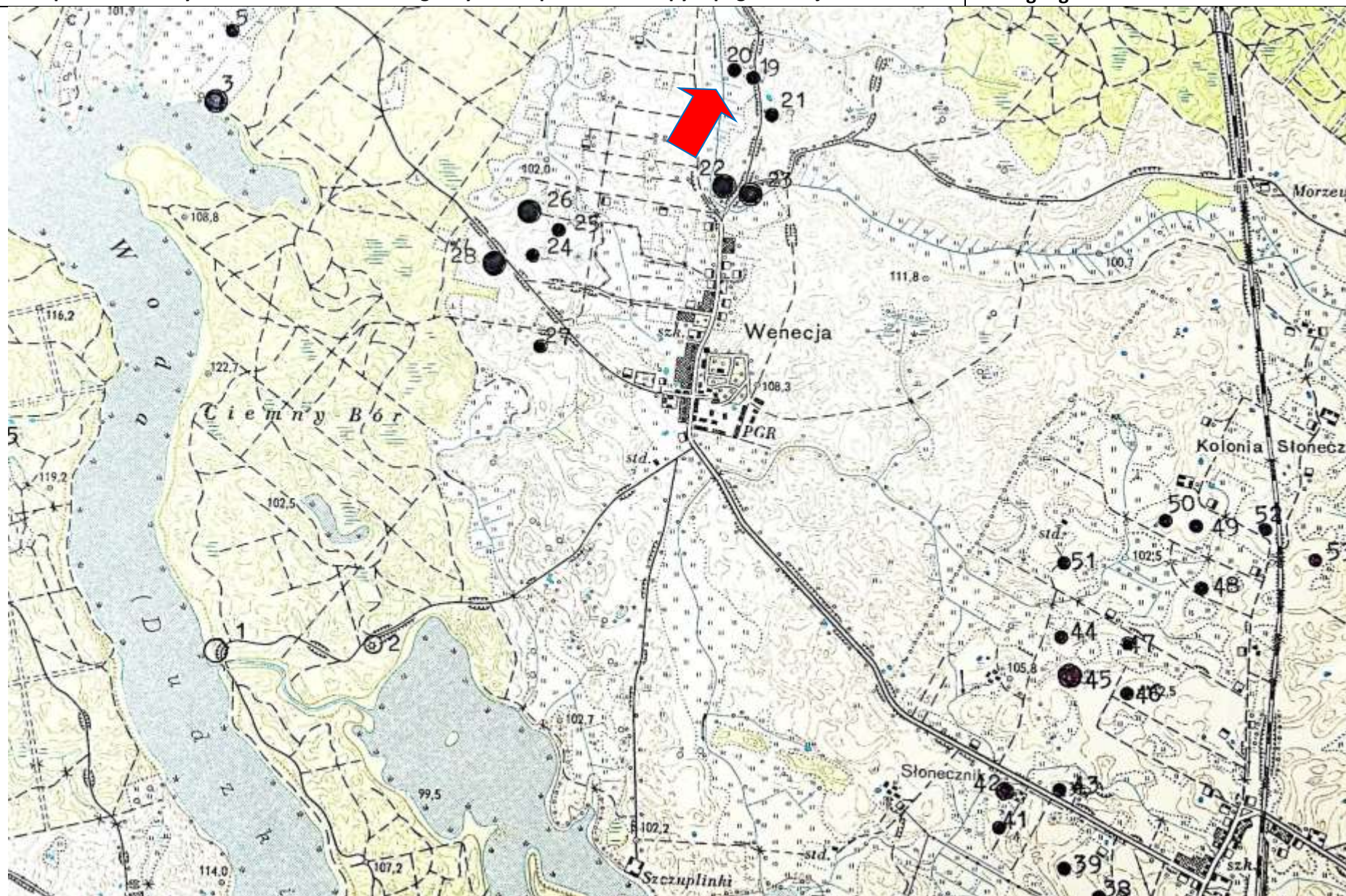
Gmina:

Morąg

6. Formy ochrony:

7. Opracowanie karty adresowej (autor i data):

**Artur Michalak
16/10/2017**



KARTA ADRESOWA ZABYTKU NIERUCHOMEGO - Stanowisko archeologiczne

1. Nazwa :

2. Czas powstania:

ślad osadniczy

nowożytność

8. Mapa z zaznaczonym stanowiskiem archeologicznym – na podkładzie mapy topograficznej 1 : 25 000

Dane geograficzne : **tak**

3. Miejscowość:

Wenecja

4. Adres – AZP

22-55

Nr na obszarze
AZP:

21

Nr w obrębie
miejscowości:

13

5. Przynależność
administracyjna:

Województwo:

**warmińsko-
mazurskie**

Powiat:

ostródzki

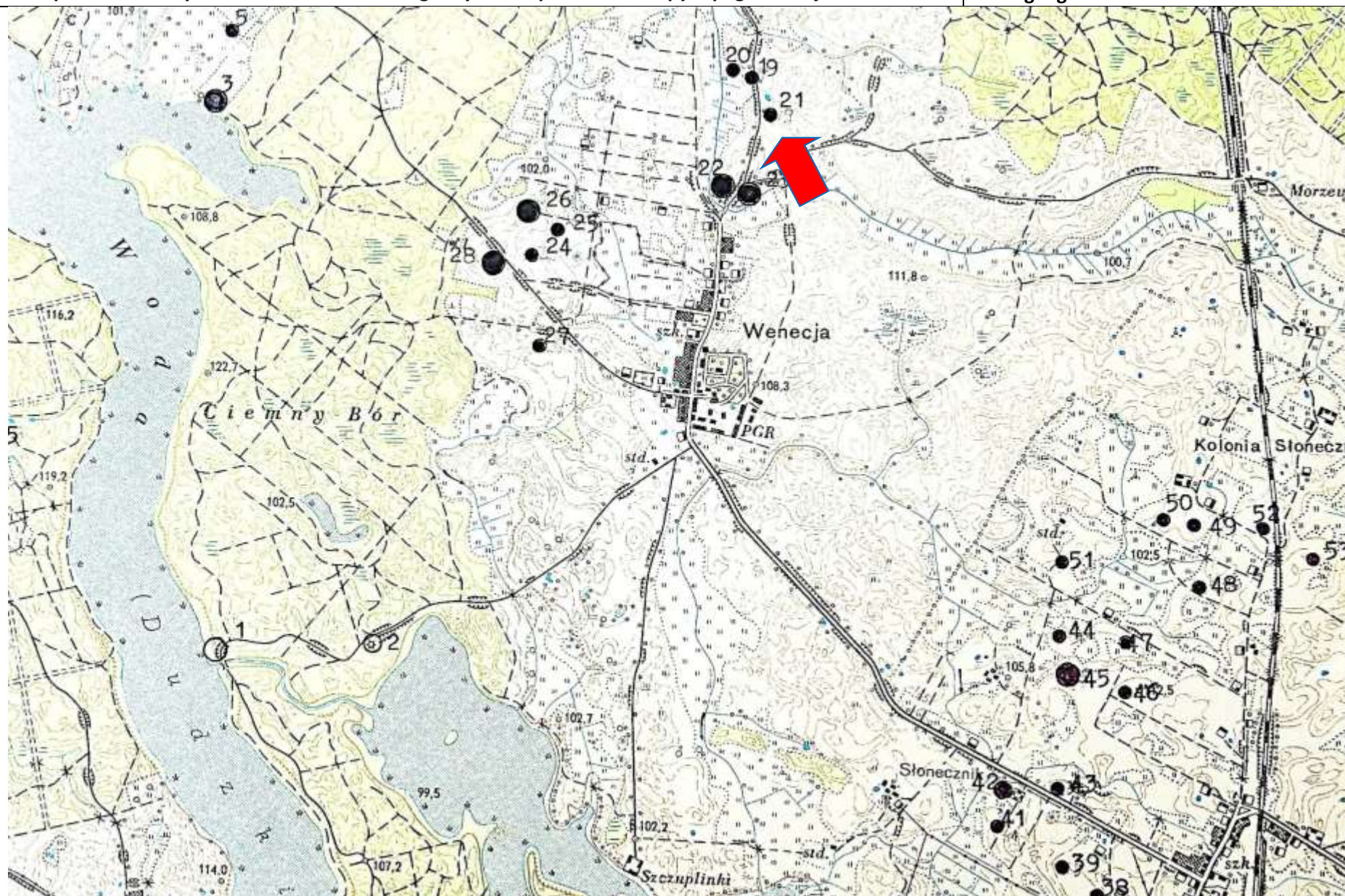
Gmina:

Morąg

6. Formy ochrony:

7. Opracowanie
karty adresowej
(autor i data):

**Artur Michalak
16/10/2017**



KARTA ADRESOWA ZABYTKU NIERUCHOMEGO - Stanowisko archeologiczne

1. Nazwa :

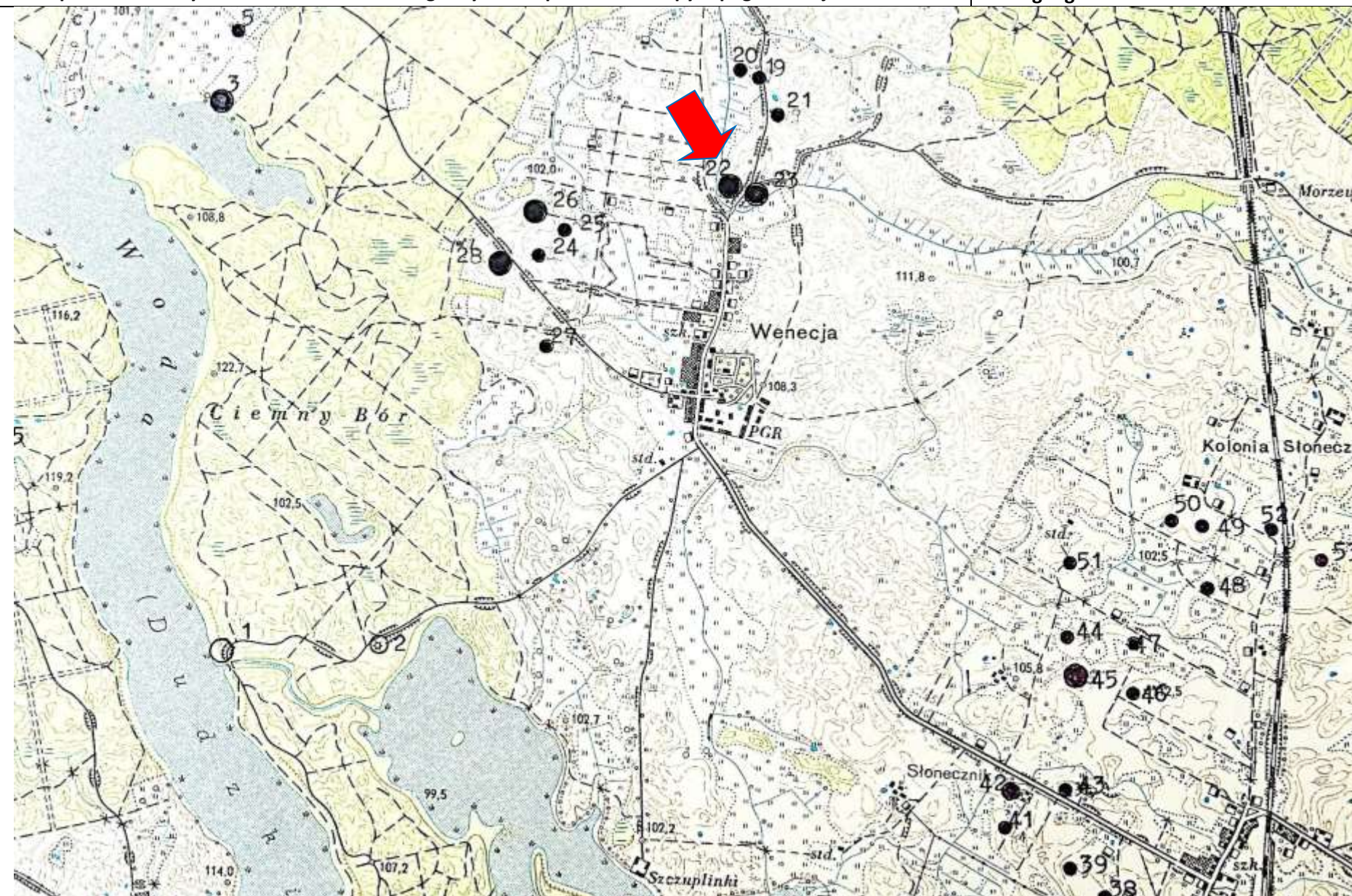
osada

2. Czas powstania:

późne średniowiecze

8. Mapa z zaznaczonym stanowiskiem archeologicznym – na podkładzie mapy topograficznej 1 : 25 000

Dane geograficzne : **tak**



3. Miejscowość:

Wenećja

4. Adres – AZP

22-55

Nr na obszarze
AZP:

22

Nr w obrębie
miejscowości:

14

5. Przynależność
administracyjna:

Województwo:

warmińsko-
mazurskie

Powiat:

ostródzki

Gmina:

Morąg

6. Formy ochrony:

7. Opracowanie
karty adresowej
(autor i data):

Artur Michalak
16/10/2017

KARTA ADRESOWA ZABYTKU NIERUCHOMEGO - Stanowisko archeologiczne

1. Nazwa :

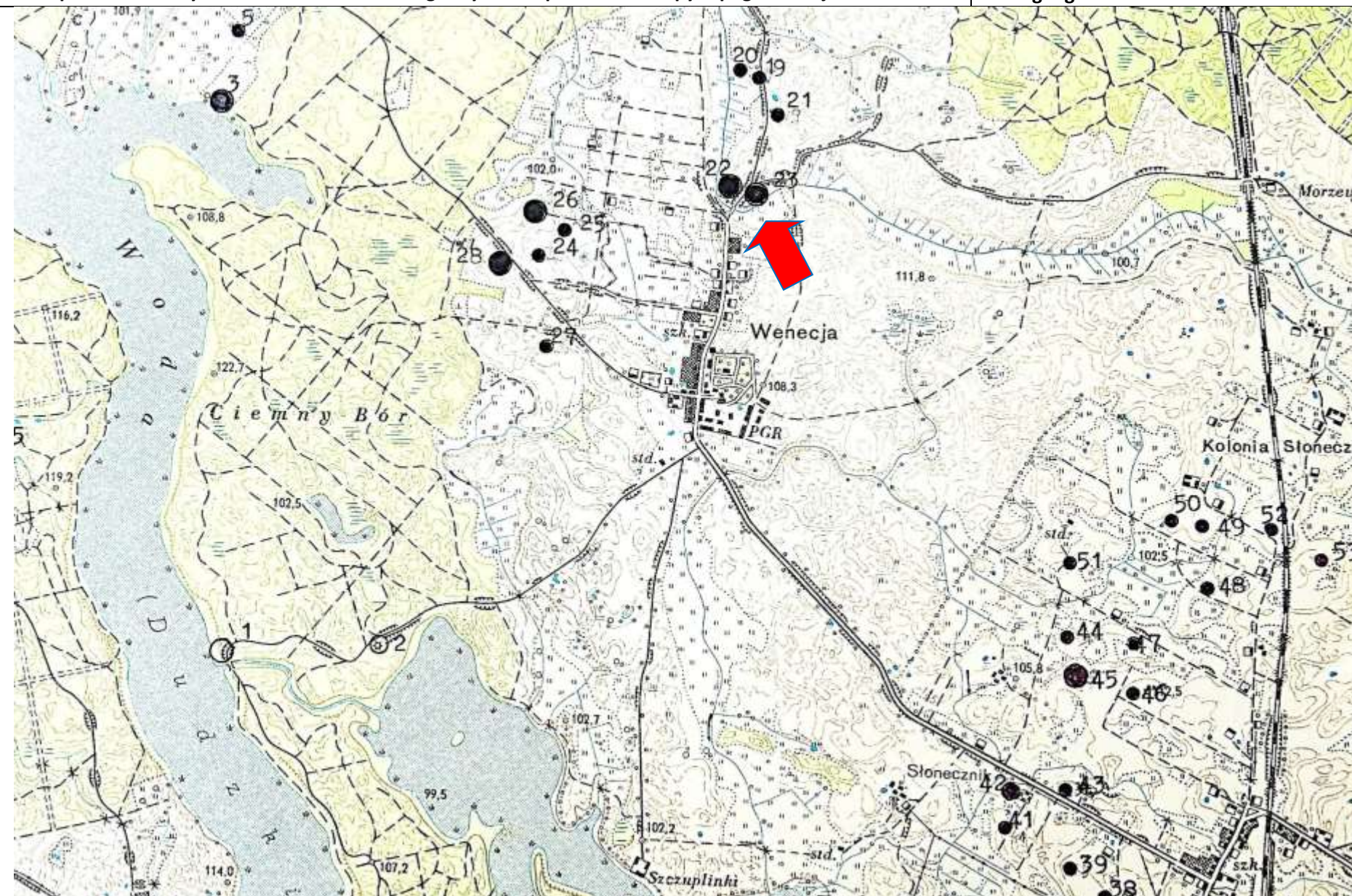
osada

2. Czas powstania:

późne średniowiecze

8. Mapa z zaznaczonym stanowiskiem archeologicznym – na podkładzie mapy topograficznej 1 : 25 000

Dane geograficzne : **tak**



3. Miejscowość:

Wenećja

4. Adres – AZP

22-55

Nr na obszarze AZP:

23

Nr w obrębie miejscowości:

15

5. Przynależność administracyjna:

Województwo:

warmińsko-mazurskie

Powiat:

ostródzki

Gmina:

Morąg

6. Formy ochrony:

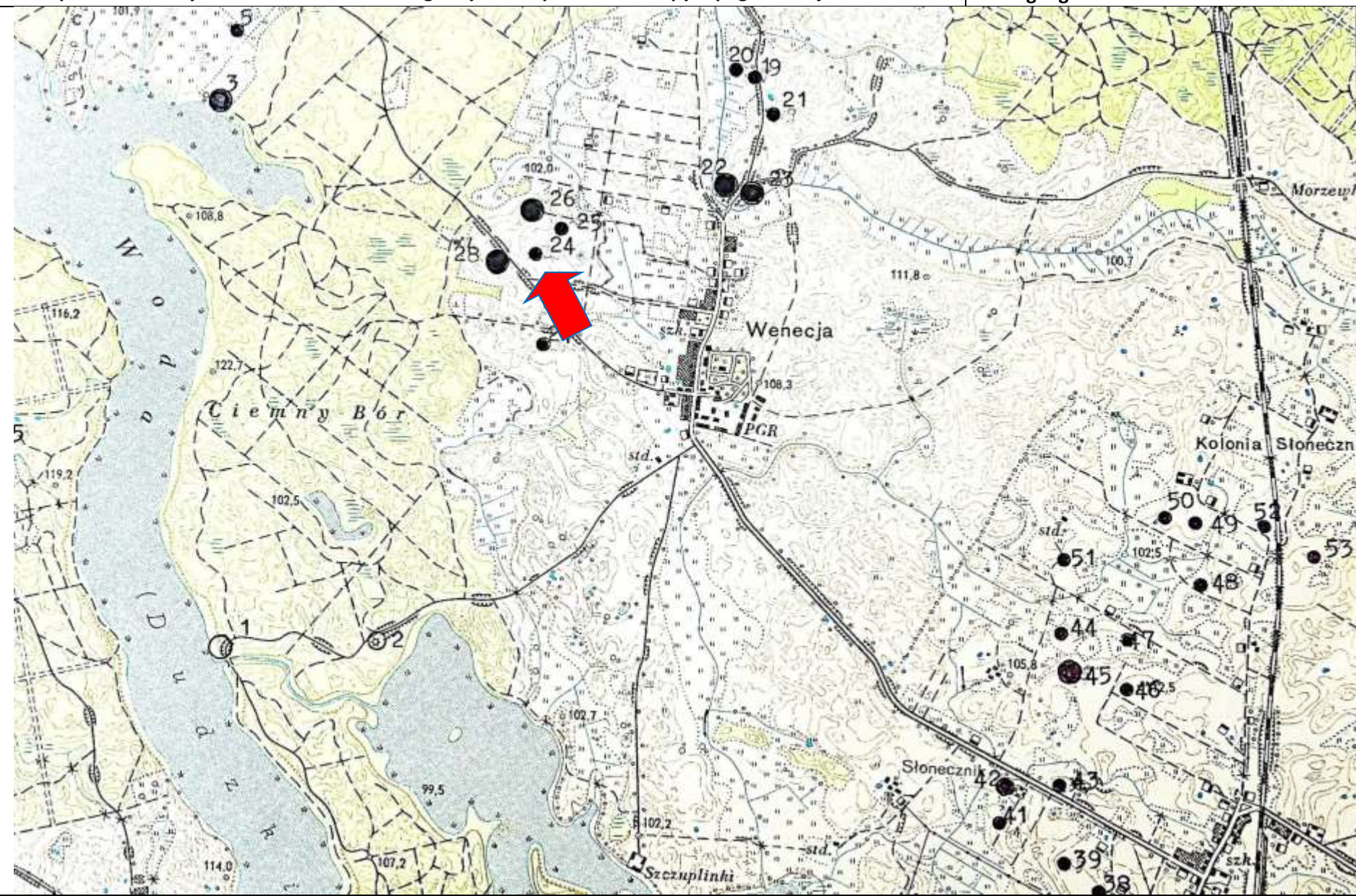
7. Opracowanie karty adresowej (autor i data):

Artur Michalak
16/10/2017

KARTA ADRESOWA ZABYTKU NIERUCHOMEGO - Stanowisko archeologiczne

| | |
|---------------------------------------------------------------------------------------------------|--------------------|
| 1. Nazwa : | 2. Czas powstania: |
| ślad osadniczy | nowożytność |
| 8. Mapa z zaznaczonym stanowiskiem archeologicznym – na podkładzie mapy topograficznej 1 : 25 000 | |

Dane geograficzne : **tak**



3. Miejscowość:
Wenećja

4. Adres – AZP
22-55

Nr na obszarze AZP:
24
Nr w obrębie miejscowości:
16

5. Przynależność administracyjna:
Województwo:
warmińsko-mazurskie

Powiat:
ostródzki

Gmina:
Morąg

6. Formy ochrony:

7. Opracowanie karty adresowej (autor i data):

**Artur Michalak
16/10/2017**

KARTA ADRESOWA ZABYTKU NIERUCHOMEGO - Stanowisko archeologiczne

1. Nazwa :

2. Czas powstania:

ślad osadniczy

późne średniowiecze

8. Mapa z zaznaczonym stanowiskiem archeologicznym – na podkładzie mapy topograficznej 1 : 25 000

Dane geograficzne : **tak**

3. Miejscowość:

Wenecja

4. Adres – AZP

22-55

Nr na obszarze AZP:

25

Nr w obrębie miejscowości:

27

5. Przynależność administracyjna:

Województwo:

warmińsko-mazurskie

Powiat:

ostródzki

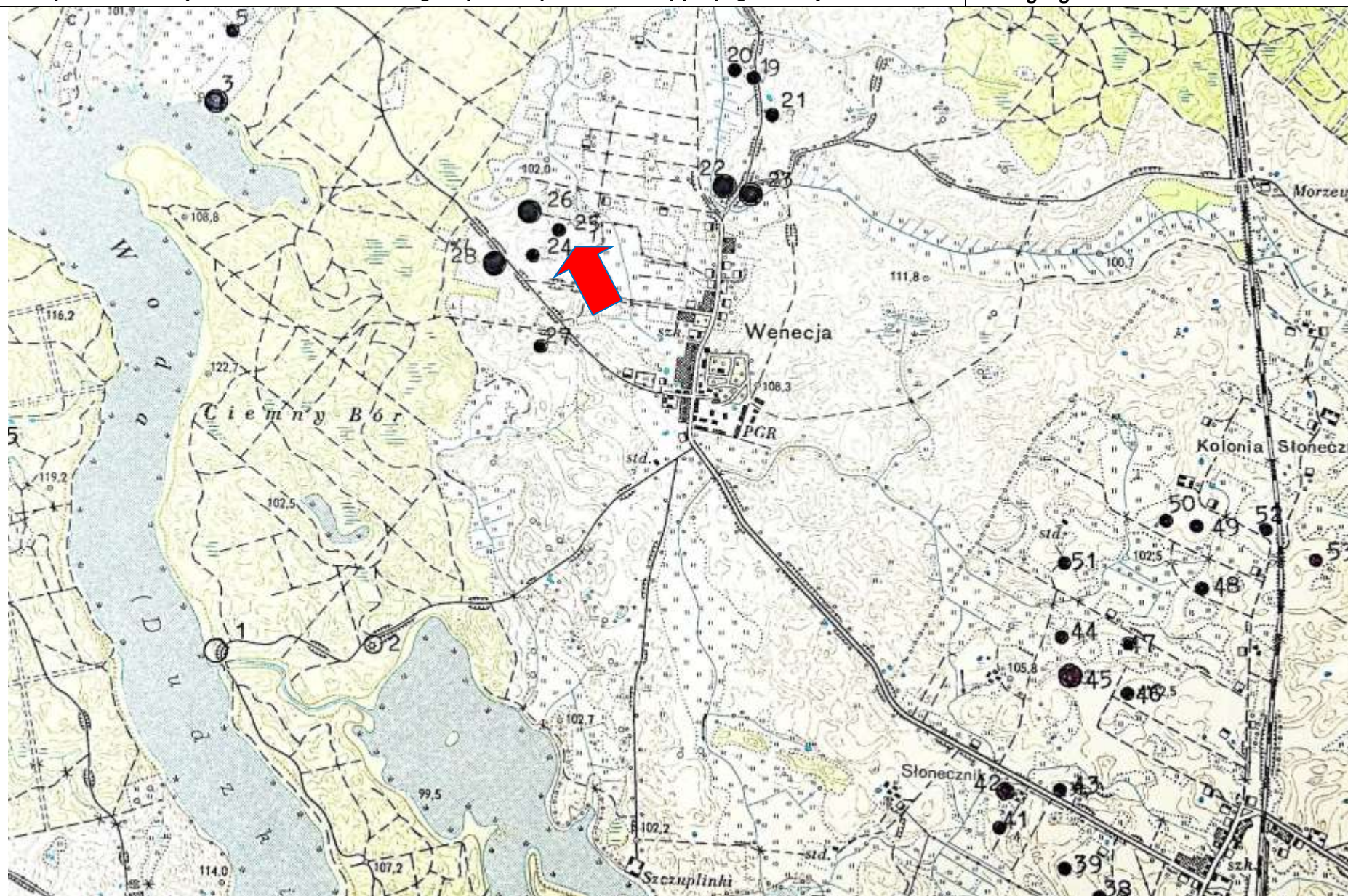
Gmina:

Morąg

6. Formy ochrony:

7. Opracowanie karty adresowej (autor i data):

**Artur Michalak
16/10/2017**



KARTA ADRESOWA ZABYTKU NIERUCHOMEGO - Stanowisko archeologiczne

1. Nazwa :

2. Czas powstania:

ślad osadniczy

wczesna epoka żelaza

8. Mapa z zaznaczonym stanowiskiem archeologicznym – na podkładzie mapy topograficznej 1 : 25 000

Dane geograficzne : **tak**

3. Miejscowość:

Wenecja

4. Adres – AZP

22-55

Nr na obszarze AZP:

26

Nr w obrębie miejscowości:

28

5. Przynależność administracyjna:

Województwo:

warmińsko-mazurskie

Powiat:

ostródzki

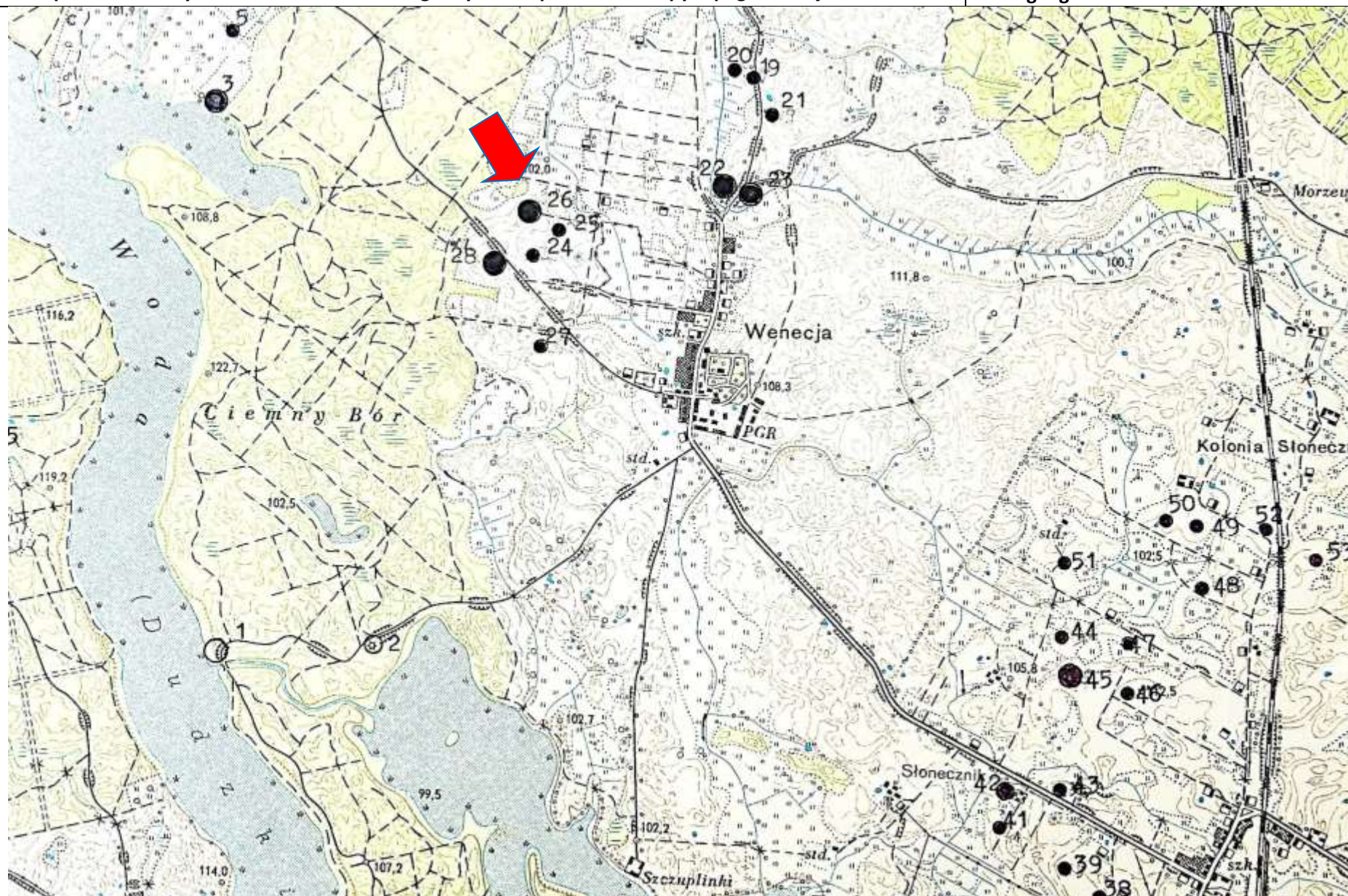
Gmina:

Morąg

6. Formy ochrony:

7. Opracowanie karty adresowej (autor i data):

**Artur Michalak
16/10/2017**



KARTA ADRESOWA ZABYTKU NIERUCHOMEGO - Stanowisko archeologiczne

1. Nazwa :

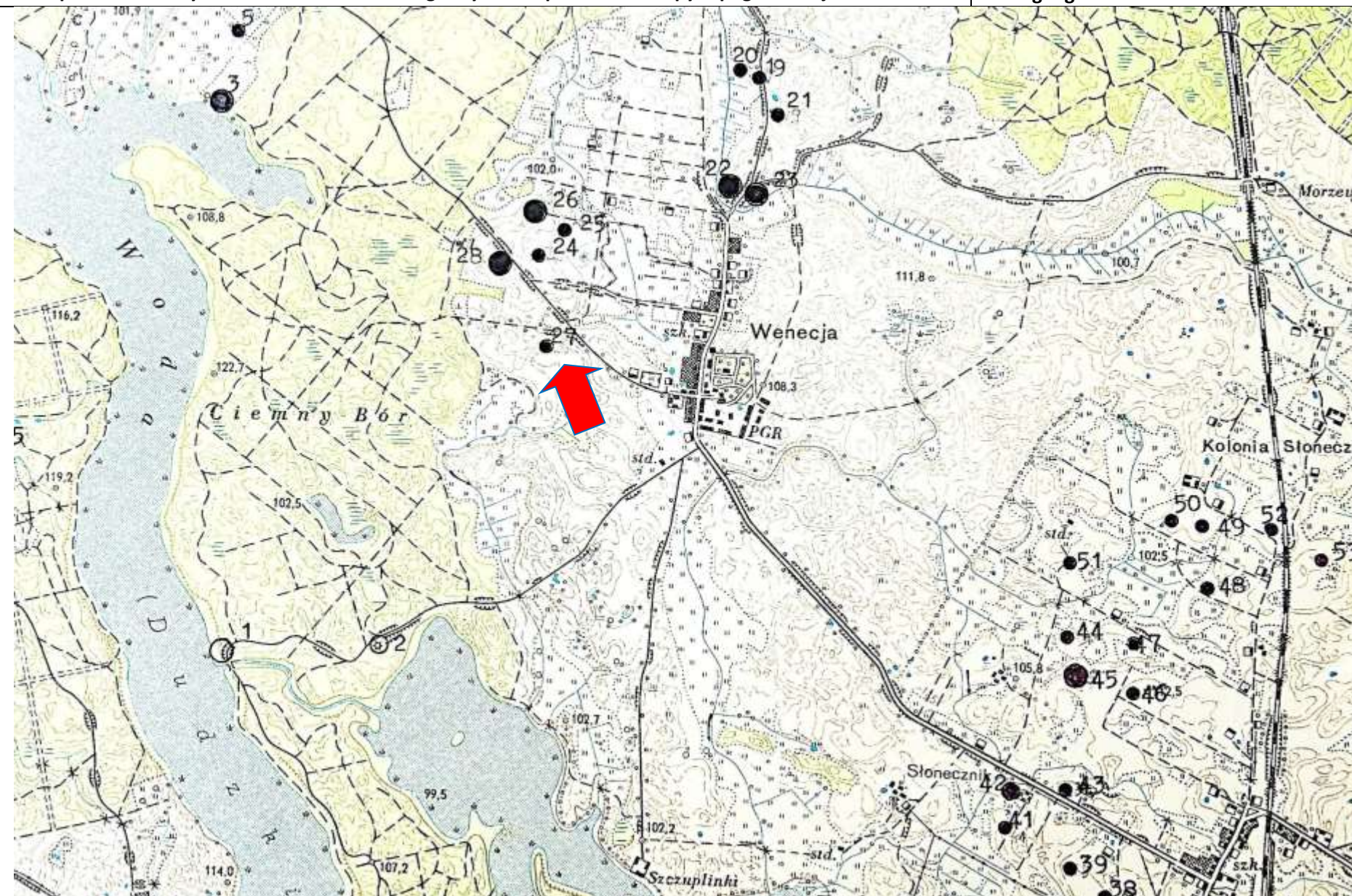
2. Czas powstania:

ślad osadniczy

późne średniowiecze

8. Mapa z zaznaczonym stanowiskiem archeologicznym – na podkładzie mapy topograficznej 1 : 25 000

Dane geograficzne : **tak**



3. Miejscowość:
Wenećja

4. Adres – AZP
22-55

Nr na obszarze
AZP:
27
Nr w obrębie
miejscowości:
19

5. Przynależność
administracyjna:

Województwo:

warmińsko-
mazurskie

Powiat:

ostródzki

Gmina:

Morać

6. Formy ochrony:

7. Opracowanie
karty adresowej
(autor i data):

Artur Michałak
16/10/2017

KARTA ADRESOWA ZABYTKU NIERUCHOMEGO - Stanowisko archeologiczne

1. Nazwa :

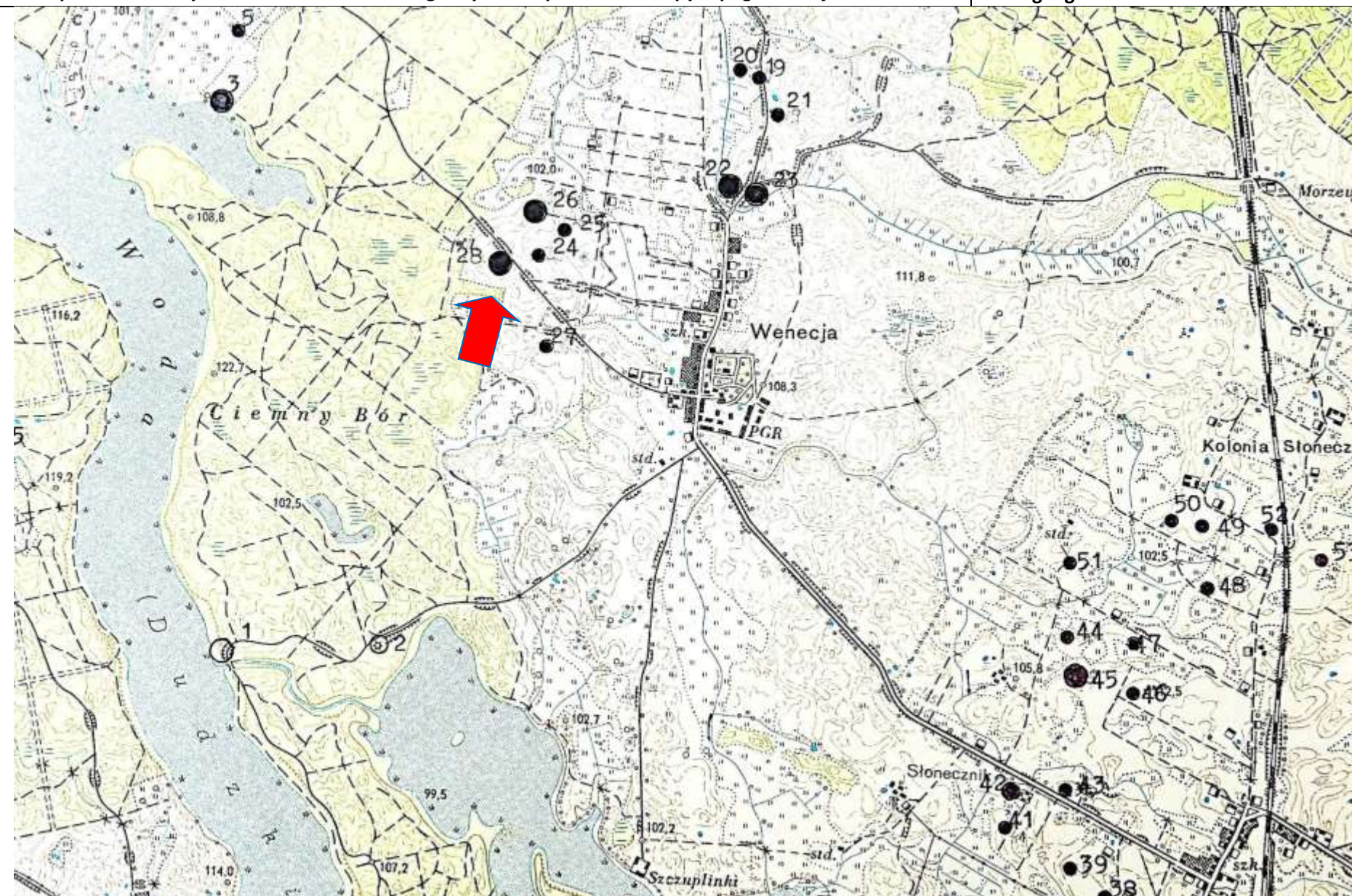
ślad osadniczy

2. Czas powstania:

nowożytność

8. Mapa z zaznaczonym stanowiskiem archeologicznym – na podkładzie mapy topograficznej 1 : 25 000

Dane geograficzne : **tak**



3. Miejscowość:

Wenećja

4. Adres – AZP

22-55

Nr na obszarze AZP:

28

Nr w obrębie miejscowości:

20

5. Przynależność administracyjna:

Województwo:

warmińsko-mazurskie

Powiat:

ostródzki

Gmina:

Morąg

6. Formy ochrony:

7. Opracowanie karty adresowej (autor i data):

**Artur Michalak
16/10/2017**

KARTA ADRESOWA ZABYTKU NIERUCHOMEGO - Stanowisko archeologiczne

1. Nazwa :

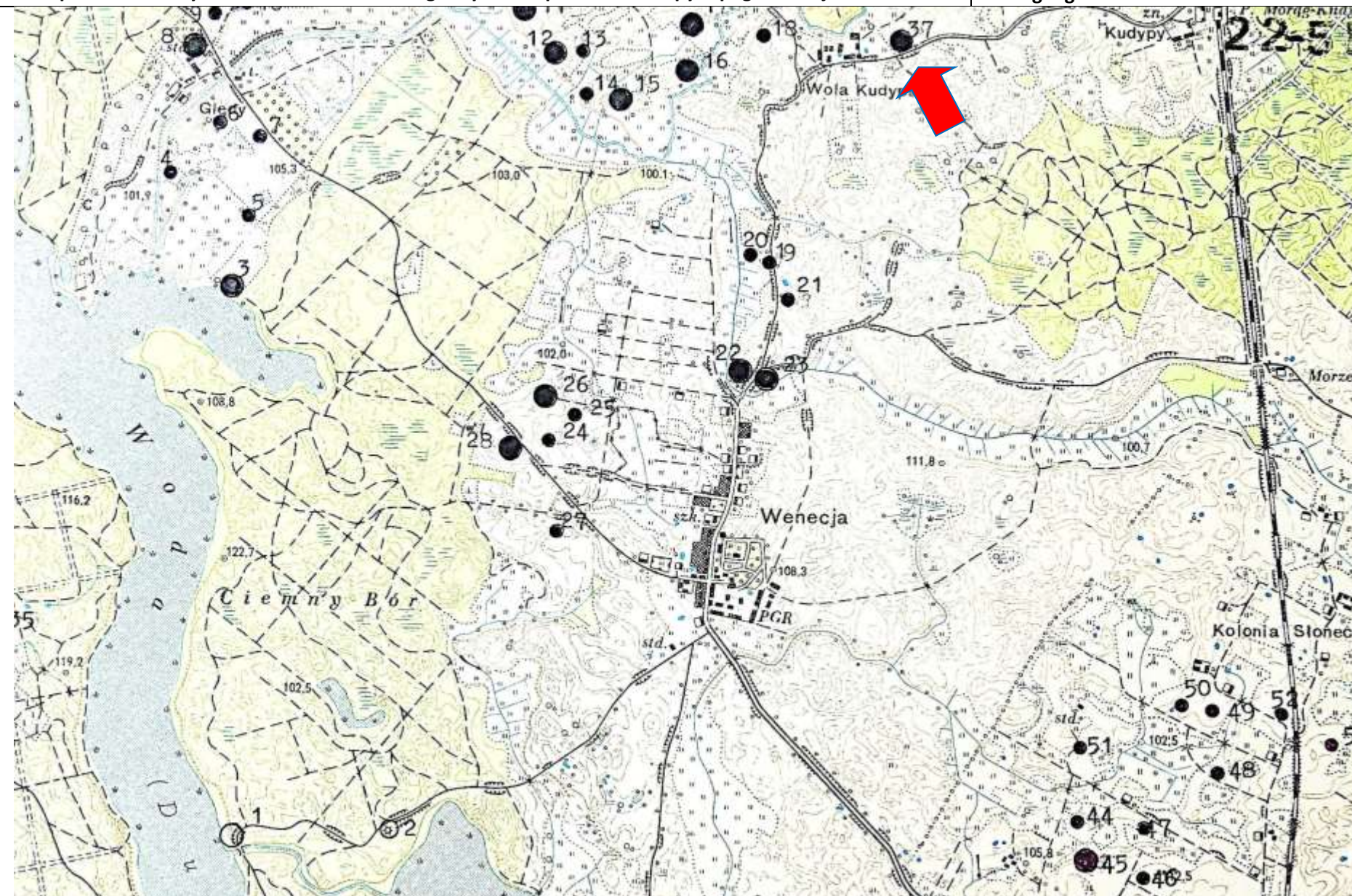
osada

2. Czas powstania:

późne średniowiecze

8. Mapa z zaznaczonym stanowiskiem archeologicznym – na podkładzie mapy topograficznej 1 : 25 000

Dane geograficzne : **tak**



3. Miejscowość:
Kudypy

4. Adres – AZP
22-55

Nr na obszarze
AZP:
37
Nr w obrębie
miejscowości:
1

5. Przynależność
administracyjna:

Województwo:

**warmińsko-
mazurskie**

Powiat:

ostródzki

Gmina:

Morąg

6. Formy ochrony:

7. Opracowanie
karty adresowej
(autor i data):

**Artur Michalak
16/10/2017**

KARTA ADRESOWA ZABYTKU NIERUCHOMEGO - Stanowisko archeologiczne

3. Miejscowość:
Słonecznik

1. Nazwa :

2. Czas powstania:

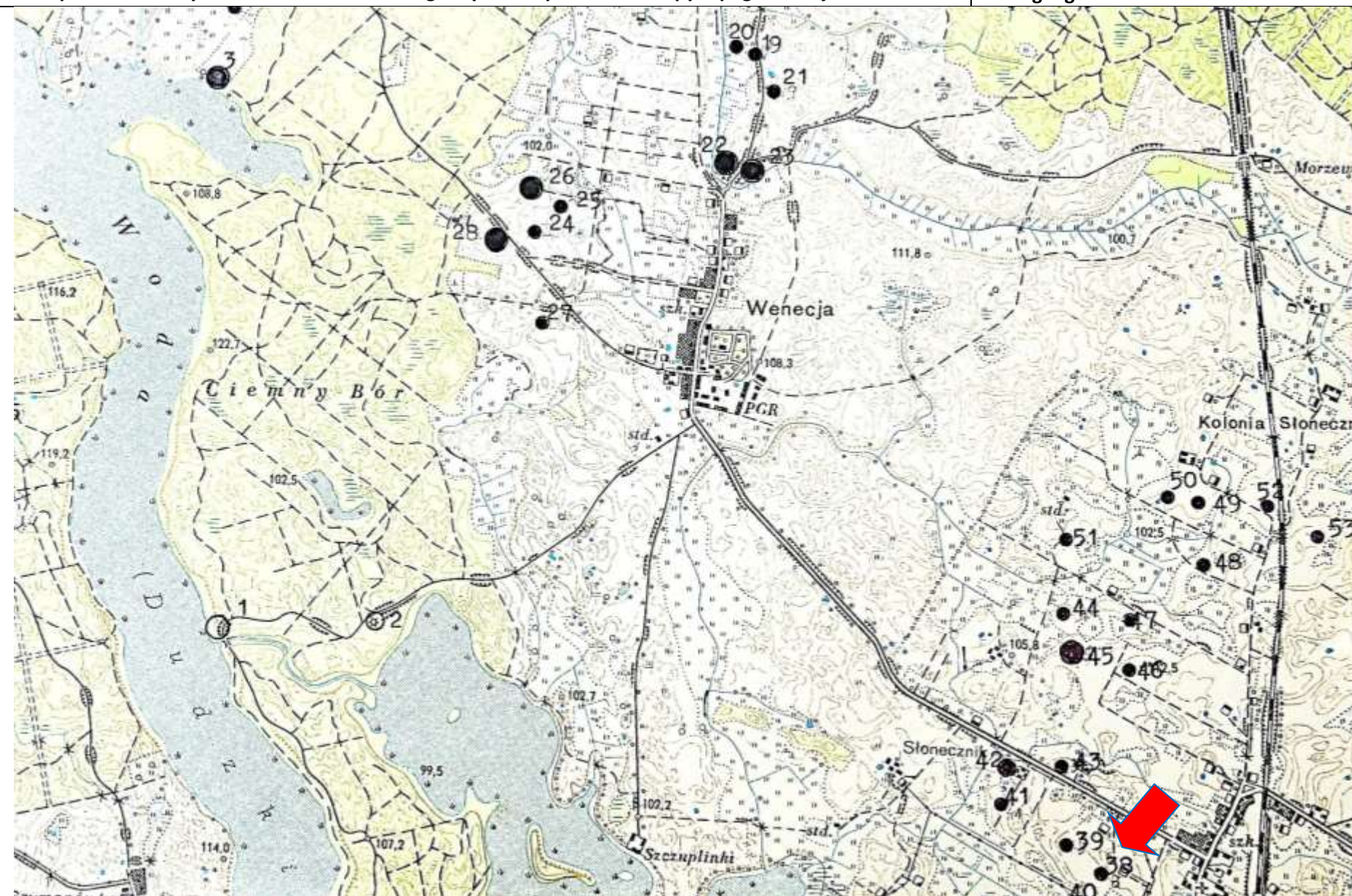
ślad osadniczy

późne średniowiecze

4. Adres – AZP
22-55

8. Mapa z zaznaczonym stanowiskiem archeologicznym – na podkładzie mapy topograficznej 1 : 25 000

Dane geograficzne : **tak**



Nr na obszarze
AZP:
38
Nr w obrębie
miejscowości:
1

5. Przynależność
administracyjna:

Województwo:

warmińsko-
mazurskie

Powiat:

ostródzki

Gmina:

Morąg

6. Formy ochrony:

7. Opracowanie
karty adresowej
(autor i data):

Artur Michalak
16/10/2017

KARTA ADRESOWA ZABYTKU NIERUCHOMEGO - Stanowisko archeologiczne

3. Miejscowość:
Słonecznik

1. Nazwa :

2. Czas powstania:

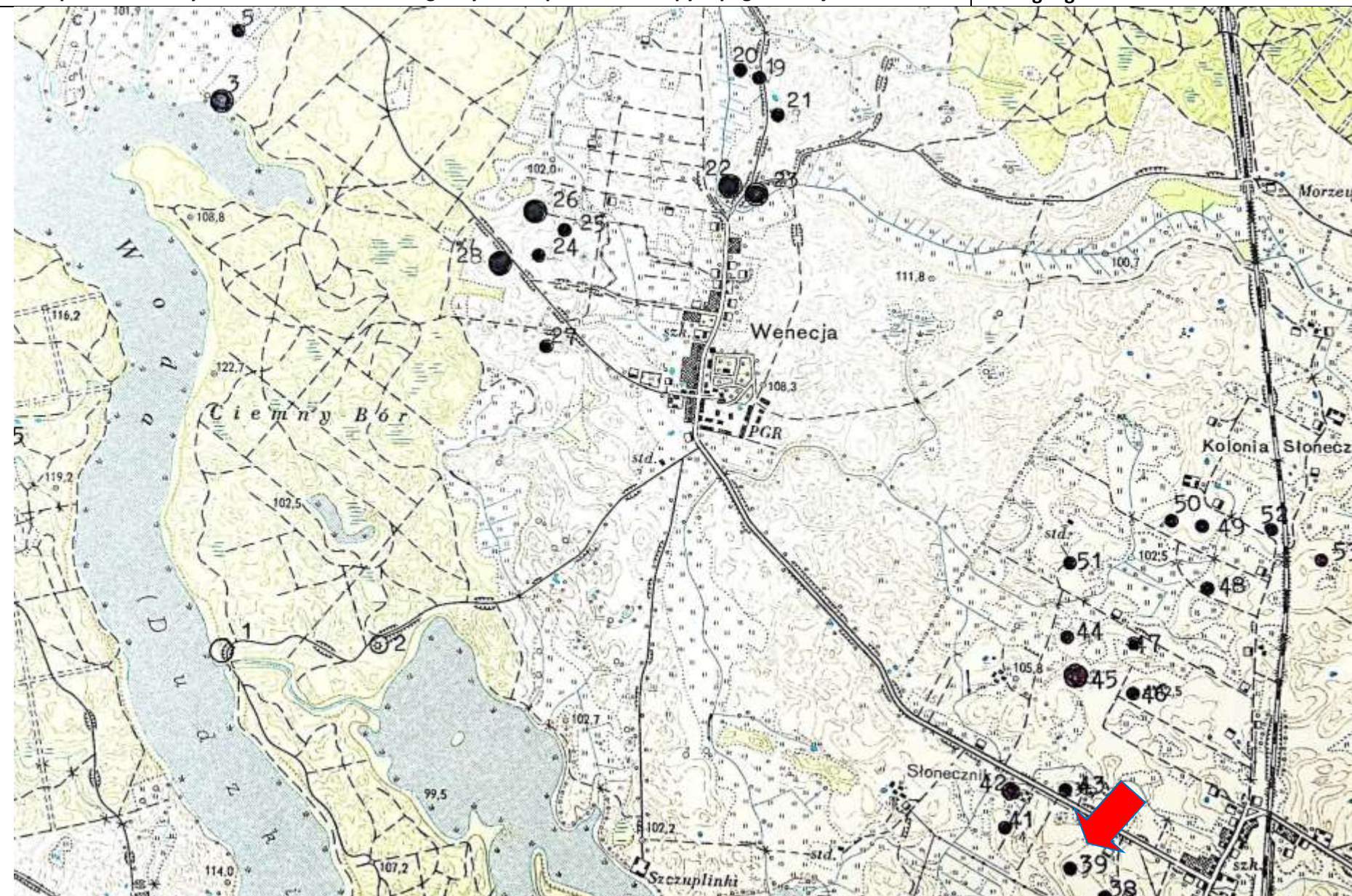
ślad osadniczy

późne średniowiecze

4. Adres – AZP
22-55

8. Mapa z zaznaczonym stanowiskiem archeologicznym – na podkładzie mapy topograficznej 1 : 25 000

Dane geograficzne : **tak**



Nr na obszarze
AZP:

39

Nr w obrębie
miejscowości:

2

5. Przynależność
administracyjna:

Województwo:

**warmińsko-
mazurskie**

Powiat:

ostródzki

Gmina:

Morąg

6. Formy ochrony:

7. Opracowanie
karty adresowej
(autor i data):

**Artur Michalak
16/10/2017**

KARTA ADRESOWA ZABYTKU NIERUCHOMEGO - Stanowisko archeologiczne

3. Miejscowość:
Słonecznik

1. Nazwa :

2. Czas powstania:

ślad osadniczy

nowożytność

4. Adres – AZP

22-55

8. Mapa z zaznaczonym stanowiskiem archeologicznym – na podkładzie mapy topograficznej 1 : 25 000

Dane geograficzne : **tak**

Nr na obszarze
AZP:

40

Nr w obrębie
miejscowości:

3

5. Przynależność
administracyjna:

Województwo:

**warmińsko-
mazurskie**

Powiat:

ostródzki

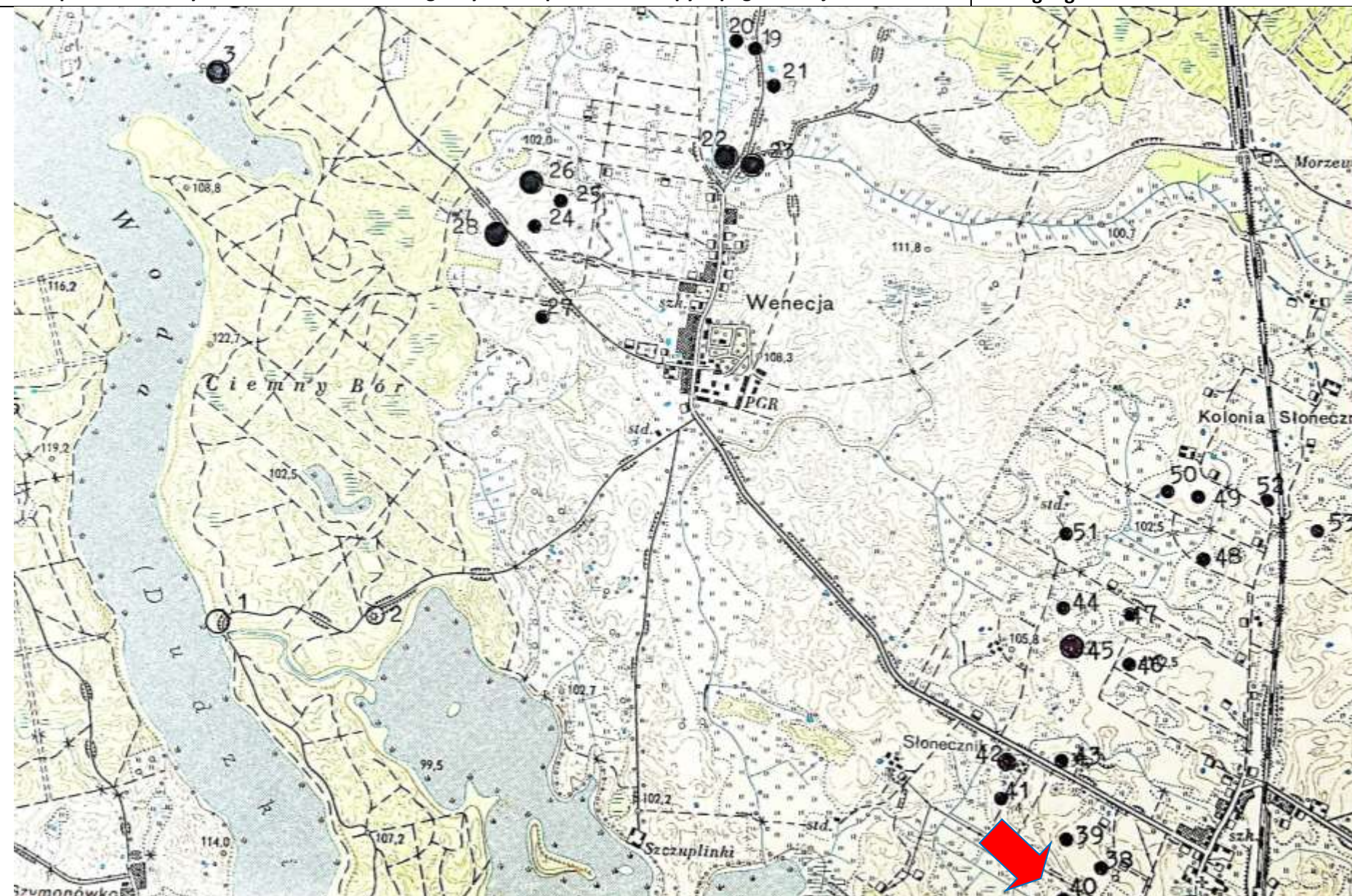
Gmina:

Morąg

6. Formy ochrony:

7. Opracowanie
karty adresowej
(autor i data):

**Artur Michalak
16/10/2017**



KARTA ADRESOWA ZABYTKU NIERUCHOMEGO - Stanowisko archeologiczne

3. Miejscowość:
Słonecznik

1. Nazwa :

2. Czas powstania:

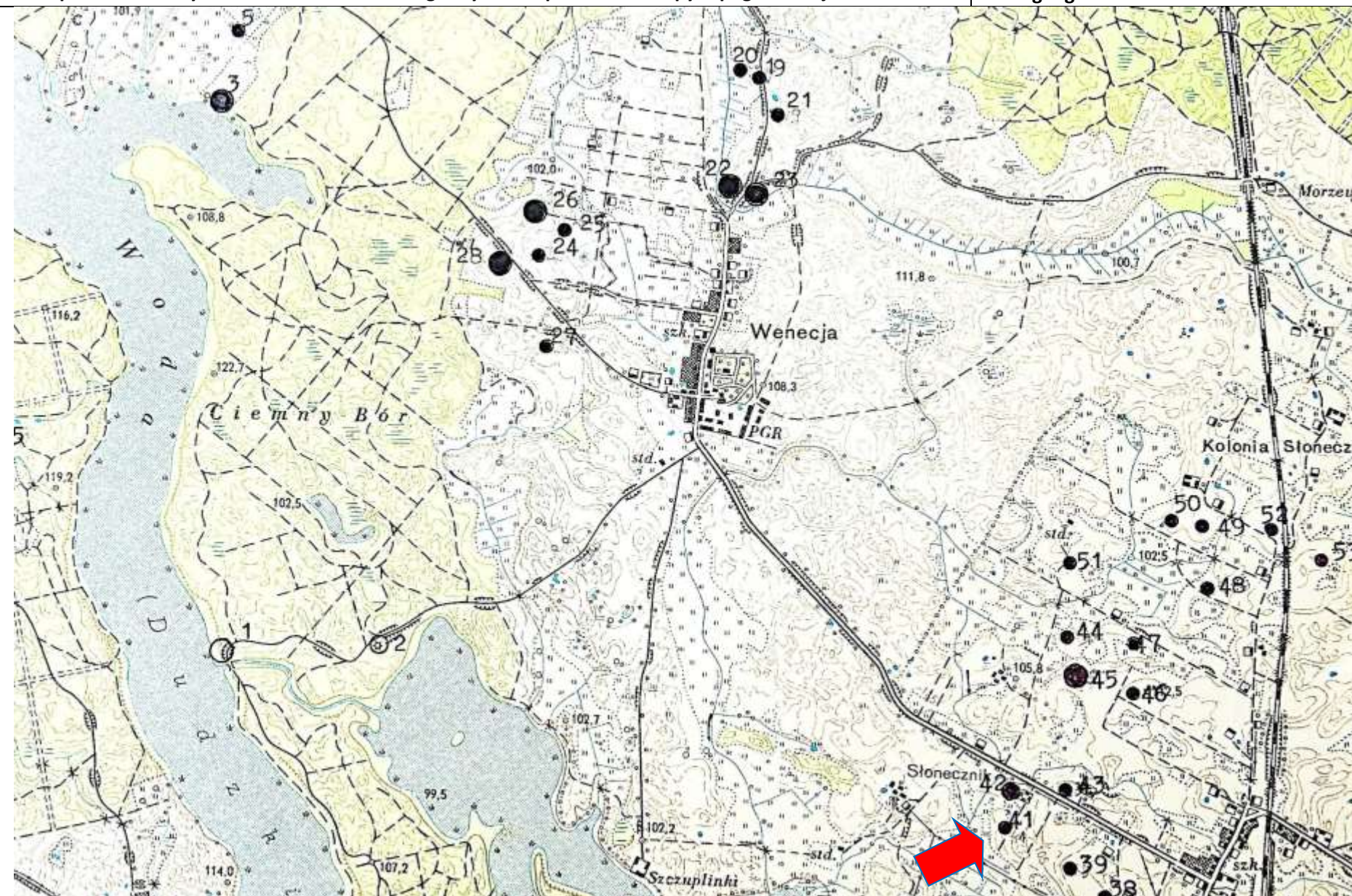
ślad osadniczy

późne średniowiecze

4. Adres – AZP
22-55

8. Mapa z zaznaczonym stanowiskiem archeologicznym – na podkładzie mapy topograficznej 1 : 25 000

Dane geograficzne : **tak**



Nr na obszarze
AZP:

41

Nr w obrębie
miejscowości:

4

5. Przynależność
administracyjna:

Województwo:

**warmińsko-
mazurskie**

Powiat:

ostródzki

Gmina:

Morąg

6. Formy ochrony:

7. Opracowanie
karty adresowej
(autor i data):

**Artur Michalak
16/10/2017**

KARTA ADRESOWA ZABYTKU NIERUCHOMEGO - Stanowisko archeologiczne

3. Miejscowość:
Słonecznik

1. Nazwa :

2. Czas powstania:

ślad osadniczy

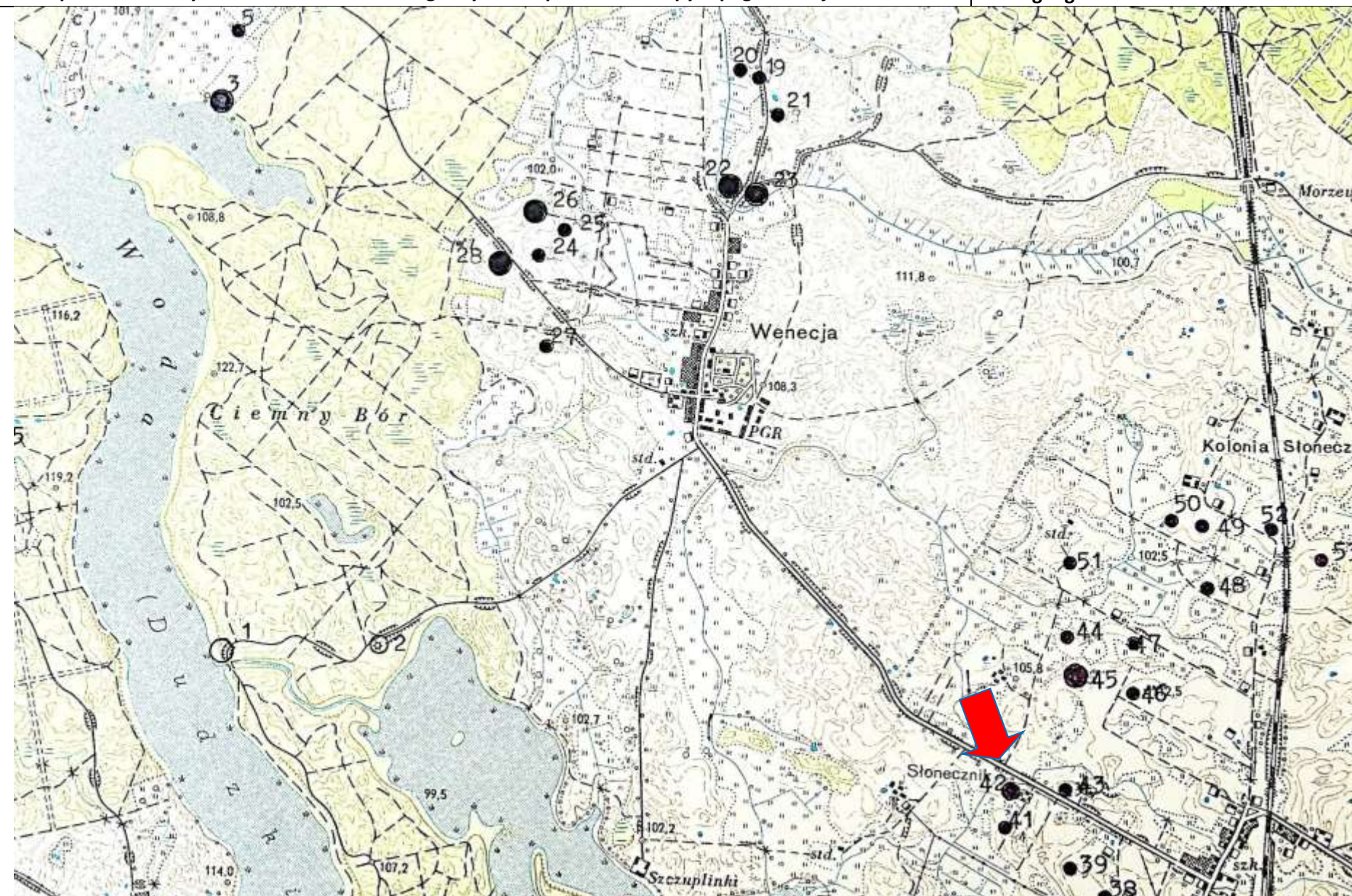
późne średniowiecze

4. Adres – AZP

22-55

8. Mapa z zaznaczonym stanowiskiem archeologicznym – na podkładzie mapy topograficznej 1 : 25 000

Dane geograficzne : **tak**



Nr na obszarze
AZP:

42

Nr w obrębie
miejscowości:

5

5. Przynależność
administracyjna:

Województwo:

warmińsko-
mazurskie

Powiat:

ostródzki

Gmina:

Morąg

6. Formy ochrony:

7. Opracowanie
karty adresowej
(autor i data):

Artur Michalak
16/10/2017

KARTA ADRESOWA ZABYTKU NIERUCHOMEGO - Stanowisko archeologiczne

3. Miejscowość:
Słonecznik

1. Nazwa :

2. Czas powstania:

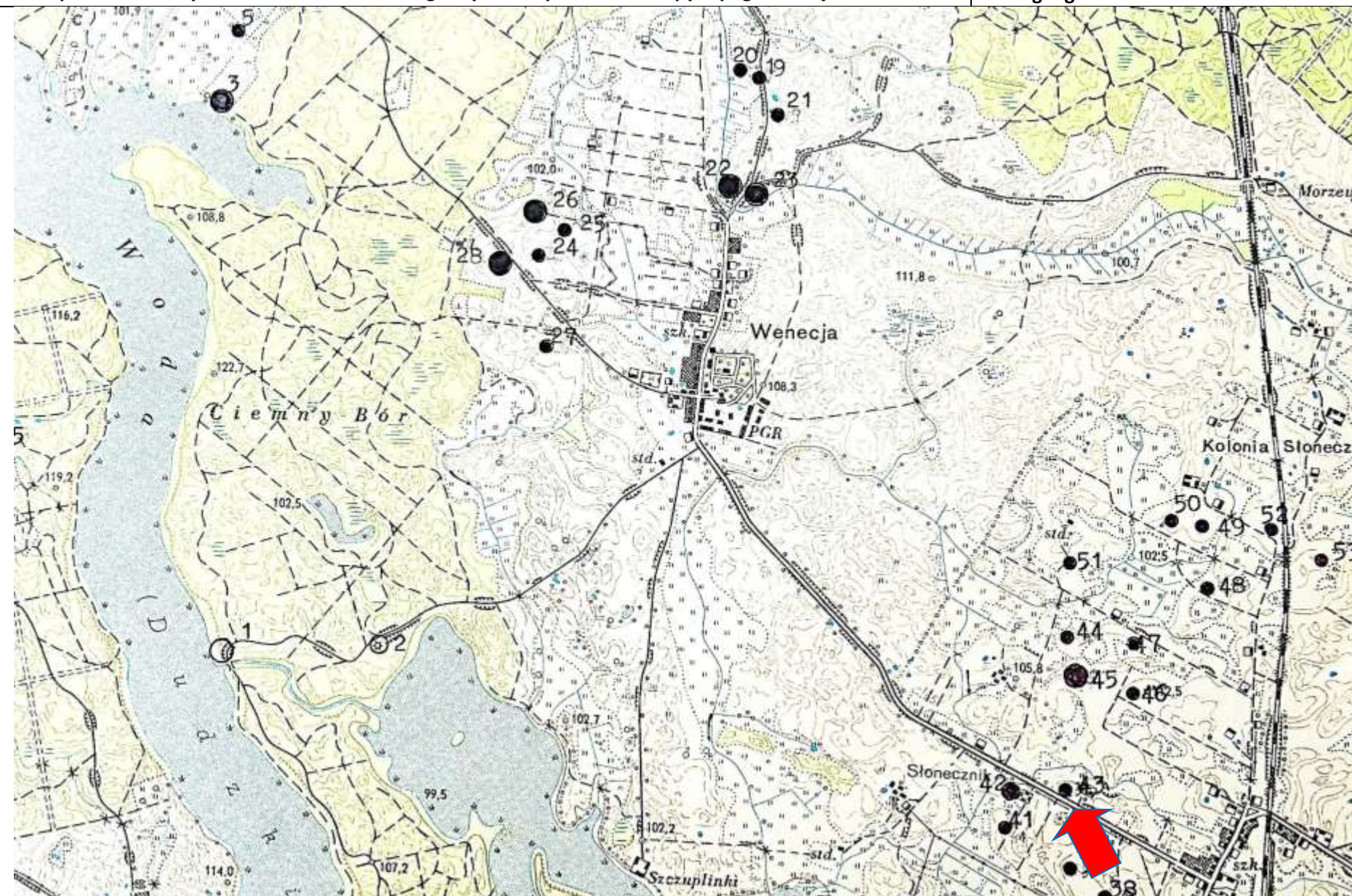
ślad osadniczy

późne średniowiecze

4. Adres – AZP
22-55

8. Mapa z zaznaczonym stanowiskiem archeologicznym – na podkładzie mapy topograficznej 1 : 25 000

Dane geograficzne : **tak**



Nr na obszarze
AZP:
43
Nr w obrębie
miejscowości:
6

5. Przynależność
administracyjna:
Województwo:
warmińsko-
mazurskie

Powiat:
ostródzki

Gmina:
Morąg

6. Formy ochrony:

7. Opracowanie
karty adresowej
(autor i data):

Artur Michalak
16/10/2017

KARTA ADRESOWA ZABYTKU NIERUCHOMEGO - Stanowisko archeologiczne

3. Miejscowość:
Słonecznik

1. Nazwa :

2. Czas powstania:

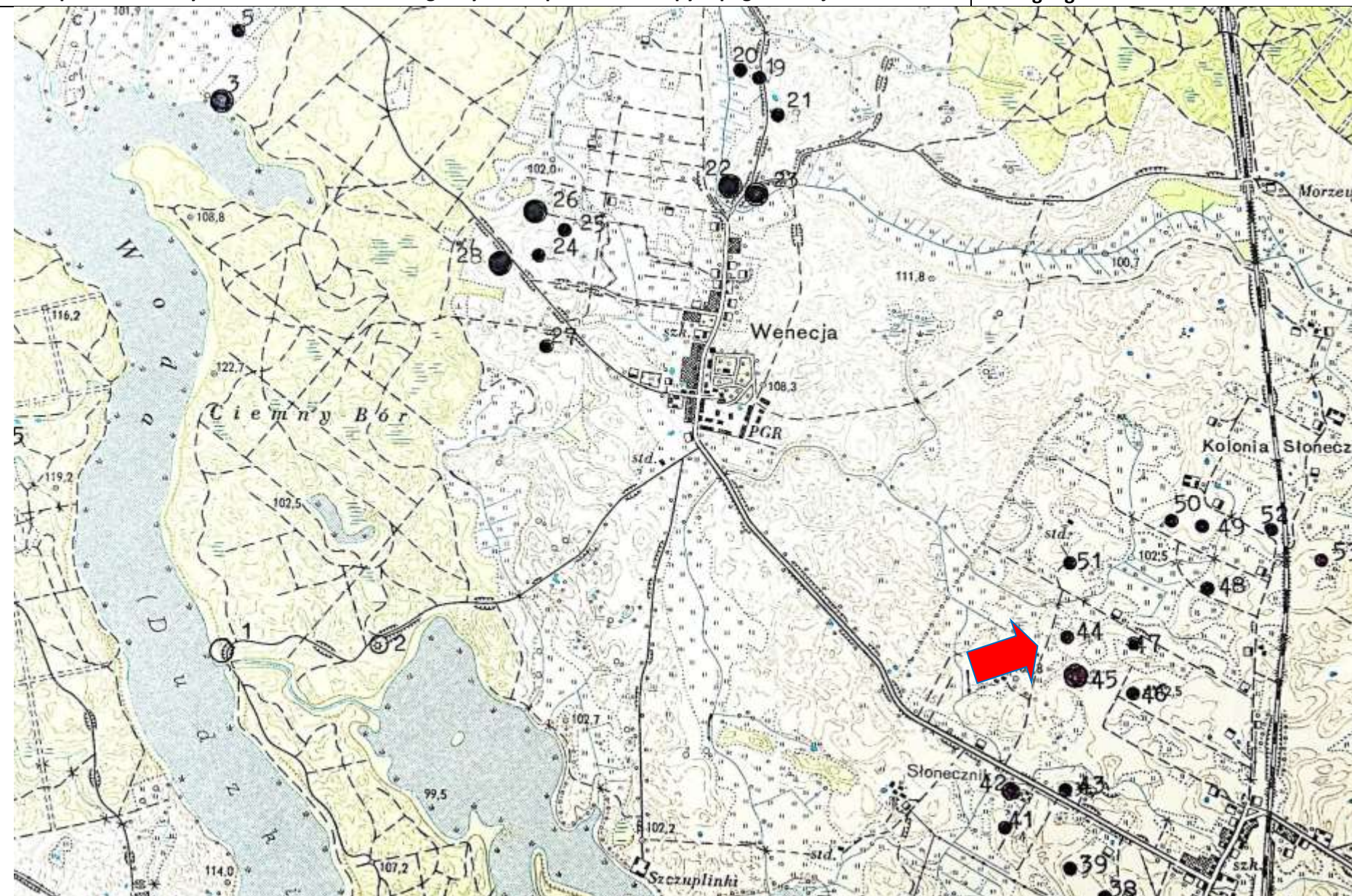
ślad osadniczy

późne średniowiecze

4. Adres – AZP
22-55

8. Mapa z zaznaczonym stanowiskiem archeologicznym – na podkładzie mapy topograficznej 1 : 25 000

Dane geograficzne : **tak**



Nr na obszarze
AZP:
44
Nr w obrębie
miejscowości:
7

5. Przynależność
administracyjna:
Województwo:
warmińsko-
mazurskie

Powiat:
ostródzki

Gmina:
Morąg

6. Formy ochrony:

7. Opracowanie
karty adresowej
(autor i data):

**Artur Michalak
16/10/2017**

KARTA ADRESOWA ZABYTKU NIERUCHOMEGO - Stanowisko archeologiczne

3. Miejscowość:
Słonecznik

1. Nazwa :

2. Czas powstania:

ślad osadniczy

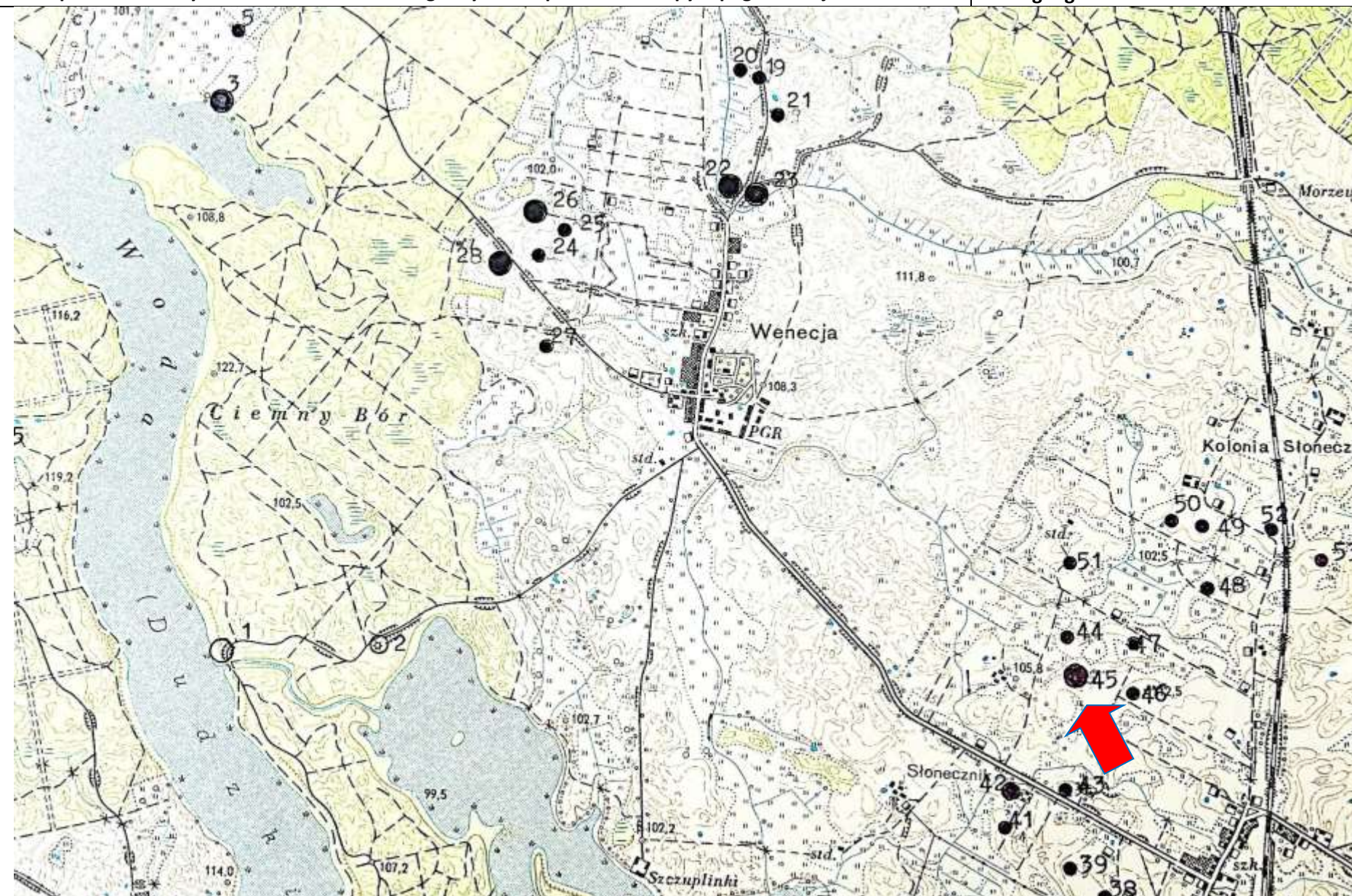
późne średniowiecze

4. Adres – AZP

22-55

8. Mapa z zaznaczonym stanowiskiem archeologicznym – na podkładzie mapy topograficznej 1 : 25 000

Dane geograficzne : **tak**



Nr na obszarze
AZP:

45

Nr w obrębie
miejscowości:

8

5. Przynależność
administracyjna:

Województwo:

**warmińsko-
mazurskie**

Powiat:

ostródzki

Gmina:

Morąg

6. Formy ochrony:

7. Opracowanie
karty adresowej
(autor i data):

**Artur Michalak
16/10/2017**

KARTA ADRESOWA ZABYTKU NIERUCHOMEGO - Stanowisko archeologiczne

3. Miejscowość:
Słonecznik

1. Nazwa :

2. Czas powstania:

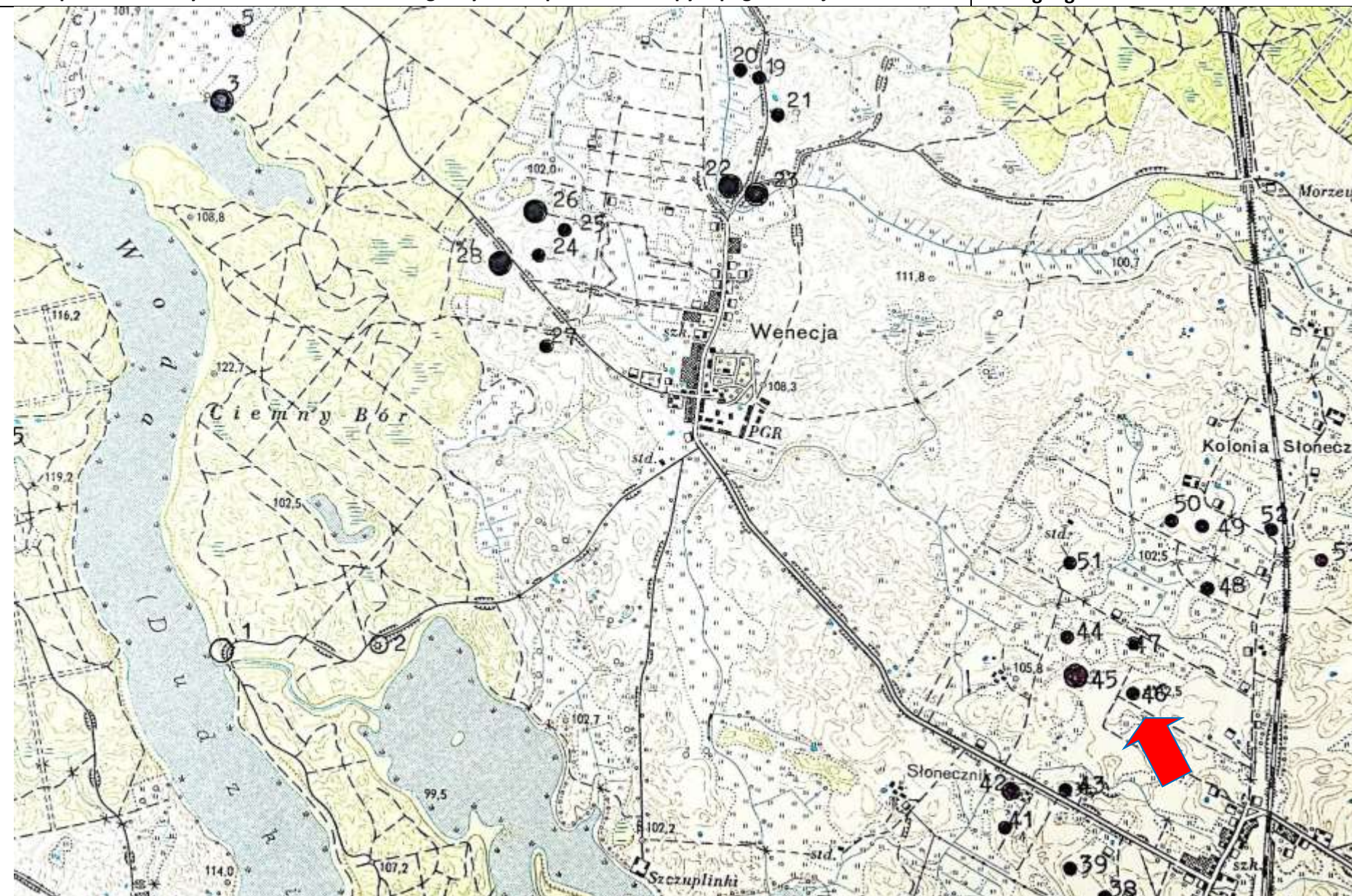
ślad osadniczy

późne średniowiecze

4. Adres – AZP
22-55

8. Mapa z zaznaczonym stanowiskiem archeologicznym – na podkładzie mapy topograficznej 1 : 25 000

Dane geograficzne : **tak**



Nr na obszarze AZP:
46
Nr w obrębie miejscowości:
9

5. Przynależność administracyjna:

Województwo:

warmińsko-mazurskie

Powiat:

ostródzki

Gmina:

Morąg

6. Formy ochrony:

7. Opracowanie karty adresowej (autor i data):

**Artur Michalak
16/10/2017**

KARTA ADRESOWA ZABYTKU NIERUCHOMEGO - Stanowisko archeologiczne

3. Miejscowość:
Słonecznik

1. Nazwa :

2. Czas powstania:

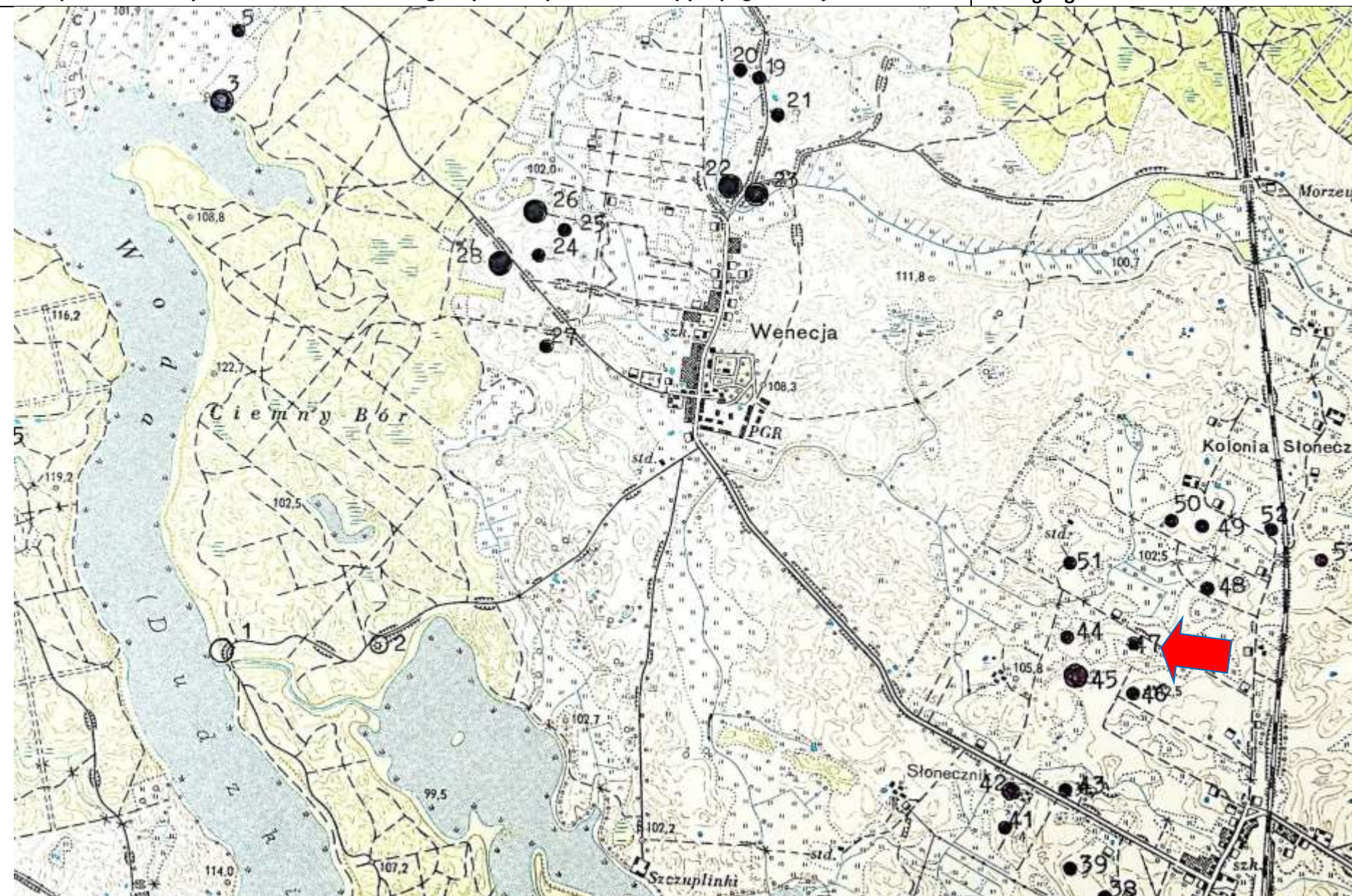
ślad osadniczy

późne średniowiecze

4. Adres – AZP
22-55

8. Mapa z zaznaczonym stanowiskiem archeologicznym – na podkładzie mapy topograficznej 1 : 25 000

Dane geograficzne : **tak**



Nr na obszarze
AZP:

47

Nr w obrębie
miejscowości:
10

5. Przynależność
administracyjna:

Województwo:

warmińsko-
mazurskie

Powiat:

ostródzki

Gmina:

Morąg

6. Formy ochrony:

7. Opracowanie
karty adresowej
(autor i data):

Artur Michalak
16/10/2017

KARTA ADRESOWA ZABYTKU NIERUCHOMEGO - Stanowisko archeologiczne

3. Miejscowość:
Słonecznik

1. Nazwa :

2. Czas powstania:

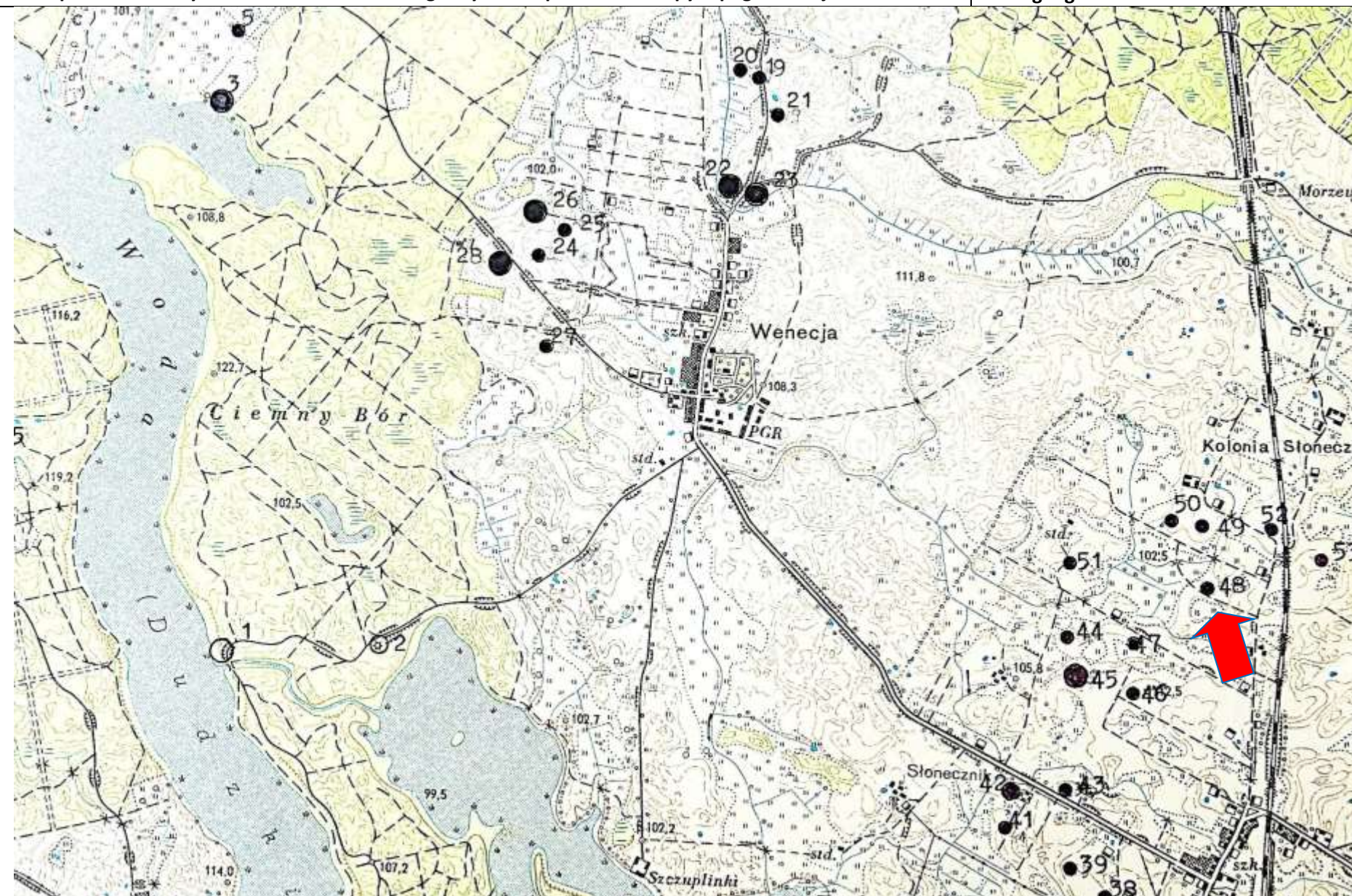
ślad osadniczy

późne średniowiecze

4. Adres – AZP
22-55

8. Mapa z zaznaczonym stanowiskiem archeologicznym – na podkładzie mapy topograficznej 1 : 25 000

Dane geograficzne : **tak**



Nr na obszarze
AZP:
48
Nr w obrębie
miejscowości:
11

5. Przynależność
administracyjna:

Województwo:

**warmińsko-
mazurskie**

Powiat:

ostródzki

Gmina:

Morąg

6. Formy ochrony:

7. Opracowanie
karty adresowej
(autor i data):

**Artur Michalak
16/10/2017**

KARTA ADRESOWA ZABYTKU NIERUCHOMEGO - Stanowisko archeologiczne

3. Miejscowość:
Słonecznik

1. Nazwa :

2. Czas powstania:

osada

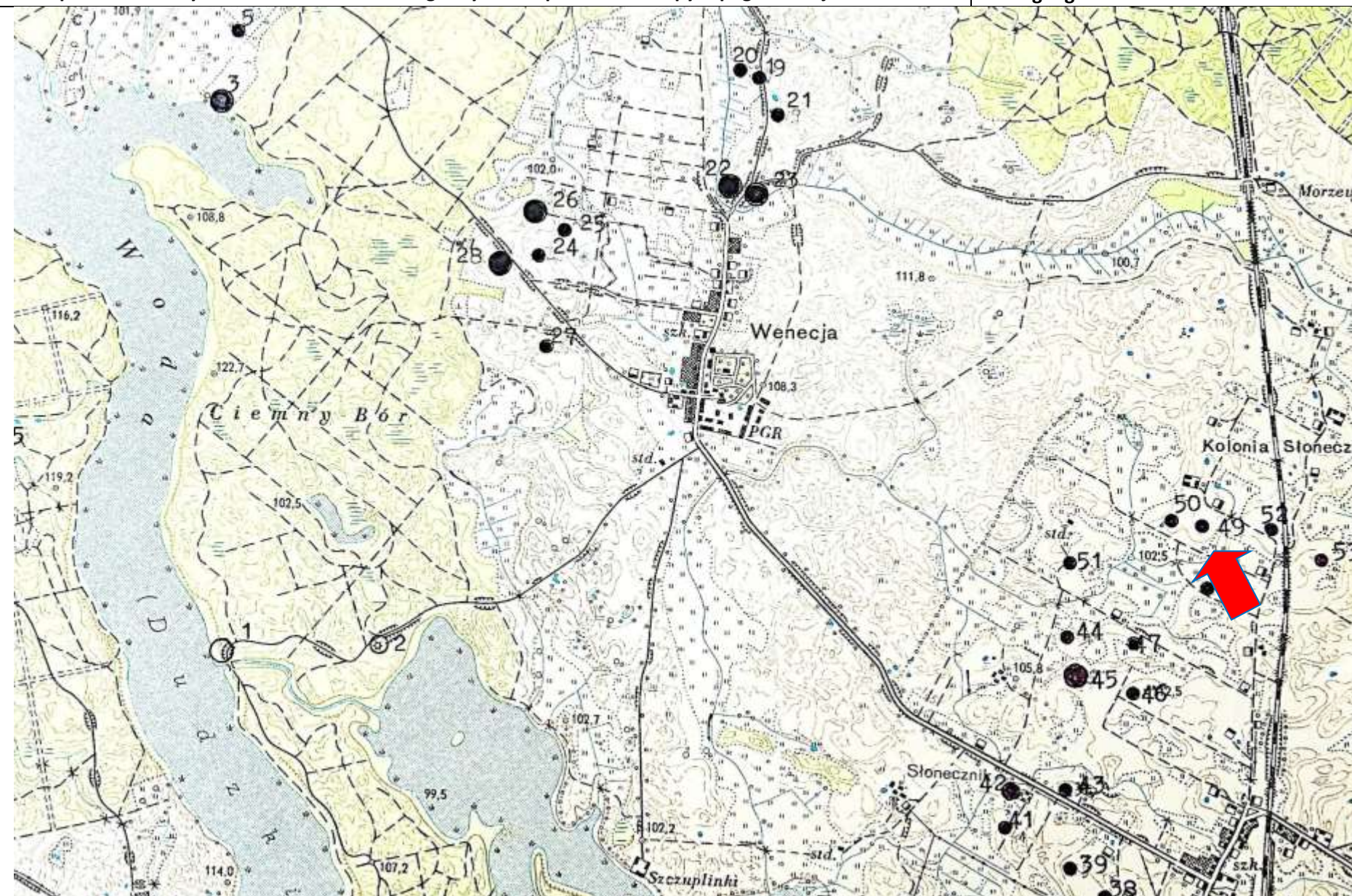
późne średniowiecze

4. Adres – AZP

22-55

8. Mapa z zaznaczonym stanowiskiem archeologicznym – na podkładzie mapy topograficznej 1 : 25 000

Dane geograficzne : **tak**



Nr na obszarze
AZP:

49

Nr w obrębie
miejscowości:

12

5. Przynależność
administracyjna:

Województwo:

**warmińsko-
mazurskie**

Powiat:

ostródzki

Gmina:

Morąg

6. Formy ochrony:

7. Opracowanie
karty adresowej
(autor i data):

**Artur Michalak
16/10/2017**

KARTA ADRESOWA ZABYTKU NIERUCHOMEGO - Stanowisko archeologiczne

3. Miejscowość:
Słonecznik

1. Nazwa :

2. Czas powstania:

ślad osadniczy

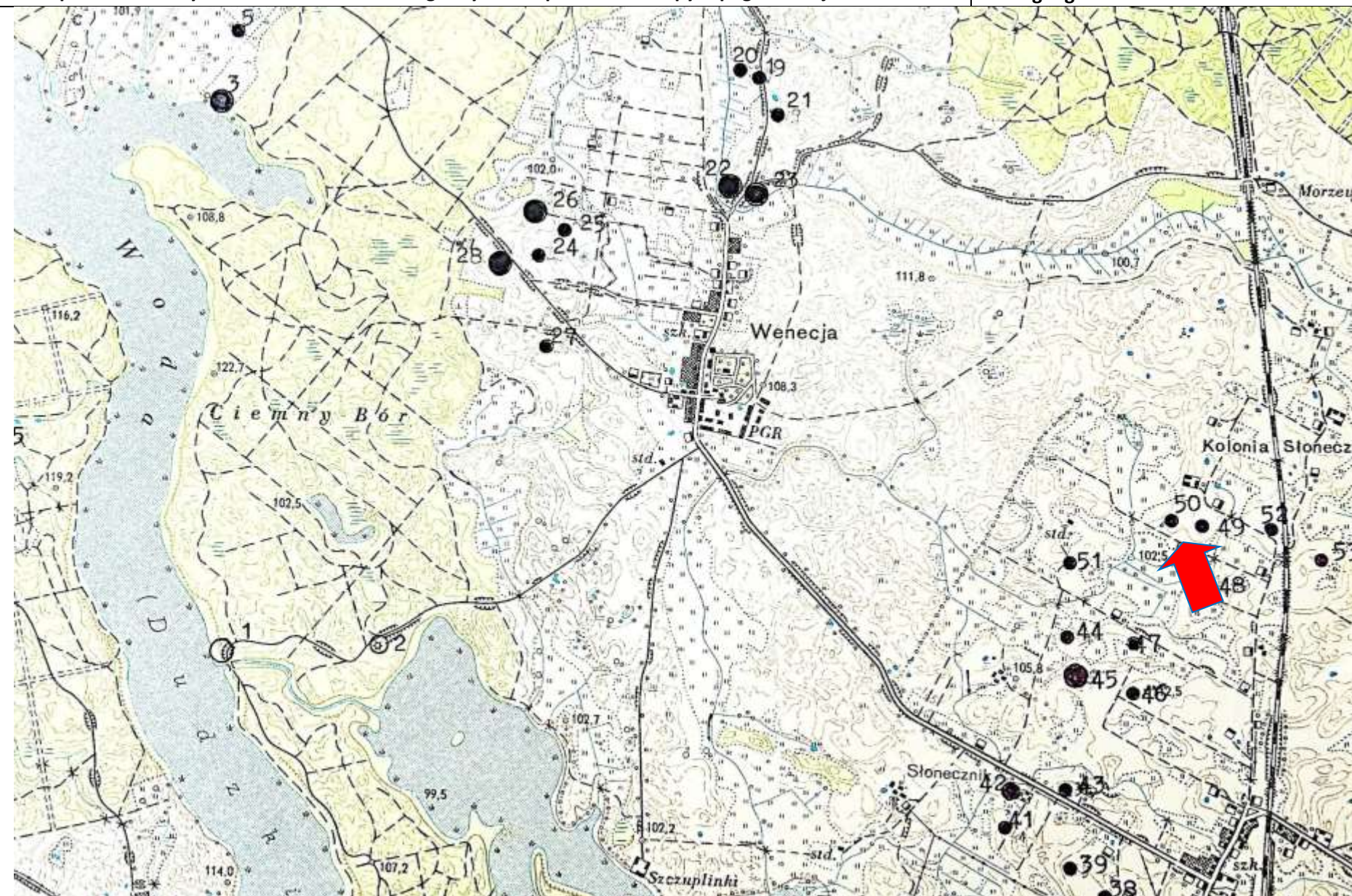
późne średniowiecze

4. Adres – AZP

22-55

8. Mapa z zaznaczonym stanowiskiem archeologicznym – na podkładzie mapy topograficznej 1 : 25 000

Dane geograficzne : **tak**



Nr na obszarze
AZP:

50

Nr w obrębie
miejscowości:
13

5. Przynależność
administracyjna:

Województwo:

**warmińsko-
mazurskie**

Powiat:

ostródzki

Gmina:

Morąg

6. Formy ochrony:

7. Opracowanie
karty adresowej
(autor i data):

**Artur Michalak
16/10/2017**

KARTA ADRESOWA ZABYTKU NIERUCHOMEGO - Stanowisko archeologiczne

3. Miejscowość:
Słonecznik

1. Nazwa :

2. Czas powstania:

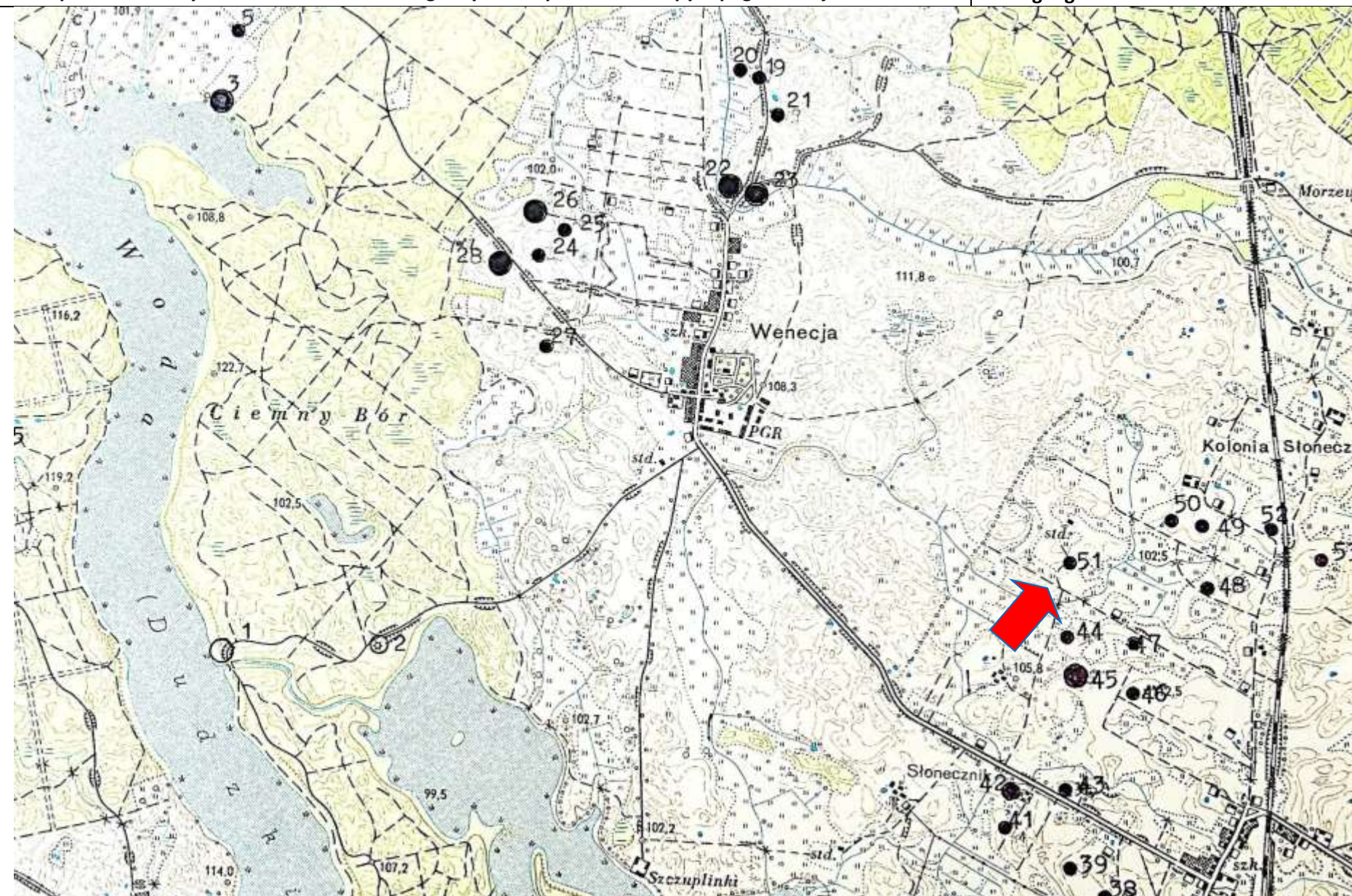
ślad osadniczy

późne średniowiecze

4. Adres – AZP
22-55

8. Mapa z zaznaczonym stanowiskiem archeologicznym – na podkładzie mapy topograficznej 1 : 25 000

Dane geograficzne : **tak**



Nr na obszarze
AZP:

51

Nr w obrębie
miejscowości:
14

5. Przynależność
administracyjna:

Województwo:

warmińsko-
mazurskie

Powiat:

ostródzki

Gmina:

Morąg

6. Formy ochrony:

7. Opracowanie
karty adresowej
(autor i data):

Artur Michalak
16/10/2017

KARTA ADRESOWA ZABYTKU NIERUCHOMEGO - Stanowisko archeologiczne

3. Miejscowość:
Słonecznik

1. Nazwa :

2. Czas powstania:

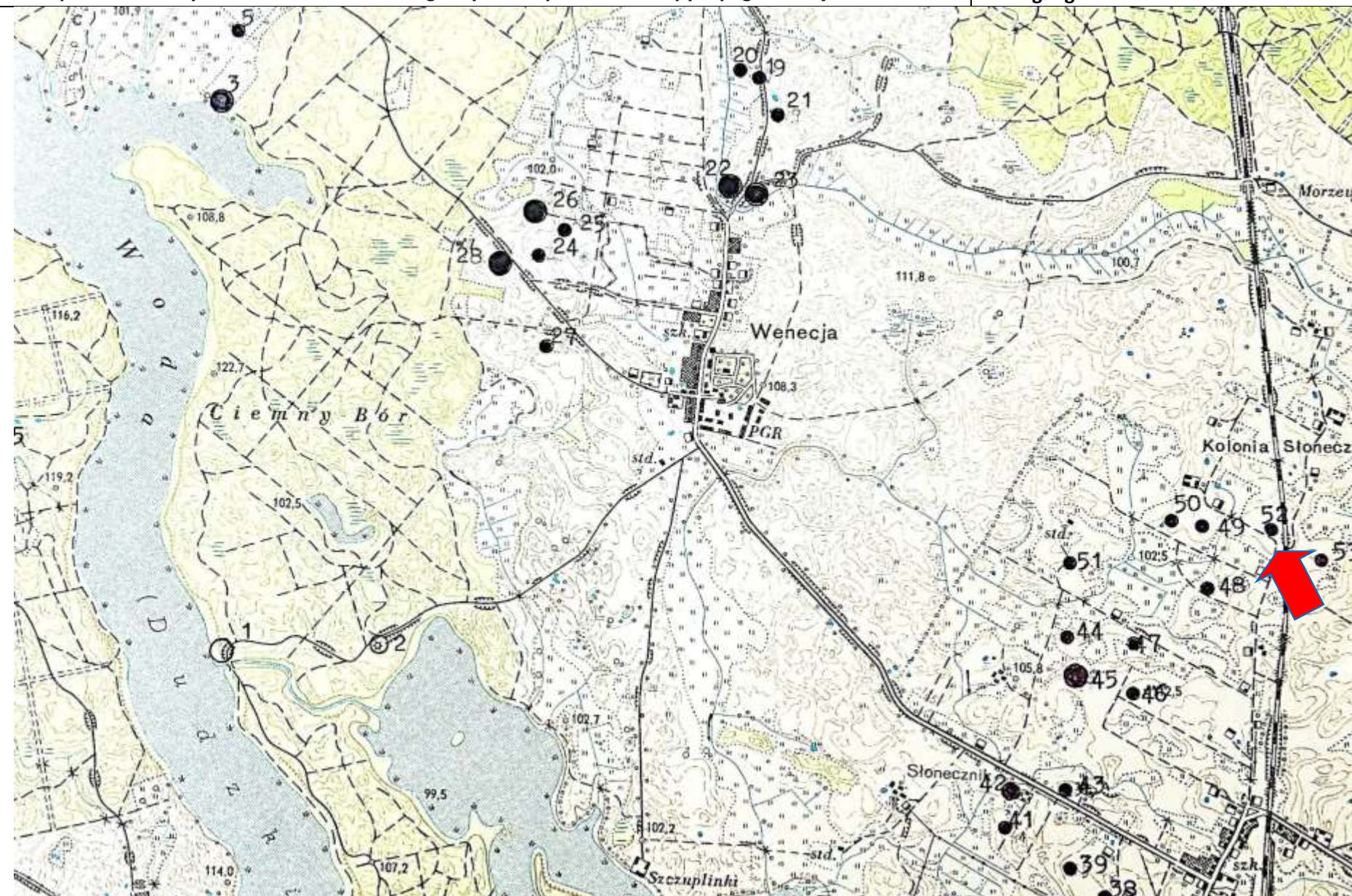
ślad osadniczy

późne średniowiecze

4. Adres – AZP
22-55

8. Mapa z zaznaczonym stanowiskiem archeologicznym – na podkładzie mapy topograficznej 1 : 25 000

Dane geograficzne : **tak**



Nr na obszarze
AZP:

52

Nr w obrębie
miejscowości:
15

5. Przynależność
administracyjna:

Województwo:

warmińsko-
mazurskie

Powiat:

ostródzki

Gmina:

Morąg

6. Formy ochrony:

7. Opracowanie
karty adresowej
(autor i data):

Artur Michalak
16/10/2017

KARTA ADRESOWA ZABYTKU NIERUCHOMEGO - Stanowisko archeologiczne

3. Miejscowość:
Słonecznik

1. Nazwa :

2. Czas powstania:

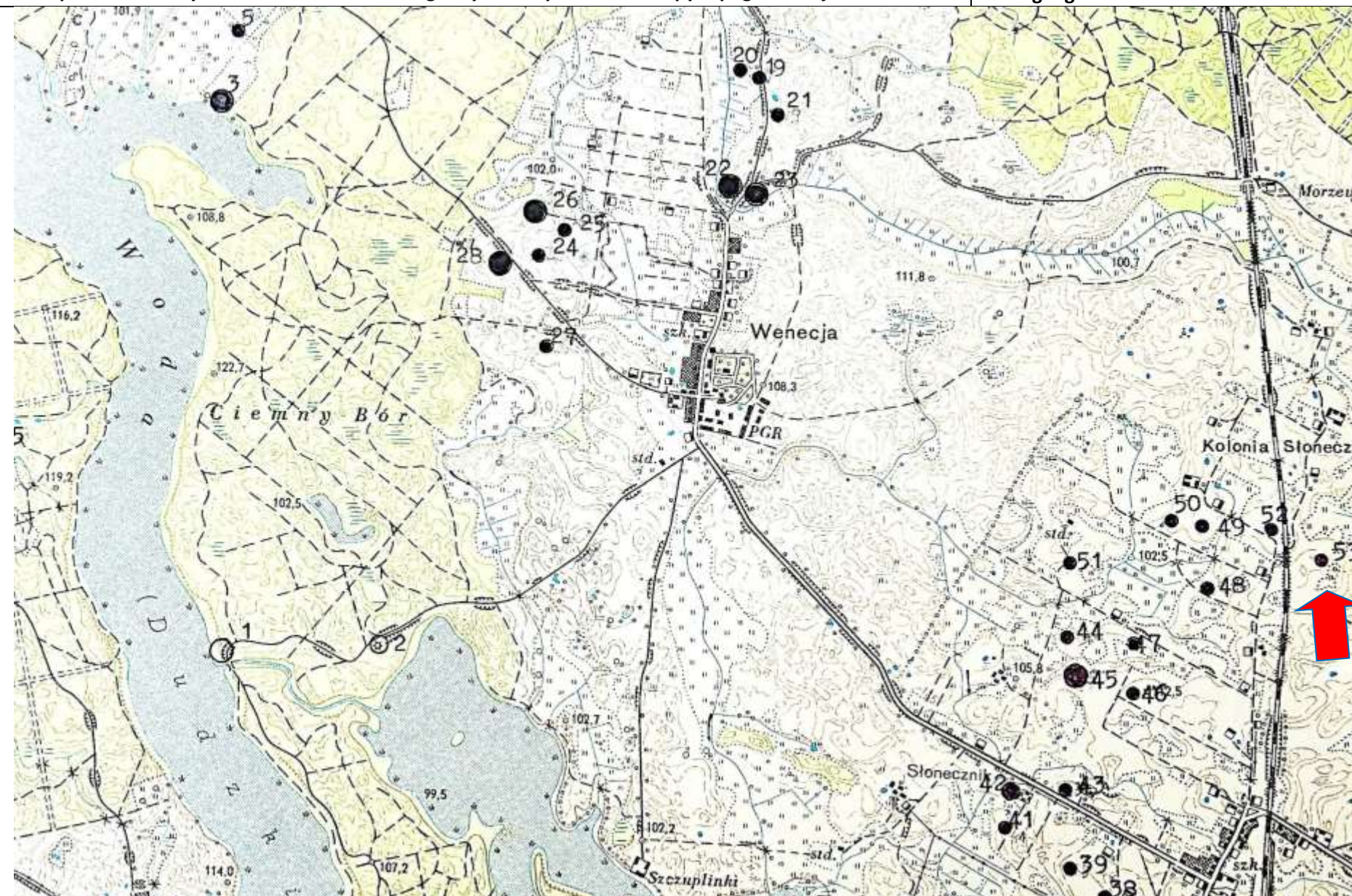
ślad osadniczy

późne średniowiecze

4. Adres – AZP
22-55

8. Mapa z zaznaczonym stanowiskiem archeologicznym – na podkładzie mapy topograficznej 1 : 25 000

Dane geograficzne : **tak**



Nr na obszarze
AZP:

53

Nr w obrębie
miejscowości:
16

5. Przynależność
administracyjna:

Województwo:

warmińsko-
mazurskie

Powiat:

ostródzki

Gmina:

Morąg

6. Formy ochrony:

7. Opracowanie
karty adresowej
(autor i data):

Artur Michalak
16/10/2017