

KARTA ADRESOWA ZABYTKU N. ERUCHOMEGO - Stanowisko archeologiczne

1. Nazwa:

2. Czas powstania:

ślad osadniczy, punkt osadniczy

starożytność, okres nowożytny

8. Mapa z zaznaczonym stanowiskiem archeologicznym – na podkładzie mapy topograficznej 1 : 25 000

Dane geograficzne : tak



3. Miejscowość:
Wilnowo

4. Adres – AZP
21-57

Nr na obszarze
AZP:

12

Nr w obrębie
miejscowości:

2

5. Przynależność
administracyjna:

Województwo:

warmińsko-

mazurskie

Powiat:

ostródzki

Gmina:

Morąg

6. Formy ochrony:

7. Opracowanie
karty adresowej
(autor i data):

Artur Michalak
16/10/2017

KARTA ADRESOWA ZABYTKU KULTURALNEGO - Stanowisko archeologiczne

1. Nazwa :

ślady ceramiki

2. Czas powstania:

nieokreślona

8. Mapa z zaznaczonym stanowiskiem archeologicznym – na podkładzie mapy topograficznej 1 : 25 000

Dane geograficzne : brak



3. Miejscowość:
Kretowiny

4. Adres – AZP
21-57

Nr na obszarze
AZP:

5

Nr w obrębie
miejscowości:

5

5. Przynależność
administracyjna:

Województwo:

**warmińsko-
mazurskie**

Powiat:

ostródzki

Gmina:

Morąg

6. Formy ochrony:

7. Opracowanie
karty adresowej
(autor i data):

**Artur Michalak
16/10/2017**

KARTA ADRESOWA ZABYTKU NIERUCHOMEGO - Stanowisko archeologiczne

1. Nazwa :

osada, osada

2. Czas powstania:

epoka brązu, późne średniowiecze

8. Mapa z zaznaczonym stanowiskiem archeologicznym – na podkładzie mapy topograficznej 1 : 25 000

Dane geograficzne : [brak](#)

3. Miejscowość:
Kretowiny

4. Adres – AZP

21-57

Nr na obszarze
AZP:

6

Nr w obrębie
miejscowości:

6

5. Przynależność
administracyjna:

Województwo:

**warmińsko-
mazurskie**

Powiat:

ostródzki

Gmina:

Morąg

6. Formy ochrony:

7. Opracowanie
karty adresowej
(autor i data):

**Artur Michalak
16/10/2017**



KARTA ADRESOWA ZABYTKU KULTURNEGO - STANOWISKO ARCHEOLOGICZNE

1. Nazwa :

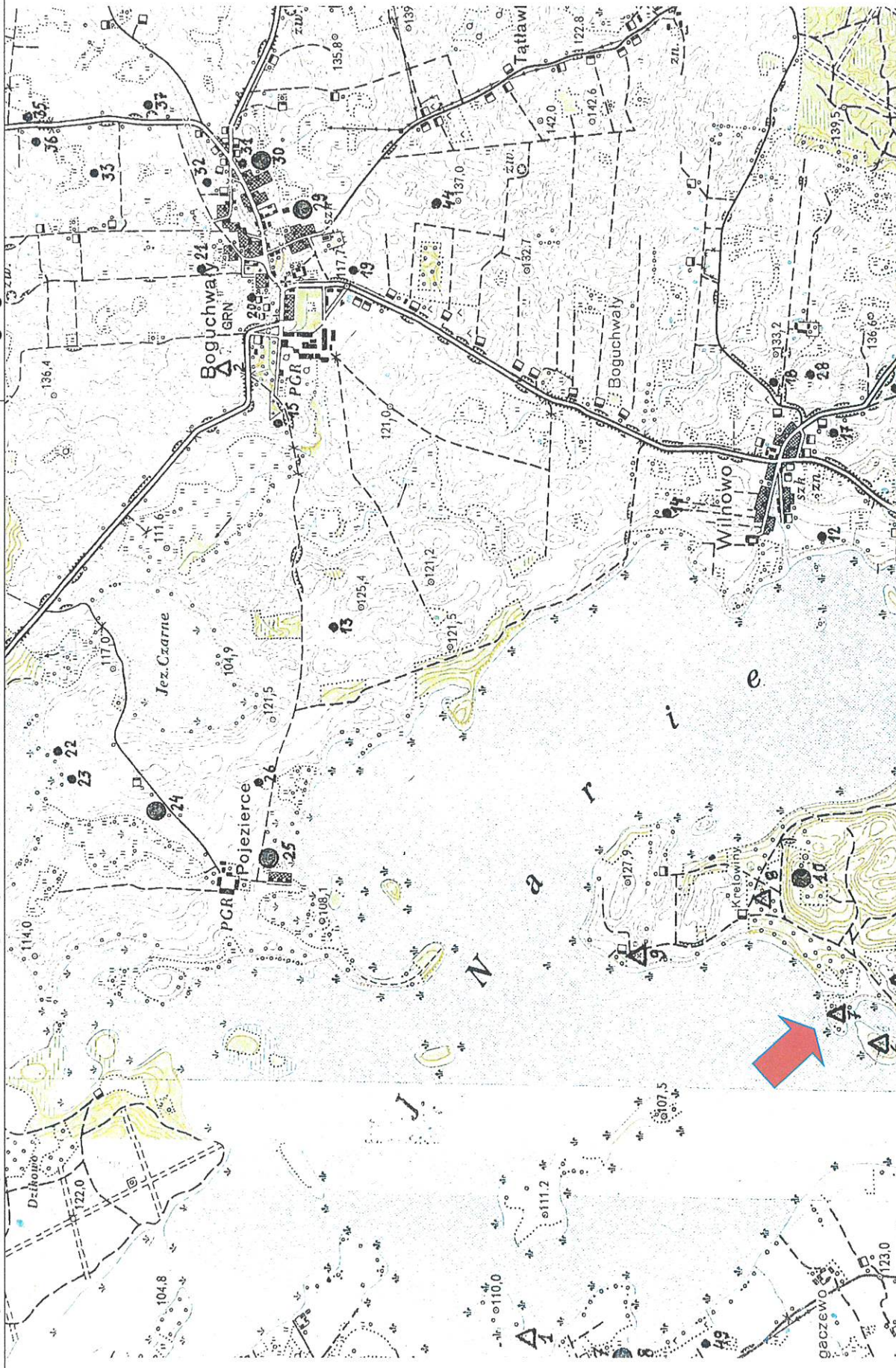
osada, skarb (osiem naramienników brązowych, jeden naszyjnik z brązu)

2. Czas powstania:

wczesna epoka żelaza, wczesna epoka żelaza

8. Mapa z zaznaczonym stanowiskiem archeologicznym – na podkładzie mapy topograficznej 1 : 25 000

Dane geograficzne : brak



3. Miejscowość:
Kretowiny

4. Adres – AZP
21-57

Nr na obszarze
AZP:
7

Nr w obrębie
miejscowości:
7

5. Przynależność
administracyjna:
Województwo:

**warmińsko-
mazurskie**

Powiat:

ostródzki

Gmina:

Morąg

6. Formy ochrony:

7. Opracowanie
karty adresowej
(autor i data):

**Artur Michalak
16/10/2017**

KARTA ADRESOWA ZABYTKU NIERUCHOMEGO - Stanowisko archeologiczne

1. Nazwa :

2. Czas powstania:

ślad osadnictwa

epoka kamienna

8. Mapa z zaznaczonym stanowiskiem archeologicznym – na podkładzie mapy topograficznej 1 : 25 000

Dane geograficzne : brak



3. Miejscowość:
Kretowiny

4. Adres – AZP

21-57

Nr na obszarze
AZP:

8

Nr w obrębie
miejscowości:

8

5. Przynależność
administracyjna:

Województwo:

**warmińsko-
mazurskie**

Powiat:

ostródzki

Gmina:

Morąg

6. Formy ochrony:

7. Opracowanie
karty adresowej
(autor i data):

**Artur Michalak
16/10/2017**

KARTA ADRESOWA ZABYTKU NIERUCHOMEGO - Stanowisko archeologiczne

1. Nazwa :

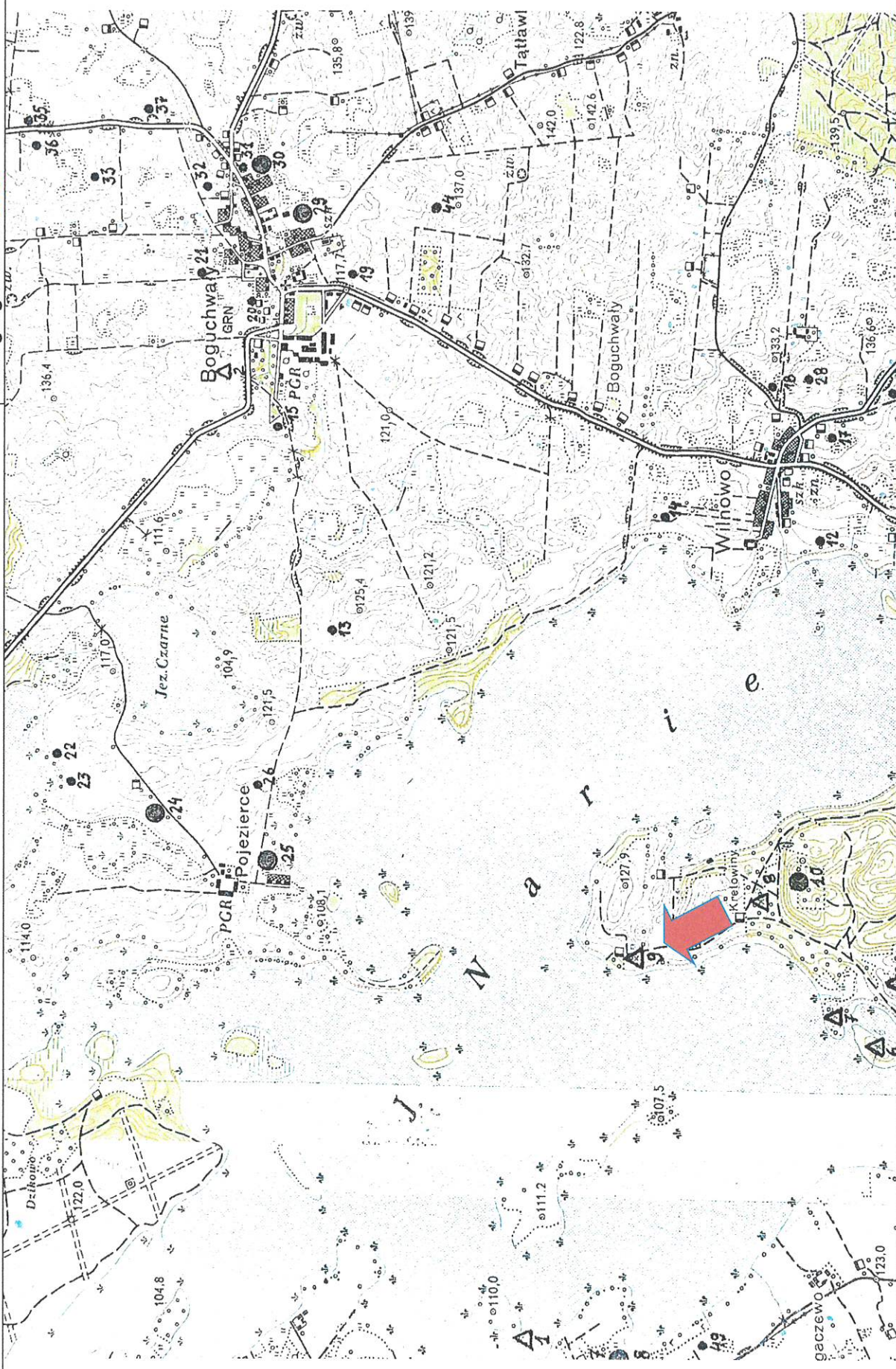
2. Czas powstania:

ślad osadnictwa

neolit

8. Mapa z zaznaczonym stanowiskiem archeologicznym – na podkładzie mapy topograficznej 1 : 25 000

Dane geograficzne : brak



3. Miejscowość:
Kretowiny

4. Adres – AZP
21-57

Nr na obszarze AZP:

9

Nr w obrębie miejscowości:

9

5. Przynależność administracyjna:

Województwo:
warmińsko-
mazurskie

Powiat:

ostródzki

Gmina:

Morąg

6. Formy ochrony:

7. Opracowanie karty adresowej (autor i data):

**Artur Michalak
16/10/2017**

KARTA ADRESOWA ZABYTKU K. ERUCHOMEGO - Stanowisko archeologiczne

1. Nazwa :

2. Czas powstania:

osiedle obronne

wczesna epoka żelaza

8. Mapa z zaznaczonym stanowiskiem archeologicznym – na podkładzie mapy topograficznej 1 : 25 000

Dane geograficzne : tak



3. Miejscowość:
Kretowiny

4. Adres – AZP
21-57

Nr na obszarze
AZP:
10

Nr w obrębie
miejscowości:
10

5. Przynależność
administracyjna:

Województwo:

**warmińsko-
mazurskie**

Powiat:

ostródzki

Gmina:

Morąg

6. Formy ochrony:

7. Opracowanie
karty adresowej
(autor i data):

**Artur Michalak
16/10/2017**

KARTA ADRESOWA ZABYTKU N.ERUCHOMEGO - Stanowisko archeologiczne

1. Nazwa :

2. Czas powstania:

punkt osadniczy, punkt osadniczy

późne średniowiecze, okres nowożytny

8. Mapa z zaznaczonym stanowiskiem archeologicznym – na podkładzie mapy topograficznej 1 : 25 000

Dane geograficzne : tak



3. Miejscowość:
Wilnowo

4. Adres – AZP
21-57

Nr na obszarze
AZP:
14
Nr w obrębie
miejscowości:
3

5. Przynależność
administracyjna:
Województwo:
warmińsko-
mazurskie

Powiat:
ostródzki

Gmina:
Morąg

6. Formy ochrony:

7. Opracowanie
karty adresowej
(autor i data):
Artur Michalak
16/10/2017

KARTA ADRESOWA ZABYTKU N. ERUCHOMEGO - Stanowisko archeologiczne

1. Nazwa :

2. Czas powstania:

ślad osadniczy

wczesna epoka żelaza

8. Mapa z zaznaczonym stanowiskiem archeologicznym – na podkładzie mapy topograficznej 1 : 25 000 Dane geograficzne : tak



3. Miejscowość:
Wilnowo

4. Adres – AZP
21-57

Nr na obszarze
AZP:
16
Nr w obrębie
miejscowości:
4

5. Przynależność
administracyjna:

Województwo:
warmińsko-
mazurskie

Powiat:

ostródzki

Gmina:

Morąg

6. Formy ochrony:

7. Opracowanie
karty adresowej
(autor i data):

**Artur Michalak
16/10/2017**

KARTA ADRESOWA ZABYTKU NIERUCHOMOŚCI - Stanowisko archeologiczne

1. Nazwa :

osada

2. Czas powstania:

okres nowożytny

8. Mapa z zaznaczonym stanowiskiem archeologicznym – na podkładzie mapy topograficznej 1 : 25 000

Dane geograficzne : tak

3. Miejscowość:
Wilnowo

4. Adres – AZP

21-57

Nr na obszarze
AZP:

17

Nr w obrębie
miejscowości:

5

5. Przynależność
administracyjna:

Województwo:

**warmińsko-
mazurskie**

Powiat:

ostródzki

Gmina:

Morąg

6. Formy ochrony:

7. Opracowanie
karty adresowej
(autor i data):

**Artur Michalak
16/10/2017**



KARTA ADRESOWA ZABYTKU KULTURALNO-HISTORYCZNEGO - Stanowisko archeologiczne

1. Nazwa :

punkt osadniczy

2. Czas powstania:

późne średniowiecze

8. Mapa z zaznaczonym stanowiskiem archeologicznym – na podkładzie mapy topograficznej 1 : 25 000 Dane geograficzne : tak



3. Miejscowość:
Wilnowo

4. Adres – AZP

21-57

Nr na obszarze
AZP:

18

Nr w obrębie
miejscowości:

6

5. Przynależność
administracyjna:

Województwo:

**warmińsko-
mazurskie**

Powiat:

ostródzki

Gmina:

Morąg

6. Formy ochrony:

7. Opracowanie
karty adresowej
(autor i data):

**Artur Michalak
16/10/2017**

KARTA ADRESOWA ZABYTKU KIERUCHOMEGO - Stanowisko archeologiczne

1. Nazwa :

2. Czas powstania:

ślad osadniczy, punkt osadniczy

okres starożytny, późne średniowiecze

8. Mapa z zaznaczonym stanowiskiem archeologicznym – na podkładzie mapy topograficznej 1 : 25 000

Dane geograficzne : tak



3. Miejscowość:
Wilnowo

4. Adres – AZP

21-57

Nr na obszarze
AZP:

27

Nr w obrębie
miejscowości:

1

5. Przynależność
administracyjna:

Województwo:

warmińsko-

mazurskie

Powiat:

ostródzki

Gmina:

Morąg

6. Formy ochrony:

7. Opracowanie
karty adresowej
(autor i data):

**Artur Michalak
16/10/2017**

KARTA ADRESOWA ZABYTKU KULTURALNEGO - Stanowisko archeologiczne

1. Nazwa :

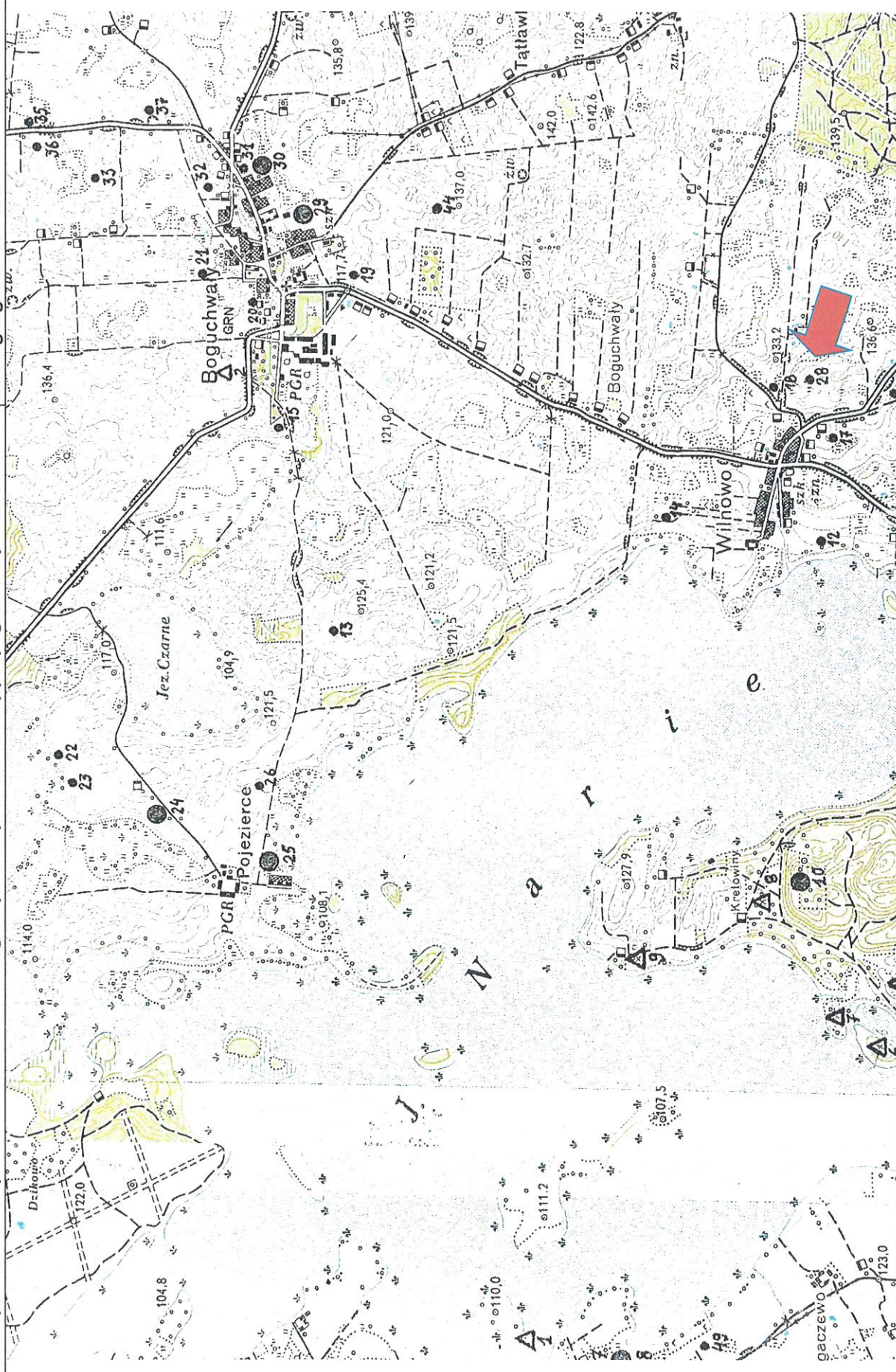
2. Czas powstania:

ślad osadniczy

późne średniowiecze

8. Mapa z zaznaczonym stanowiskiem archeologicznym – na podkładzie mapy topograficznej 1 : 25 000

Dane geograficzne : tak



3. Miejscowość:
Wilnowo

4. Adres – AZP
21-57

Nr na obszarze AZP:
28

Nr w obrębie miejscowości:
7

5. Przynależność administracyjna:

Województwo:
warmińsko-
mazurskie

Powiat:

ostródzki

Gmina:

Morąg

6. Formy ochrony:

7. Opracowanie karty adresowej (autor i data):

**Artur Michalak
16/10/2017**

KARTA ADRESOWA ZABYTKU KULTURUCHOMEGO - Stanowisko archeologiczne

1. Nazwa :

2. Czas powstania:

punkt osadniczy

późne średniowiecze

8. Mapa z zaznaczonym stanowiskiem archeologicznym – na podkładzie mapy topograficznej 1 : 25 000

Dane geograficzne : tak

3. Miejscowość:
Wilnowo

4. Adres – AZP
21-57

Nr na obszarze
AZP:

42

Nr w obrębie
miejscowości:

8

5. Przynależność
administracyjna:

Województwo:

warmińsko-

mazurskie

Powiat:

ostródzki

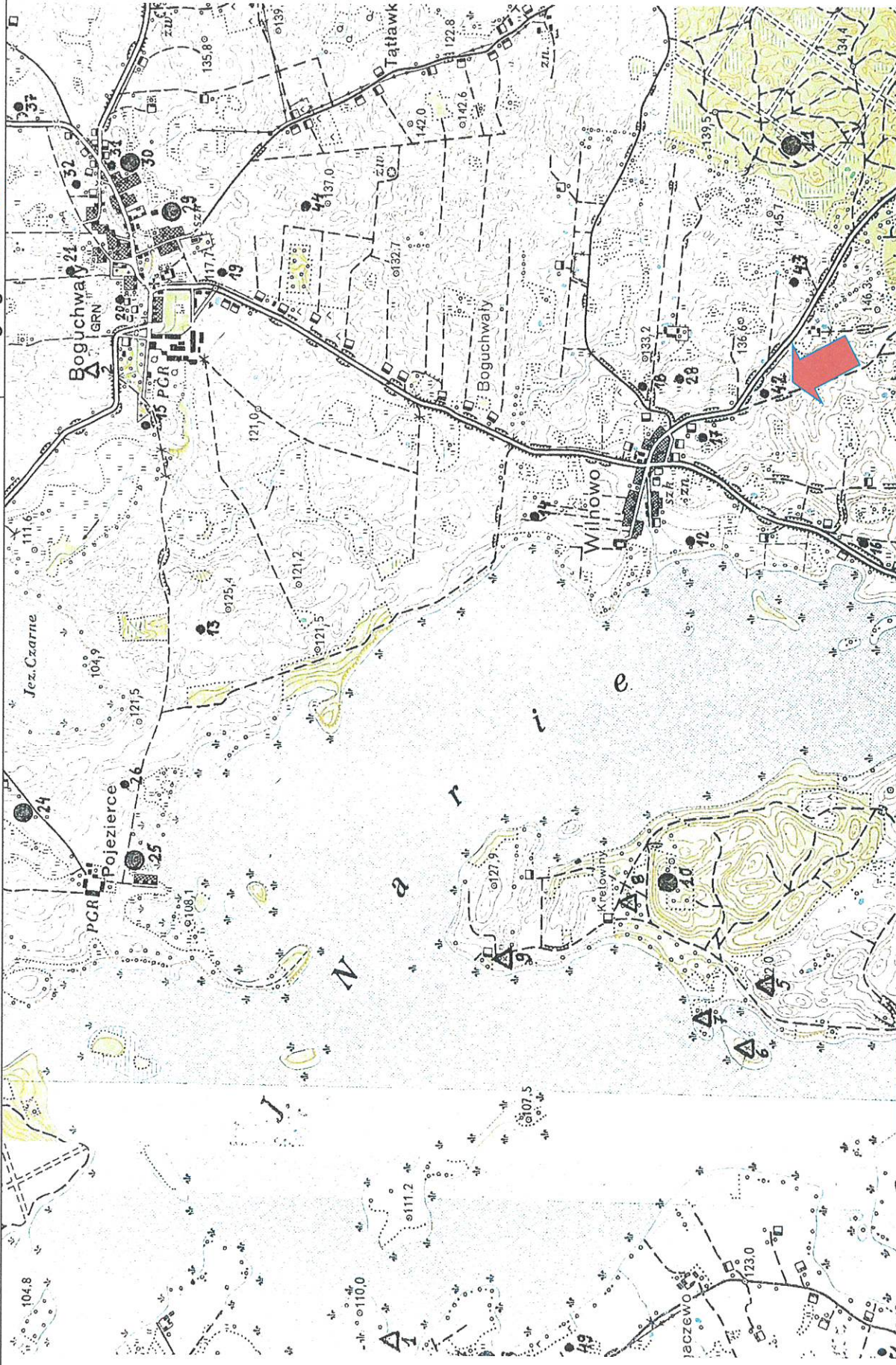
Gmina:

Morąg

6. Formy ochrony:

7. Opracowanie
karty adresowej
(autor i data):

Artur Michalak
16/10/2017



KARTA ADRESOWA ZABYTKU KULTURALNO-HISTORYCZNEGO - Stanowisko archeologiczne

1. Nazwa :

punkt osadniczy

2. Czas powstania:

późne średniowiecze

8. Mapa z zaznaczonym stanowiskiem archeologicznym – na podkładzie mapy topograficznej 1 : 25 000

Dane geograficzne : tak

3. Miejscowość:
Wilnowo

4. Adres – AZP

21-57

Nr na obszarze
AZP:

43

Nr w obrębie
miejscowości:

9

5. Przynależność
administracyjna:

Województwo:

warmińsko-

mazurskie

Powiat:

ostródzki

Gmina:

Morağ

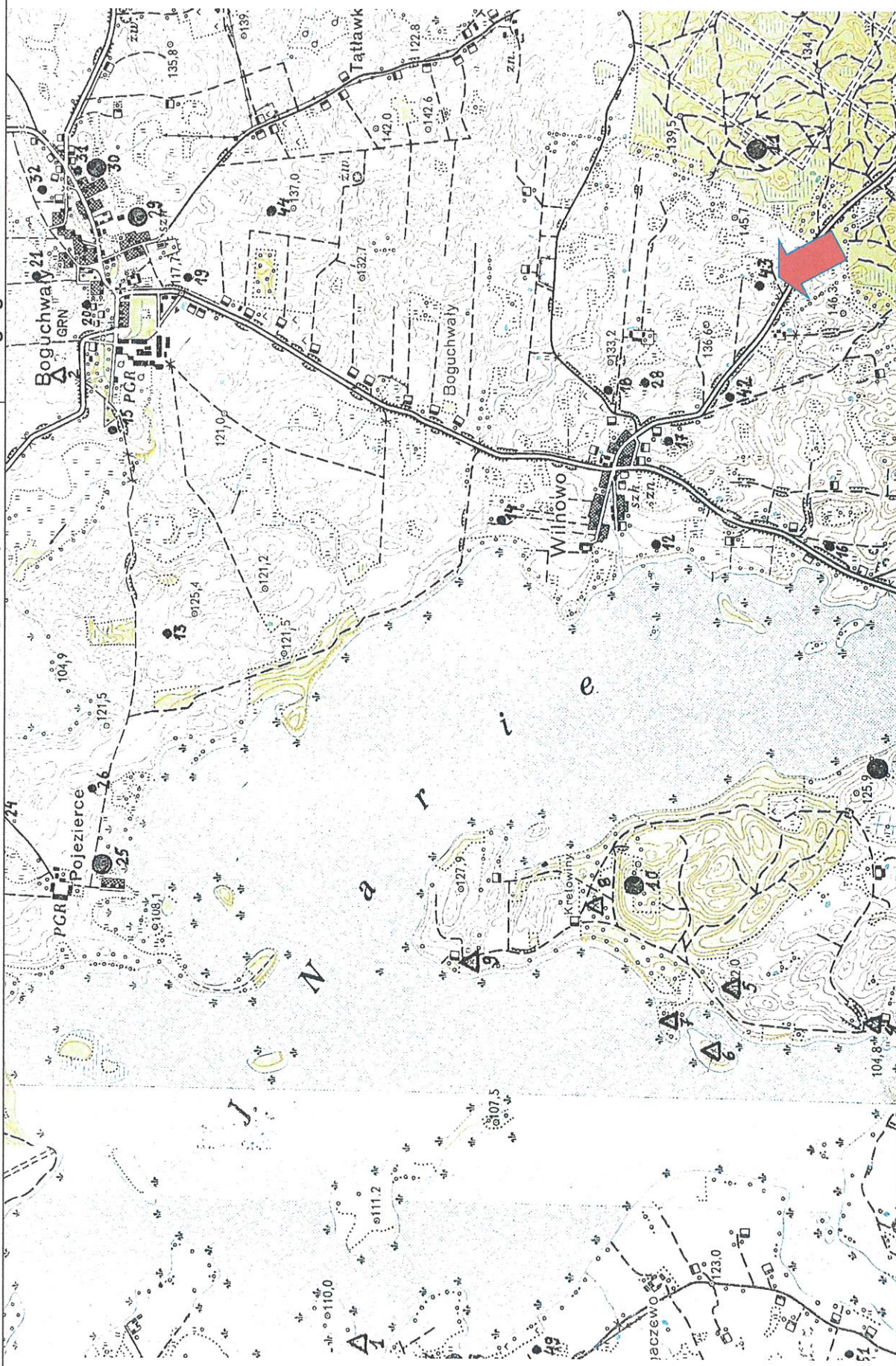
6. Formy ochrony:

7. Opracowanie

karty adresowej
(autor i data):

Artur Michalak

16/10/2017



KARTA ADRESOWA ZABYTKU NIERUCHOMEGO - Stanowisko archeologiczne

1. Nazwa :

2. Czas powstania:

punkt osadniczy, osada

wczesna epoka żelaza, wczesne średniowiecze

8. Mapa z zaznaczonym stanowiskiem archeologicznym – na podkładzie mapy topograficznej 1 : 25 000

Dane geograficzne : tak



3. Miejscowość:
Bogaczewo

4. Adres – AZP

21-57

Nr na obszarze
AZP:

47

Nr w obrębie
miejscowości:

4

5. Przynależność
administracyjna:

Województwo:

**warmińsko-
mazurskie**

Powiat:

ostródzki

Gmina:

Morąg

6. Formy ochrony:

7. Opracowanie
karty adresowej
(autor i data):

**Artur Michalak
16/10/2017**

KARTA ADRESOWA ZABYTKU KURUCHOMEGO - Stanowisko archeologiczne

1. Nazwa :

2. Czas powstania:

ślad osadniczy, osada, ślad osadniczy

wczesna epoka żelaza, wczesne średniowiecze, późne średniowiecze

8. Mapa z zaznaczonym stanowiskiem archeologicznym – na podkładzie mapy topograficznej 1 : 25 000

Dane geograficzne : tak



3. Miejscowość:
Bogaczewo

4. Adres – AZP
21-57

Nr na obszarze AZP:
48

Nr w obrębie miejscowości:
5

5. Przynależność administracyjna:

Województwo:
warmińsko-
mazurskie

Powiat:

ostródzki

Gmina:

Morağ

6. Formy ochrony:

7. Opracowanie karty adresowej (autor i data):

**Artur Michalak
16/10/2017**

KARTA ADRESOWA ZABYTKU KULTURALNO-ARCHAICZNEGO - Stanowisko archeologiczne

1. Nazwa :

2. Czas powstania:

ślad osadniczy, ślad osadniczy

wczesna epoka żelaza, późne średniowiecze

8. Mapa z zaznaczonym stanowiskiem archeologicznym – na podkładzie mapy topograficznej 1 : 25 000

Dane geograficzne : tak



3. Miejscowość:
Bogaczewo

4. Adres – AZP
21-57

Nr na obszarze
AZP:
49

Nr w obrębie
miejscowości:
6

5. Przynależność
administracyjna:

Województwo:

**warmińsko-
mazurskie**

Powiat:

ostródzki

Gmina:

Morąg

6. Formy ochrony:

7. Opracowanie
karty adresowej
(autor i data):

**Artur Michalak
16/10/2017**

KARTA ADRESOWA ZABYTKU N. ERUCHOMEGO - Stanowisko archeologiczne

1. Nazwa :

2. Czas powstania:

cmentarzysko, kurhan

wczesna epoka żelaza, nieokreślone

8. Mapa z zaznaczonym stanowiskiem archeologicznym – na podkładzie mapy topograficznej 1 : 25 000 Dane geograficzne : **tak**



3. Miejscowość:

Żabi Róg

4. Adres – AZP

21-57

Nr na obszarze

AZP:

50

Nr w obrębie miejscowości:

3

5. Przynależność administracyjna:

Województwo:

warmińsko-

mazurskie

Powiat:

ostródzki

Gmina:

Moraąg

6. Formy ochrony:

7. Opracowanie

karty adresowej (autor i data):

Artur Michalak

16/10/2017

KARTA ADRESOWA ZABYTKU N. ERUCHOMEGO - Stanowisko archeologiczne

1. Nazwa :

2. Czas powstania:

ślad osadniczy

wczesna epoka żelaza

8. Mapa z zaznaczonym stanowiskiem archeologicznym – na podkładzie mapy topograficznej 1 : 25 000

Dane geograficzne : tak



3. Miejscowość:

Żabi Róg

4. Adres – AZP

21-57

Nr na obszarze

AZP:

51

Nr w obrębie
miejscowości:

4

5. Przynależność
administracyjna:

Województwo:

warmińsko-
mazurskie

Powiat:

ostródzki

Gmina:

Morağ

6. Formy ochrony:

7. Opracowanie

karty adresowej
(autor i data):

Artur Michalak

16/10/2017

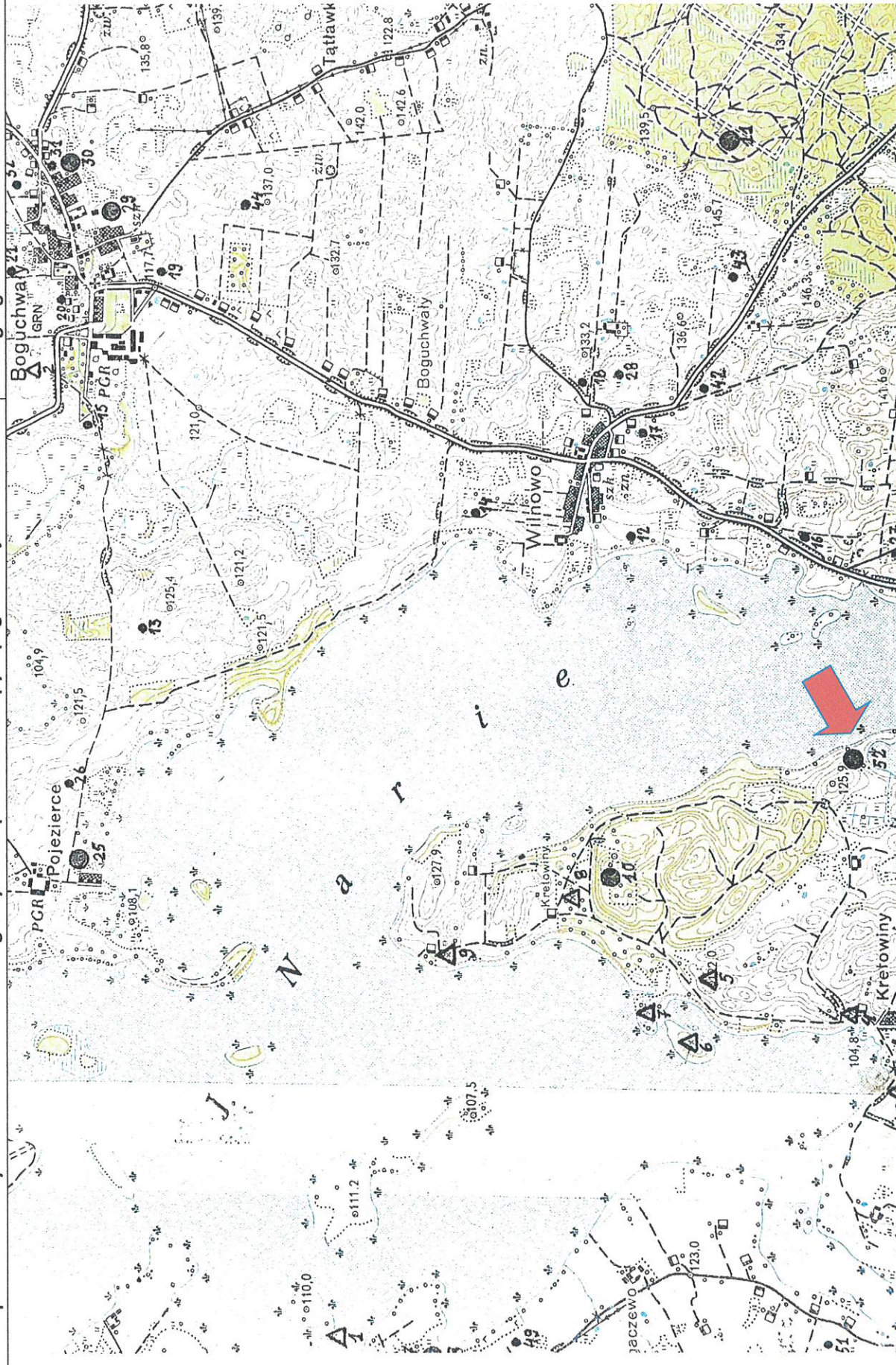
KARTA ADRESOWA ZABYTKU KULTURNEGO - Stanowisko archeologiczne

1. Nazwa :
osada

2. Czas powstania:
neolit

8. Mapa z zaznaczonym stanowiskiem archeologicznym – na podkładzie mapy topograficznej 1 : 25 000

Dane geograficzne : tak



3. Miejscowość:
Kretowiny

4. Adres – AZP
21-57

Nr na obszarze
AZP:
52

Nr w obrębie
miejscowości:
11

5. Przynależność
administracyjna:

Województwo:

warmińsko-
mazurskie

Powiat:

ostródzki

Gmina:

Morańg

6. Formy ochrony:

7. Opracowanie
karty adresowej
(autor i data):

Artur Michalak
16/10/2017