

KARTA ADRESOWA ZABYTKU NIERUCHOMEGO - Stanowisko archeologiczne

1. Nazwa :

zamek

2. Czas powstania:

średniowiecze - XIII - XV wiek

8. Mapa z zaznaczonym stanowiskiem archeologicznym – na podkładzie mapy topograficznej 1 : 25 000

Dane geograficzne : **tak**

3. Miejscowość:

Morąg

4. Adres – AZP

21-56

Nr na obszarze AZP:

1

Nr w obrębie miejscowości:

1

5. Przynależność administracyjna:

Województwo:

warmińsko-mazurskie

Powiat:

ostródzki

Gmina:

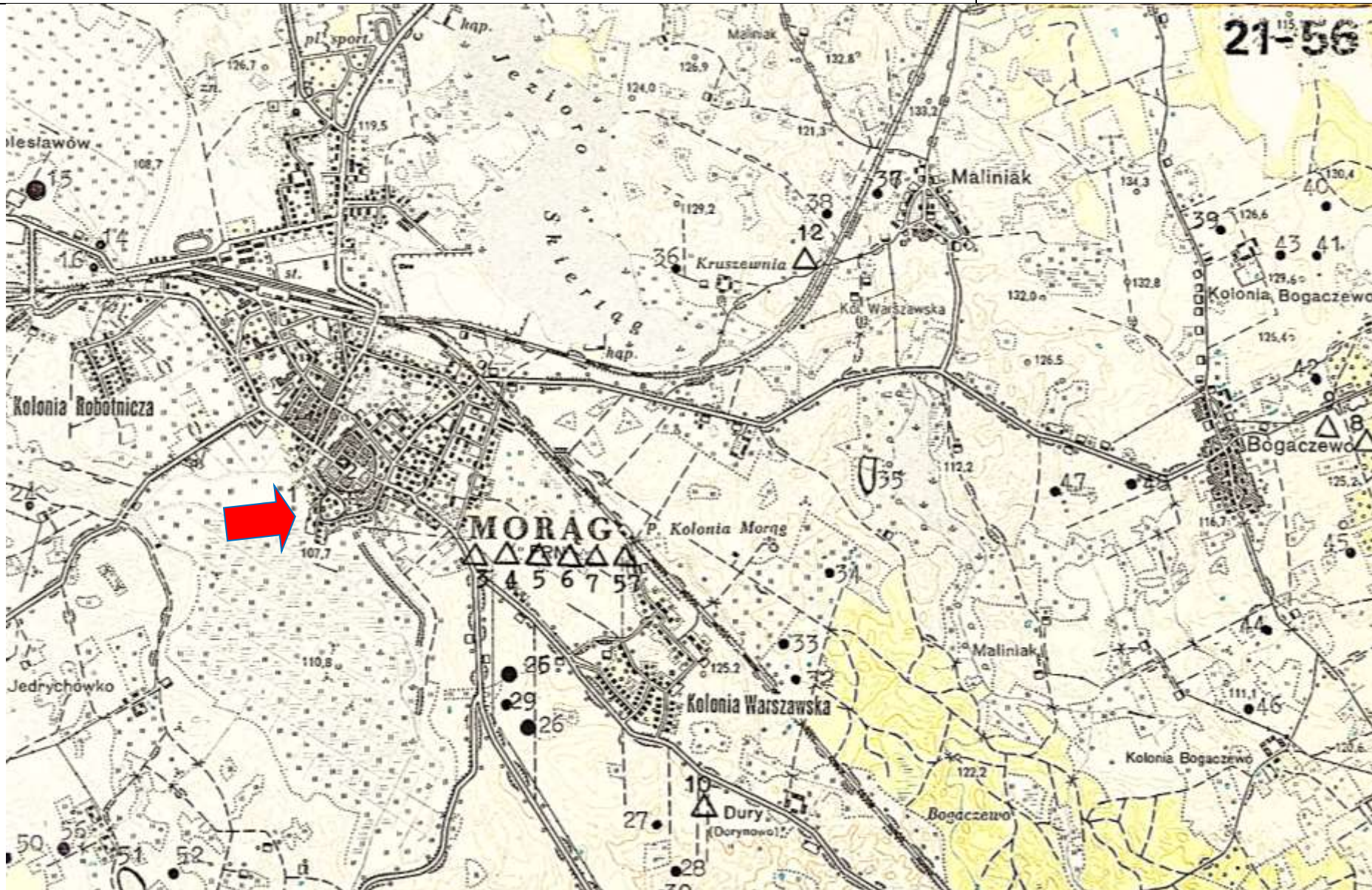
Morąg

6. Formy ochrony:

**A-65/0 z
dn.27.06.1953 r.
(C-159)**

7. Opracowanie karty adresowej (autor i data):

**Artur Michalak
16/10/2017**



KARTA ADRESOWA ZABYTKU NIERUCHOMEGO - Stanowisko archeologiczne

1. Nazwa :

średniowieczne założenia miasta

2. Czas powstania:

XIV wiek

3. Miejscowość:

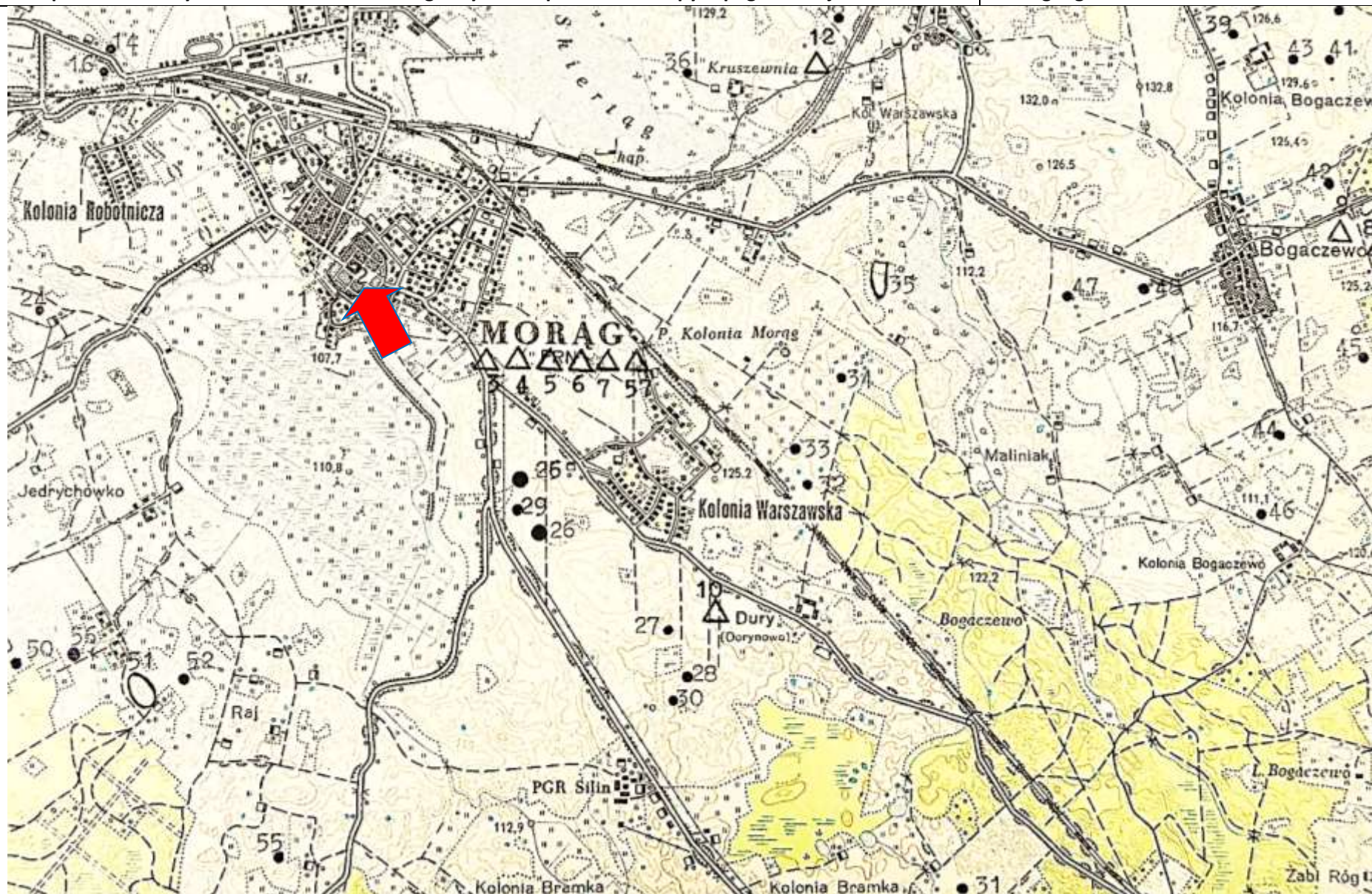
Morąg

4. Adres – AZP

21-56

8. Mapa z zaznaczonym stanowiskiem archeologicznym – na podkładzie mapy topograficznej 1 : 25 000

Dane geograficzne : **tak**



Nr na obszarze AZP:

2

Nr w obrębie miejscowości:

2

5. Przynależność administracyjna:

Województwo:

warmińsko-mazurskie

Powiat:

ostródzki

Gmina:

Morąg

6. Formy ochrony:

C-159

7. Opracowanie karty adresowej (autor i data):

**Artur Michalak
16/10/2017**

KARTA ADRESOWA ZABYTKU NIERUCHOMEGO - Stanowisko archeologiczne

1. Nazwa :

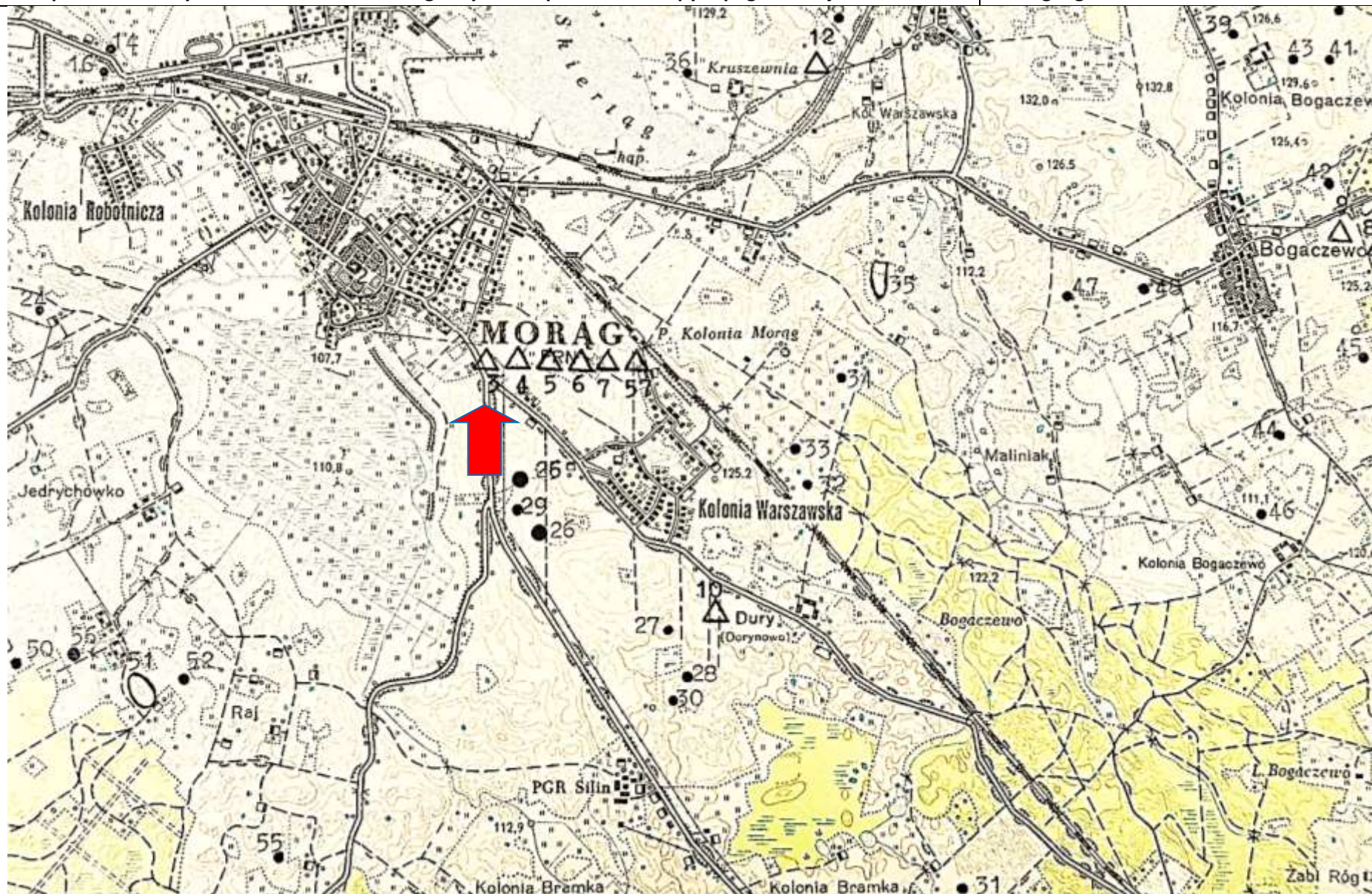
ślad osadniczy - okucie brązowe

2. Czas powstania:

brak

8. Mapa z zaznaczonym stanowiskiem archeologicznym – na podkładzie mapy topograficznej 1 : 25 000

Dane geograficzne : **nie**



3. Miejscowość:

Morąg

4. Adres – AZP

21-56

Nr na obszarze AZP:

3

Nr w obrębie miejscowości:

3

5. Przynależność administracyjna:

Województwo:

warmińsko-mazurskie

Powiat:

ostródzki

Gmina:

Morąg

6. Formy ochrony:

7. Opracowanie karty adresowej (autor i data):

**Artur Michalak
16/10/2017**

KARTA ADRESOWA ZABYTKU NIERUCHOMEGO - Stanowisko archeologiczne

1. Nazwa :

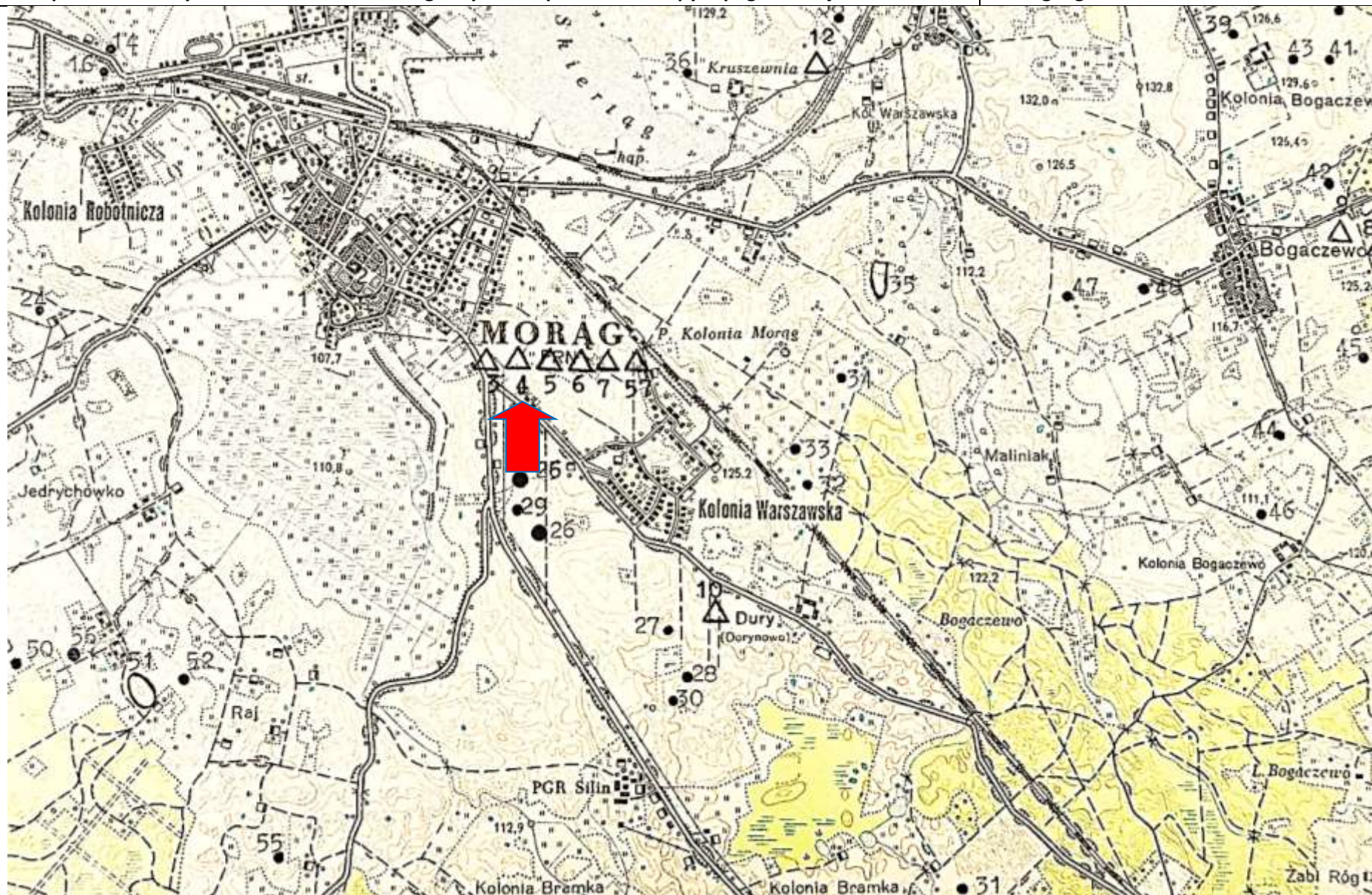
ślad osadniczy

8. Mapa z zaznaczonym stanowiskiem archeologicznym – na podkładzie mapy topograficznej 1 : 25 000

2. Czas powstania:

brak

Dane geograficzne : **nie**



3. Miejscowość:

Morąg

4. Adres – AZP

21-56

Nr na obszarze
AZP:

4

Nr w obrębie
miejscowości:

4

5. Przynależność
administracyjna:

Województwo:

**warmińsko-
mazurskie**

Powiat:

ostródzki

Gmina:

Morąg

6. Formy ochrony:

7. Opracowanie
karty adresowej
(autor i data):

**Artur Michalak
16/10/2017**

KARTA ADRESOWA ZABYTKU NIERUCHOMEGO - Stanowisko archeologiczne

1. Nazwa :

cmentarzysko (+monety)

2. Czas powstania:

XVI wiek

3. Miejscowość:

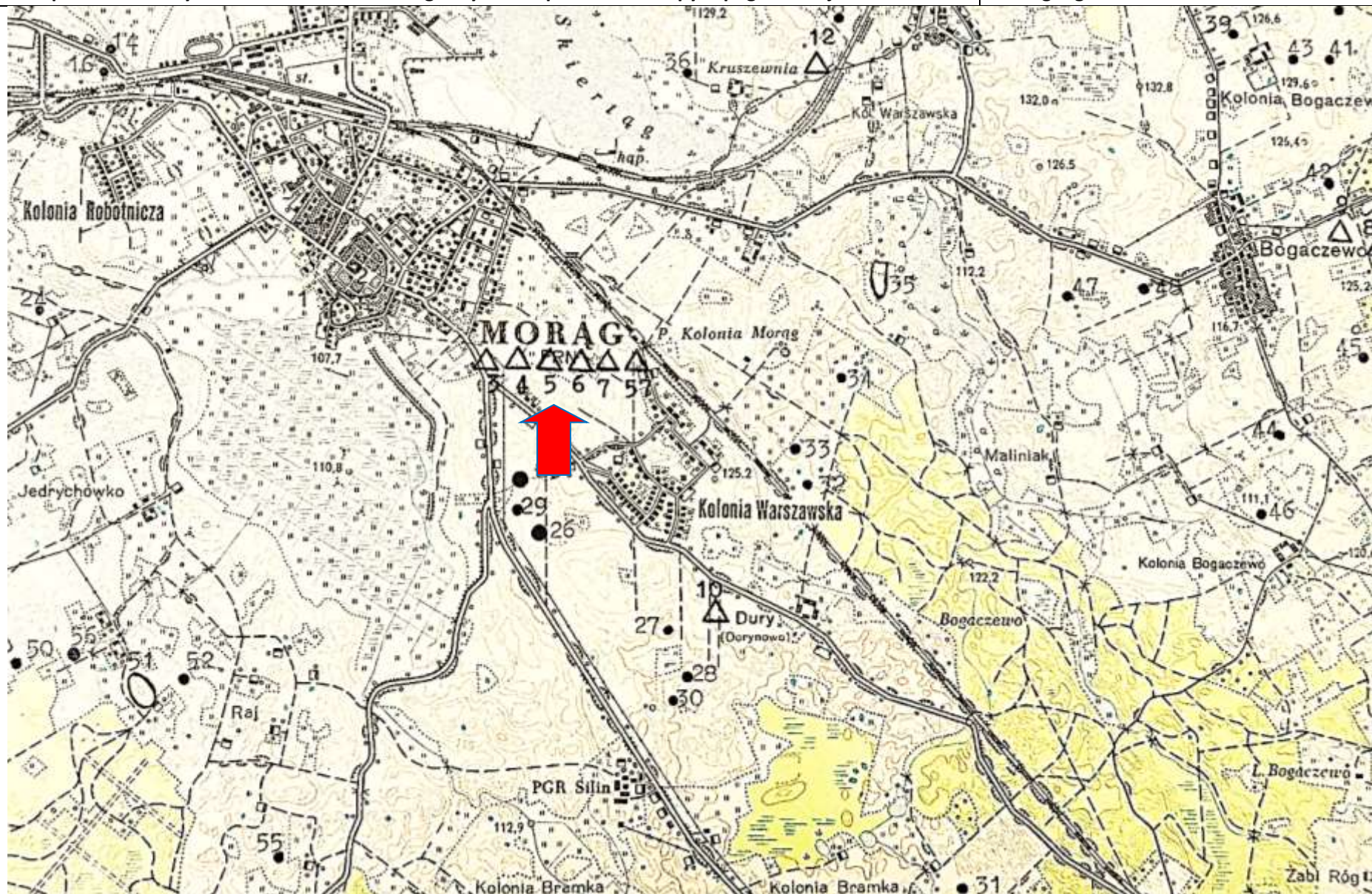
Morąg

4. Adres – AZP

21-56

8. Mapa z zaznaczonym stanowiskiem archeologicznym – na podkładzie mapy topograficznej 1 : 25 000

Dane geograficzne : **nie**



Nr na obszarze AZP:

5

Nr w obrębie miejscowości:

5

5. Przynależność administracyjna:

Województwo:

warmińsko-mazurskie

Powiat:

ostródzki

Gmina:

Morąg

6. Formy ochrony:

7. Opracowanie karty adresowej (autor i data):

**Artur Michalak
16/10/2017**

KARTA ADRESOWA ZABYTKU NIERUCHOMEGO - Stanowisko archeologiczne

1. Nazwa :

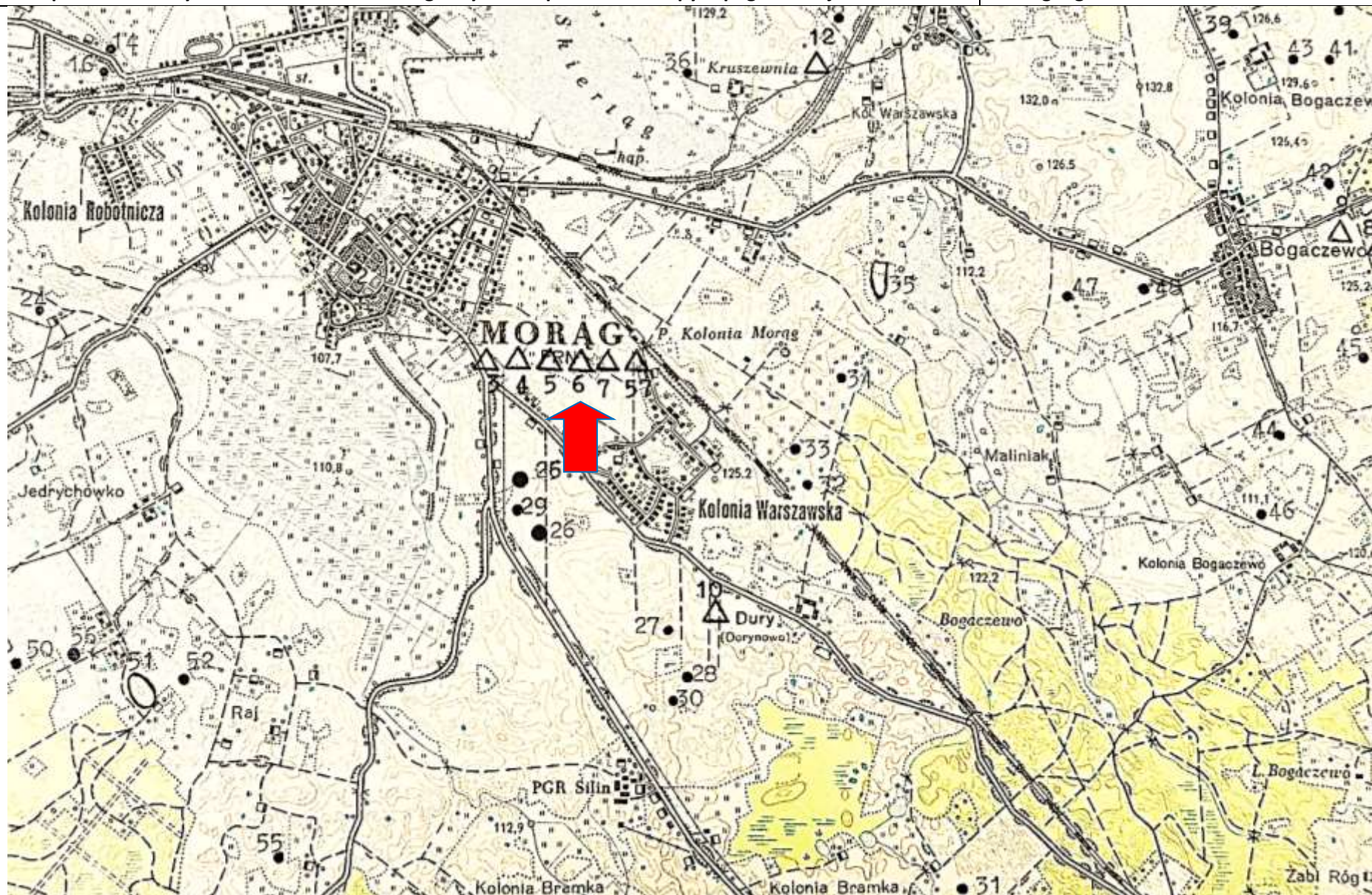
stan osadniczy

2. Czas powstania:

neolit

8. Mapa z zaznaczonym stanowiskiem archeologicznym – na podkładzie mapy topograficznej 1 : 25 000

Dane geograficzne : nie



3. Miejscowość:

Morąg

4. Adres – AZP

21-56

Nr na obszarze
AZP:

6

Nr w obrębie
miejscowości:

6

5. Przynależność
administracyjna:

Województwo:

warmińsko-
mazurskie

Powiat:

ostródzki

Gmina:

Morąg

6. Formy ochrony:

7. Opracowanie
karty adresowej
(autor i data):

**Artur Michalak
16/10/2017**

KARTA ADRESOWA ZABYTKU NIERUCHOMEGO - Stanowisko archeologiczne

1. Nazwa :

ślad osadniczy

2. Czas powstania:

brak

8. Mapa z zaznaczonym stanowiskiem archeologicznym – na podkładzie mapy topograficznej 1 : 25 000

Dane geograficzne : **nie**

3. Miejscowość:

Morąg

4. Adres – AZP

21-56

Nr na obszarze
AZP:

7

Nr w obrębie
miejscowości:

7

5. Przynależność
administracyjna:

Województwo:

warmińsko-
mazurskie

Powiat:

ostródzki

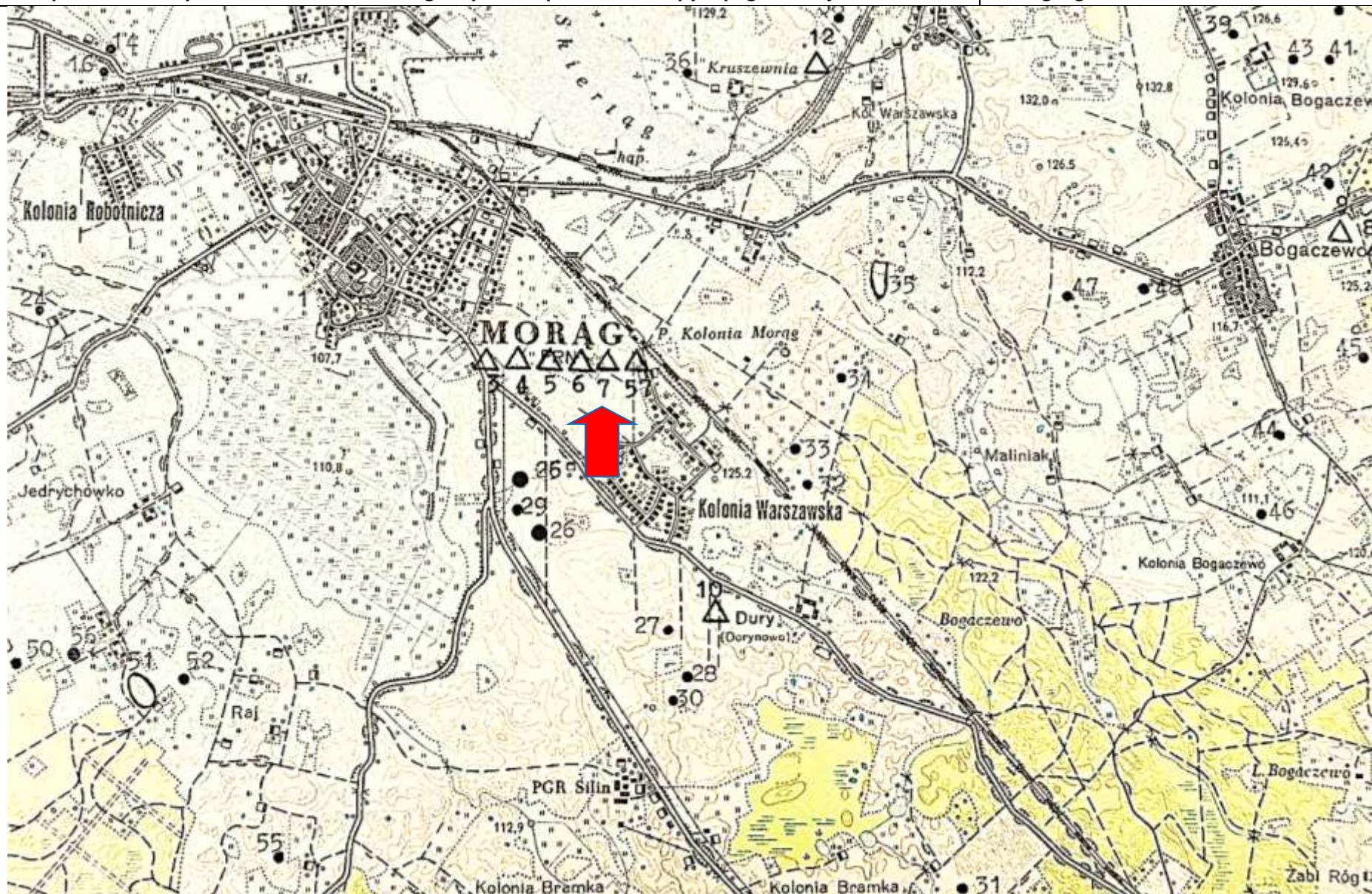
Gmina:

Morąg

6. Formy ochrony:

7. Opracowanie
karty adresowej
(autor i data):

**Artur Michalak
16/10/2017**



KARTA ADRESOWA ZABYTKU NIERUCHOMEGO - Stanowisko archeologiczne

1. Nazwa :

cmentarzysko szkieletowe

2. Czas powstania:

okres rzymski

8. Mapa z zaznaczonym stanowiskiem archeologicznym – na podkładzie mapy topograficznej 1 : 25 000

Dane geograficzne : **nie**

3. Miejscowość:

Bogaczewo

4. Adres – AZP

21-56

Nr na obszarze
AZP:

8

Nr w obrębie
miejscowości:

1

5. Przynależność
administracyjna:

Województwo:

**warmińsko-
mazurskie**

Powiat:

ostródzki

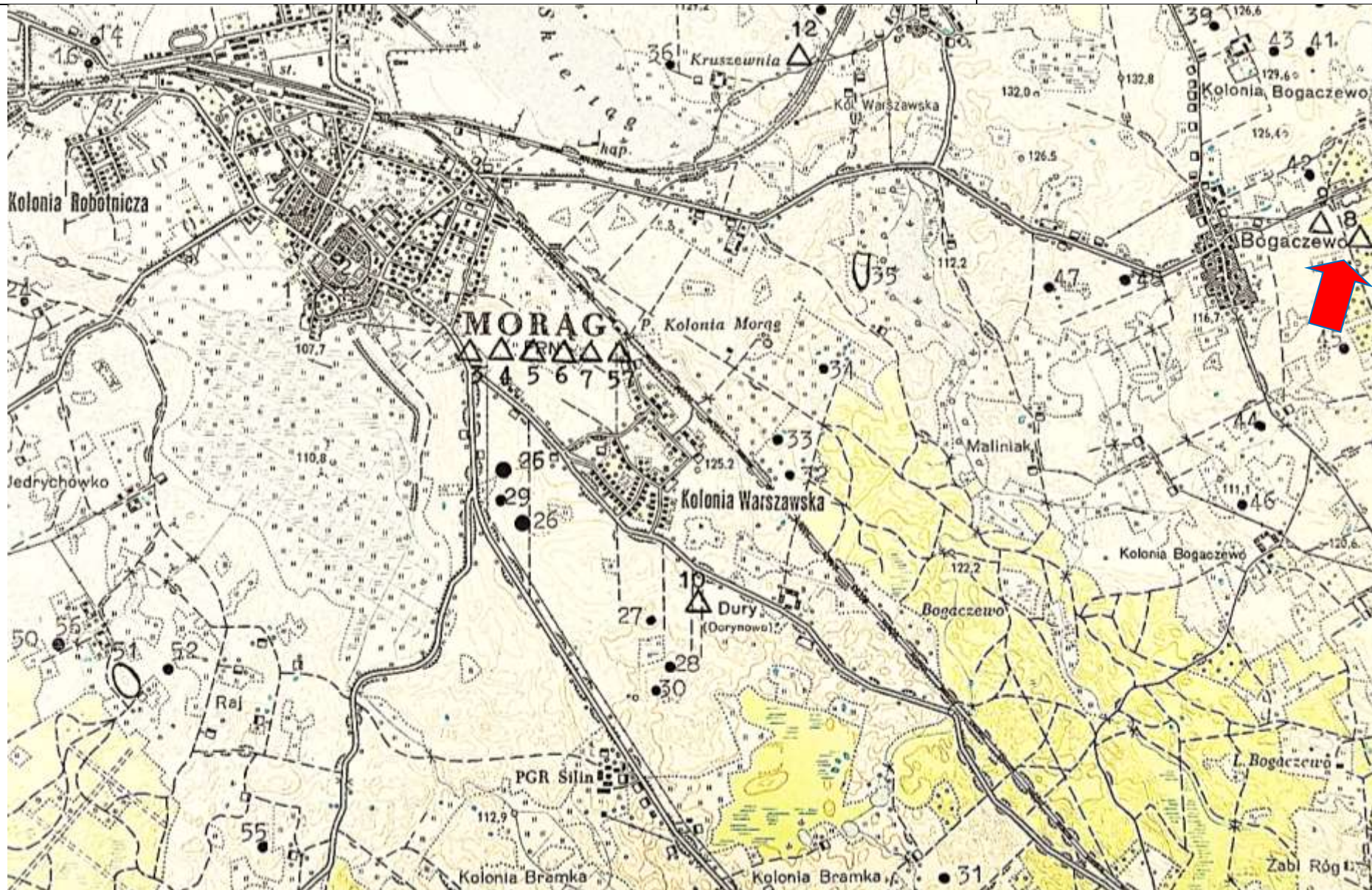
Gmina:

Morąg

6. Formy ochrony:

7. Opracowanie
karty adresowej
(autor i data):

**Artur Michalak
16/10/2017**



KARTA ADRESOWA ZABYTKU NIERUCHOMEGO - Stanowisko archeologiczne

1. Nazwa :

kurhan

2. Czas powstania:

wczesna epoka żelaza

8. Mapa z zaznaczonym stanowiskiem archeologicznym – na podkładzie mapy topograficznej 1 : 25 000

Dane geograficzne : **nie**

3. Miejscowość:

Bogaczewo

4. Adres – AZP

21-56

Nr na obszarze
AZP:

9

Nr w obrębie
miejscowości:

2

5. Przynależność
administracyjna:

Województwo:

warmińsko-
mazurskie

Powiat:

ostródzki

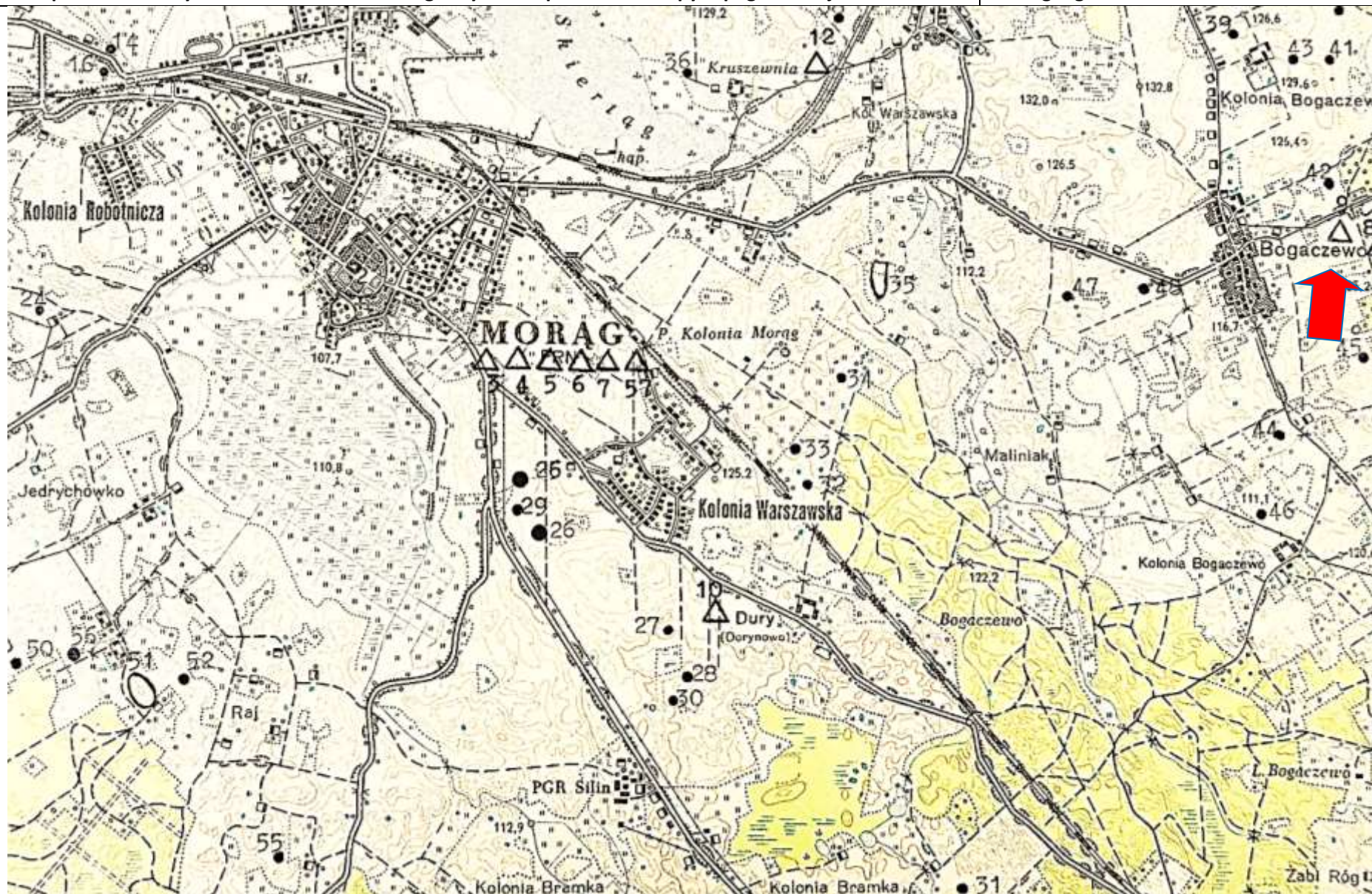
Gmina:

Morąg

6. Formy ochrony:

7. Opracowanie
karty adresowej
(autor i data):

**Artur Michalak
16/10/2017**



KARTA ADRESOWA ZABYTKU NIERUCHOMEGO - Stanowisko archeologiczne

1. Nazwa :

cmentarzisko kurhanowe

2. Czas powstania:

wczesna epoka żelaza

3. Miejscowość:

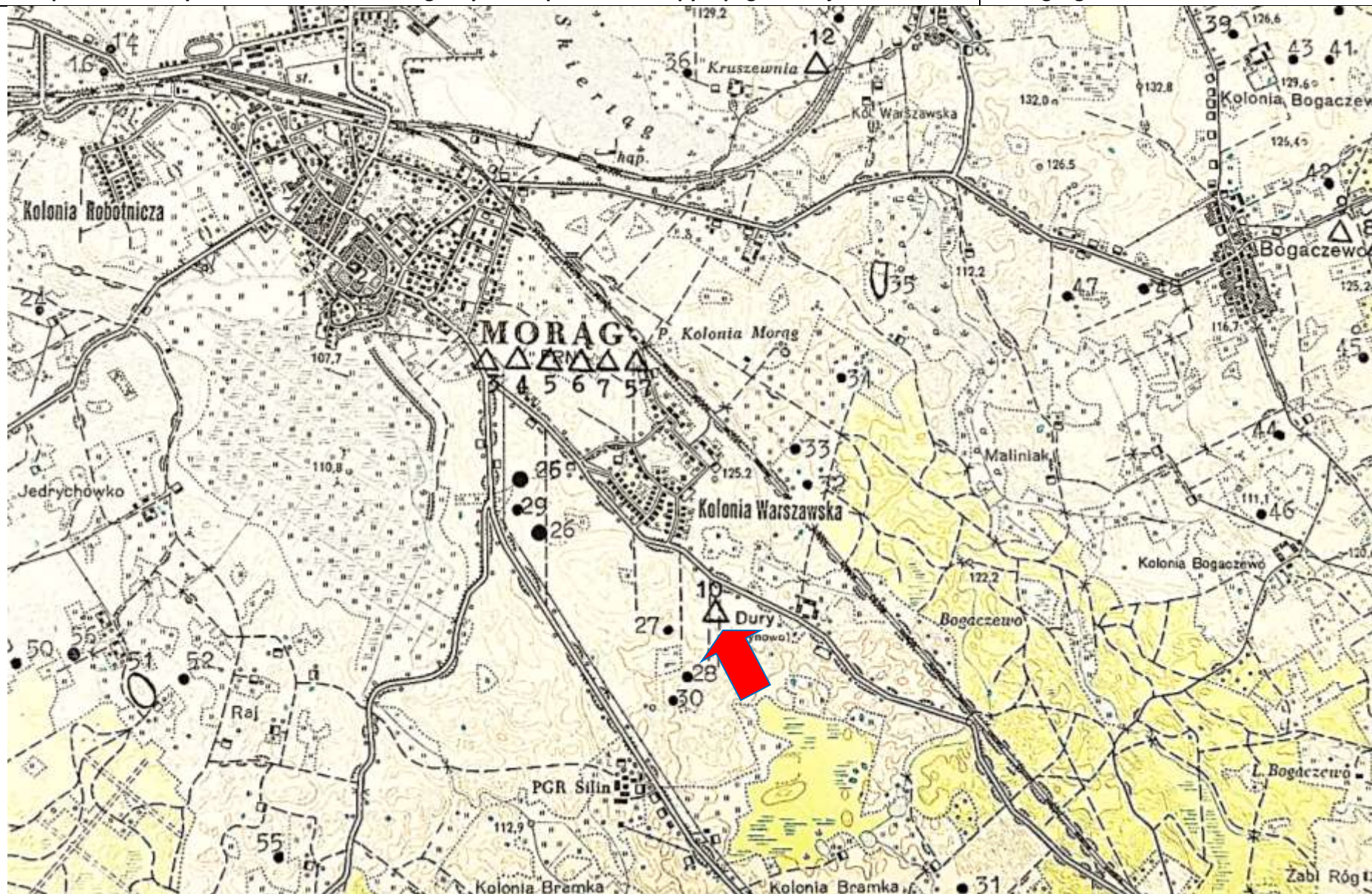
Dury

4. Adres – AZP

21-56

8. Mapa z zaznaczonym stanowiskiem archeologicznym – na podkładzie mapy topograficznej 1 : 25 000

Dane geograficzne : **nie**



Nr na obszarze AZP:

10

Nr w obrębie miejscowości:

1

5. Przynależność administracyjna:

Województwo:

warmińsko-mazurskie

Powiat:

ostródzki

Gmina:

Morąg

6. Formy ochrony:

7. Opracowanie karty adresowej (autor i data):

**Artur Michalak
16/10/2017**

KARTA ADRESOWA ZABYTKU NIERUCHOMEGO - Stanowisko archeologiczne

3. Miejscowość:
Jędrychówko

1. Nazwa :

2. Czas powstania:

cmentarzisko kurhanowe

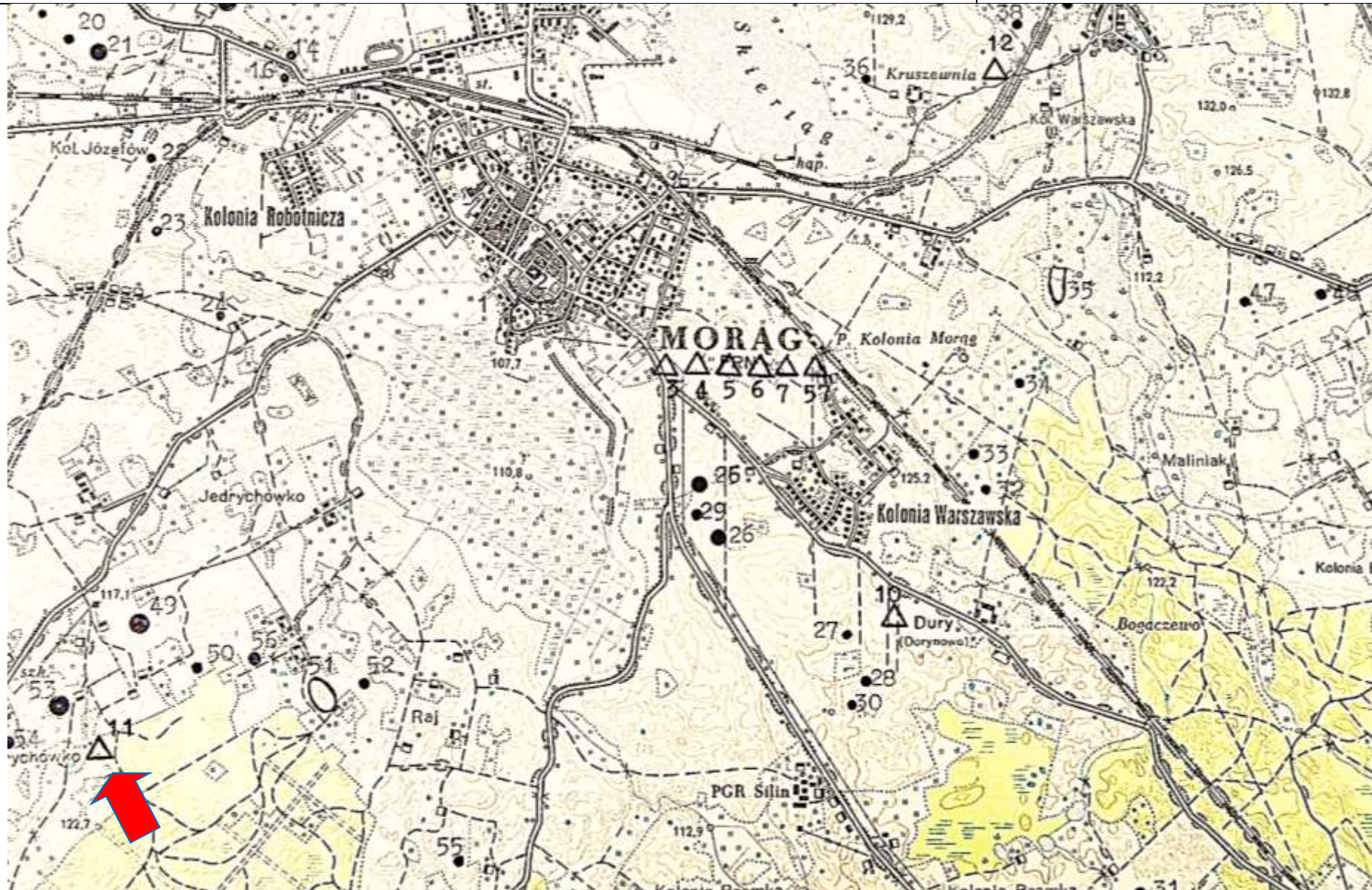
wczesna epoka żelaza

4. Adres – AZP

21-56

8. Mapa z zaznaczonym stanowiskiem archeologicznym – na podkładzie mapy topograficznej 1 : 25 000

Dane geograficzne : **nie**



Nr na obszarze
AZP:

11

Nr w obrębie
miejscowości:

1

5. Przynależność
administracyjna:

Województwo:

warmińsko-
mazurskie

Powiat:

ostródzki

Gmina:

Morąg

6. Formy ochrony:

7. Opracowanie
karty adresowej
(autor i data):

Artur Michalak
16/10/2017

KARTA ADRESOWA ZABYTKU NIERUCHOMEGO - Stanowisko archeologiczne

1. Nazwa :

cmentarzysko

2. Czas powstania:

okres rzymski

8. Mapa z zaznaczonym stanowiskiem archeologicznym – na podkładzie mapy topograficznej 1 : 25 000

Dane geograficzne : nie

3. Miejscowość:

Kruszewnia

4. Adres – AZP

21-56

Nr na obszarze
AZP:

12

Nr w obrębie
miejscowości:

1

5. Przynależność
administracyjna:

Województwo:

warmińsko-
mazurskie

Powiat:

ostródzki

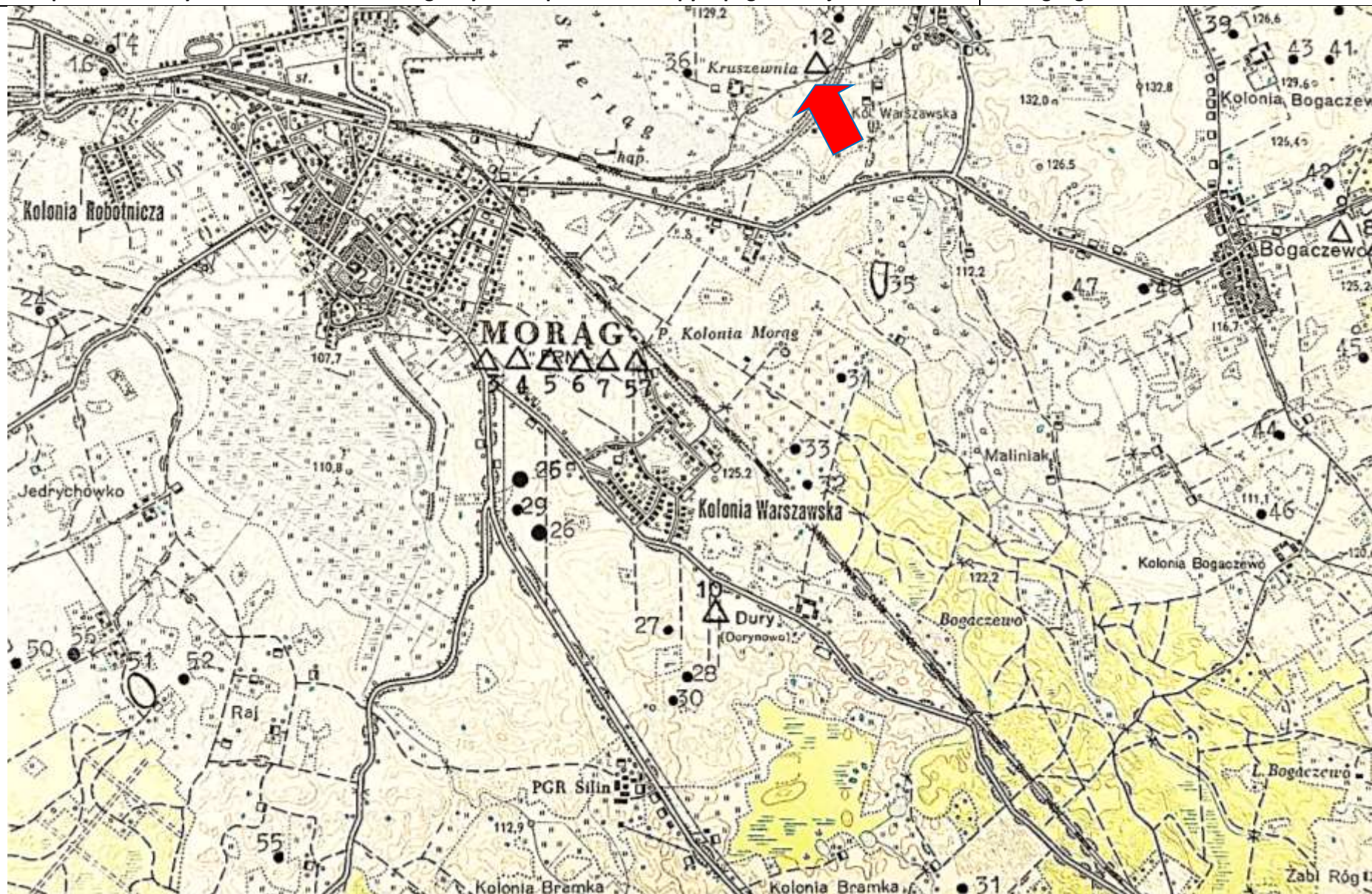
Gmina:

Morąg

6. Formy ochrony:

7. Opracowanie
karty adresowej
(autor i data):

**Artur Michalak
16/10/2017**



KARTA ADRESOWA ZABYTKU NIERUCHOMEGO - Stanowisko archeologiczne

1. Nazwa :

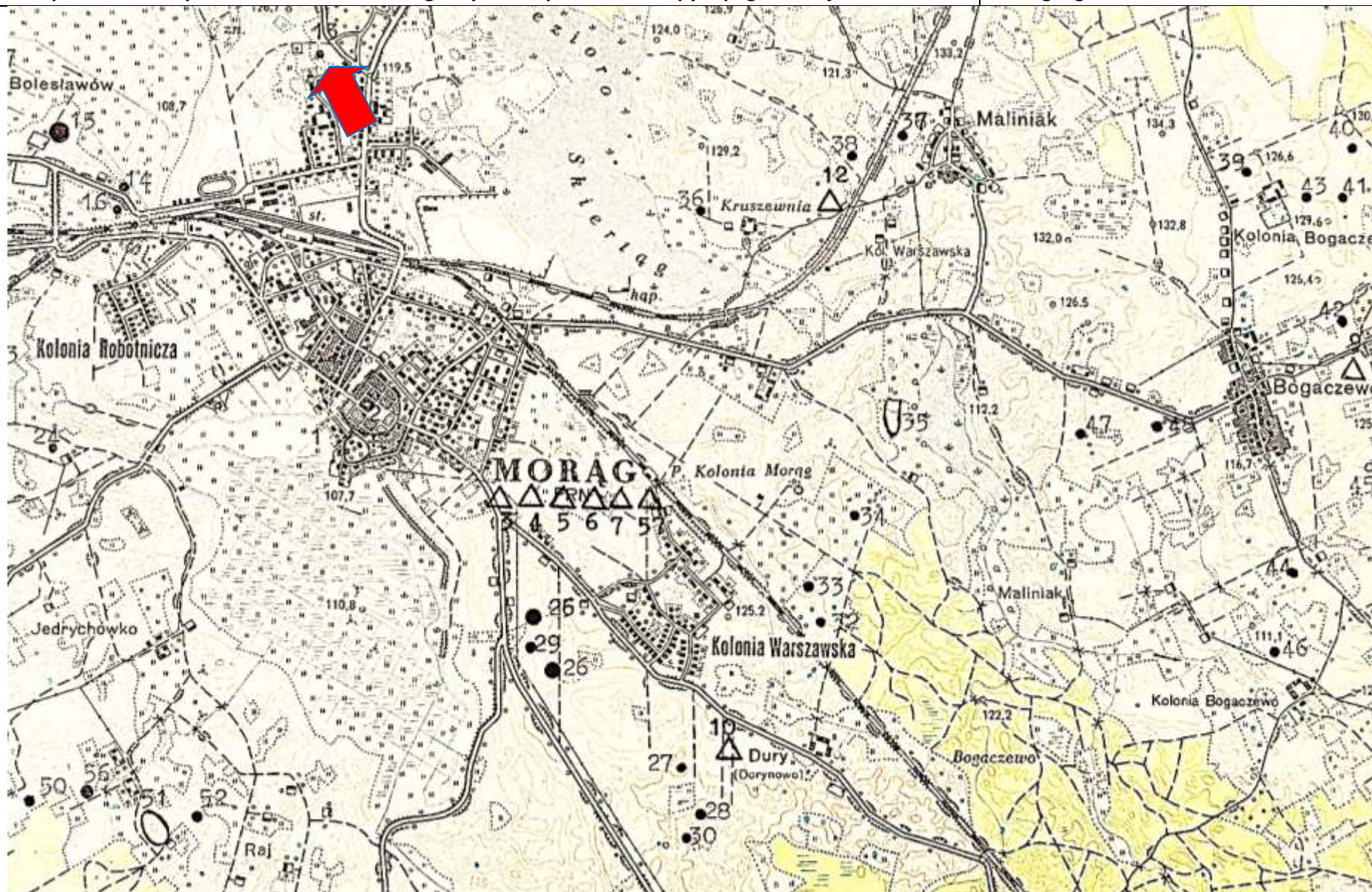
ślad produkcji, ślad osadnictwa

2. Czas powstania:

średniowiecze, Okres nowożytny

8. Mapa z zaznaczonym stanowiskiem archeologicznym – na podkładzie mapy topograficznej 1 : 25 000

Dane geograficzne : **tak**



3. Miejscowość:

Morąg

4. Adres – AZP

21-56

Nr na obszarze
AZP:

13

Nr w obrębie
miejscowości:

8

5. Przynależność
administracyjna:

Województwo:

**warmińsko-
mazurskie**

Powiat:

ostródzki

Gmina:

Morąg

6. Formy ochrony:

7. Opracowanie
karty adresowej
(autor i data):

**Artur Michalak
16/10/2017**

KARTA ADRESOWA ZABYTKU NIERUCHOMEGO - Stanowisko archeologiczne

1. Nazwa :

ślad osadnictwa

2. Czas powstania:

późne średniowiecze

8. Mapa z zaznaczonym stanowiskiem archeologicznym – na podkładzie mapy topograficznej 1 : 25 000

Dane geograficzne : **tak**

3. Miejscowość:

Morąg

4. Adres – AZP

21-56

Nr na obszarze
AZP:

16

Nr w obrębie
miejscowości:

9

5. Przynależność
administracyjna:

Województwo:

**warmińsko-
mazurskie**

Powiat:

ostródzki

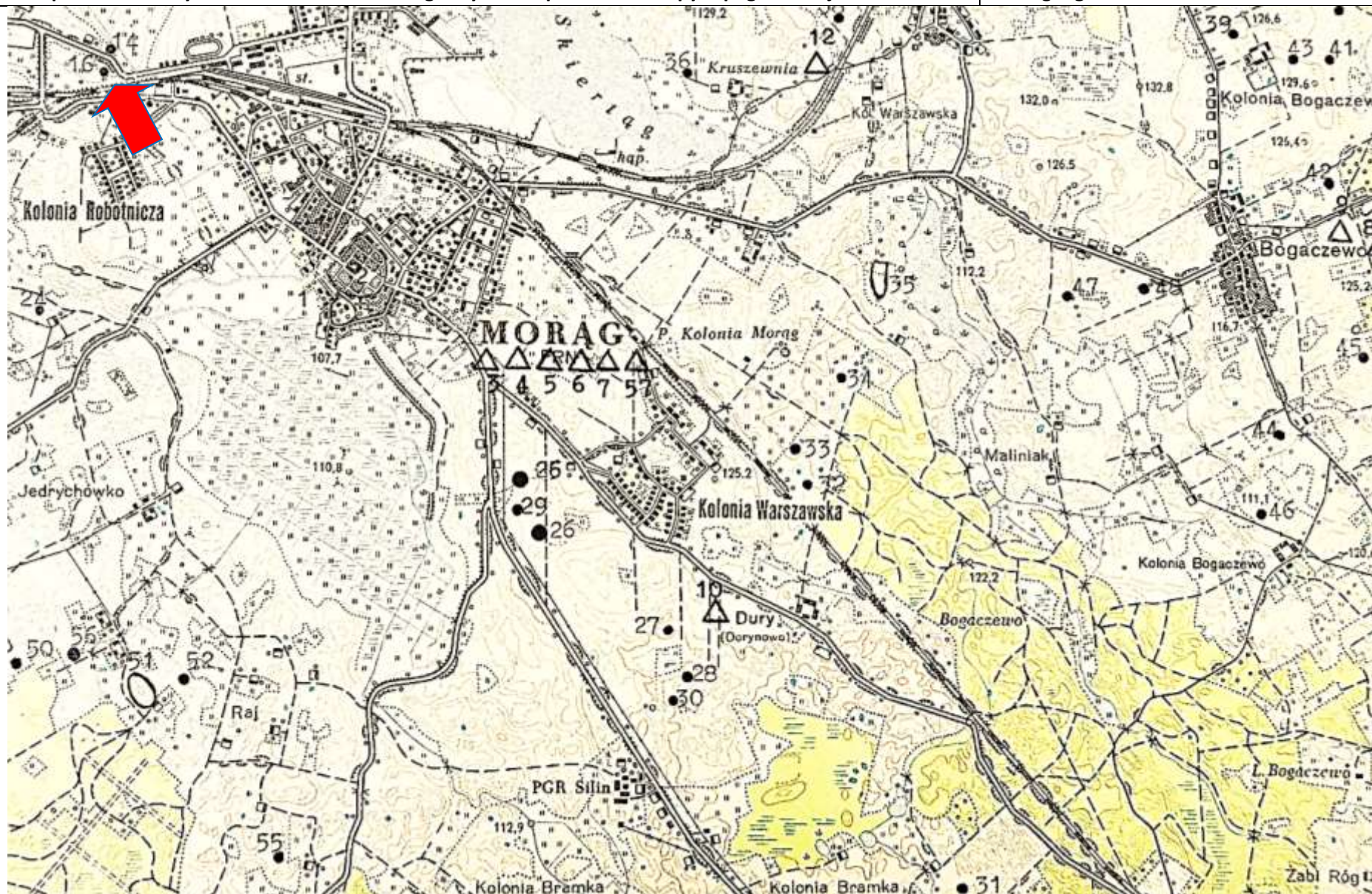
Gmina:

Morąg

6. Formy ochrony:

7. Opracowanie
karty adresowej
(autor i data):

**Artur Michalak
16/10/2017**



KARTA ADRESOWA ZABYTKU NIERUCHOMEGO - Stanowisko archeologiczne

1. Nazwa :

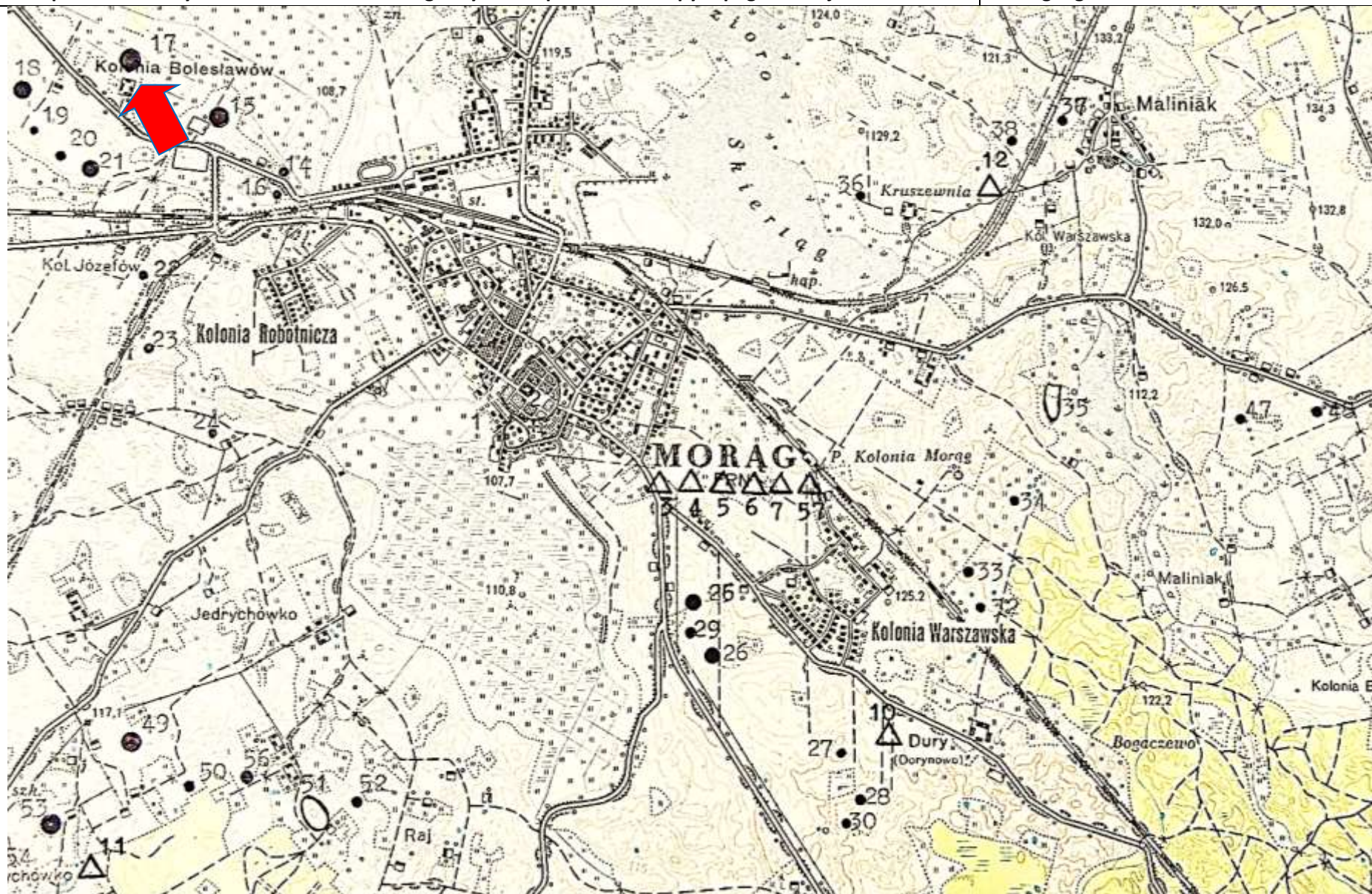
osada, osada

2. Czas powstania:

średniowiecze, okres nowożytny

8. Mapa z zaznaczonym stanowiskiem archeologicznym – na podkładzie mapy topograficznej 1 : 25 000

Dane geograficzne : **tak**



3. Miejscowość:
Nowy Dwór

4. Adres – AZP
21-56

Nr na obszarze
AZP:
17
Nr w obrębie
miejscowości:
3

5. Przynależność
administracyjna:
Województwo:
warmińsko-
mazurskie

Powiat:
ostródzki

Gmina:
Morąg

6. Formy ochrony:

7. Opracowanie
karty adresowej
(autor i data):

**Artur Michalak
16/10/2017**

KARTA ADRESOWA ZABYTKU NIERUCHOMEGO - Stanowisko archeologiczne

1. Nazwa : osada, ślad produkcji, ślad osadnictwa

2. Czas powstania: późne średniowiecze, średniowiecze, okres nowożytny

8. Mapa z zaznaczonym stanowiskiem archeologicznym – na podkładzie mapy topograficznej 1 : 25 000

Dane geograficzne : **tak**

3. Miejscowość:
Nowy Dwór

4. Adres – AZP
21-56

Nr na obszarze AZP:
18

Nr w obrębie miejscowości:
4

5. Przynależność administracyjna:
Województwo:
warmińsko-mazurskie

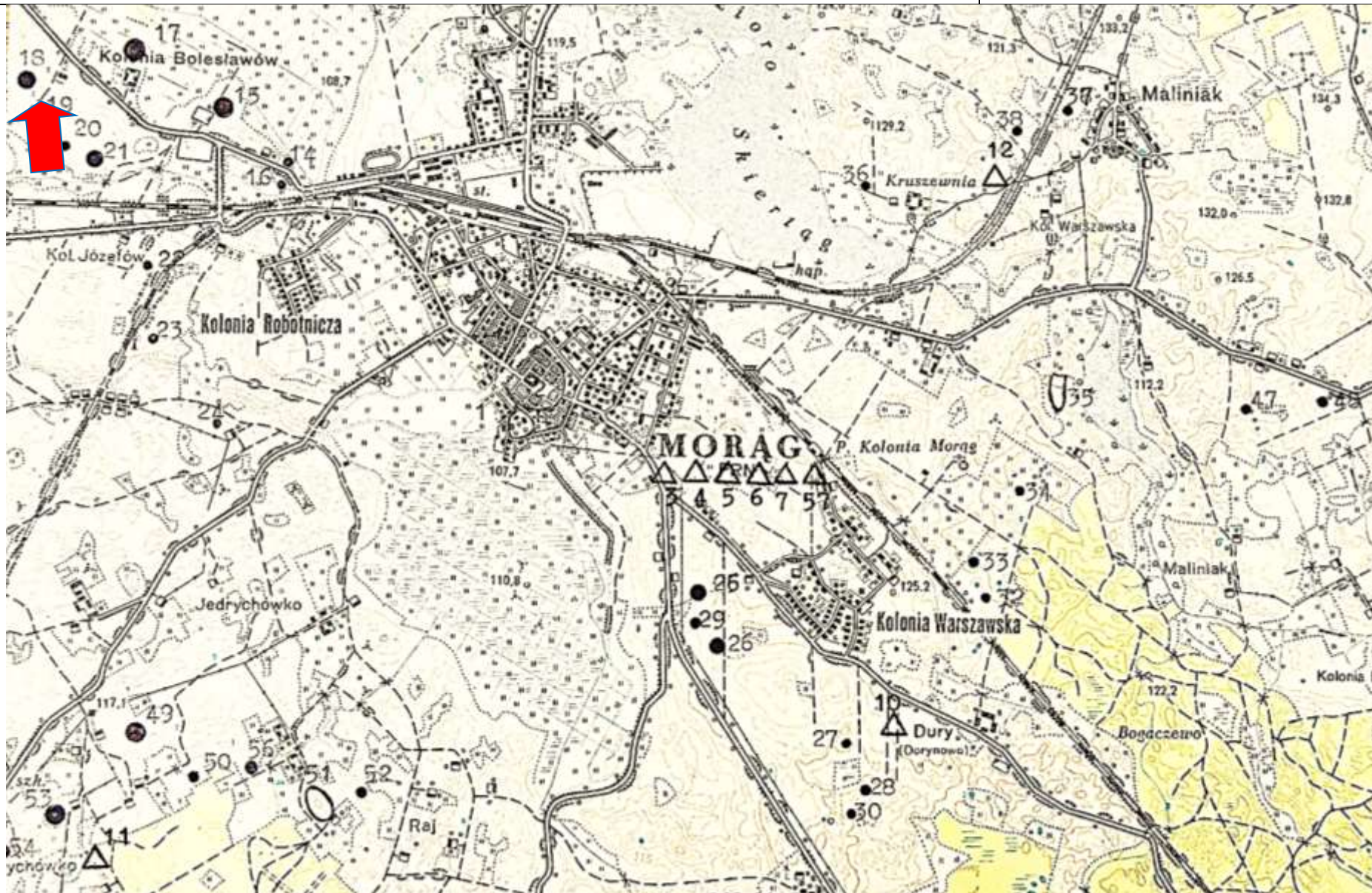
Powiat:
ostródzki

Gmina:
Morąg

6. Formy ochrony:

7. Opracowanie karty adresowej (autor i data):

Artur Michalak
16/10/2017



KARTA ADRESOWA ZABYTKU NIERUCHOMEGO - Stanowisko archeologiczne

1. Nazwa :

ślad osadnictwa

2. Czas powstania:

późne średniowiecze

3. Miejscowość:

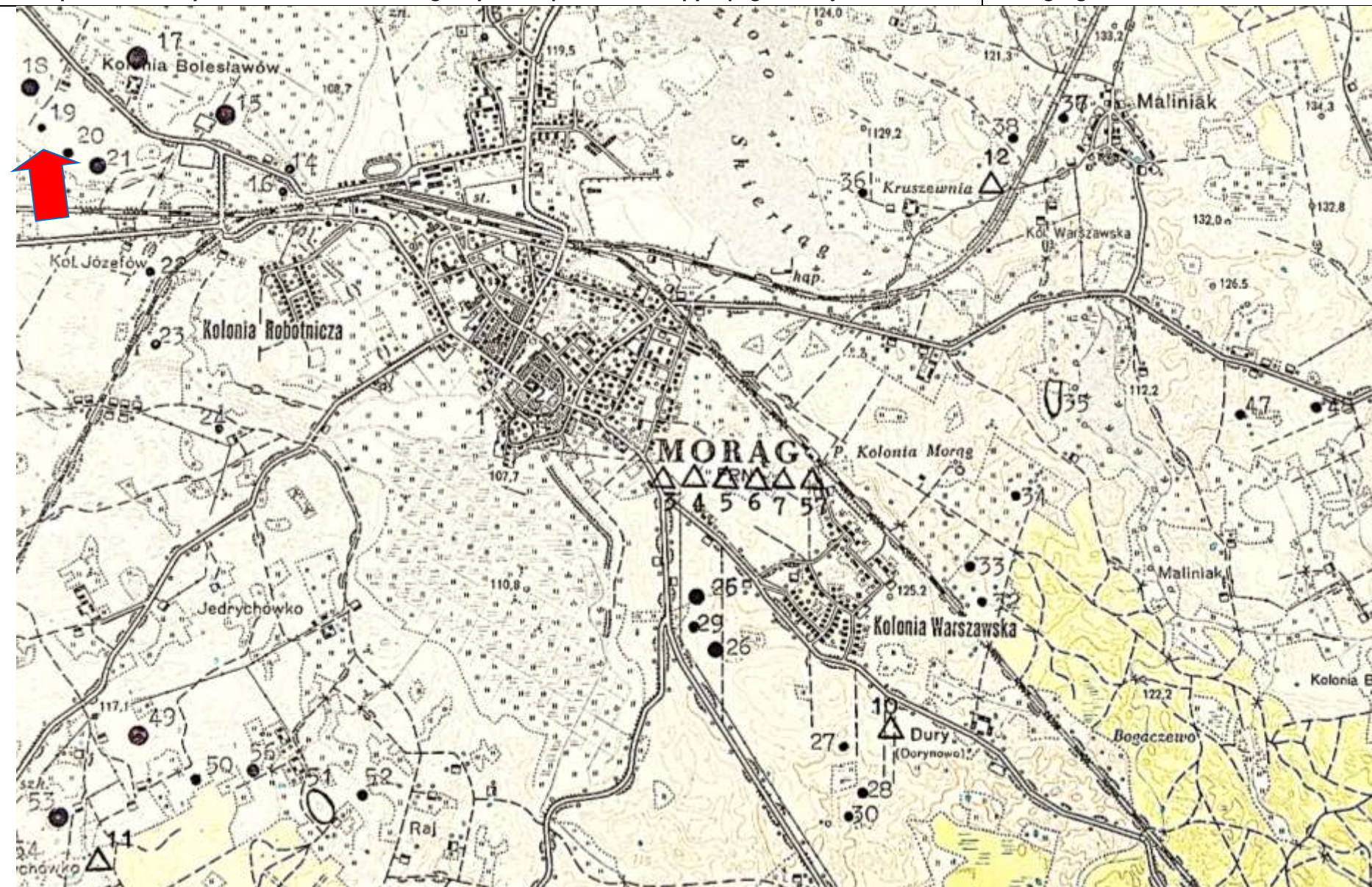
Nowy Dwór

4. Adres – AZP

21-56

8. Mapa z zaznaczonym stanowiskiem archeologicznym – na podkładzie mapy topograficznej 1 : 25 000

Dane geograficzne : **tak**



Nr na obszarze
AZP:

19

Nr w obrębie
miejscowości:

5

5. Przynależność
administracyjna:

Województwo:

**warmińsko-
mazurskie**

Powiat:

ostródzki

Gmina:

Morąg

6. Formy ochrony:

7. Opracowanie
karty adresowej
(autor i data):

**Artur Michalak
16/10/2017**

KARTA ADRESOWA ZABYTKU NIERUCHOMEGO - Stanowisko archeologiczne

1. Nazwa :

ślad osadnictwa

2. Czas powstania:

późne średniowiecze

3. Miejscowość:

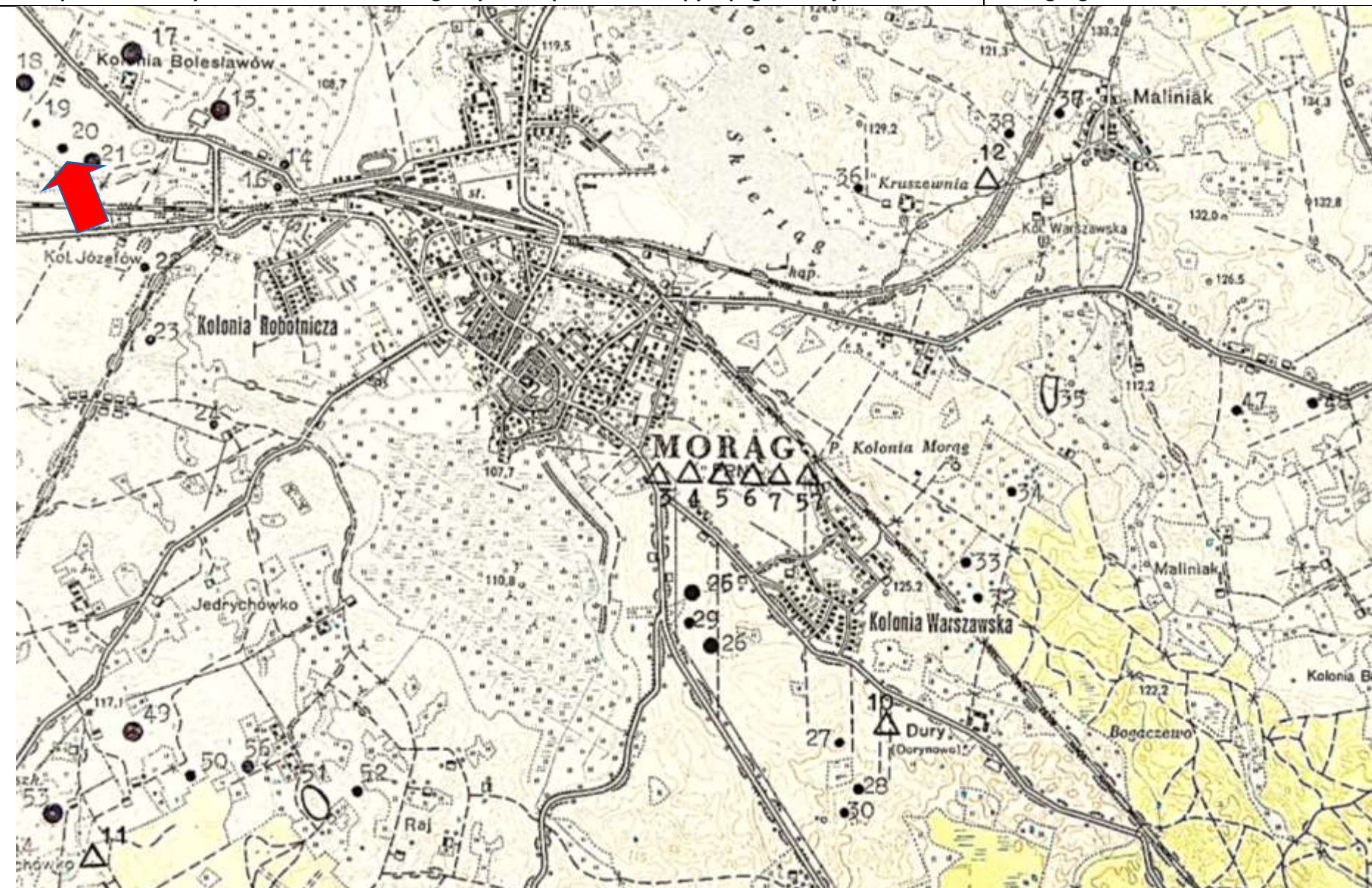
Nowy Dwór

4. Adres – AZP

21-56

8. Mapa z zaznaczonym stanowiskiem archeologicznym – na podkładzie mapy topograficznej 1 : 25 000

Dane geograficzne : **tak**



Nr na obszarze AZP:

20

Nr w obrębie miejscowości:

6

5. Przynależność administracyjna:

Województwo:

warmińsko-mazurskie

Powiat:

ostródzki

Gmina:

Morąg

6. Formy ochrony:

7. Opracowanie karty adresowej (autor i data):

Artur Michalak
16/10/2017

KARTA ADRESOWA ZABYTKU NIERUCHOMEGO - Stanowisko archeologiczne

1. Nazwa :

osada, ślad osadniczy, ślad osadniczy

2. Czas powstania:

późne średniowiecze, starożytność, okres nowożytny

8. Mapa z zaznaczonym stanowiskiem archeologicznym – na podkładzie mapy topograficznej 1 : 25 000

Dane geograficzne : **tak**

3. Miejscowość:
Nowy Dwór

4. Adres – AZP
21-56

Nr na obszarze
AZP:

21

Nr w obrębie
miejscowości:

7

5. Przynależność
administracyjna:

Województwo:

warmińsko-
mazurskie

Powiat:

ostródzki

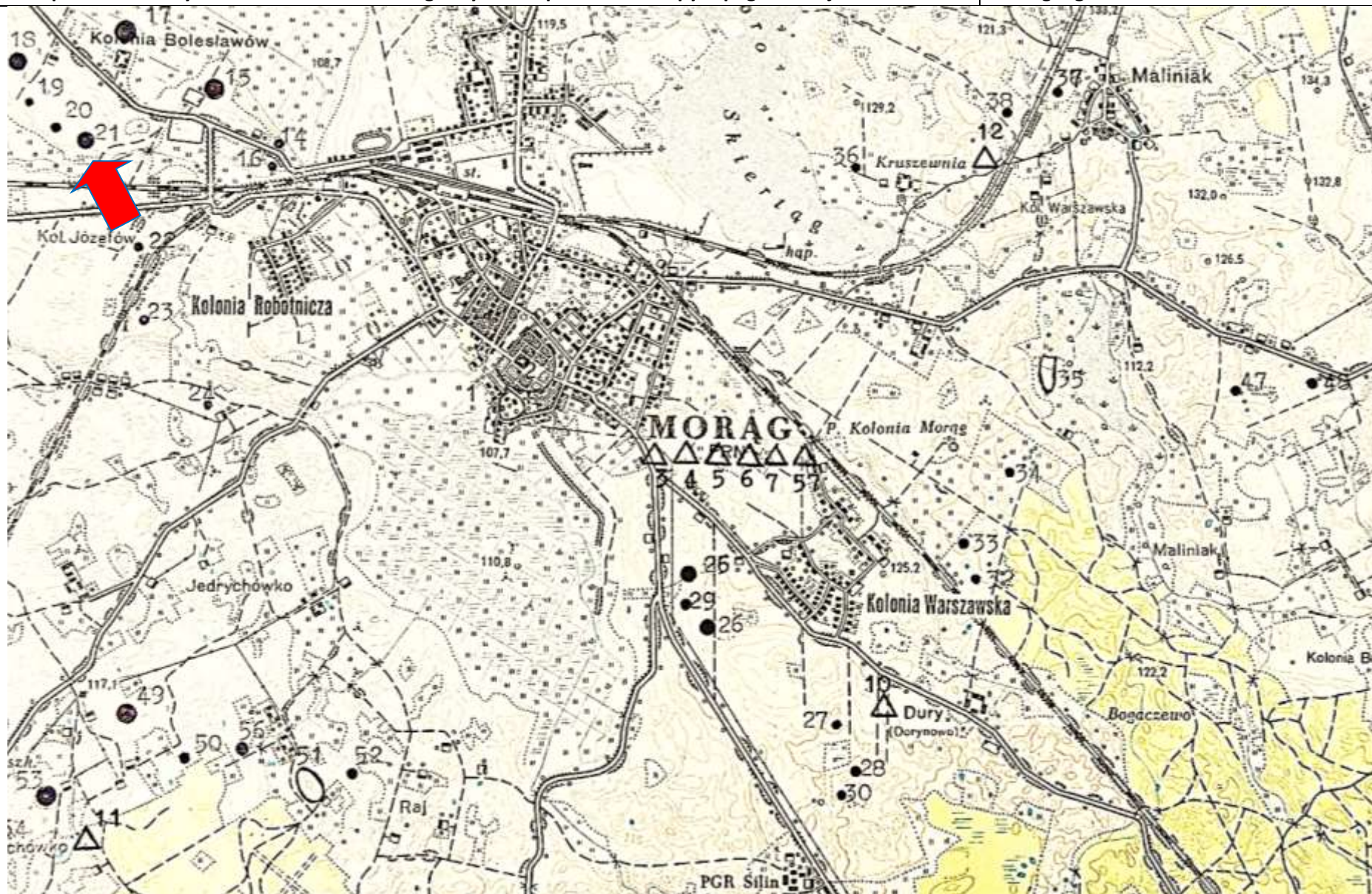
Gmina:

Morąg

6. Formy ochrony:

7. Opracowanie
karty adresowej
(autor i data):

Artur Michalak
16/10/2017



KARTA ADRESOWA ZABYTKU NIERUCHOMEGO - Stanowisko archeologiczne

3. Miejscowość:
Jędrychówko

1. Nazwa :

2. Czas powstania:

ślad osadniczy

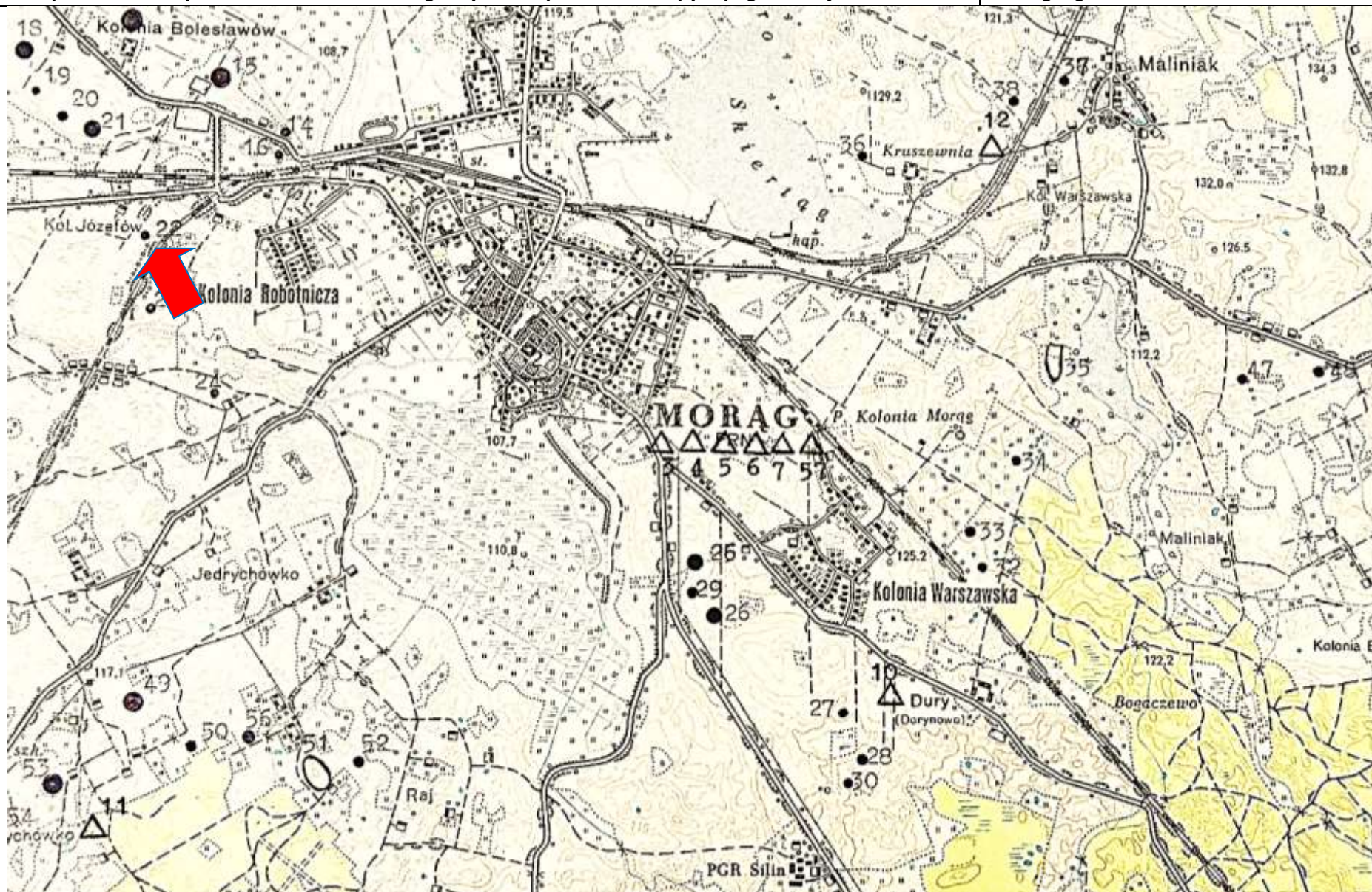
późne średniowiecze

4. Adres – AZP

21-56

8. Mapa z zaznaczonym stanowiskiem archeologicznym – na podkładzie mapy topograficznej 1 : 25 000

Dane geograficzne : **tak**



Nr na obszarze
AZP:

22

Nr w obrębie
miejscowości:

2

5. Przynależność
administracyjna:

Województwo:

**warmińsko-
mazurskie**

Powiat:

ostródzki

Gmina:

Morąg

6. Formy ochrony:

7. Opracowanie
karty adresowej
(autor i data):

**Artur Michalak
16/10/2017**

KARTA ADRESOWA ZABYTKU NIERUCHOMEGO - Stanowisko archeologiczne

1. Nazwa :

ślad osadniczy, ślad osadniczy

2. Czas powstania:

późne średniowiecze, okres nowożytny

8. Mapa z zaznaczonym stanowiskiem archeologicznym – na podkładzie mapy topograficznej 1 : 25 000

Dane geograficzne : **tak**

3. Miejscowość:

Jędrychówko

4. Adres – AZP

21-56

Nr na obszarze
AZP:

23

Nr w obrębie
miejscowości:

3

5. Przynależność
administracyjna:

Województwo:

**warmińsko-
mazurskie**

Powiat:

ostródzki

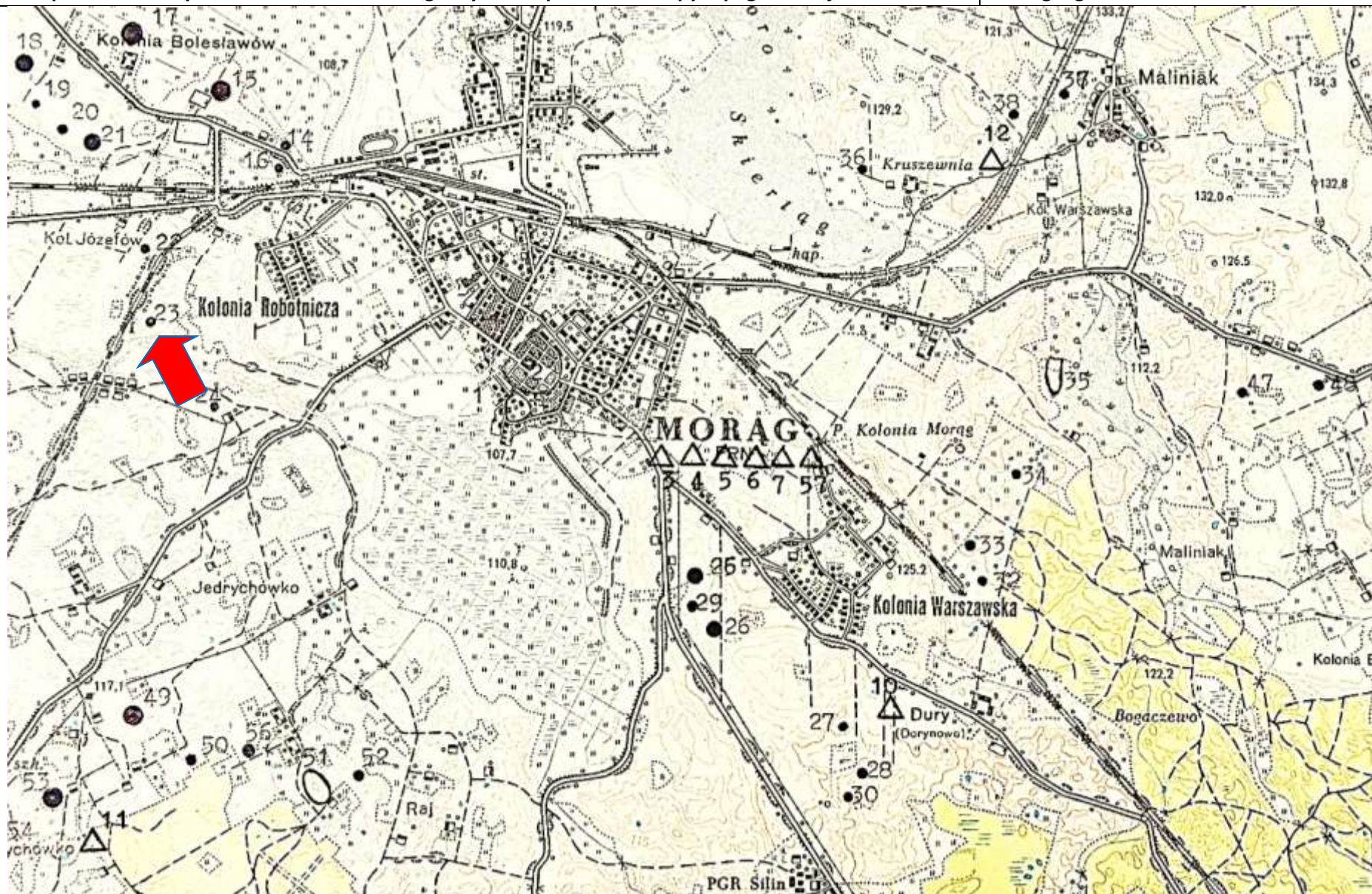
Gmina:

Morąg

6. Formy ochrony:

7. Opracowanie
karty adresowej
(autor i data):

**Artur Michalak
16/10/2017**



KARTA ADRESOWA ZABYTKU NIERUCHOMEGO - Stanowisko archeologiczne

1. Nazwa :

ślad osadniczy

8. Mapa z zaznaczonym stanowiskiem archeologicznym – na podkładzie mapy topograficznej 1 : 25 000

2. Czas powstania:

późne średniowiecze

Dane geograficzne : **tak**

3. Miejscowość:
Jędrychówko

4. Adres – AZP
21-56

Nr na obszarze
AZP:
24
Nr w obrębie
miejscowości:
4

5. Przynależność
administracyjna:
Województwo:
warmińsko-
mazurskie

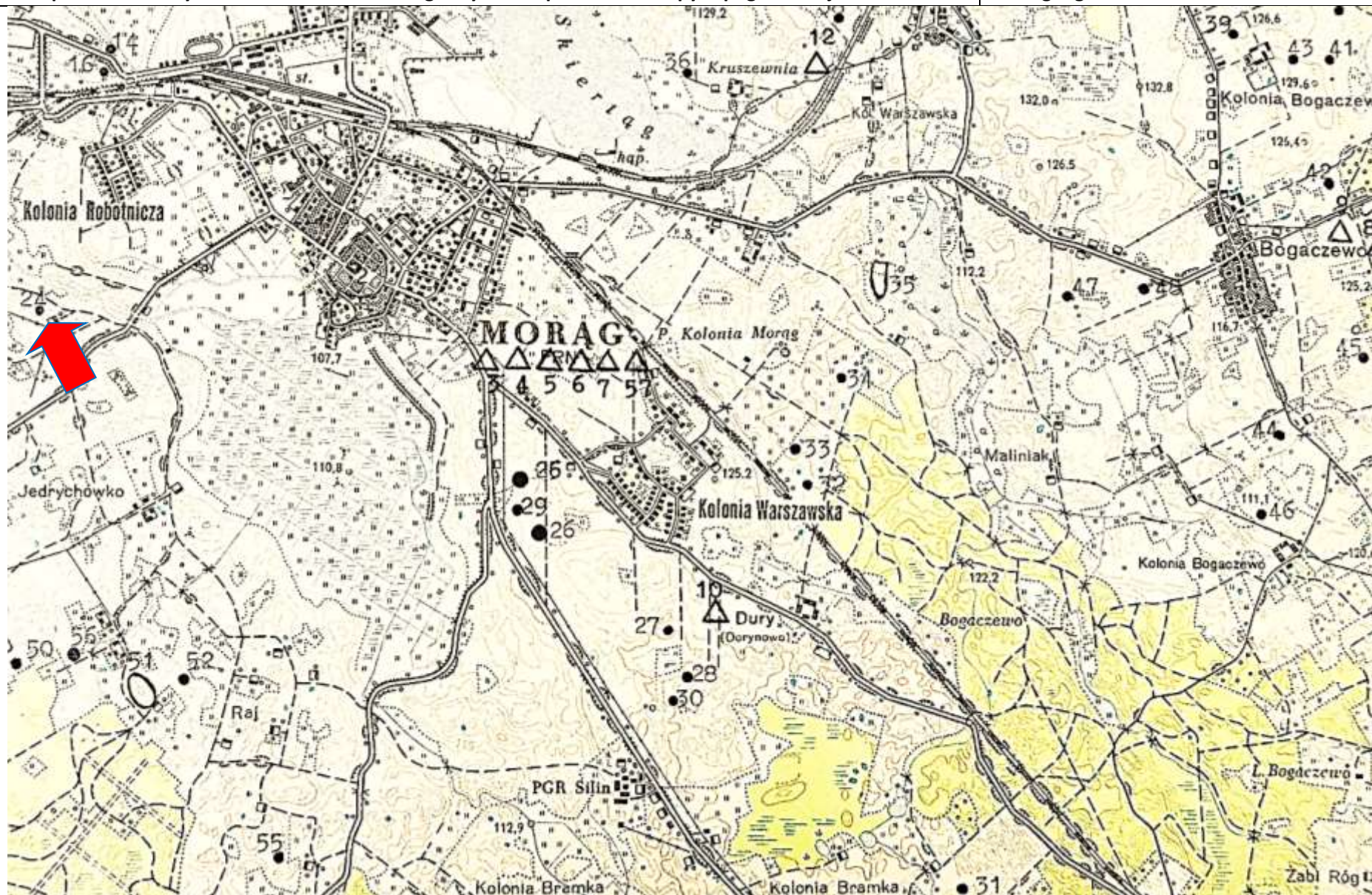
Powiat:
ostródzki

Gmina:
Morąg

6. Formy ochrony:

7. Opracowanie
karty adresowej
(autor i data):

**Artur Michalak
16/10/2017**



KARTA ADRESOWA ZABYTKU NIERUCHOMEGO - Stanowisko archeologiczne

1. Nazwa :

osada, ślad produkcji, ślad osadnictwa

2. Czas powstania:

średniowiecze, średniowiecze, okres nowożytny

8. Mapa z zaznaczonym stanowiskiem archeologicznym – na podkładzie mapy topograficznej 1 : 25 000

Dane geograficzne : **tak**

3. Miejscowość:

Kruszewnia

4. Adres – AZP

21-56

Nr na obszarze
AZP:

25

Nr w obrębie
miejscowości:

2

5. Przynależność
administracyjna:

Województwo:

warmińsko-
mazurskie

Powiat:

ostródzki

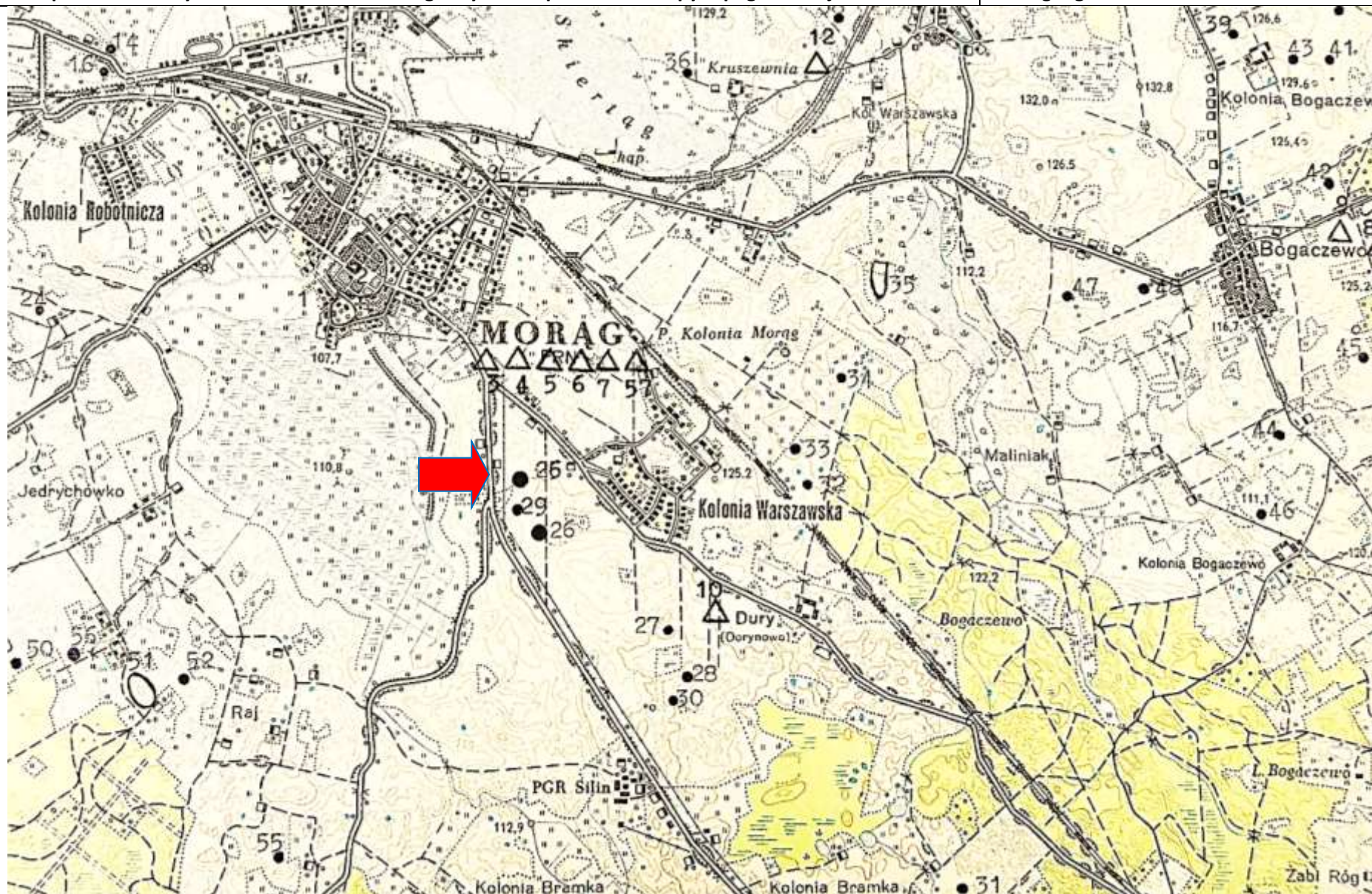
Gmina:

Morąg

6. Formy ochrony:

7. Opracowanie
karty adresowej
(autor i data):

**Artur Michalak
16/10/2017**



KARTA ADRESOWA ZABYTKU NIERUCHOMEGO - Stanowisko archeologiczne

1. Nazwa :

ślad osadniczy

2. Czas powstania:

późne śred

8. Mapa z zaznaczonym stanowiskiem archeologicznym – na podkładzie mapy topograficznej 1 : 25 000

Dane geograficzne : **tak**

3. Miejscowość:
Jędrychówko

4. Adres – AZP
21-56

Nr na obszarze
AZP:
25
Nr w obrębie
miejscowości:
49

5. Przynależność
administracyjna:
Województwo:
warmińsko-
mazurskie

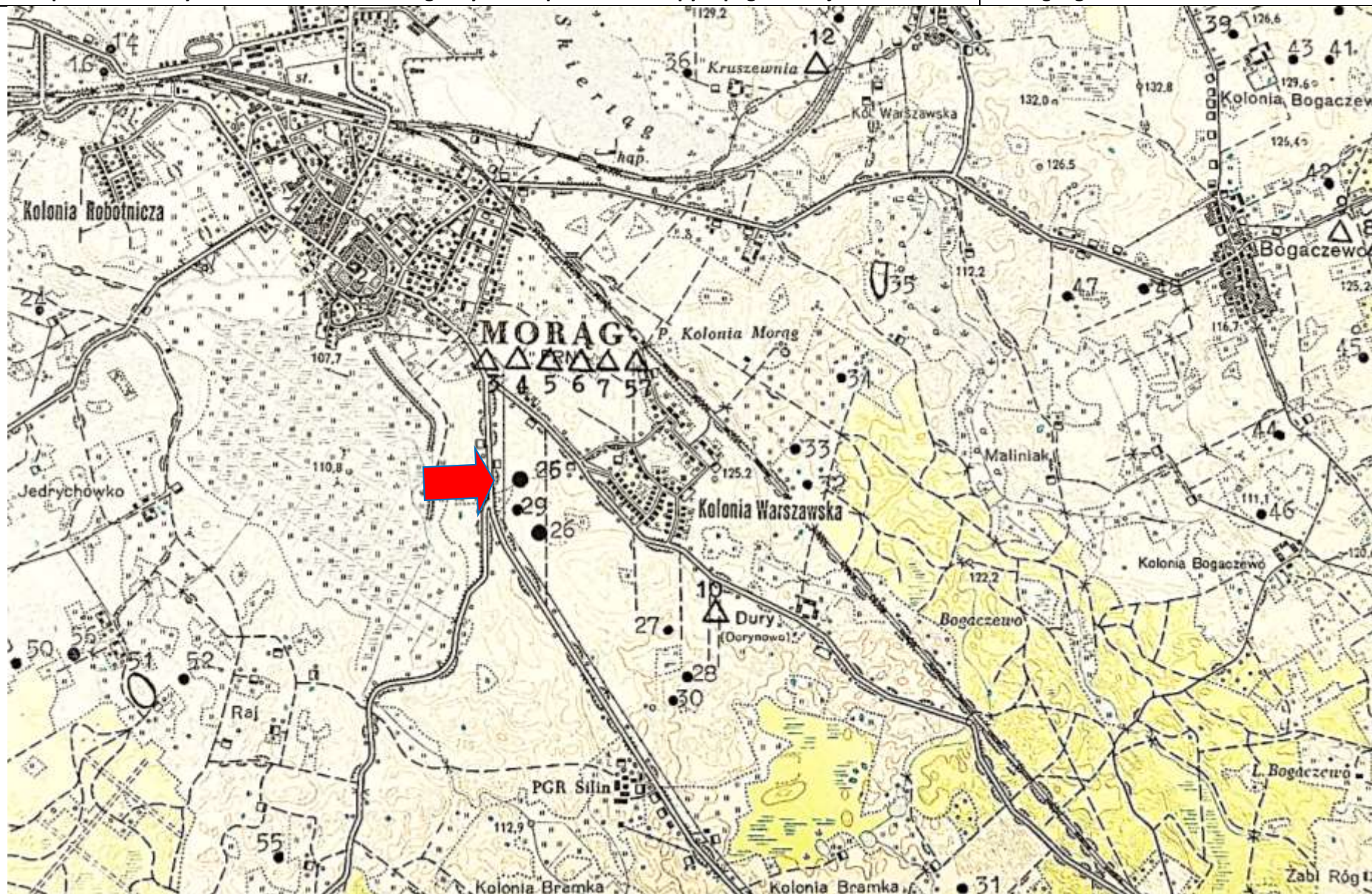
Powiat:
ostródzki

Gmina:
Morąg

6. Formy ochrony:

7. Opracowanie
karty adresowej
(autor i data):

**Artur Michalak
16/10/2017**



KARTA ADRESOWA ZABYTKU NIERUCHOMEGO - Stanowisko archeologiczne

1. Nazwa :

ślad osadnictwa

2. Czas powstania:

późne średniowiecze

8. Mapa z zaznaczonym stanowiskiem archeologicznym – na podkładzie mapy topograficznej 1 : 25 000

Dane geograficzne : **tak**

3. Miejscowość:

Kruszewnia

4. Adres – AZP

21-56

Nr na obszarze
AZP:

27

Nr w obrębie
miejscowości:

4

5. Przynależność
administracyjna:

Województwo:

**warmińsko-
mazurskie**

Powiat:

ostródzki

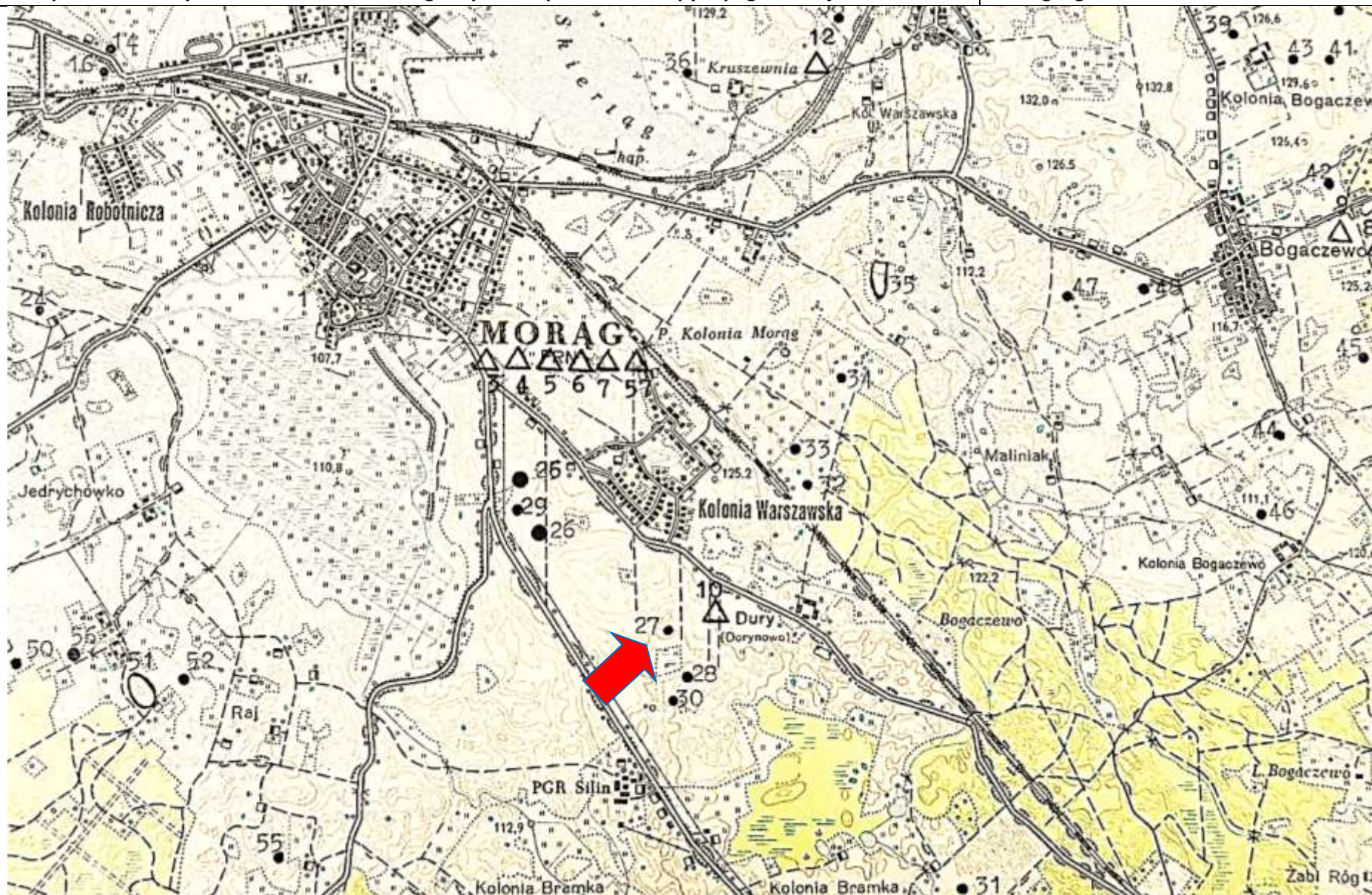
Gmina:

Morąg

6. Formy ochrony:

7. Opracowanie
karty adresowej
(autor i data):

**Artur Michalak
16/10/2017**



KARTA ADRESOWA ZABYTKU NIERUCHOMEGO - Stanowisko archeologiczne

1. Nazwa :

ślad produkcji, ślad osadnictwa

2. Czas powstania:

średniowiecze, późne średniowiecze

8. Mapa z zaznaczonym stanowiskiem archeologicznym – na podkładzie mapy topograficznej 1 : 25 000

Dane geograficzne : **tak**

3. Miejscowość:

Kruszewnia

4. Adres – AZP

21-56

Nr na obszarze
AZP:

28

Nr w obrębie
miejscowości:

5

5. Przynależność
administracyjna:

Województwo:

**warmińsko-
mazurskie**

Powiat:

ostródzki

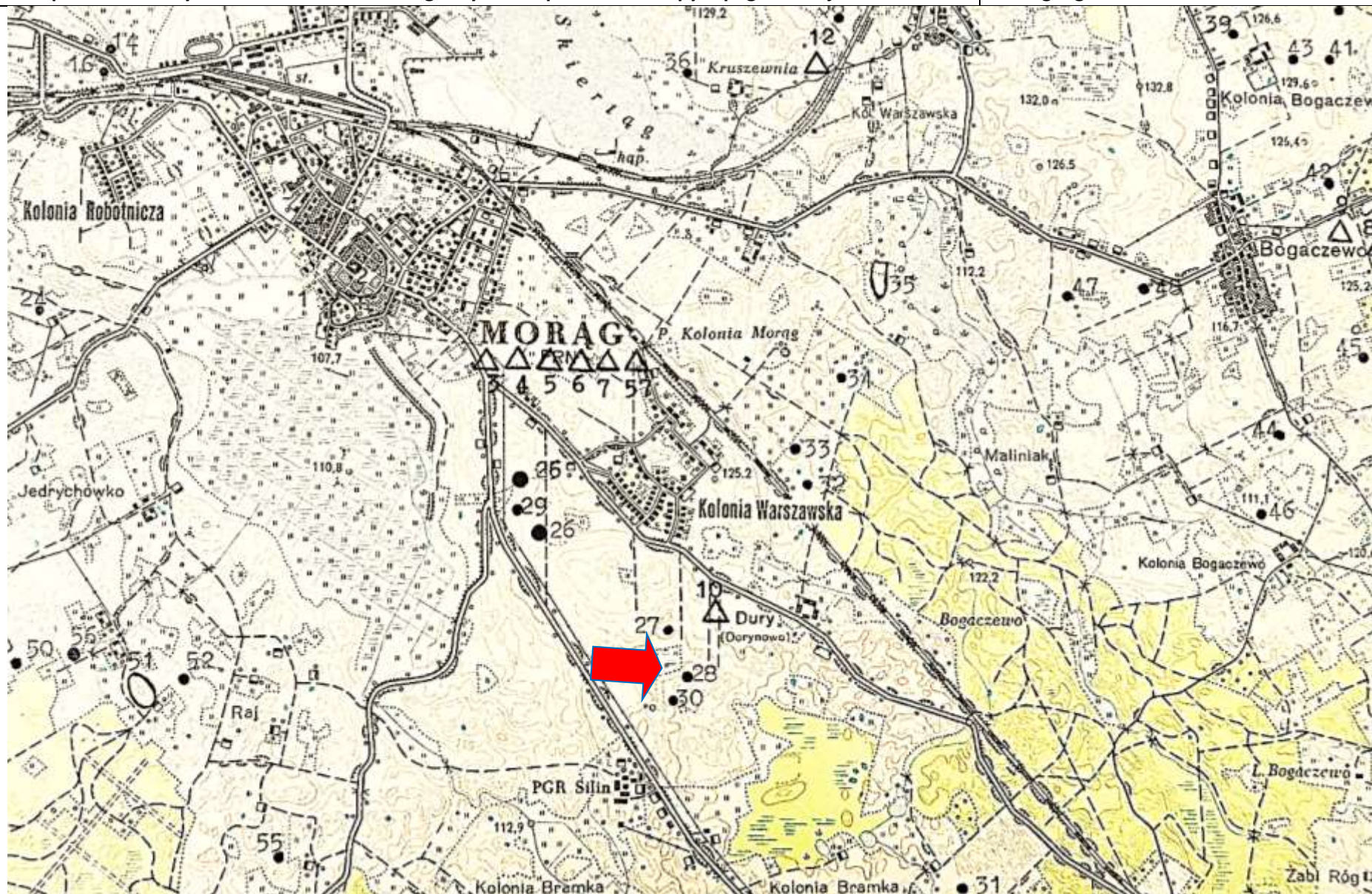
Gmina:

Morąg

6. Formy ochrony:

7. Opracowanie
karty adresowej
(autor i data):

**Artur Michalak
16/10/2017**



KARTA ADRESOWA ZABYTKU NIERUCHOMEGO - Stanowisko archeologiczne

3. Miejscowość:

Kruszewnia

1. Nazwa :

śląd osadnicwa, ślad osadnictwa

2. Czas powstania:

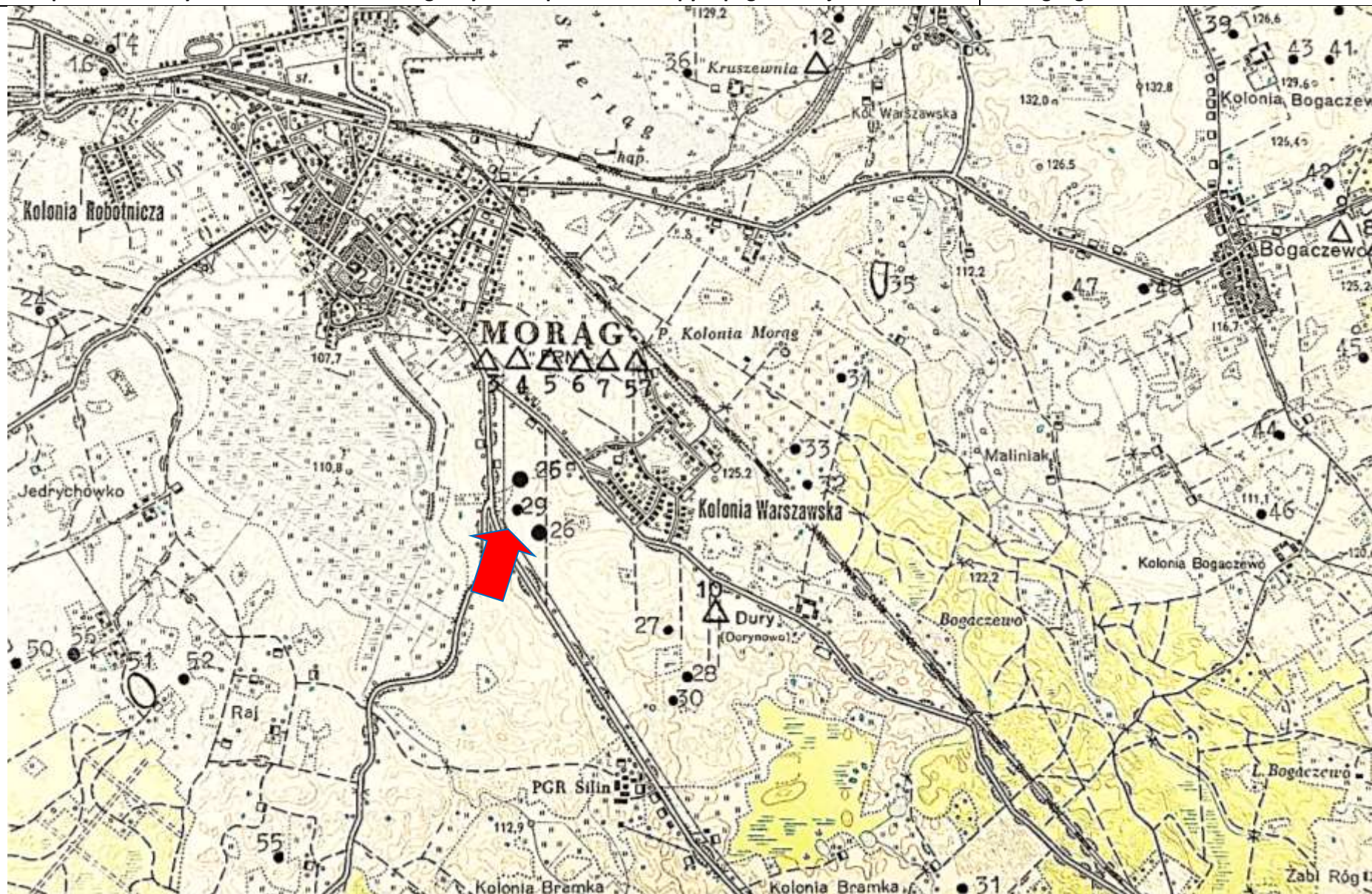
późne średniowiecze, nowożytność

4. Adres – AZP

21-56

8. Mapa z zaznaczonym stanowiskiem archeologicznym – na podkładzie mapy topograficznej 1 : 25 000

Dane geograficzne : **tak**



Nr na obszarze AZP:

29

Nr w obrębie miejscowości:

6

5. Przynależność administracyjna:

Województwo:

warmińsko-mazurskie

Powiat:

ostródzki

Gmina:

Morąg

6. Formy ochrony:

7. Opracowanie karty adresowej (autor i data):

**Artur Michalak
16/10/2017**

KARTA ADRESOWA ZABYTKU NIERUCHOMEGO - Stanowisko archeologiczne

1. Nazwa :

ślad osadniczy

8. Mapa z zaznaczonym stanowiskiem archeologicznym – na podkładzie mapy topograficznej 1 : 25 000

2. Czas powstania:

późne śred

Dane geograficzne : **tak**

3. Miejscowość:

Kruszewnia

4. Adres – AZP

21-56

Nr na obszarze
AZP:

30

Nr w obrębie
miejscowości:

7

5. Przynależność
administracyjna:

Województwo:

**warmińsko-
mazurskie**

Powiat:

ostródzki

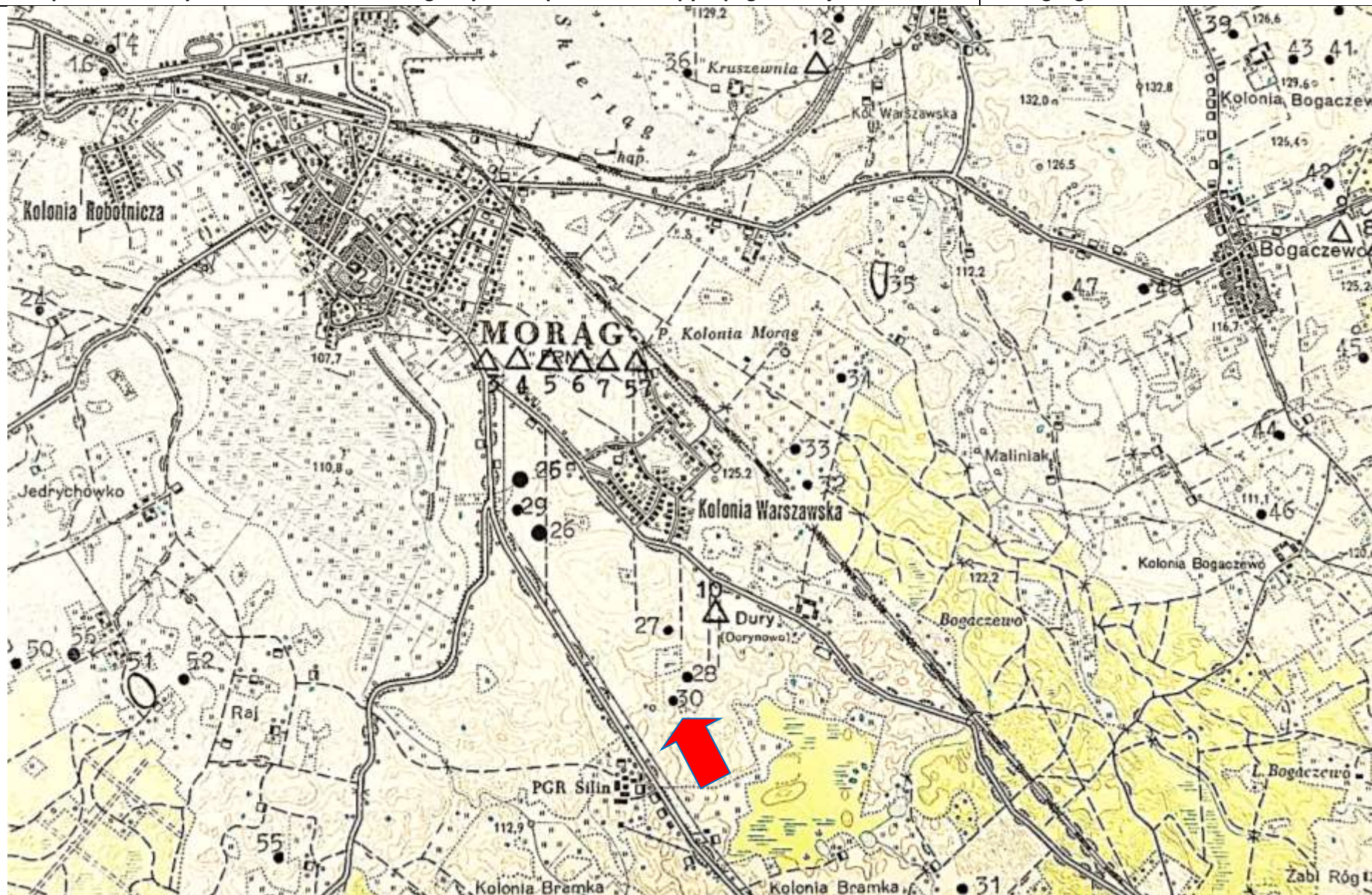
Gmina:

Morąg

6. Formy ochrony:

7. Opracowanie
karty adresowej
(autor i data):

**Artur Michalak
16/10/2017**



KARTA ADRESOWA ZABYTKU NIERUCHOMEGO - Stanowisko archeologiczne

1. Nazwa :

ślad osadniczy

8. Mapa z zaznaczonym stanowiskiem archeologicznym – na podkładzie mapy topograficznej 1 : 25 000

2. Czas powstania:

staroż

Dane geograficzne : tak

3. Miejscowość:

Bramka

4. Adres – AZP

21-56

Nr na obszarze
AZP:

31

Nr w obrębie
miejscowości:

2

5. Przynależność
administracyjna:

Województwo:

warmińsko-
mazurskie

Powiat:

ostródzki

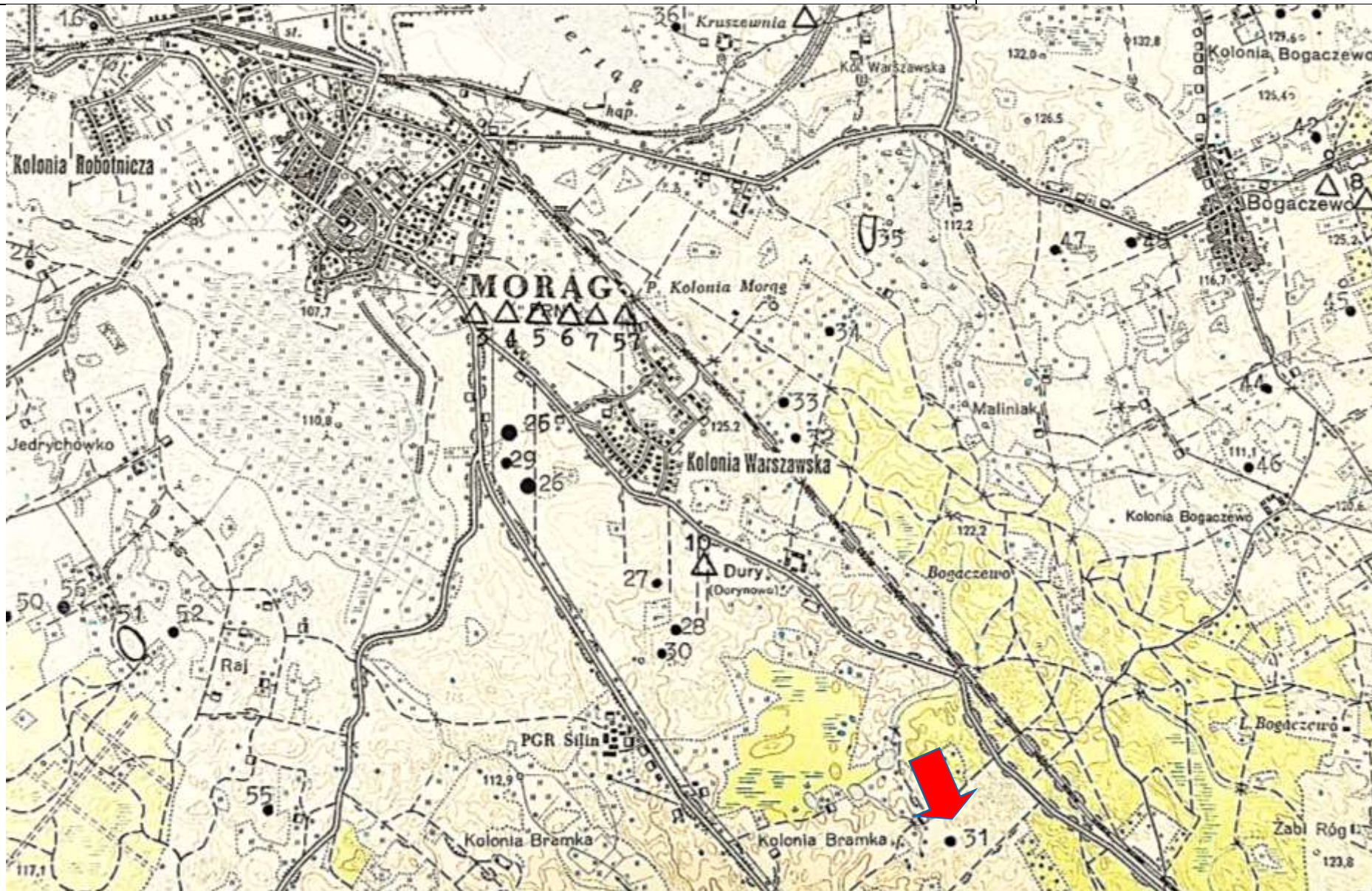
Gmina:

Morąg

6. Formy ochrony:

7. Opracowanie
karty adresowej
(autor i data):

Artur Michalak
16/10/2017



KARTA ADRESOWA ZABYTKU NIERUCHOMEGO - Stanowisko archeologiczne

1. Nazwa :

2. Czas powstania:

ślad oszd

późne śred

8. Mapa z zaznaczonym stanowiskiem archeologicznym – na podkładzie mapy topograficznej 1 : 25 000

Dane geograficzne : **tak**

3. Miejscowość:

Kruszewnia

4. Adres – AZP

21-56

Nr na obszarze
AZP:

32

Nr w obrębie
miejscowości:

8

5. Przynależność
administracyjna:

Województwo:

**warmińsko-
mazurskie**

Powiat:

ostródzki

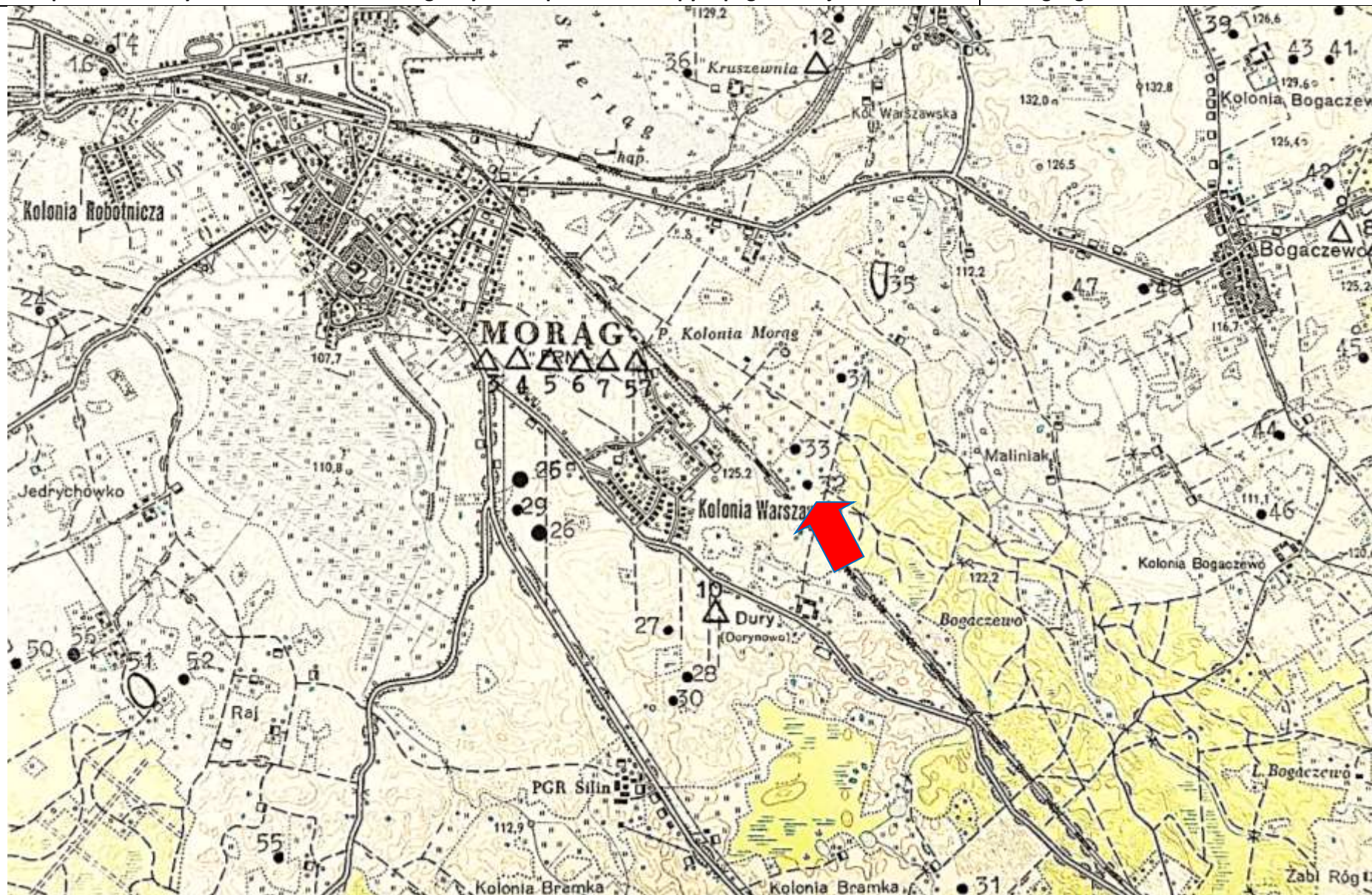
Gmina:

Morąg

6. Formy ochrony:

7. Opracowanie
karty adresowej
(autor i data):

**Artur Michalak
16/10/2017**



KARTA ADRESOWA ZABYTKU NIERUCHOMEGO - Stanowisko archeologiczne

1. Nazwa :

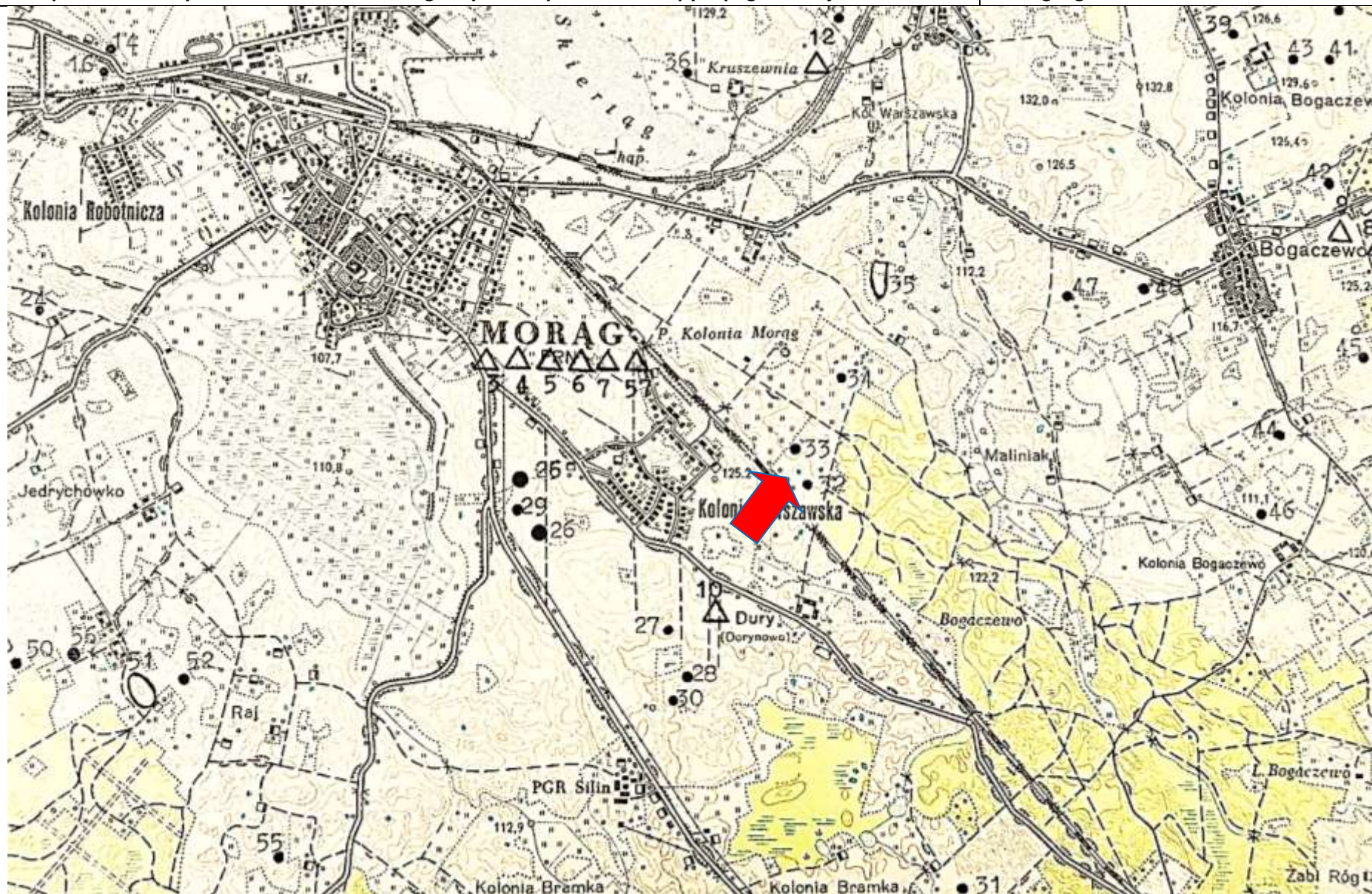
ślad osad

8. Mapa z zaznaczonym stanowiskiem archeologicznym – na podkładzie mapy topograficznej 1 : 25 000

2. Czas powstania:

późne śred

Dane geograficzne : **tak**



3. Miejscowość:

Kruszewnia

4. Adres – AZP

21-56

Nr na obszarze
AZP:

33

Nr w obrębie
miejscowości:

9

5. Przynależność
administracyjna:

Województwo:

**warmińsko-
mazurskie**

Powiat:

ostródzki

Gmina:

Morąg

6. Formy ochrony:

7. Opracowanie
karty adresowej
(autor i data):

**Artur Michalak
16/10/2017**

KARTA ADRESOWA ZABYTKU NIERUCHOMEGO - Stanowisko archeologiczne

1. Nazwa :

ślad osadniczy, ślad osadniczy, śladniczy osadniczy

2. Czas powstania:

staroż, późne śred, okres nowoż

8. Mapa z zaznaczonym stanowiskiem archeologicznym – na podkładzie mapy topograficznej 1 : 25 000

Dane geograficzne : **tak**

3. Miejscowość:

Kruszewnia

4. Adres – AZP

21-56

Nr na obszarze
AZP:

34

Nr w obrębie
miejscowości:
10

5. Przynależność
administracyjna:

Województwo:

**warmińsko-
mazurskie**

Powiat:

ostródzki

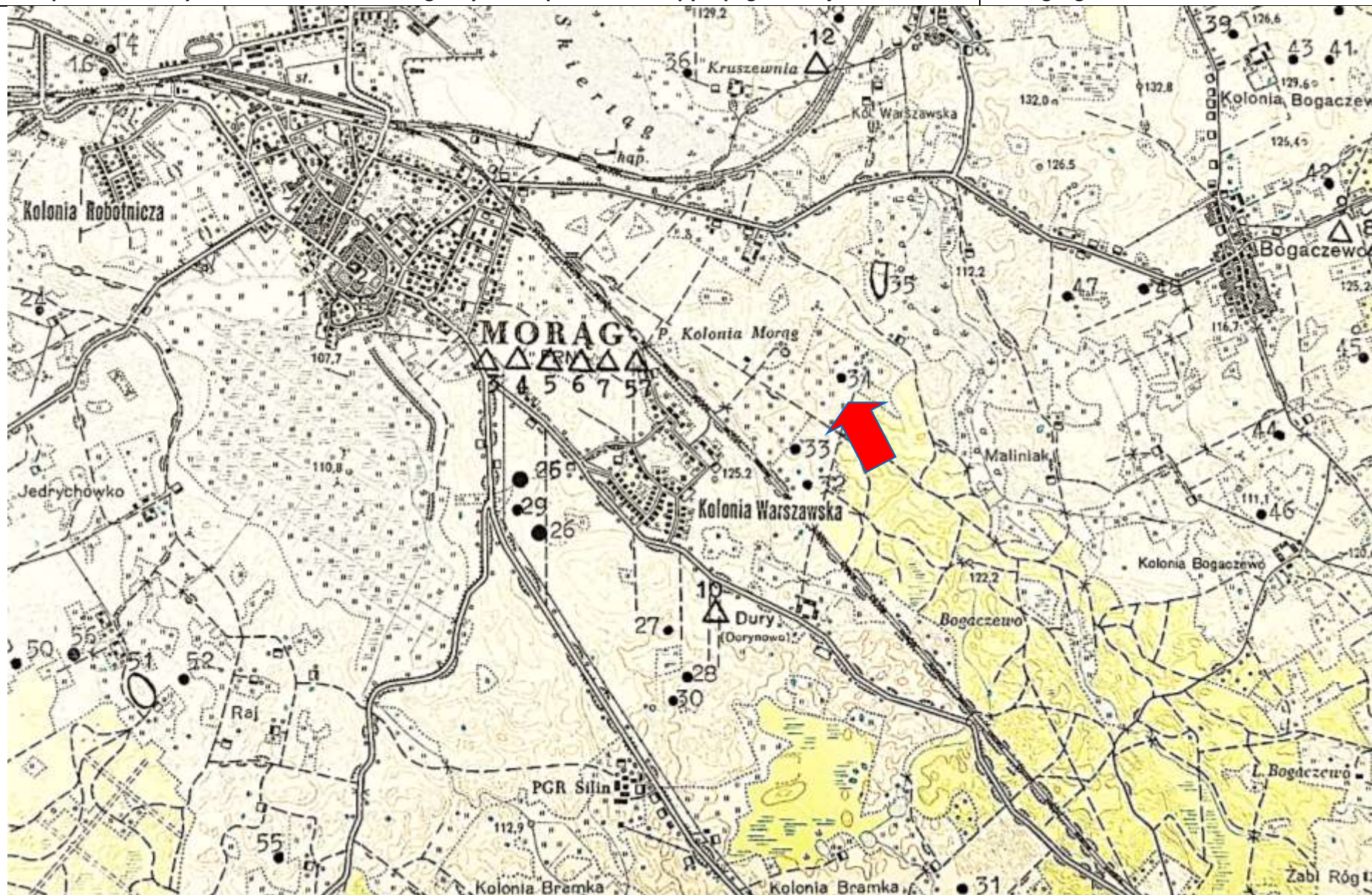
Gmina:

Morąg

6. Formy ochrony:

7. Opracowanie
karty adresowej
(autor i data):

**Artur Michalak
16/10/2017**



KARTA ADRESOWA ZABYTKU NIERUCHOMEGO - Stanowisko archeologiczne

1. Nazwa :

grodzisko

2. Czas powstania:

wczesna epoka żelaza (kultura kurhanów zach-balt)

8. Mapa z zaznaczonym stanowiskiem archeologicznym – na podkładzie mapy topograficznej 1 : 25 000

Dane geograficzne : **tak**

3. Miejscowość:

Kruszewnia

4. Adres – AZP

21-56

Nr na obszarze
AZP:

35

Nr w obrębie
miejscowości:
11

5. Przynależność
administracyjna:

Województwo:

warmińsko-
mazurskie

Powiat:

ostródzki

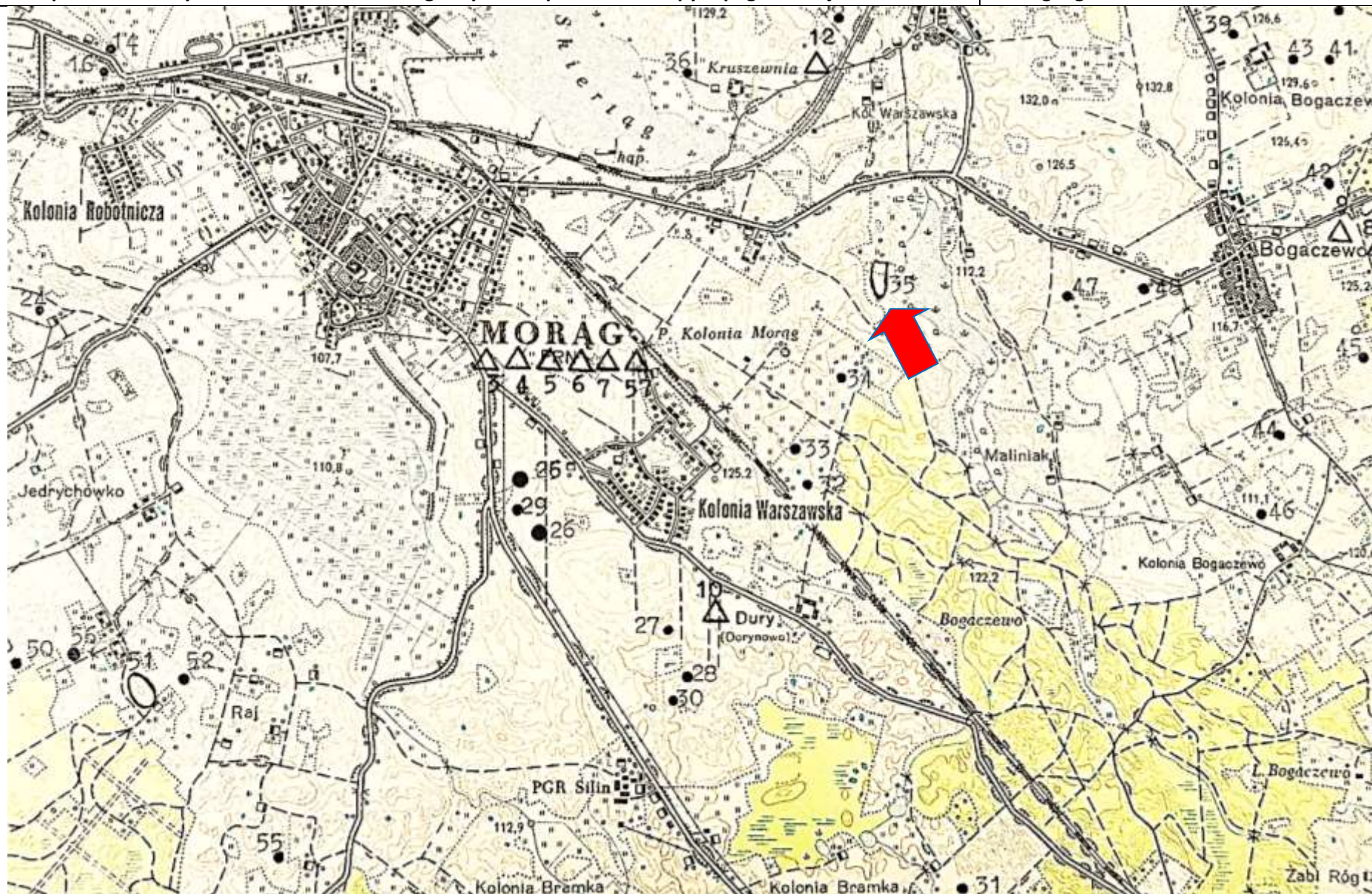
Gmina:

Morąg

6. Formy ochrony:

7. Opracowanie
karty adresowej
(autor i data):

**Artur Michalak
16/10/2017**



KARTA ADRESOWA ZABYTKU NIERUCHOMEGO - Stanowisko archeologiczne

1. Nazwa :

2. Czas powstania:

ślad osadniczy

późne śred

8. Mapa z zaznaczonym stanowiskiem archeologicznym – na podkładzie mapy topograficznej 1 : 25 000

Dane geograficzne : **tak**

3. Miejscowość:

Kruszewnia

4. Adres – AZP

21-56

Nr na obszarze
AZP:

36

Nr w obrębie
miejscowości:
12

5. Przynależność
administracyjna:

Województwo:

**warmińsko-
mazurskie**

Powiat:

ostródzki

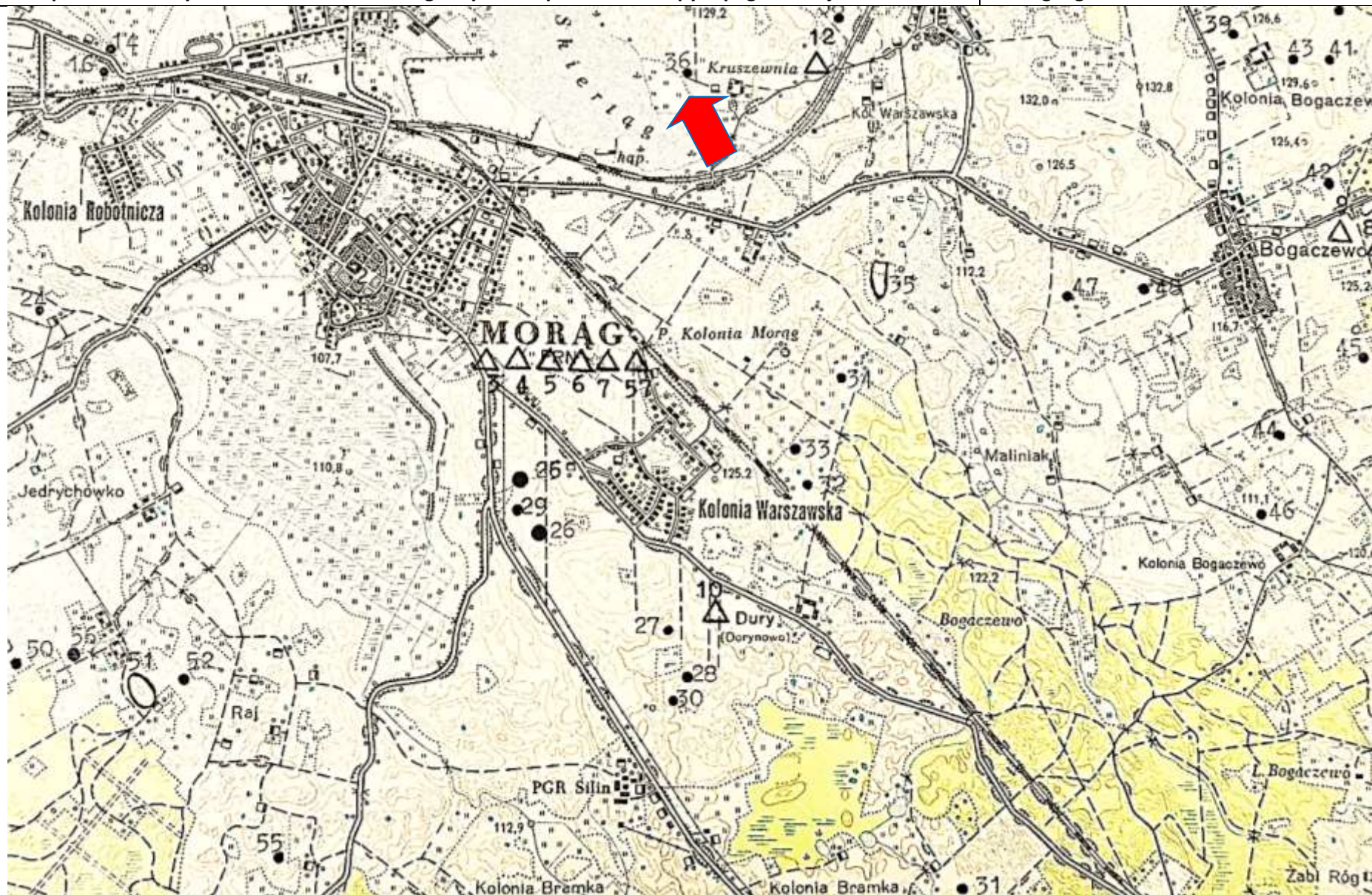
Gmina:

Morąg

6. Formy ochrony:

7. Opracowanie
karty adresowej
(autor i data):

**Artur Michalak
16/10/2017**



KARTA ADRESOWA ZABYTKU NIERUCHOMEGO - Stanowisko archeologiczne

1. Nazwa :

ślad osadniczy

2. Czas powstania:

epoka kamienna

8. Mapa z zaznaczonym stanowiskiem archeologicznym – na podkładzie mapy topograficznej 1 : 25 000

Dane geograficzne : **tak**

3. Miejscowość:

Maliniak

4. Adres – AZP

21-56

Nr na obszarze
AZP:

37

Nr w obrębie
miejscowości:

1

5. Przynależność
administracyjna:

Województwo:

**warmińsko-
mazurskie**

Powiat:

ostródzki

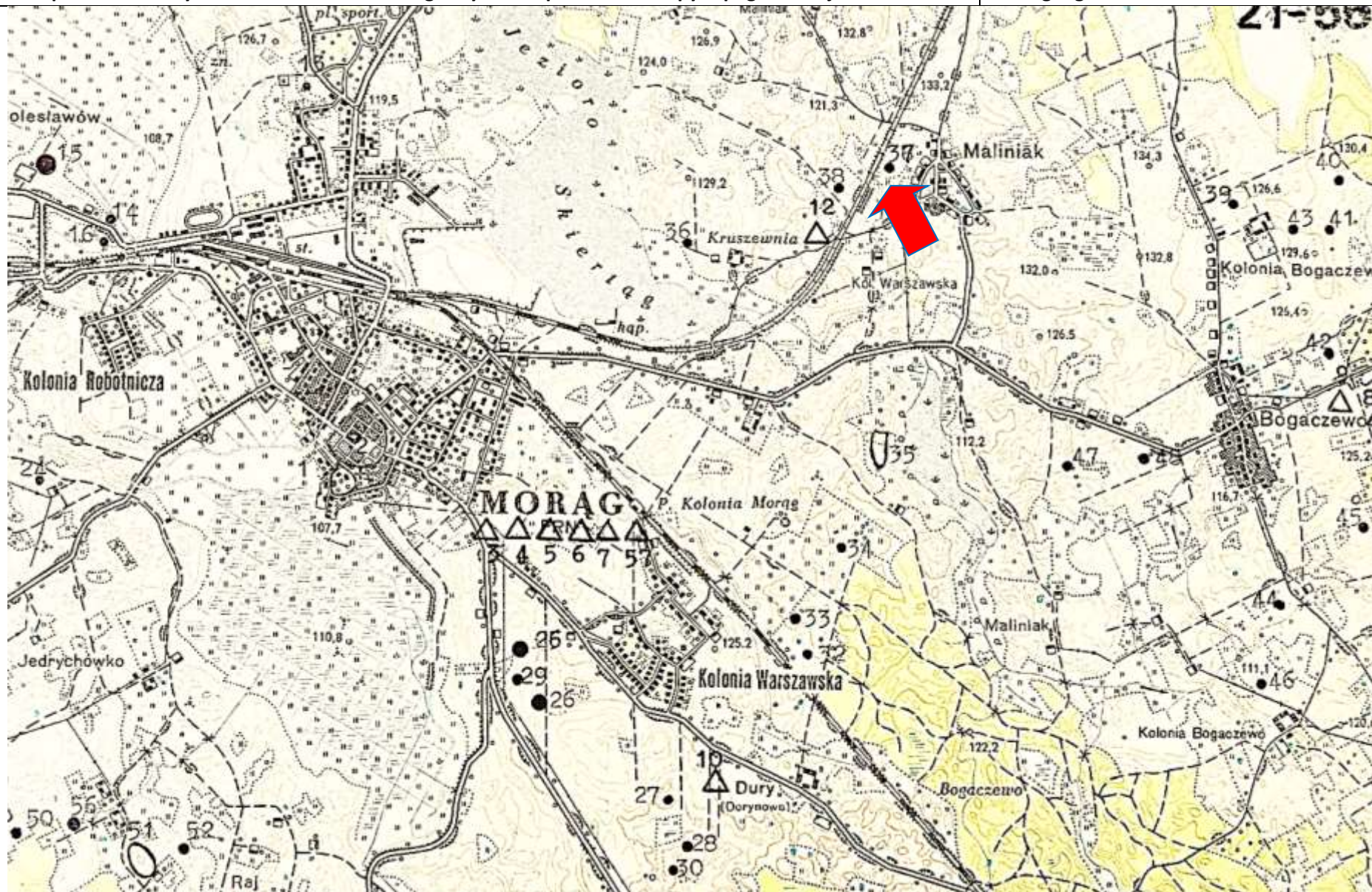
Gmina:

Morąg

6. Formy ochrony:

7. Opracowanie
karty adresowej
(autor i data):

**Artur Michalak
16/10/2017**



KARTA ADRESOWA ZABYTKU NIERUCHOMEGO - Stanowisko archeologiczne

1. Nazwa :

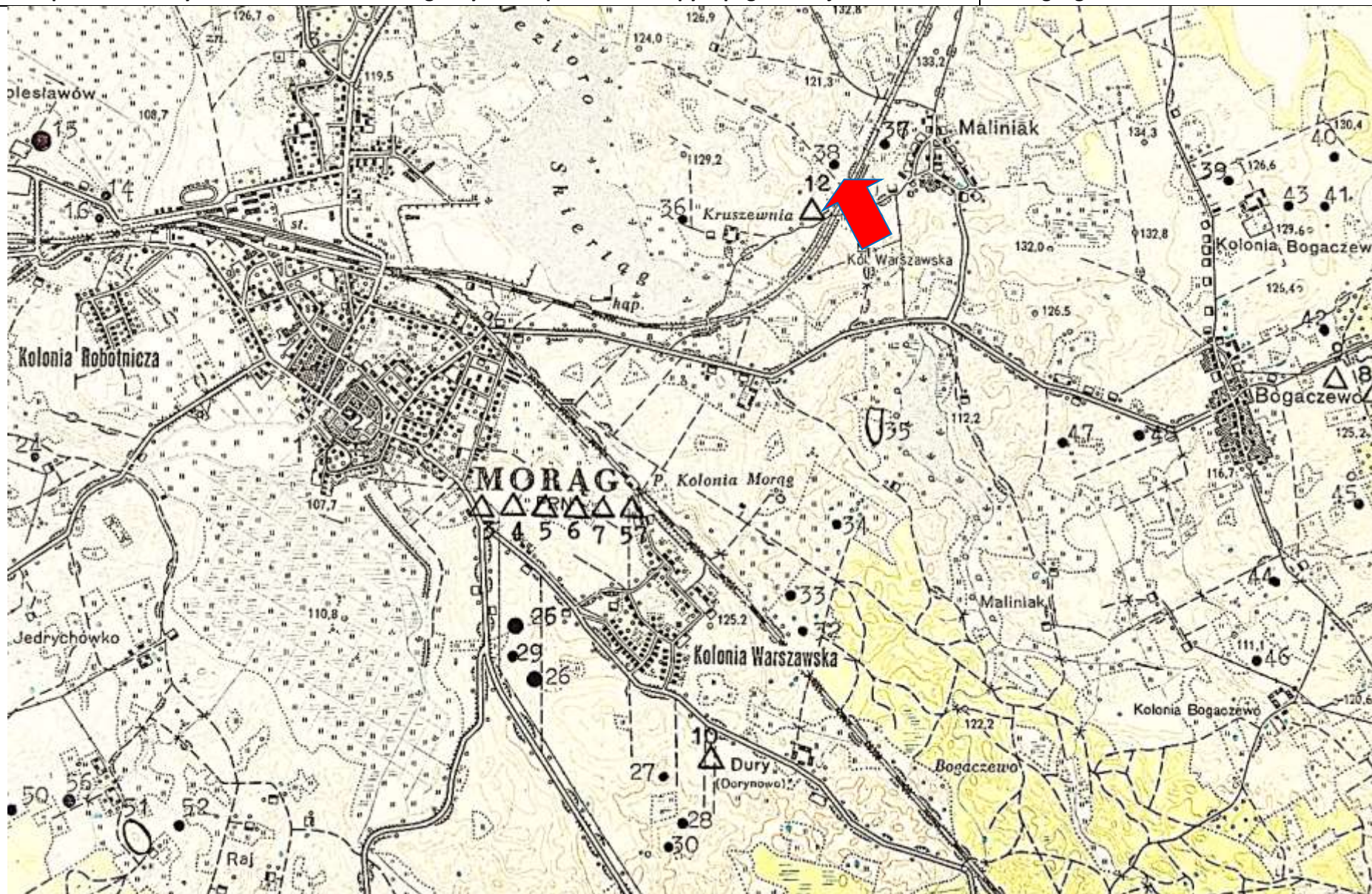
ślad osadniczy

2. Czas powstania:

nowożytność

8. Mapa z zaznaczonym stanowiskiem archeologicznym – na podkładzie mapy topograficznej 1 : 25 000

Dane geograficzne : **tak**



3. Miejscowość:

Maliniak

4. Adres – AZP

21-56

Nr na obszarze AZP:

38

Nr w obrębie miejscowości:

2

5. Przynależność administracyjna:

Województwo:

warmińsko-mazurskie

Powiat:

ostródzki

Gmina:

Morąg

6. Formy ochrony:

7. Opracowanie karty adresowej (autor i data):

**Artur Michalak
16/10/2017**

KARTA ADRESOWA ZABYTKU NIERUCHOMEGO - Stanowisko archeologiczne

1. Nazwa :

ślad osadniczy

2. Czas powstania:

późne śred

8. Mapa z zaznaczonym stanowiskiem archeologicznym – na podkładzie mapy topograficznej 1 : 25 000

Dane geograficzne : **tak**

3. Miejscowość:
Bogaczewo

4. Adres – AZP
21-56

Nr na obszarze
AZP:
39
Nr w obrębie
miejscowości:
7

5. Przynależność
administracyjna:

Województwo:

**warmińsko-
mazurskie**

Powiat:

ostródzki

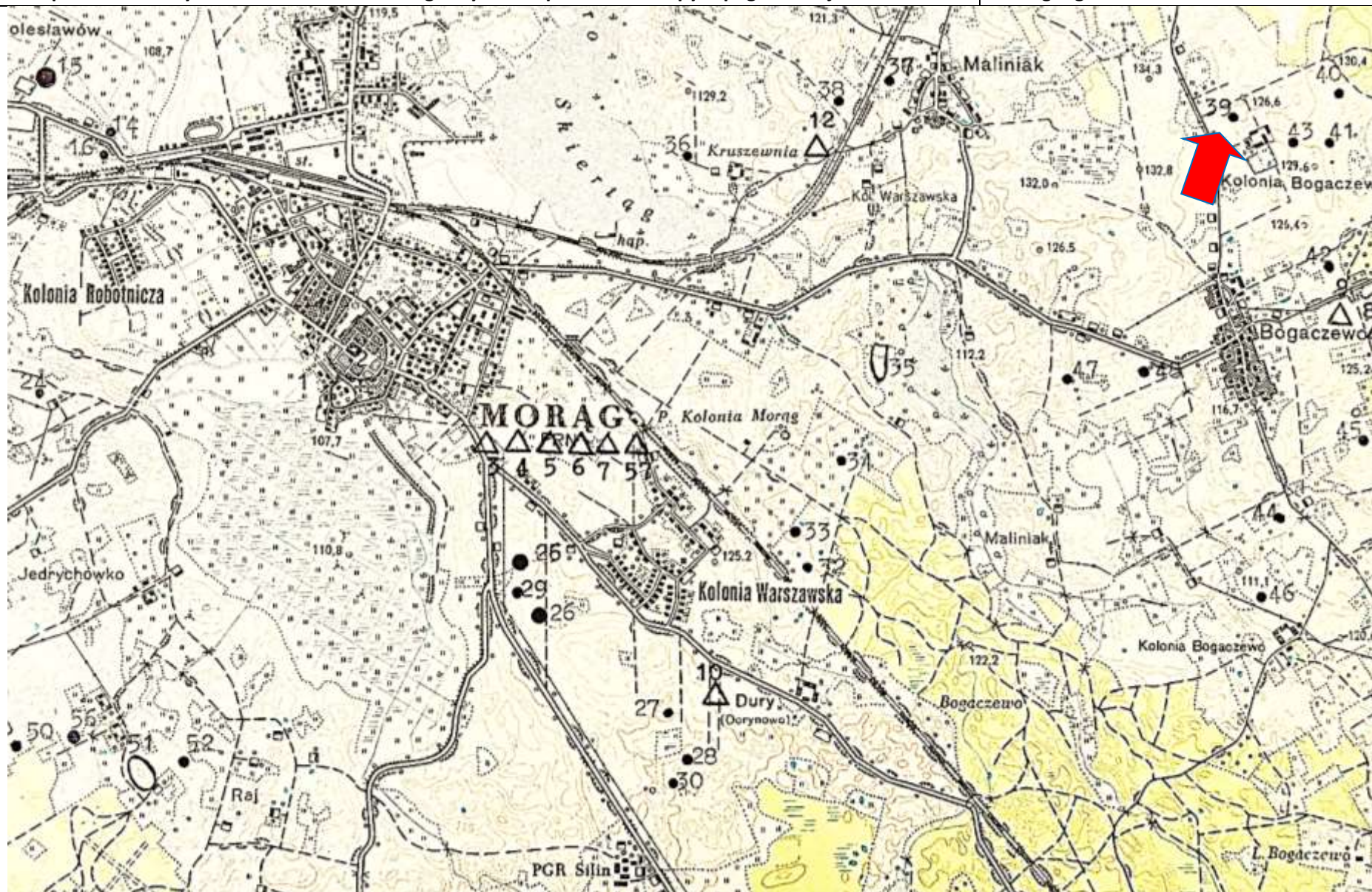
Gmina:

Morąg

6. Formy ochrony:

7. Opracowanie
karty adresowej
(autor i data):

**Artur Michalak
16/10/2017**



KARTA ADRESOWA ZABYTKU NIERUCHOMEGO - Stanowisko archeologiczne

1. Nazwa :

ślad osadniczy

2. Czas powstania:

nowożytność

8. Mapa z zaznaczonym stanowiskiem archeologicznym – na podkładzie mapy topograficznej 1 : 25 000

Dane geograficzne : tak

3. Miejscowość:
Bogaczewo

4. Adres – AZP
21-56

Nr na obszarze
AZP:
40
Nr w obrębie
miejscowości:
8

5. Przynależność
administracyjna:

Województwo:

**warmińsko-
mazurskie**

Powiat:

ostródzki

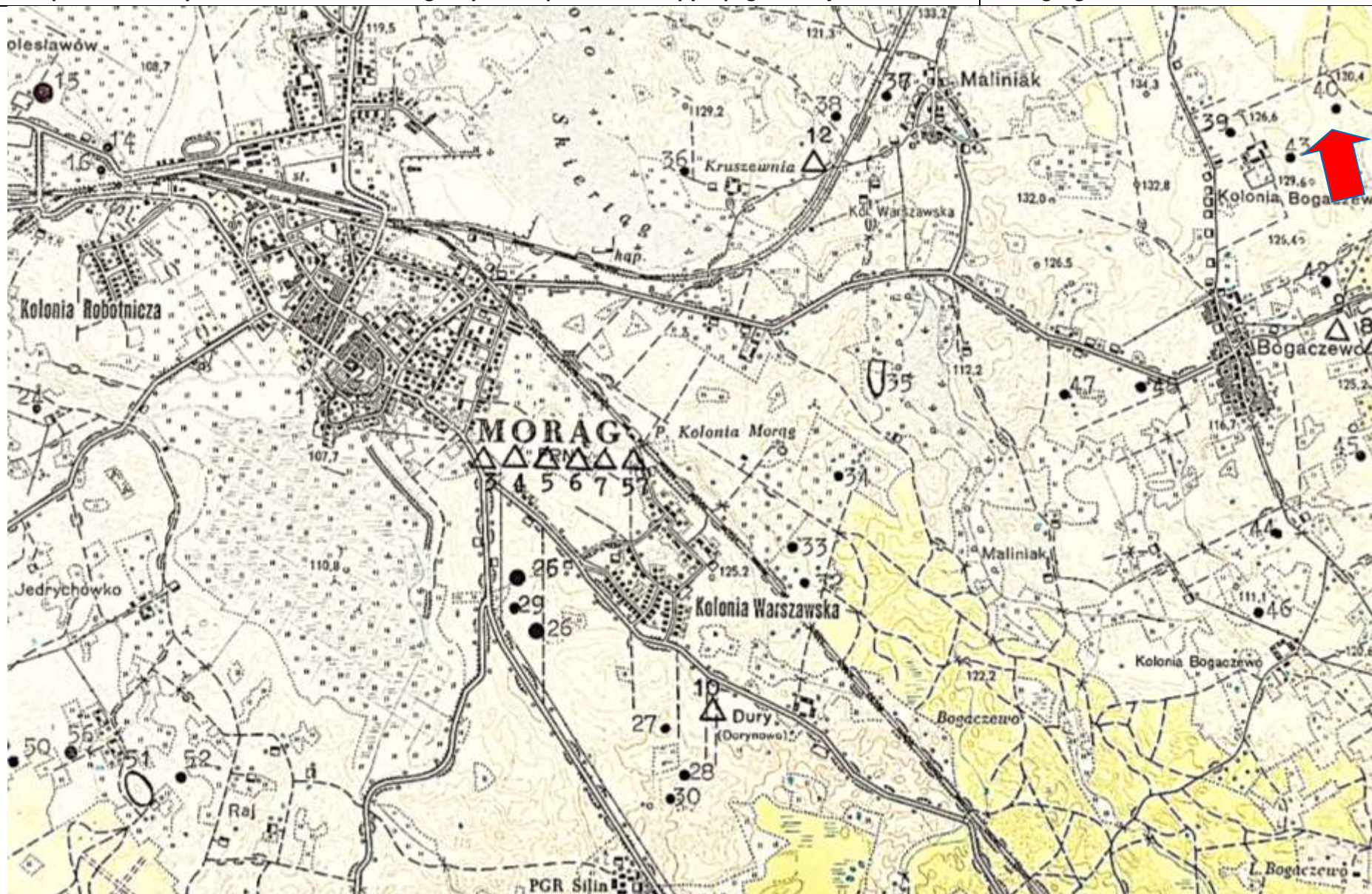
Gmina:

Morąg

6. Formy ochrony:

7. Opracowanie
karty adresowej
(autor i data):

**Artur Michalak
16/10/2017**



KARTA ADRESOWA ZABYTKU NIERUCHOMEGO - Stanowisko archeologiczne

1. Nazwa :

ślad osadniczy, ślad osadniczy

2. Czas powstania:

późne śred, nowożytność

8. Mapa z zaznaczonym stanowiskiem archeologicznym – na podkładzie mapy topograficznej 1 : 25 000

Dane geograficzne : **tak**

3. Miejscowość:
Bogaczewo

4. Adres – AZP
21-56

Nr na obszarze
AZP:

41

Nr w obrębie
miejscowości:

9

5. Przynależność
administracyjna:

Województwo:

**warmińsko-
mazurskie**

Powiat:

ostródzki

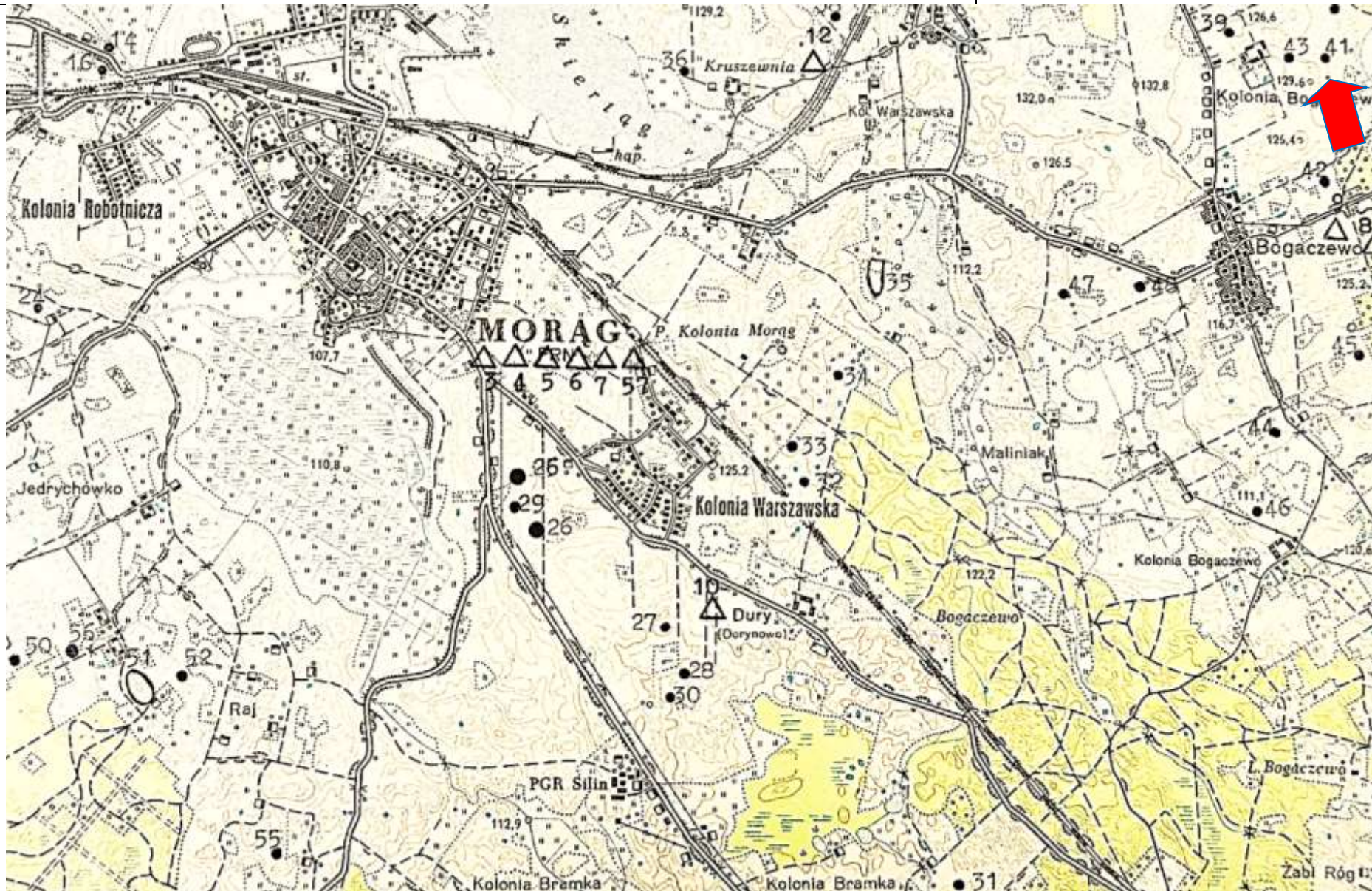
Gmina:

Morąg

6. Formy ochrony:

7. Opracowanie
karty adresowej
(autor i data):

**Artur Michalak
16/10/2017**



KARTA ADRESOWA ZABYTKU NIERUCHOMEGO - Stanowisko archeologiczne

1. Nazwa :

2. Czas powstania:

ślad osadniczy

późne śred

8. Mapa z zaznaczonym stanowiskiem archeologicznym – na podkładzie mapy topograficznej 1 : 25 000

Dane geograficzne : **tak**

3. Miejscowość:
Bogaczewo

4. Adres – AZP
21-56

Nr na obszarze
AZP:
42
Nr w obrębie
miejscowości:
10

5. Przynależność
administracyjna:
Województwo:
warmińsko-
mazurskie

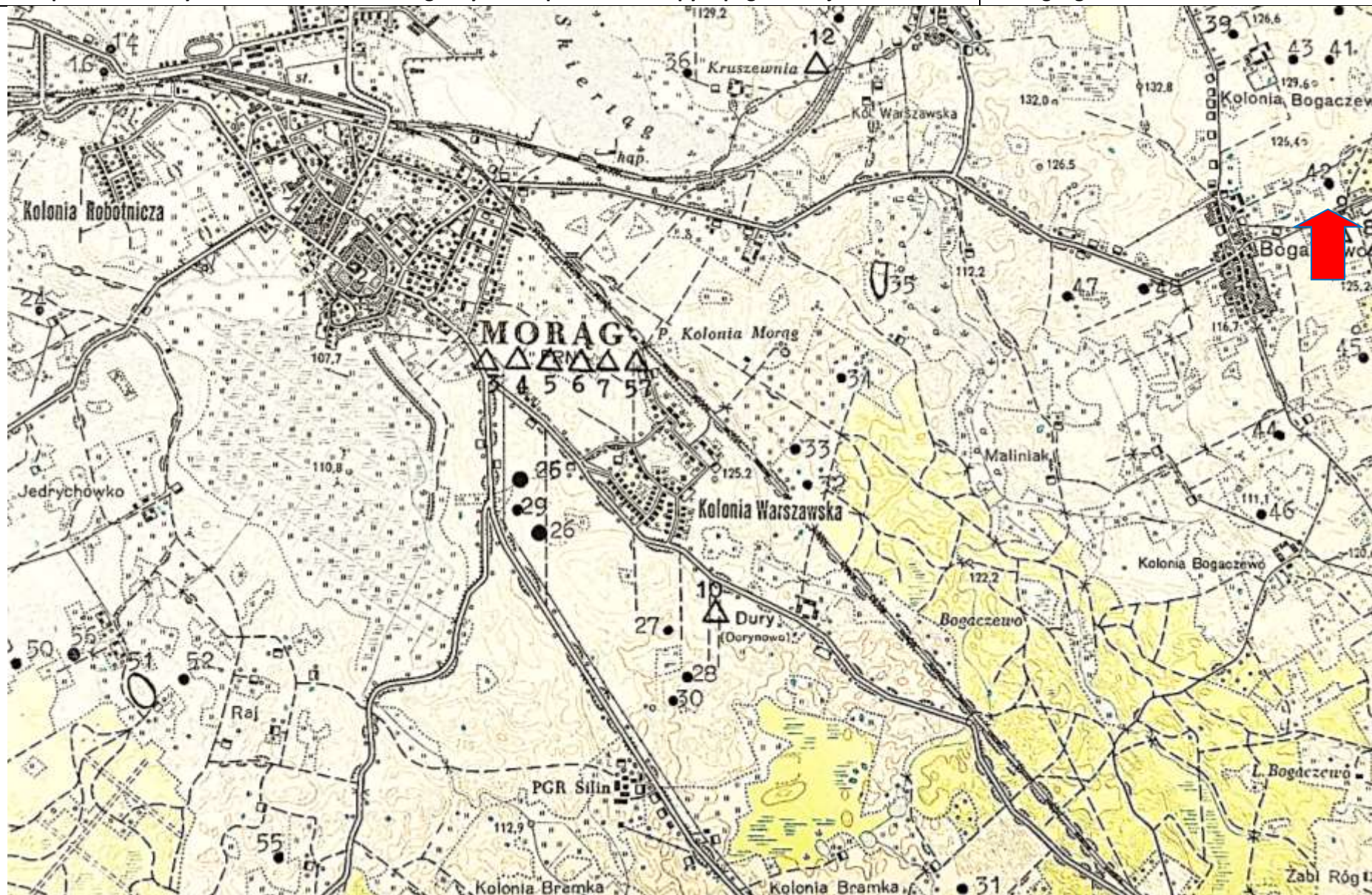
Powiat:
ostródzki

Gmina:
Morąg

6. Formy ochrony:

7. Opracowanie
karty adresowej
(autor i data):

**Artur Michalak
16/10/2017**



KARTA ADRESOWA ZABYTKU NIERUCHOMEGO - Stanowisko archeologiczne

1. Nazwa :

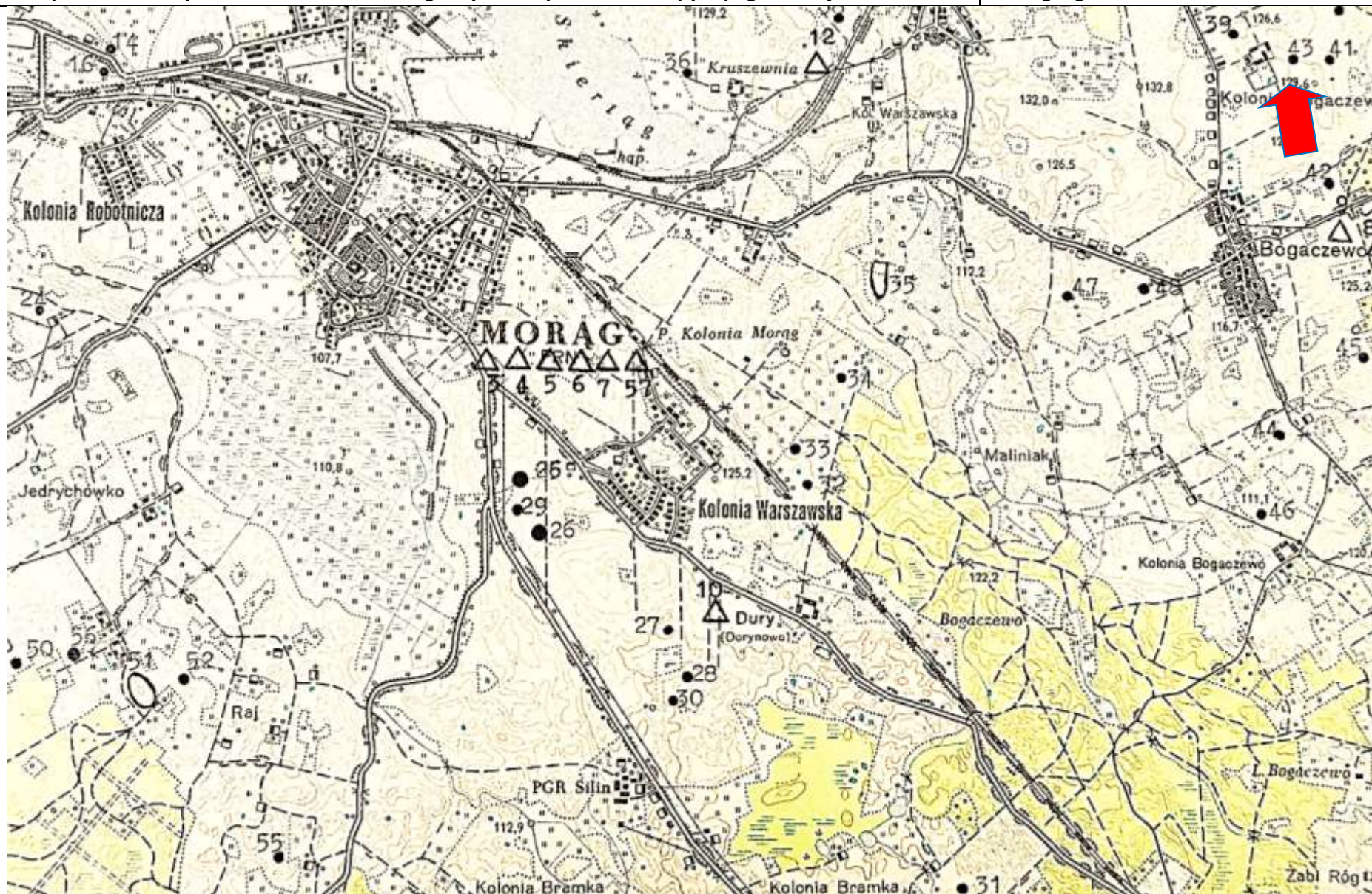
ślad osadniczy

8. Mapa z zaznaczonym stanowiskiem archeologicznym – na podkładzie mapy topograficznej 1 : 25 000

2. Czas powstania:

późne śred

Dane geograficzne : tak



3. Miejscowość:
Bogaczewo

4. Adres – AZP
21-56

Nr na obszarze
AZP:
43
Nr w obrębie
miejscowości:
11

5. Przynależność
administracyjna:
Województwo:
warmińsko-
mazurskie

Powiat:
ostródzki

Gmina:
Morąg

6. Formy ochrony:

7. Opracowanie
karty adresowej
(autor i data):

**Artur Michalak
16/10/2017**

KARTA ADRESOWA ZABYTKU NIERUCHOMEGO - Stanowisko archeologiczne

1. Nazwa :

ślad osadniczy, ślad osadniczy

2. Czas powstania:

późne śred, nowożytność

8. Mapa z zaznaczonym stanowiskiem archeologicznym – na podkładzie mapy topograficznej 1 : 25 000

Dane geograficzne : **tak**

3. Miejscowość:

Bogaczewo

4. Adres – AZP

21-56

Nr na obszarze
AZP:

44

Nr w obrębie
miejscowości:
12

5. Przynależność
administracyjna:

Województwo:

warmińsko-
mazurskie

Powiat:

ostródzki

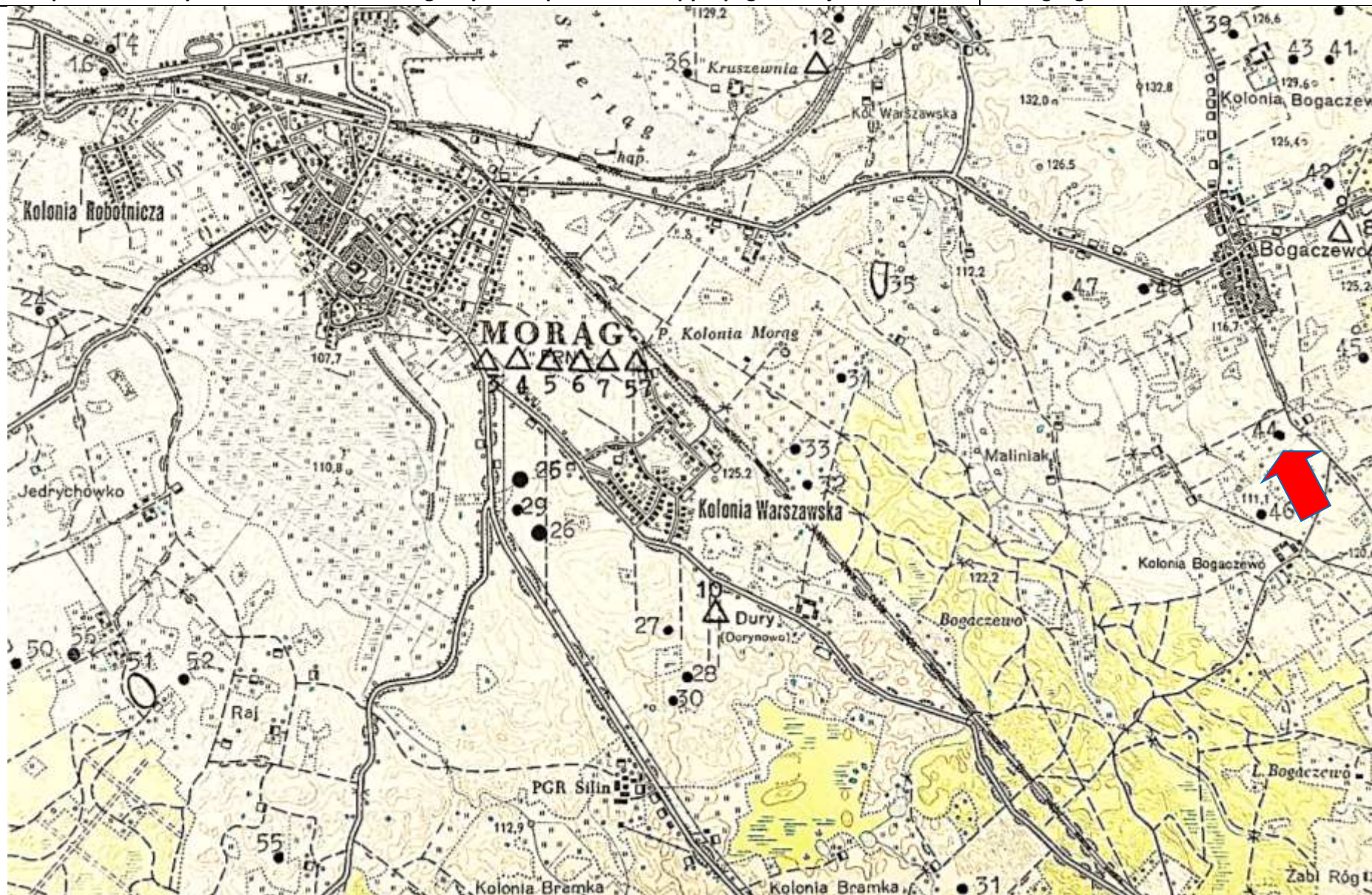
Gmina:

Morąg

6. Formy ochrony:

7. Opracowanie
karty adresowej
(autor i data):

**Artur Michalak
16/10/2017**



KARTA ADRESOWA ZABYTKU NIERUCHOMEGO - Stanowisko archeologiczne

1. Nazwa :

ślad osadniczy, ślad osadniczy

2. Czas powstania:

późne śred, nowożytność

8. Mapa z zaznaczonym stanowiskiem archeologicznym – na podkładzie mapy topograficznej 1 : 25 000

Dane geograficzne : **tak**

3. Miejscowość:

Bogaczewo

4. Adres – AZP

21-56

Nr na obszarze
AZP:

45

Nr w obrębie
miejscowości:
13

5. Przynależność
administracyjna:

Województwo:

**warmińsko-
mazurskie**

Powiat:

ostródzki

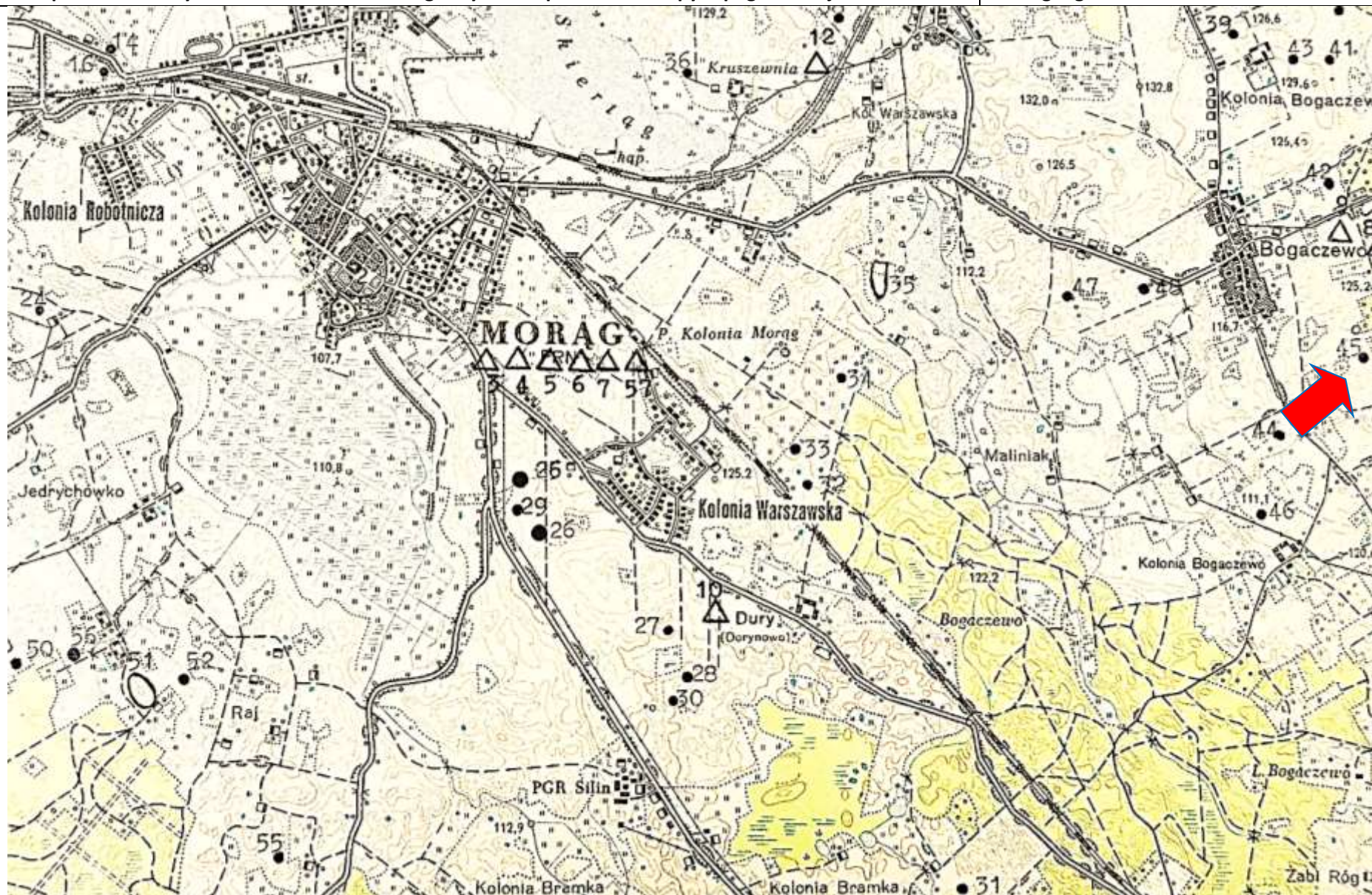
Gmina:

Morąg

6. Formy ochrony:

7. Opracowanie
karty adresowej
(autor i data):

**Artur Michalak
16/10/2017**



KARTA ADRESOWA ZABYTKU NIERUCHOMEGO - Stanowisko archeologiczne

1. Nazwa :

ślad osadniczy

8. Mapa z zaznaczonym stanowiskiem archeologicznym – na podkładzie mapy topograficznej 1 : 25 000

2. Czas powstania:

późne śred

Dane geograficzne : tak

3. Miejscowość:
Bogaczewo

4. Adres – AZP
21-56

Nr na obszarze
AZP:
46
Nr w obrębie
miejscowości:
14

5. Przynależność
administracyjna:
Województwo:
warmińsko-
mazurskie

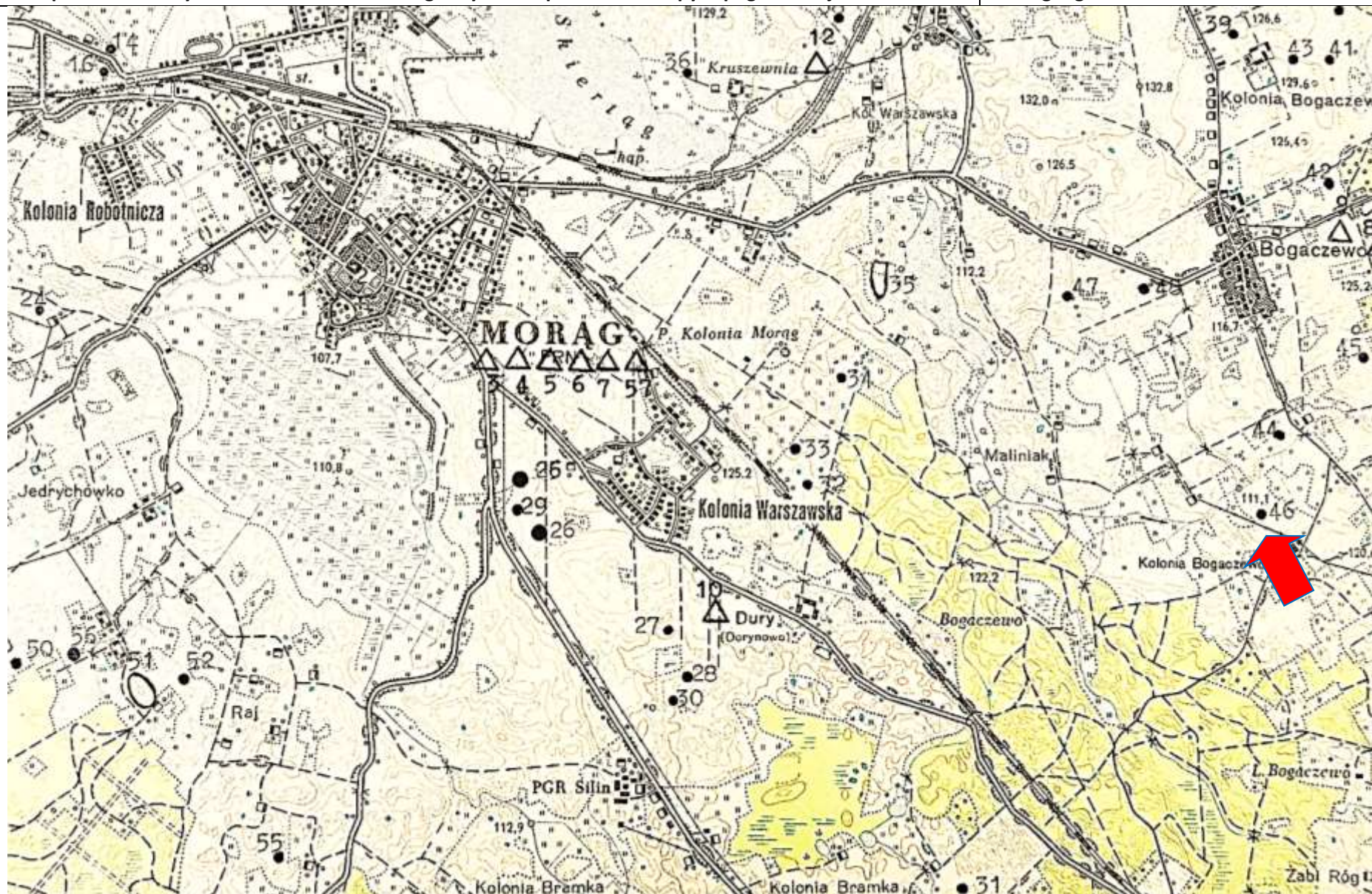
Powiat:
ostródzki

Gmina:
Morąg

6. Formy ochrony:

7. Opracowanie
karty adresowej
(autor i data):

**Artur Michalak
16/10/2017**



KARTA ADRESOWA ZABYTKU NIERUCHOMEGO - Stanowisko archeologiczne

1. Nazwa :

2. Czas powstania:

ślad osadniczy

późne śred

8. Mapa z zaznaczonym stanowiskiem archeologicznym – na podkładzie mapy topograficznej 1 : 25 000

Dane geograficzne : **tak**

3. Miejscowość:
Bogaczewo

4. Adres – AZP
21-56

Nr na obszarze
AZP:
47
Nr w obrębie
miejscowości:
15

5. Przynależność
administracyjna:
Województwo:
warmińsko-
mazurskie

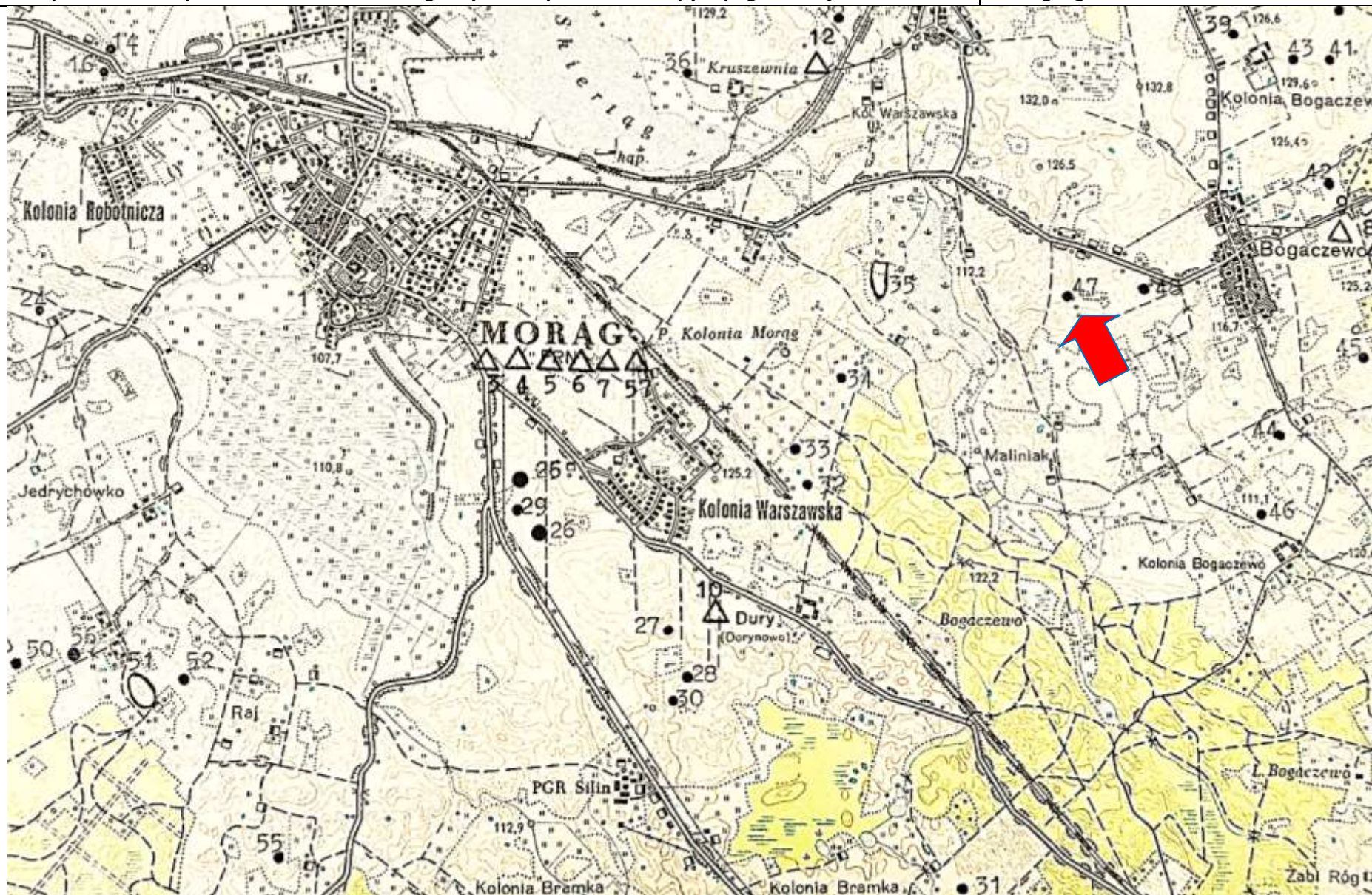
Powiat:
ostródzki

Gmina:
Morąg

6. Formy ochrony:

7. Opracowanie
karty adresowej
(autor i data):

Artur Michalak
16/10/2017



KARTA ADRESOWA ZABYTKU NIERUCHOMEGO - Stanowisko archeologiczne

1. Nazwa :

ślad osadniczy, ślad osadniczy

2. Czas powstania:

późne śred, nowożytność

8. Mapa z zaznaczonym stanowiskiem archeologicznym – na podkładzie mapy topograficznej 1 : 25 000

Dane geograficzne : **tak**

3. Miejscowość:

Bogaczewo

4. Adres – AZP

21-56

Nr na obszarze
AZP:

48

Nr w obrębie
miejscowości:

16

5. Przynależność
administracyjna:

Województwo:

**warmińsko-
mazurskie**

Powiat:

ostródzki

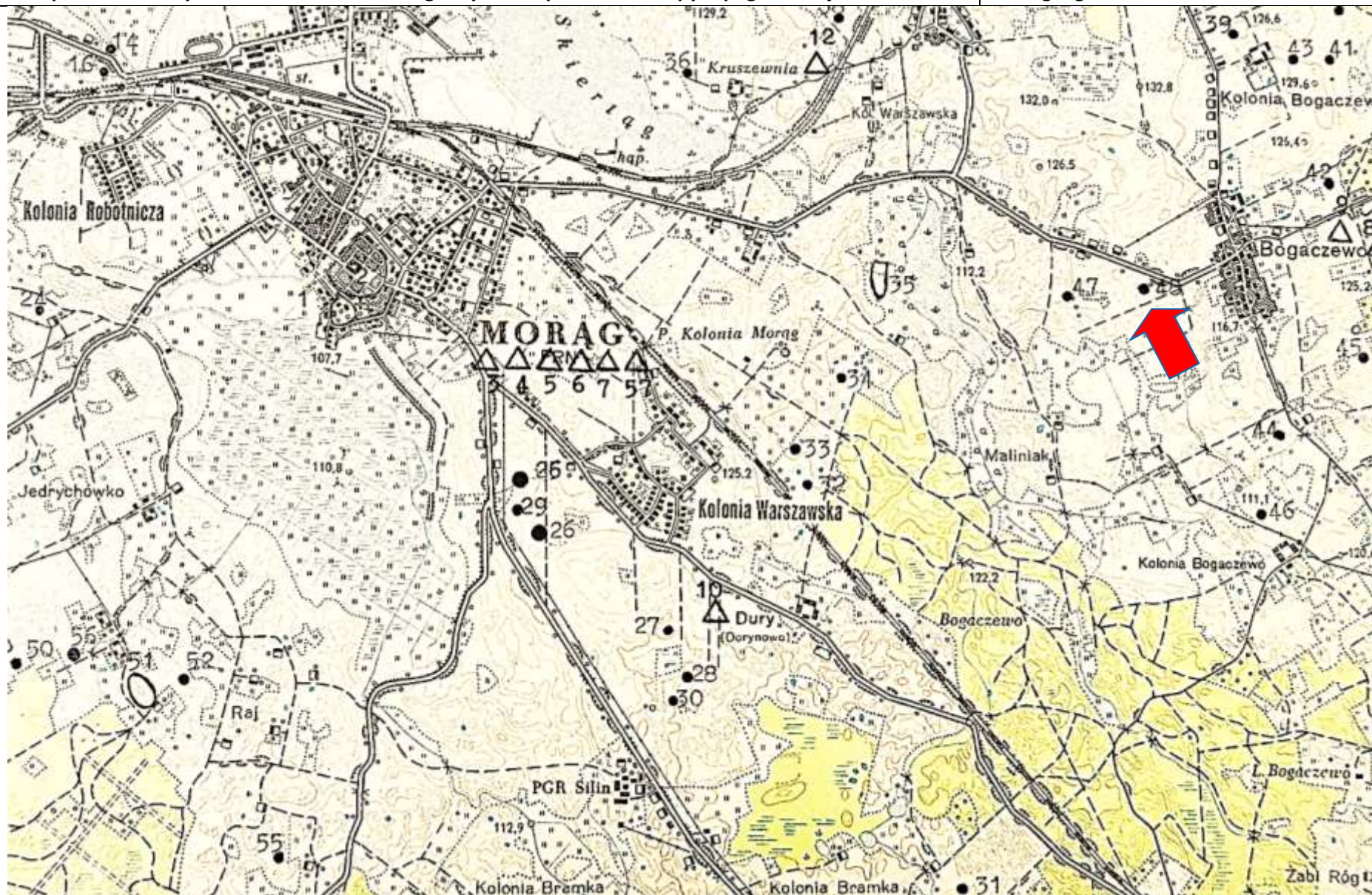
Gmina:

Morąg

6. Formy ochrony:

7. Opracowanie
karty adresowej
(autor i data):

**Artur Michalak
16/10/2017**



KARTA ADRESOWA ZABYTKU NIERUCHOMEGO - Stanowisko archeologiczne

3. Miejscowość:
Jędrychówko

1. Nazwa :

2. Czas powstania:

ślad osadniczy, ślad osadniczy

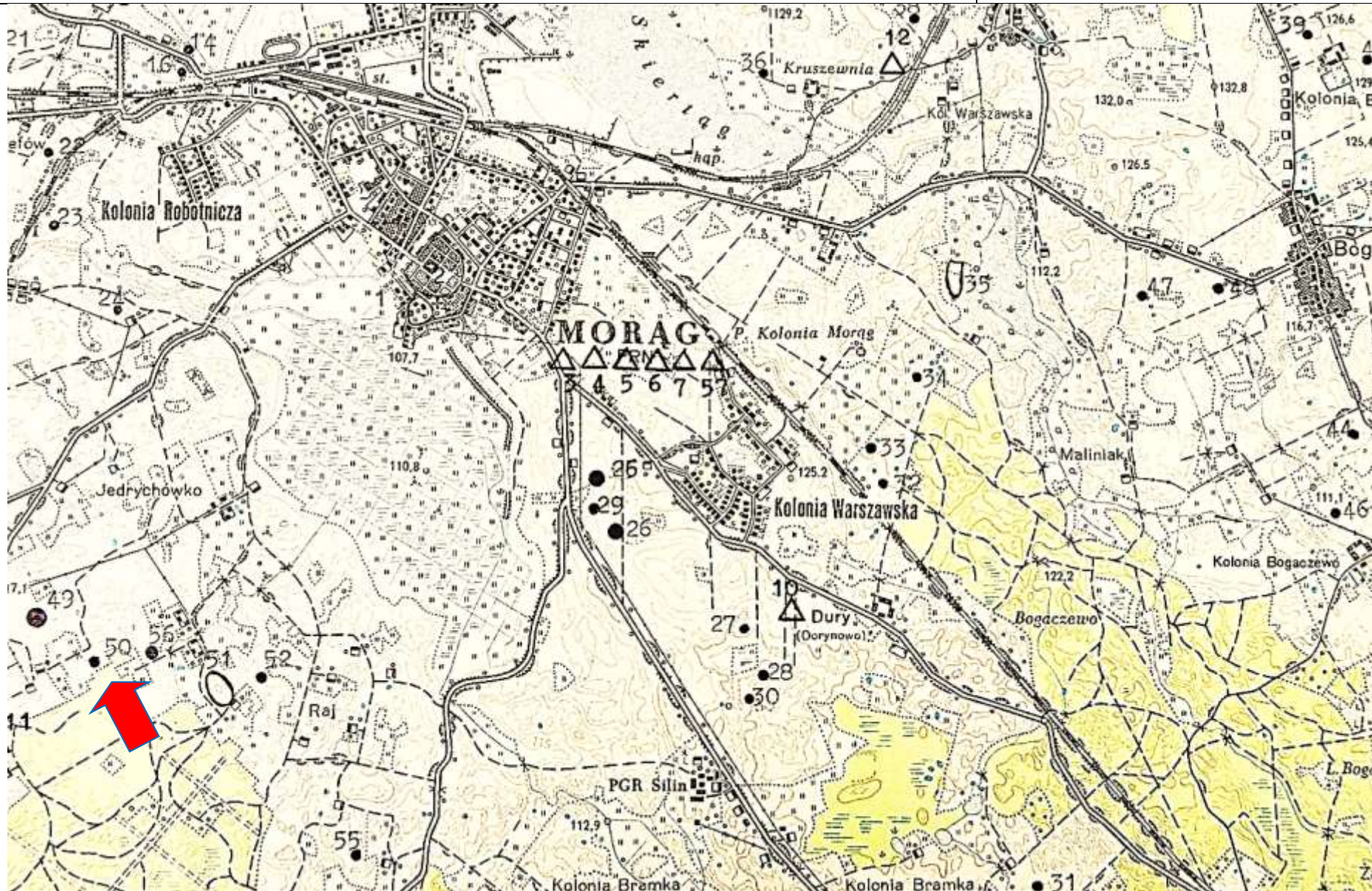
późne śred, okres nowożytny

4. Adres – AZP

21-56

8. Mapa z zaznaczonym stanowiskiem archeologicznym – na podkładzie mapy topograficznej 1 : 25 000

Dane geograficzne : **tak**



Nr na obszarze
AZP:

50

Nr w obrębie
miejscowości:

6

5. Przynależność
administracyjna:

Województwo:

**warmińsko-
mazurskie**

Powiat:

ostródzki

Gmina:

Morąg

6. Formy ochrony:

7. Opracowanie
karty adresowej
(autor i data):

**Artur Michalak
16/10/2017**

KARTA ADRESOWA ZABYTKU NIERUCHOMEGO - Stanowisko archeologiczne

1. Nazwa :

osada, osada

2. Czas powstania:

wczesna epoka żelaza, okres wpływów rzymskich

8. Mapa z zaznaczonym stanowiskiem archeologicznym – na podkładzie mapy topograficznej 1 : 25 000

Dane geograficzne : **tak**

3. Miejscowość:

Jędrychówko

4. Adres – AZP

21-56

Nr na obszarze
AZP:

51

Nr w obrębie
miejscowości:

6

5. Przynależność
administracyjna:

Województwo:

warmińsko-
mazurskie

Powiat:

ostródzki

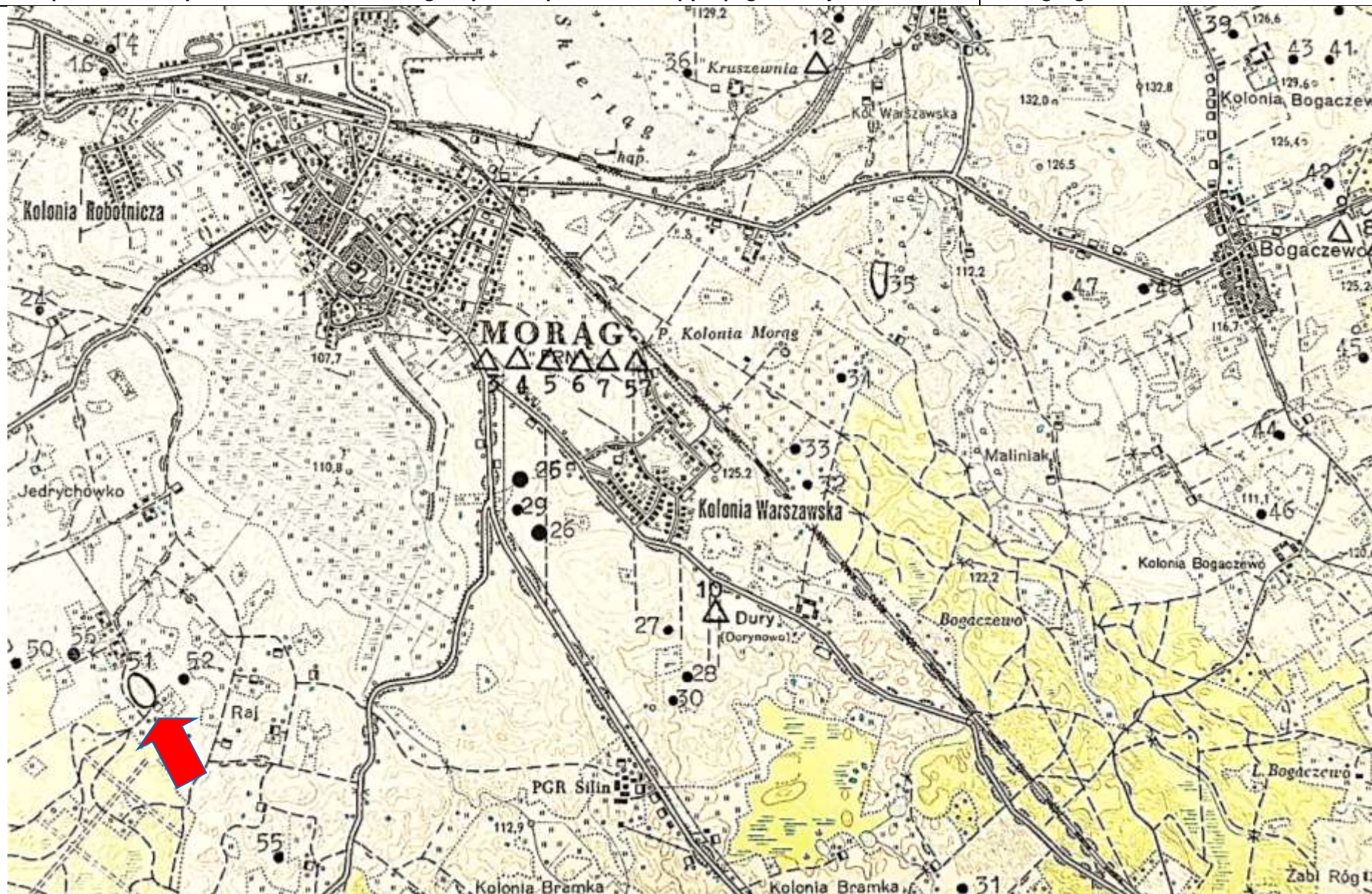
Gmina:

Morąg

6. Formy ochrony:

7. Opracowanie
karty adresowej
(autor i data):

**Artur Michalak
16/10/2017**



KARTA ADRESOWA ZABYTKU NIERUCHOMEGO - Stanowisko archeologiczne

3. Miejscowość:
Jędrychówko

1. Nazwa :

2. Czas powstania:

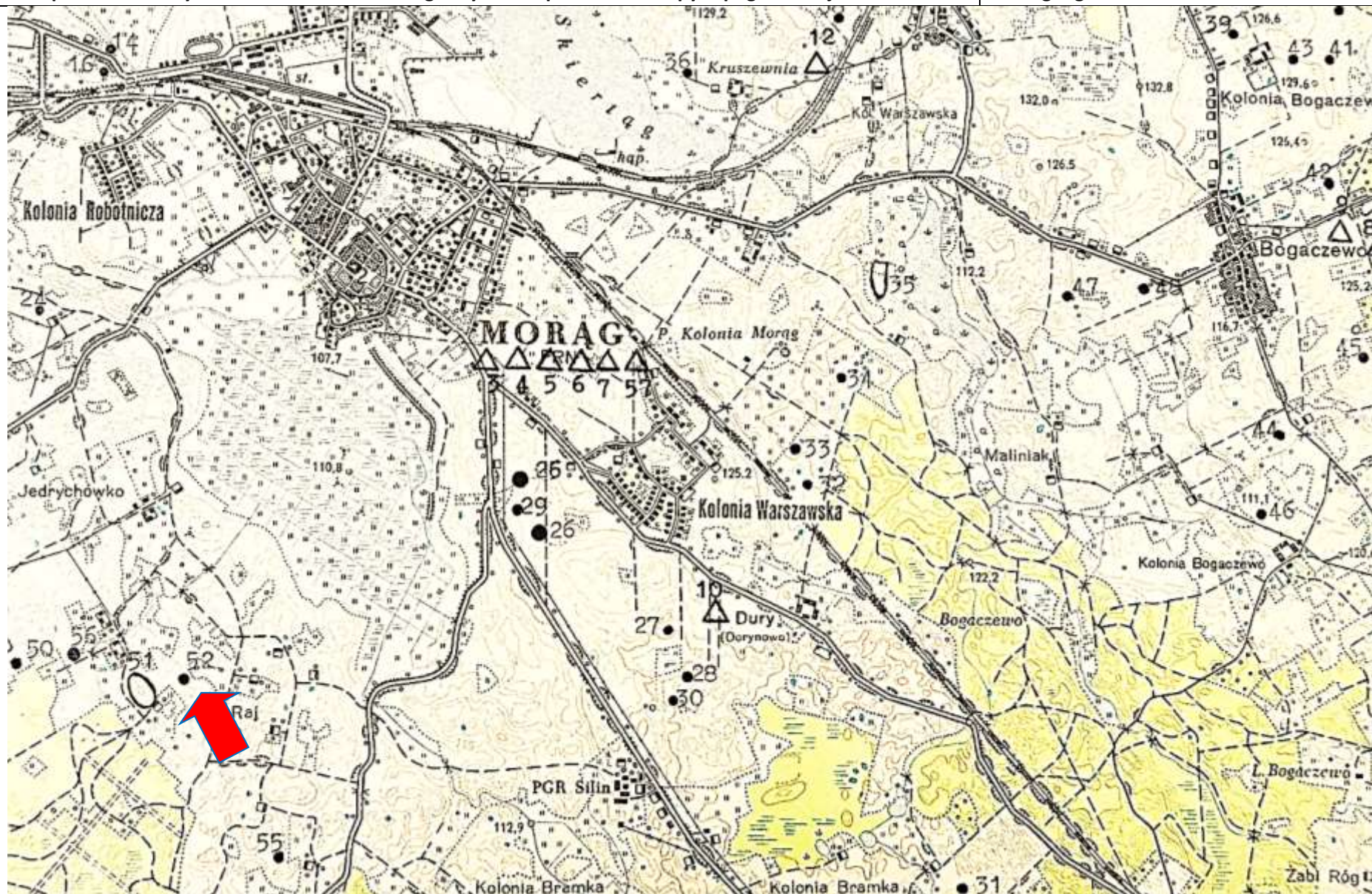
ślad osadniczy, ślad osadniczy

późne śred, okres nowożytny

4. Adres – AZP
21-56

8. Mapa z zaznaczonym stanowiskiem archeologicznym – na podkładzie mapy topograficznej 1 : 25 000

Dane geograficzne : **tak**



Nr na obszarze
AZP:
52
Nr w obrębie
miejscowości:
8

5. Przynależność
administracyjna:
Województwo:
warmińsko-
mazurskie

Powiat:
ostródzki

Gmina:
Morąg

6. Formy ochrony:

7. Opracowanie
karty adresowej
(autor i data):

**Artur Michalak
16/10/2017**

KARTA ADRESOWA ZABYTKU NIERUCHOMEGO - Stanowisko archeologiczne

1. Nazwa :

osada

2. Czas powstania:

późne śred

8. Mapa z zaznaczonym stanowiskiem archeologicznym – na podkładzie mapy topograficznej 1 : 25 000

Dane geograficzne : **tak**

3. Miejscowość:

Jędrychówko

4. Adres – AZP

21-56

Nr na obszarze
AZP:

53

Nr w obrębie
miejscowości:

9

5. Przynależność
administracyjna:

Województwo:

**warmińsko-
mazurskie**

Powiat:

ostródzki

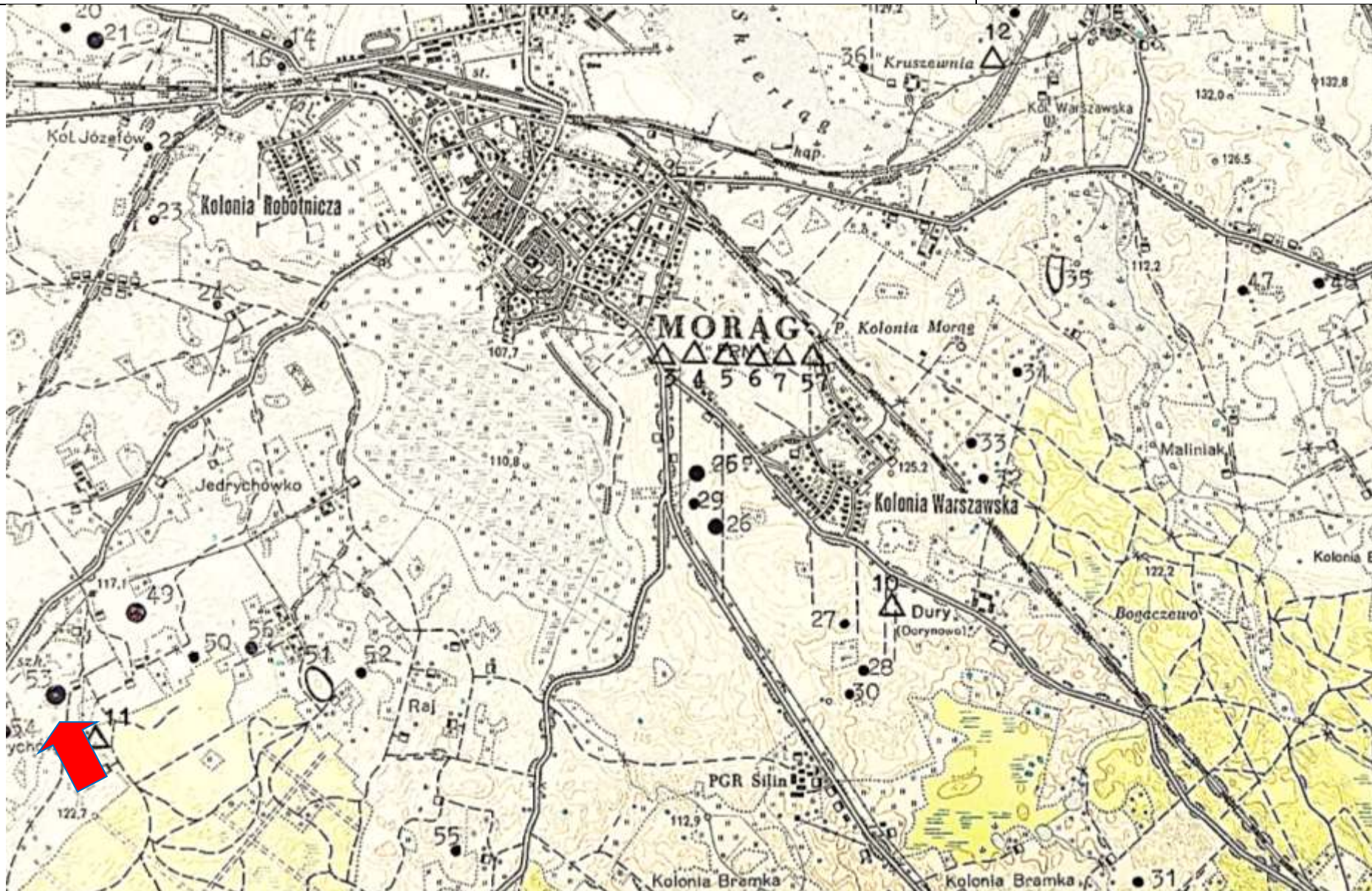
Gmina:

Morąg

6. Formy ochrony:

7. Opracowanie
karty adresowej
(autor i data):

**Artur Michalak
16/10/2017**



KARTA ADRESOWA ZABYTKU NIERUCHOMEGO - Stanowisko archeologiczne

1. Nazwa :

2. Czas powstania:

ślad osadniczy

późne śred

8. Mapa z zaznaczonym stanowiskiem archeologicznym – na podkładzie mapy topograficznej 1 : 25 000

Dane geograficzne : **tak**

3. Miejscowość:
Jędrzychówko

4. Adres – AZP
21-56

Nr na obszarze
AZP:

54

Nr w obrębie
miejscowości:
10

5. Przynależność
administracyjna:

Województwo:

warmińsko-
mazurskie

Powiat:

ostródzki

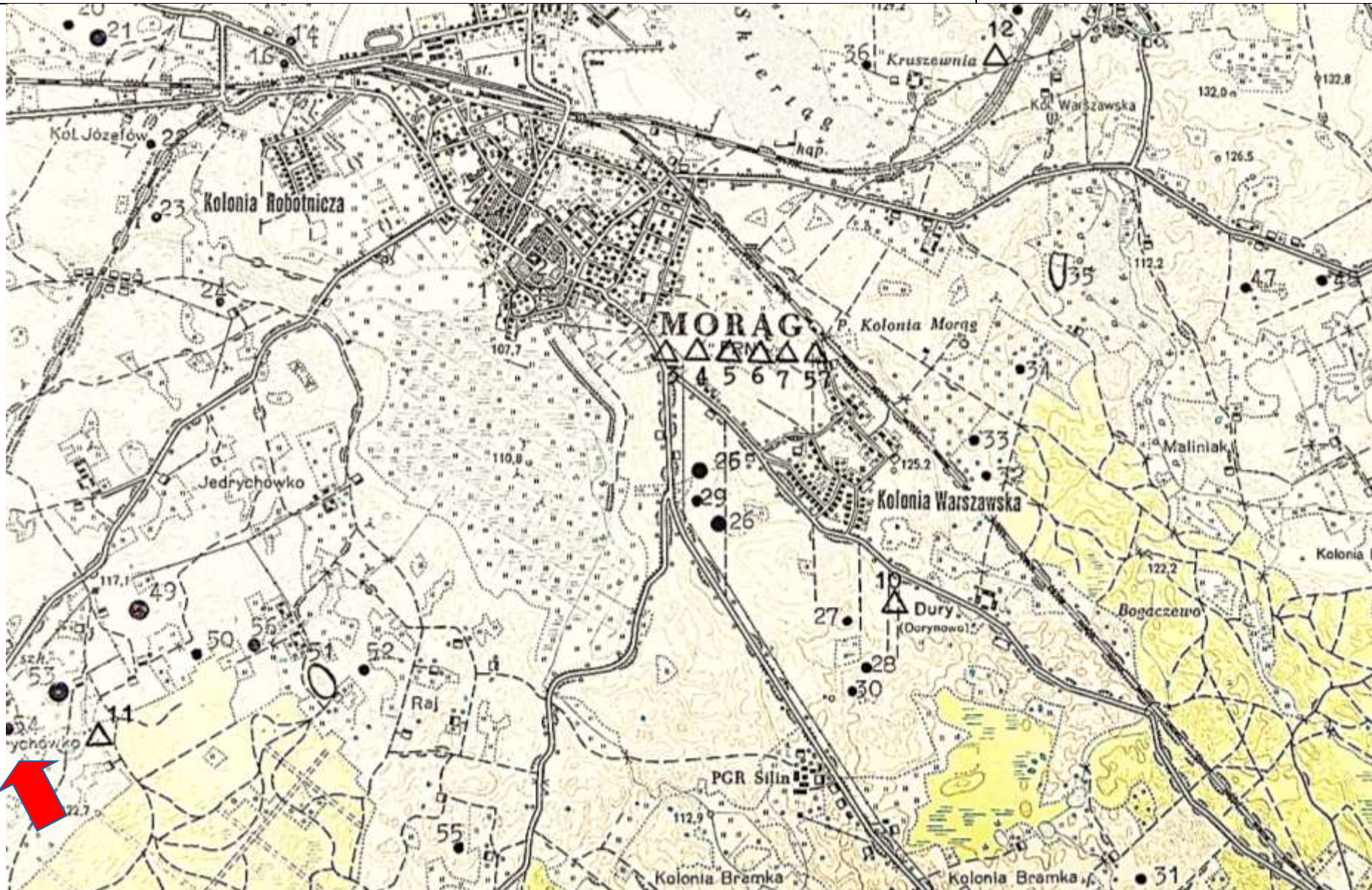
Gmina:

Morąg

6. Formy ochrony:

7. Opracowanie
karty adresowej
(autor i data):

**Artur Michalak
16/10/2017**



KARTA ADRESOWA ZABYTKU NIERUCHOMEGO - Stanowisko archeologiczne

1. Nazwa :

ślad osadniczy

2. Czas powstania:

nowożytność

8. Mapa z zaznaczonym stanowiskiem archeologicznym – na podkładzie mapy topograficznej 1 : 25 000

Dane geograficzne : **tak**

3. Miejscowość:

Raj

4. Adres – AZP

21-56

Nr na obszarze
AZP:

55

Nr w obrębie
miejscowości:

2

5. Przynależność
administracyjna:

Województwo:

**warmińsko-
mazurskie**

Powiat:

ostródzki

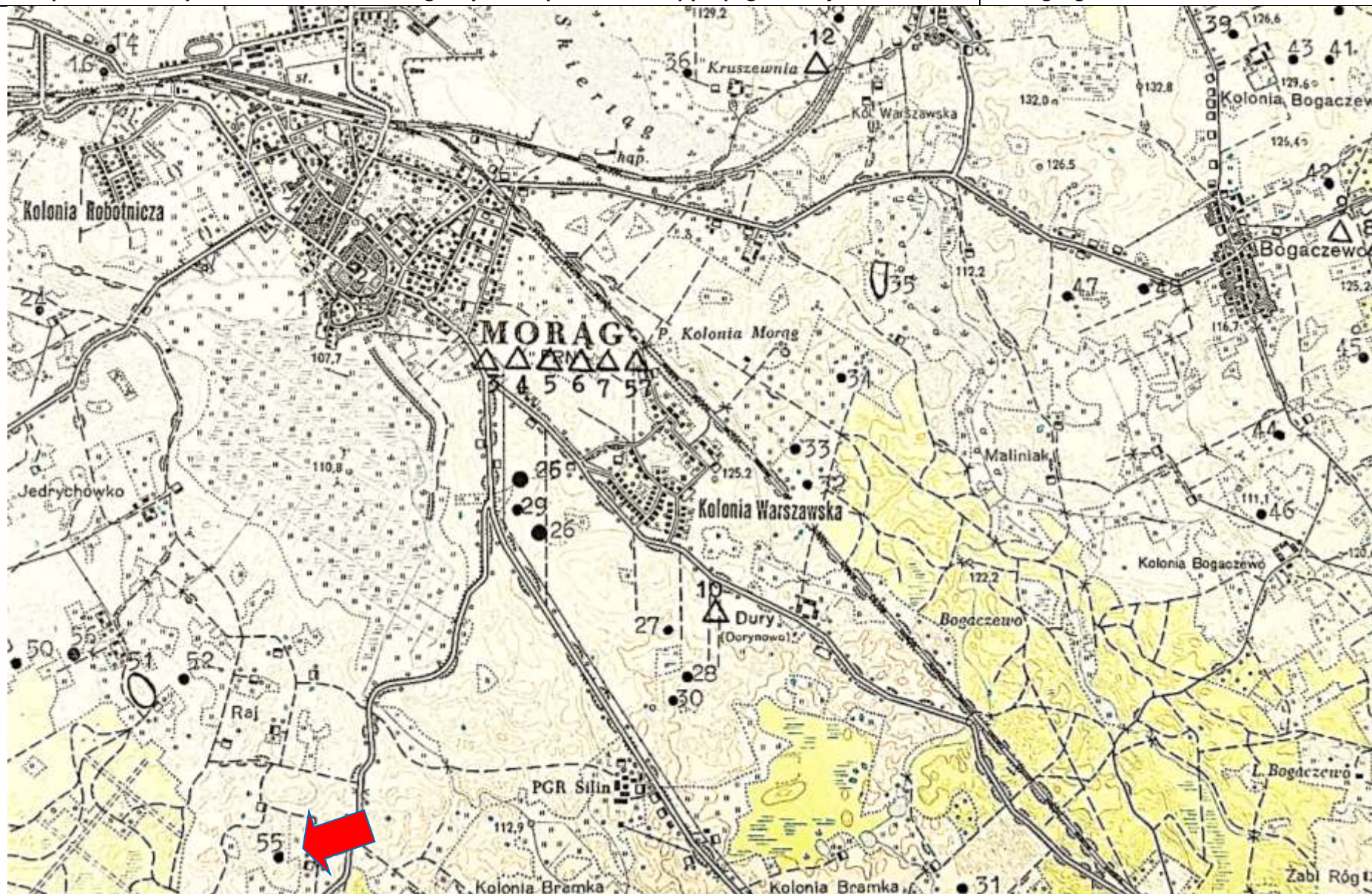
Gmina:

Morąg

6. Formy ochrony:

7. Opracowanie
karty adresowej
(autor i data):

**Artur Michalak
16/10/2017**



KARTA ADRESOWA ZABYTKU NIERUCHOMEGO - Stanowisko archeologiczne

1. Nazwa :

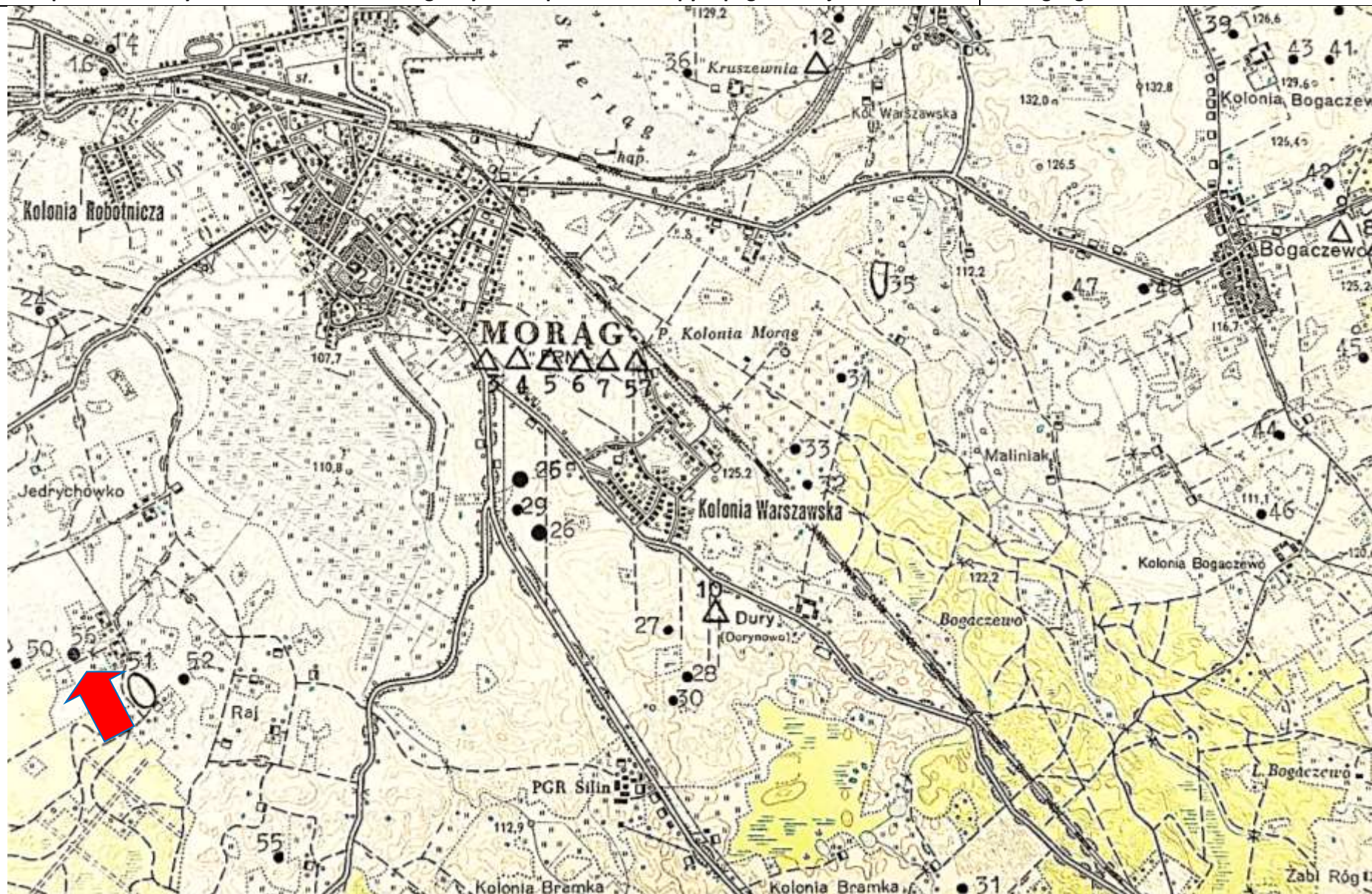
ślad osadniczy

8. Mapa z zaznaczonym stanowiskiem archeologicznym – na podkładzie mapy topograficznej 1 : 25 000

2. Czas powstania:

późne śred

Dane geograficzne : **tak**



3. Miejscowość:
Jedrychówko

4. Adres – AZP
21-56

Nr na obszarze
AZP:
56
Nr w obrębie
miejscowości:
11

5. Przynależność
administracyjna:
Województwo:
warmińsko-
mazurskie

Powiat:
ostródzki

Gmina:
Morąg

6. Formy ochrony:

7. Opracowanie
karty adresowej
(autor i data):

**Artur Michalak
16/10/2017**

KARTA ADRESOWA ZABYTKU NIERUCHOMEGO - Stanowisko archeologiczne

1. Nazwa :

osada

2. Czas powstania:

okres rzymski

8. Mapa z zaznaczonym stanowiskiem archeologicznym – na podkładzie mapy topograficznej 1 : 25 000

Dane geograficzne : **nie**

3. Miejscowość:

Morąg

4. Adres – AZP

21-56

Nr na obszarze
AZP:

57

Nr w obrębie
miejscowości:
10

5. Przynależność
administracyjna:

Województwo:

warmińsko-
mazurskie

Powiat:

ostródzki

Gmina:

Morąg

6. Formy ochrony:

7. Opracowanie
karty adresowej
(autor i data):

**Artur Michalak
16/10/2017**

