












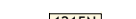






































PLAN I KIERUNKÓW ZAGOSPODAROWANIA DLA OBSZARU MIASTA I TERENY WIEJSKIE PRZESTRZENNEGO SKALA 1:25000

LEGENDA

-  GRANICE GMINY
-  OBSZRÓW FUNKCJONALNYCH
-  SYMBOL OBSZARU FUNKCJONALNEGO
- TR**
- OBSZARY ZWARTEJ ZABUDOWY JEDNOSTEK OSADNICZYCH**
-  ZABUDOWA MIESZKALNO - USŁUGOWA I PRODUKCYJNA
-  ZABUDOWA MIESZKALNO - USŁUGOWA
-  ZABUDOWA WIELOFUNKCYJNA
-  ZABUDOWA PRODUKCYJNA
- TERENY OBJĘTE MIEJSCOWYMI PLANAMI**
-  ZASIĘG JEDNOSTKI WIELOFUNKCYJNEJ OBJĘTEJ PLANEM MIEJSCOWYM
-  CMENTARZ CZYNNY OBJĘTY PLANEM MIEJSCOWYM
-  GRZEBAŁNIK ZWIERZĄT, PUNKT SEGREGACJI ODPADÓW
-  TERENY ZAMKNIĘTE MON
- KIERUNKI ROZWOJU SIECI OSADNICZEJ**
- HIERARCHIA SIECI OSADNICZEJ
- MORAĞ** GŁÓWNY OŚRODEK OBSŁUGI GMINY
- ŻABI RÓG** OŚRODEK POMOCNICZY OBSŁUGI GMINY
- POZOSTAŁE** USŁUGI ELEMENTARNE
- MIEJSCOWOŚCI**
- KIERUNKI ROZWOJU KOMUNIKACJI**
- DROGI UKŁADU NADRZĘDNEGO
-  DROGI WOJEWÓDZKIE NR 527; NR 519; NR 528;
- DROGI UKŁADU PODSTAWOWEGO
-  DROGI POWIATOWE (1178N- NUMER DROGI)
- DROGI UKŁADU UZUPEŁNIAJĄCEGO
-  DROGI GMINNE PUBLICZNE (159006N - NUMER DROGI)
- POSTULOWANE DZIAŁANIA NA DROGACH
-  OBEJŚCIE MIASTA NA CIĄGU DROGI 519
-  LINIA KOLEJOWA I RZĘDNA OLSZTYN - BOGACZEWO
-  TRASY ROWEROWE O ZNACZENIU WOJEWÓDZKIM / LOKALNE
- OBIEKTY I OBSZARY CHRONIONE NA PODSTAWIE USTAWY
O OCHRONIE PRZYRODY I PRZEPISÓW ODREBNYCH**
- NATURA 2000
-  - UROCZYSKO MARKOWO (PLH280032)
- OBSZARY CHRONIONEGO KRAJOBRAZU**
-  - NARIENSKI OBSZAR CHRONIONEGO KRAJOBRAZU
-  - OBSZAR CHRONIONEGO KRAJOBRAZU KANAŁU ELBŁĄSKIEGO
-  - OBSZAR CHRONIONEGO KRAJOBRAZU LASÓW TABORSKICH
-  - OBSZAR CHRONIONEGO KRAJOBRAZU RZEKI WĄSKIEJ
-  UŻYTKI EKOLOGICZNE
-  LASY OCHRONNE
-  LOKALNY ZBIORNIK MIĘDZYMORENOWY MORAĞ 207
-  KORYTARZE EKOLOGICZNE (istotne dla populacji dużych ssaków leśnych oraz spójności siedlisk leśnych i wodno - błotnych w skali krajowej i kontynentalnej)
- KPN-12C LASY KADYŃSKIE - LASY TABORSKIE
- GKPN-12 LASY TABORSKIE
-  OBSZARY OSUWISTE ORAZ OBSZARY O PREDYSPOZYCZACH
DO POWSTAWANIA OSUWISK (wg katalogu osuwisk woj. olsztyńskiego)
- TERENY CENNE GOSPODARCZO**
-  UDOKUMENTOWANE ZŁOŻA KOPALIN
-  UDOKUMENTOWANE ZŁOŻA KOPALIN OBJĘTE OBSZAREM I TERENEM GÓRNICZYM
- ZAGROŻENIA ŚRODOWISKA**
-  OBSZARY SZCZEGÓLNEGO ZAGROŻENIA POWODZIĄ
- OBSZARY I OBIEKTY DZIEDZICTWA KULTUROWEGO
I ZABYTKÓW:**
- OBIEKTY WPISANE DO REJESTRU ZABYTKÓW:**
-  KOŚCIÓŁ
-  DZWONNICA
-  CMENTARZ
-  POMNIK
-  PAŁAC
-  DWÓR
-  RZĄDCÓWKA
-  CHALUPA
-  KUŹNIA (OB. KAPLICA)
-  PARK
-  ALEJE O NAJWYŻSZYCH WALORACH HISTORYCZNO-PRZYRODNICZO-KRAJOBRAZOWYCH
-  ALEJE O WYBITNYCH WALORACH HISTORYCZNO-PRZYRODNICZO-KRAJOBRAZOWYCH
-  ALEJE O WYRÓŻNIAJĄCYCH SIĘ WALORACH HISTORYCZNO-PRZYRODNICZO-KRAJOBRAZOWYCH
- OBSZARY I OBIEKTY DZIEDZICTWA KULTUROWEGO
I ZABYTKÓW:**
-  STANOWISKO ARCHEOLOGICZNE O ZNANEJ LOKALIZACJI - O OBSZARZE PONIŻEJ 0,5 HA
-  STANOWISKO ARCHEOLOGICZNE O ZNANEJ LOKALIZACJI - O OBSZARZE POWYŻEJ 0,5 HA
-  STANOWISKO ARCHEOLOGICZNE O ZNANEJ LOKALIZACJI WPISANE DO REJESTRU ZABYTKÓW
- KIERUNKI ROZWOJU INFRASTRUKTURY TECHNICZNEJ**
- ENERGETYKA**
-  G.P.Z. 110/15 kV
-  LINIA WYSOKIEGO NAPIĘCIA 110 KV WRAZ Z PASEM OGRANICZONEGO UŻYTKOWANIA
- ZAPOTRZEBOWANIE W WODĘ**
-  UJĘCIE WODY DLA MIASTA
-  GAZOCIĄG WYSOKIEGO CIŚNIENIA

