

KARTA ADRESOWA ZABYTKU NIERUCHOMEGO - Stanowisko archeologiczne

1. Nazwa :

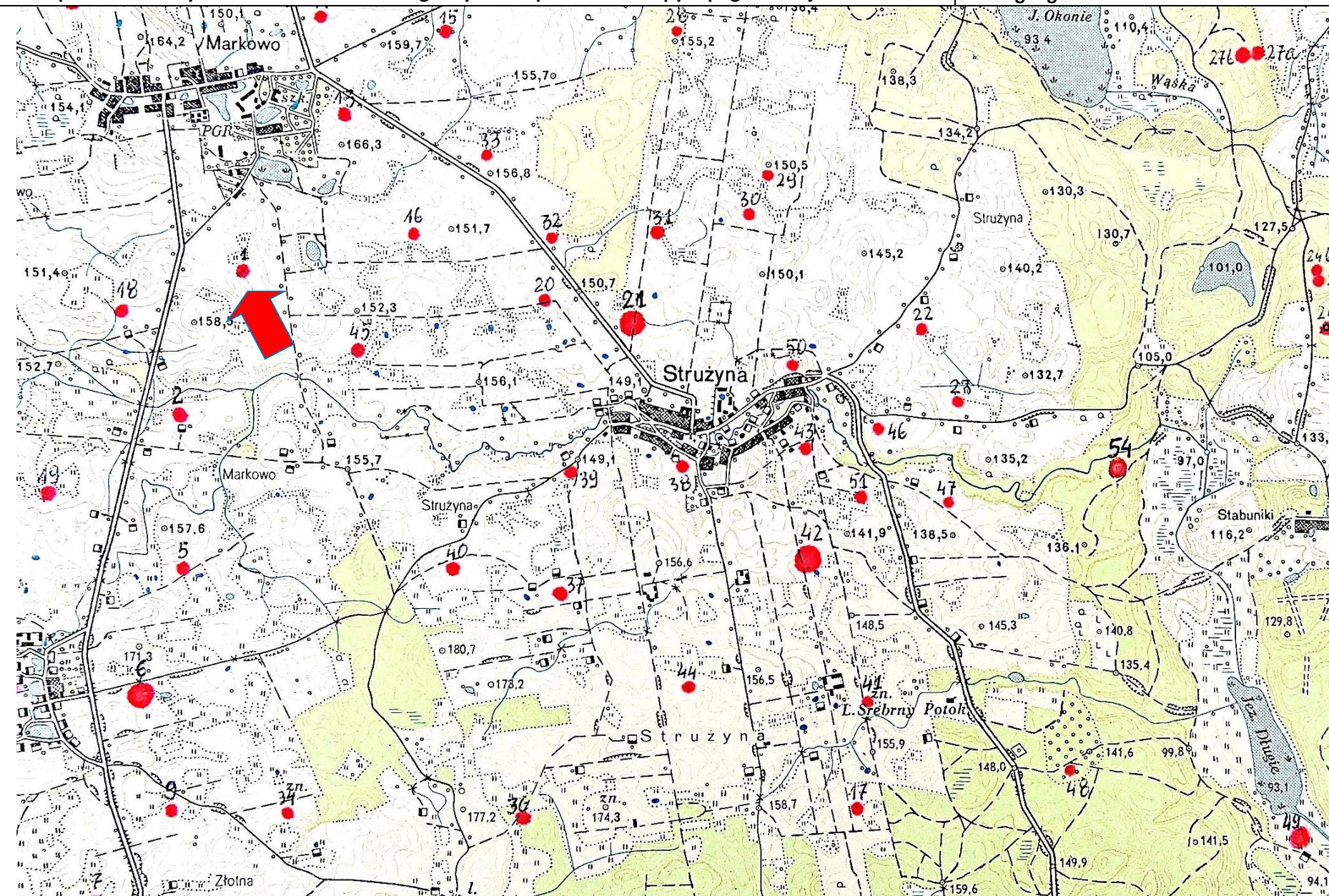
ślad osadniczy

2. Czas powstania:

nowożytność

8. Mapa z zaznaczonym stanowiskiem archeologicznym – na podkładzie mapy topograficznej 1 : 25 000

Dane geograficzne : **tak**



3. Miejscowość:

Markowo

4. Adres – AZP

19-56

Nr na obszarze AZP:

1

Nr w obrębie miejscowości:

1

5. Przynależność administracyjna:

Województwo:

warmińsko-mazurskie

Powiat:

ostródzki

Gmina:

Morąg

6. Formy ochrony:

7. Opracowanie karty adresowej (autor i data):

**Artur Michalak
16/10/2017**

KARTA ADRESOWA ZABYTKU NIERUCHOMEGO - Stanowisko archeologiczne

1. Nazwa :

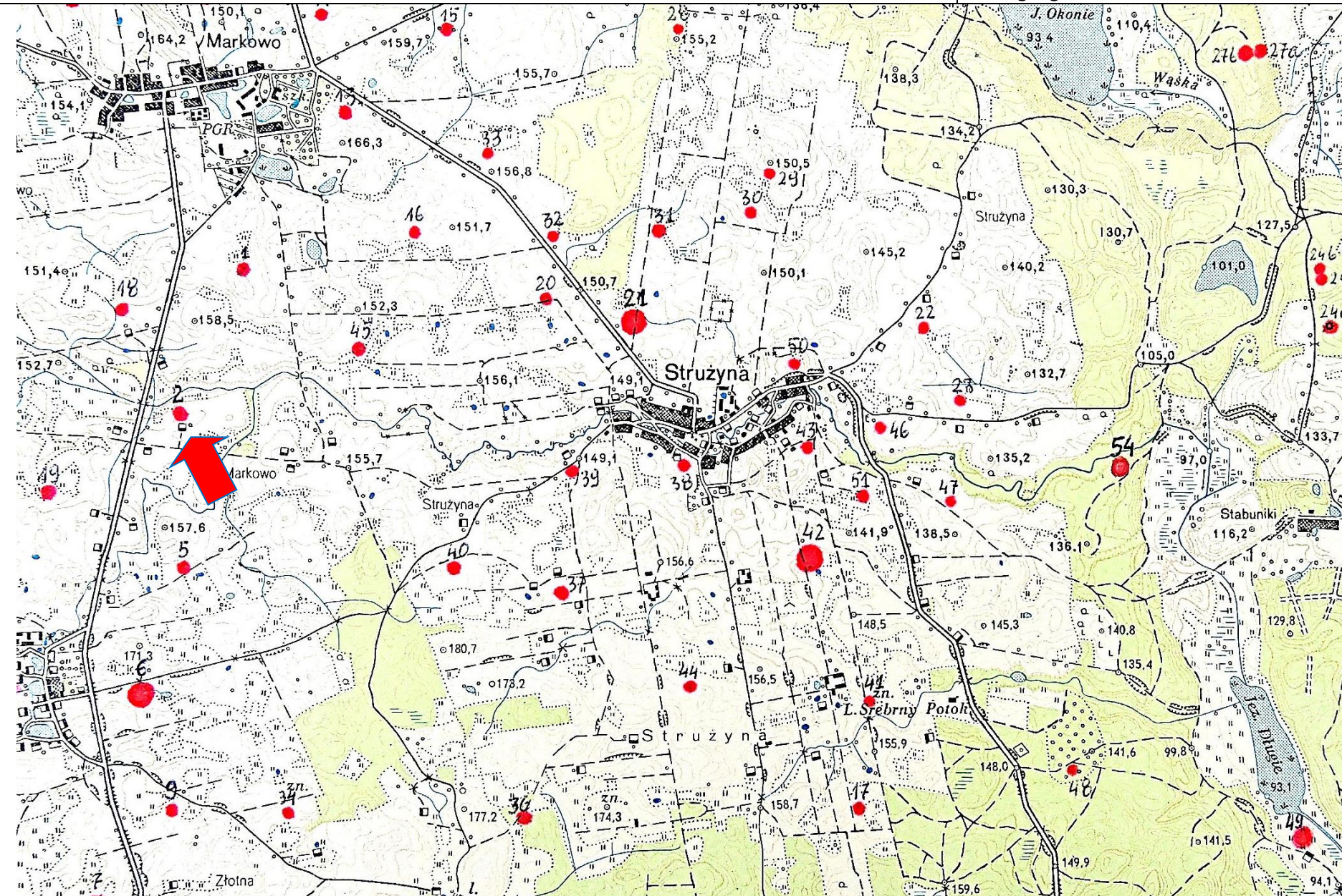
ślad osadniczy

2. Czas powstania:

nowożytność

8. Mapa z zaznaczonym stanowiskiem archeologicznym – na podkładzie mapy topograficznej 1 : 25 000

Dane geograficzne : **tak**



3. Miejscowość:
Złotna

4. Adres – AZP
19-56

Nr na obszarze
AZP:
2
Nr w obrębie
miejscowości:
12

5. Przynależność
administracyjna:

Województwo:

**warmińsko-
mazurskie**

Powiat:

ostródzki

Gmina:

Morąg

6. Formy ochrony:

7. Opracowanie
karty adresowej
(autor i data):

**Artur Michalak
16/10/2017**

KARTA ADRESOWA ZABYTKU NIERUCHOMEGO - Stanowisko archeologiczne

1. Nazwa :

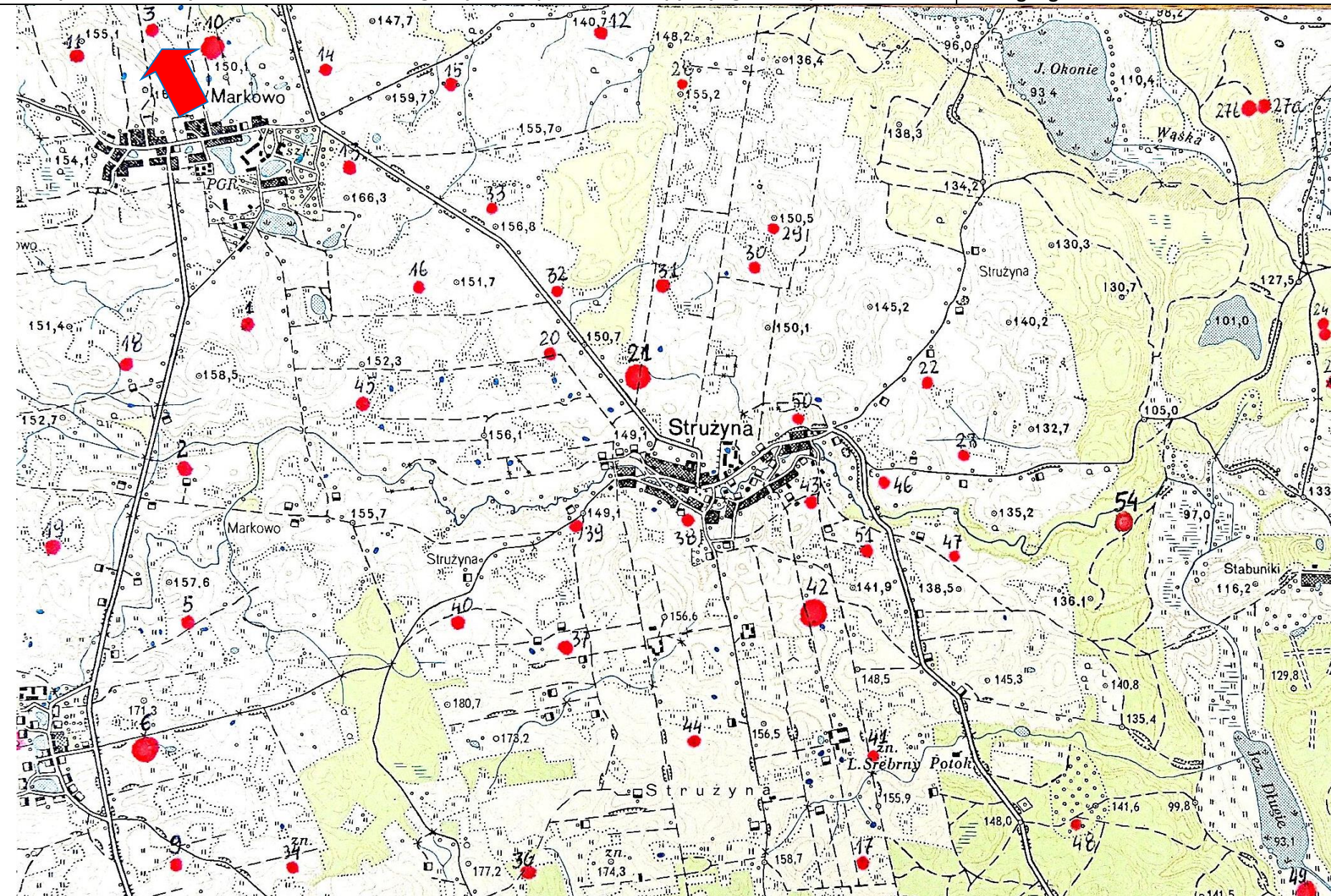
ślad osadniczy

2. Czas powstania:

nowożytność

8. Mapa z zaznaczonym stanowiskiem archeologicznym – na podkładzie mapy topograficznej 1 : 25 000

Dane geograficzne : **tak**



3. Miejscowość:

Markowo

4. Adres – AZP

19-56

Nr na obszarze
AZP:

3

Nr w obrębie
miejscowości:

3

5. Przynależność
administracyjna:

Województwo:

**warmińsko-
mazurskie**

Powiat:

ostródzki

Gmina:

Morąg

6. Formy ochrony:

7. Opracowanie
karty adresowej
(autor i data):

**Artur Michalak
16/10/2017**

KARTA ADRESOWA ZABYTKU NIERUCHOMEGO - Stanowisko archeologiczne

1. Nazwa :

grodzisko

2. Czas powstania:

brak datowania

3. Miejscowość:

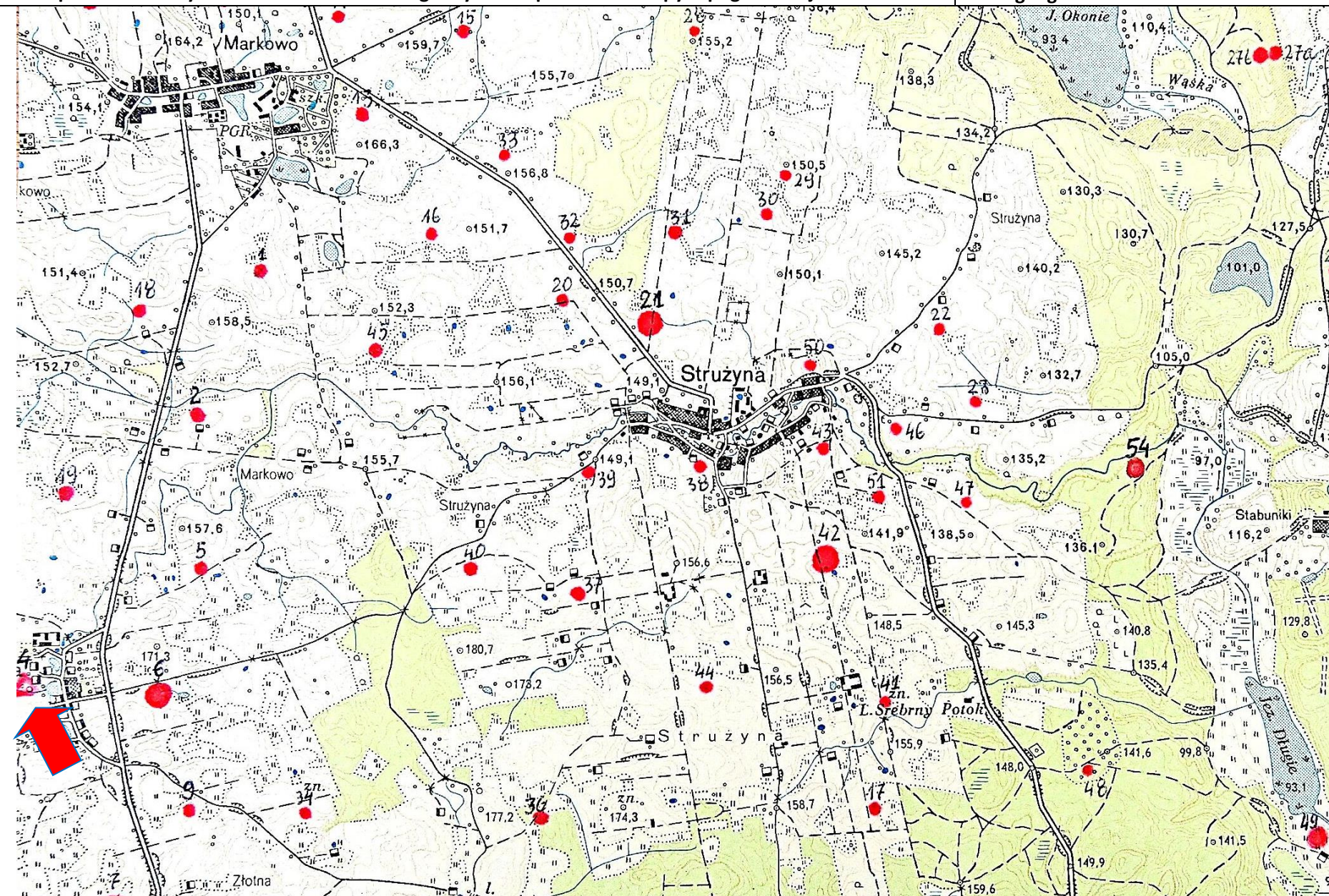
Złotna

4. Adres – AZP

19-56

8. Mapa z zaznaczonym stanowiskiem archeologicznym – na podkładzie mapy topograficznej 1 : 25 000

Dane geograficzne : brak



Nr na obszarze AZP:

4

Nr w obrębie miejscowości:

1

5. Przynależność administracyjna:

Województwo:

warmińsko-mazurskie

Powiat:

ostródzki

Gmina:

Morąg

6. Formy ochrony:

7. Opracowanie karty adresowej (autor i data):

Artur Michalak
16/10/2017

KARTA ADRESOWA ZABYTKU NIERUCHOMEGO - Stanowisko archeologiczne

1. Nazwa :

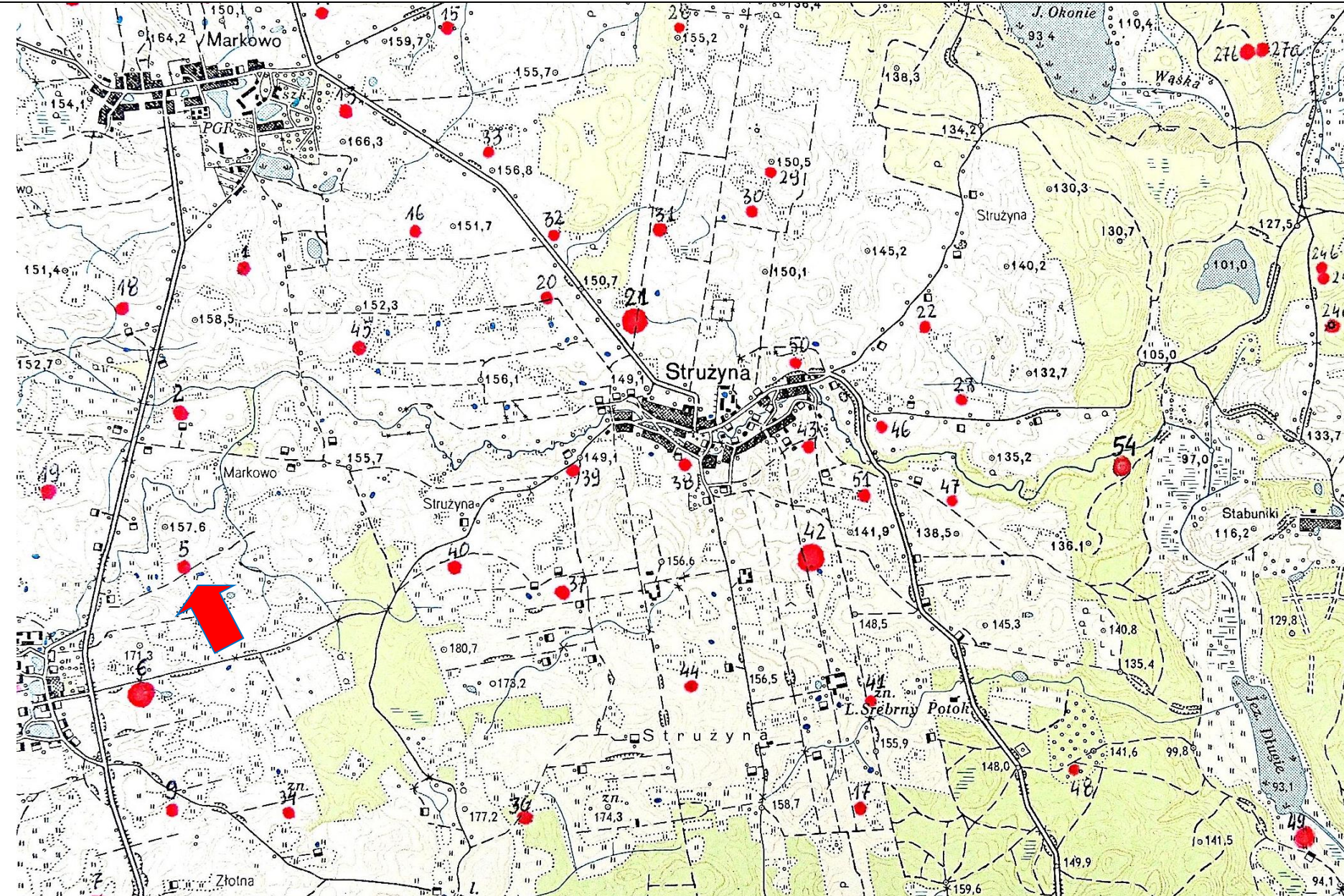
ślad osadniczy

2. Czas powstania:

późne średniowiecze

8. Mapa z zaznaczonym stanowiskiem archeologicznym – na podkładzie mapy topograficznej 1 : 25 000

Dane geograficzne : **tak**



3. Miejscowość:
Złotna

4. Adres – AZP
19-56

Nr na obszarze
AZP:
5
Nr w obrębie
miejscowości:
2

5. Przynależność
administracyjna:

Województwo:

**warmińsko-
mazurskie**

Powiat:

ostródzki

Gmina:

Morąg

6. Formy ochrony:

7. Opracowanie
karty adresowej
(autor i data):

**Artur Michalak
16/10/2017**

KARTA ADRESOWA ZABYTKU NIERUCHOMEGO - Stanowisko archeologiczne

1. Nazwa :

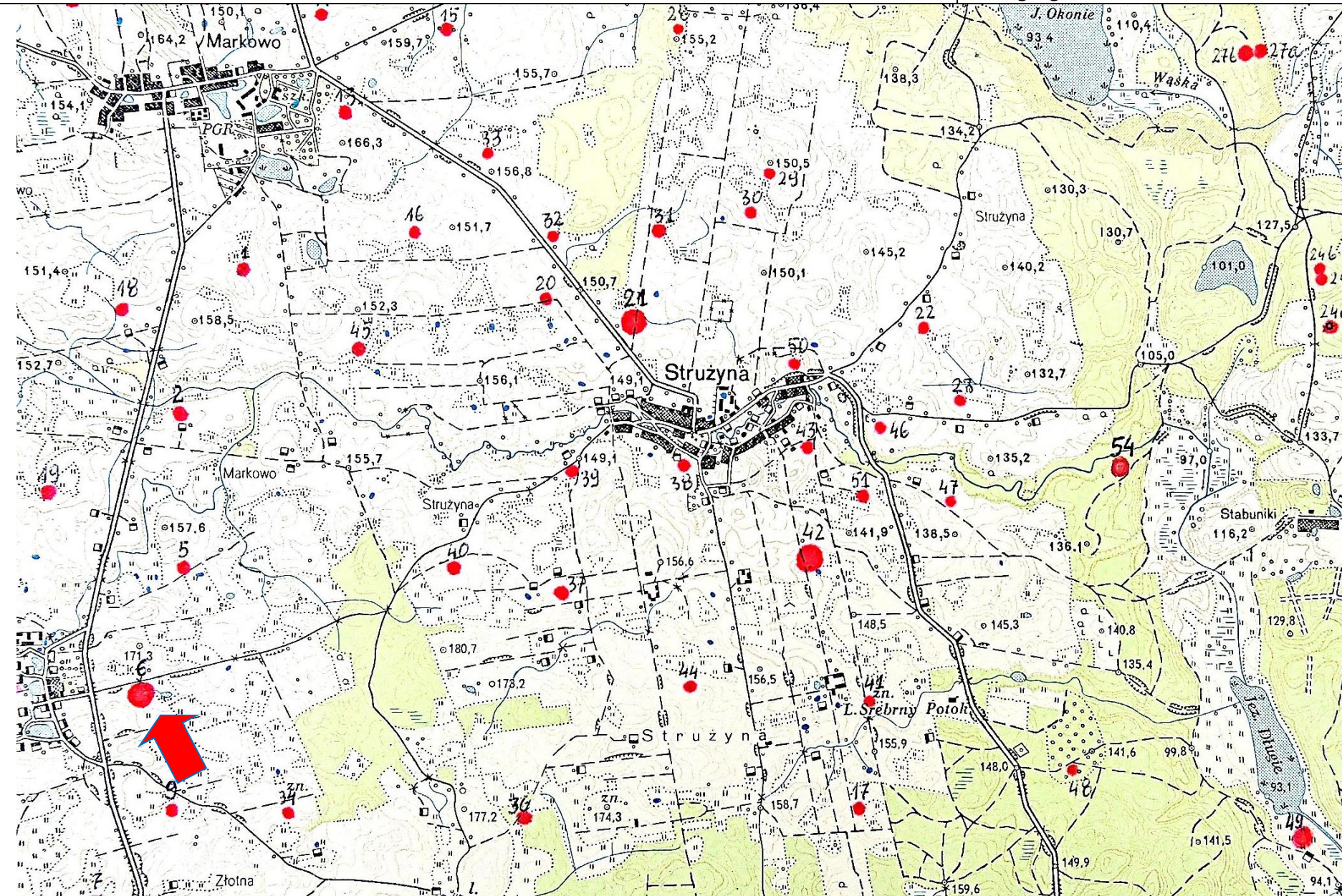
osada

2. Czas powstania:

okres nowożytny

8. Mapa z zaznaczonym stanowiskiem archeologicznym – na podkładzie mapy topograficznej 1 : 25 000

Dane geograficzne : **tak**



3. Miejscowość:

Złotna

4. Adres – AZP

19-56

Nr na obszarze AZP:

6

Nr w obrębie miejscowości:

3

5. Przynależność administracyjna:

Województwo:

warmińsko-mazurskie

Powiat:

ostródzki

Gmina:

Morąg

6. Formy ochrony:

7. Opracowanie karty adresowej (autor i data):

Artur Michalak
16/10/2017

KARTA ADRESOWA ZABYTKU NIERUCHOMEGO - Stanowisko archeologiczne

1. Nazwa :

osada

2. Czas powstania:

okres nowożytny

3. Miejscowość:

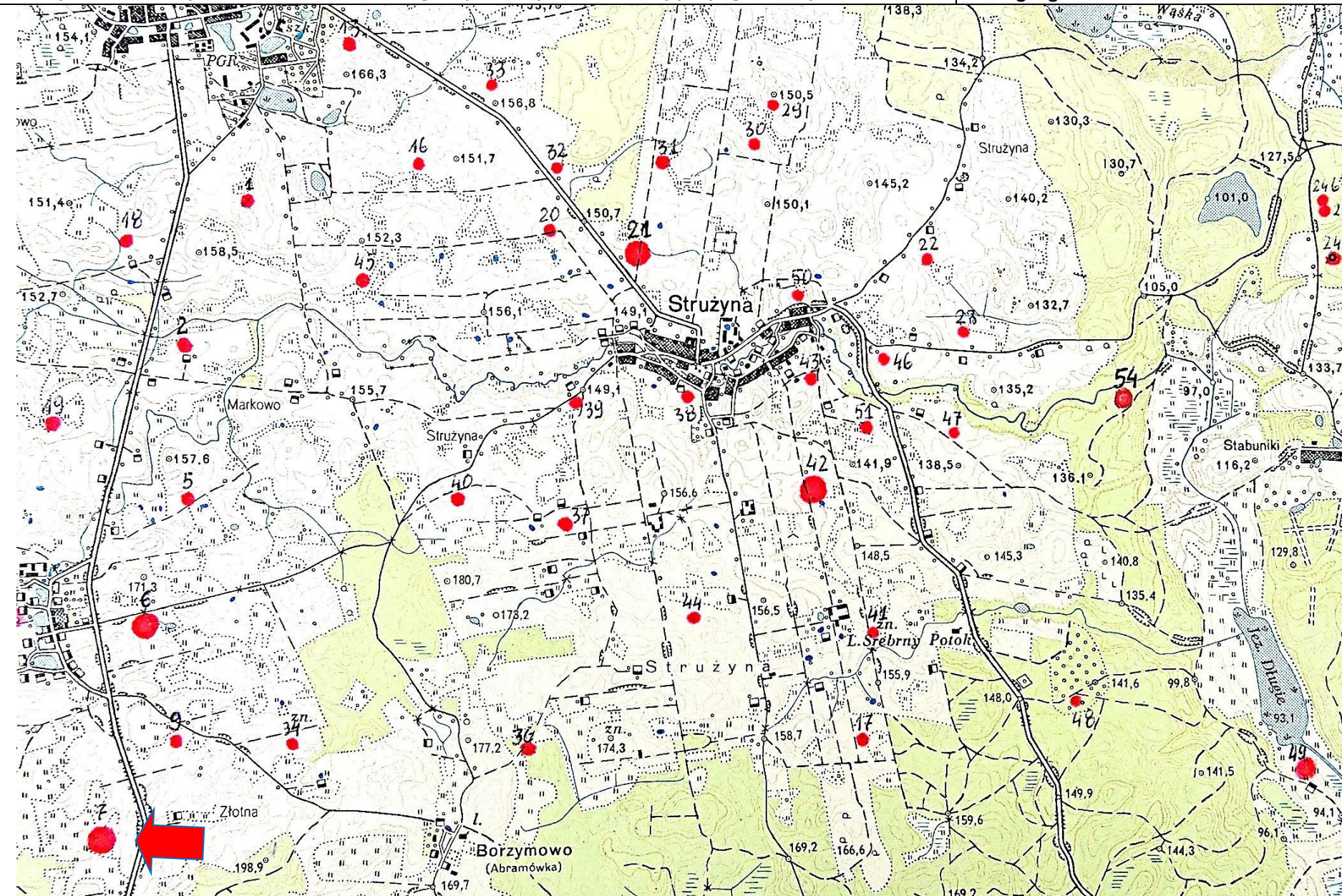
Złotna

4. Adres – AZP

19-56

8. Mapa z zaznaczonym stanowiskiem archeologicznym – na podkładzie mapy topograficznej 1 : 25 000

Dane geograficzne : tak



Nr na obszarze AZP:

7

Nr w obrębie miejscowości:

4

5. Przynależność administracyjna:

Województwo:

warmińsko-mazurskie

Powiat:

ostródzki

Gmina:

Morąg

6. Formy ochrony:

7. Opracowanie karty adresowej (autor i data):

Artur Michalak
16/10/2017

KARTA ADRESOWA ZABYTKU NIERUCHOMEGO - Stanowisko archeologiczne

1. Nazwa :

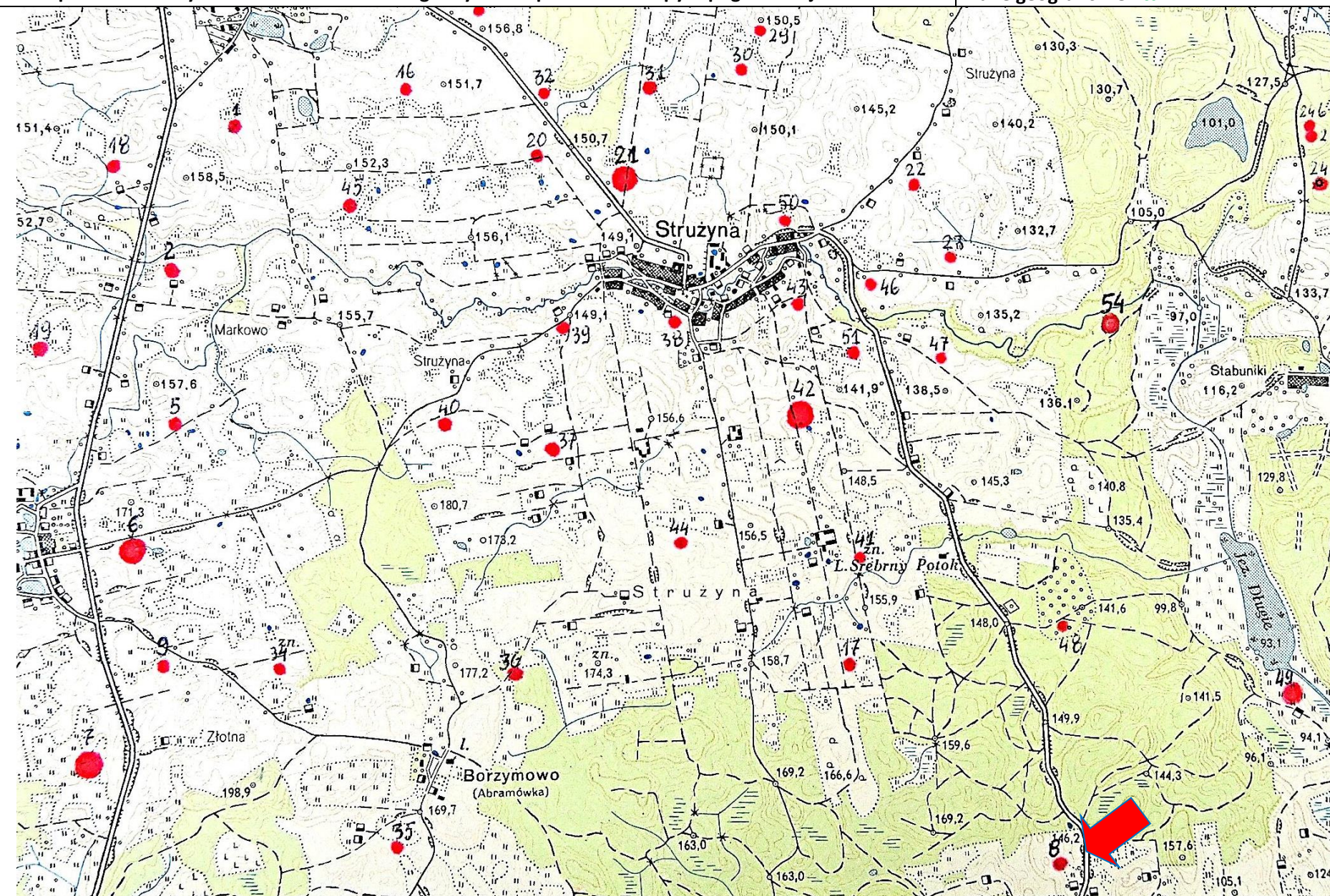
2. Czas powstania:

ślad osadniczy, ślad osadniczy

wczesna epoka żelaza, wczesne średniowiecze

8. Mapa z zaznaczonym stanowiskiem archeologicznym – na podkładzie mapy topograficznej 1 : 25 000

Dane geograficzne : **tak**



3. Miejscowość:
**Niebrzydowo
Wielkie**

4. Adres – AZP
19-56

Nr na obszarze
AZP:

8

Nr w obrębie
miejscowości:

17

5. Przynależność
administracyjna:

Województwo:

**warmińsko-
mazurskie**

Powiat:

ostródzki

Gmina:

Morąg

6. Formy ochrony:

7. Opracowanie
karty adresowej
(autor i data):

**Artur Michalak
16/10/2017**

KARTA ADRESOWA ZABYTKU NIERUCHOMEGO - Stanowisko archeologiczne

1. Nazwa :

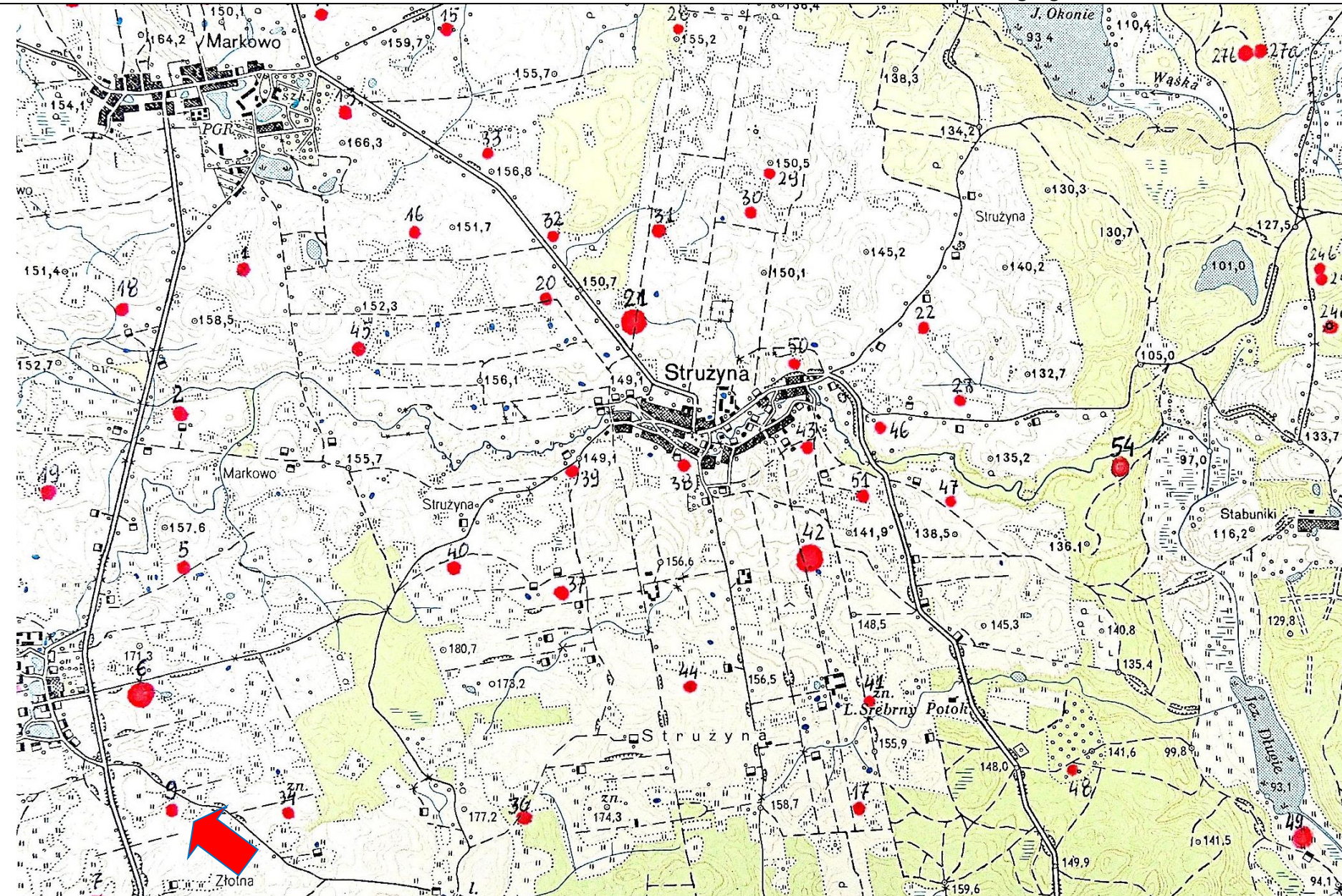
ślad osadniczy, ślad osadniczy

2. Czas powstania:

późne średniowiecze, nowożytność

8. Mapa z zaznaczonym stanowiskiem archeologicznym – na podkładzie mapy topograficznej 1 : 25 000

Dane geograficzne : **tak**



3. Miejscowość:

Złotna

4. Adres – AZP

19-56

Nr na obszarze
AZP:

9

Nr w obrębie
miejscowości:

5

5. Przynależność
administracyjna:

Województwo:

**warmińsko-
mazurskie**

Powiat:

ostródzki

Gmina:

Morąg

6. Formy ochrony:

7. Opracowanie
karty adresowej
(autor i data):

**Artur Michalak
16/10/2017**

KARTA ADRESOWA ZABYTKU NIERUCHOMEGO - Stanowisko archeologiczne

1. Nazwa :

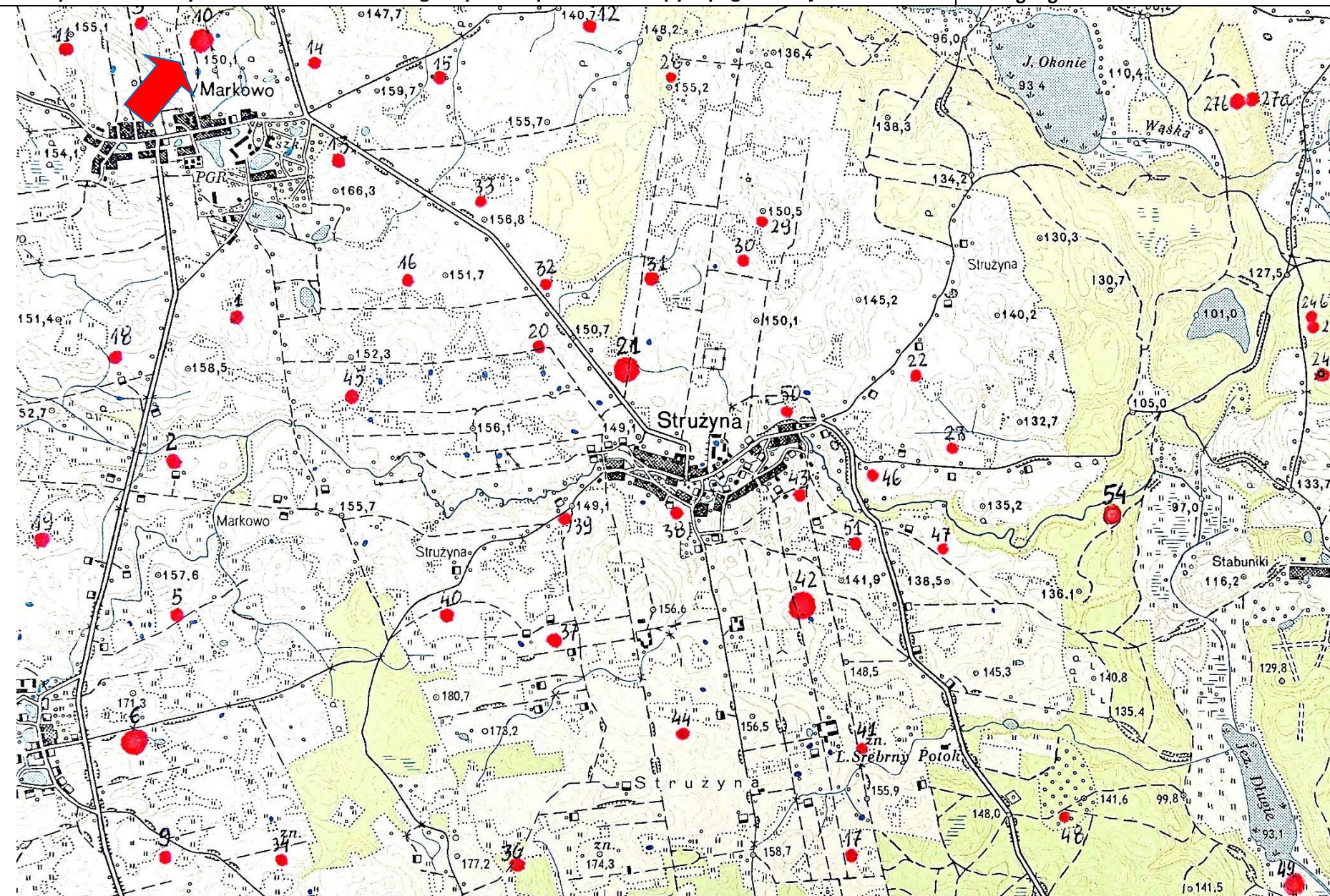
ślad osadniczy, osada

2. Czas powstania:

późne średniowiecze, okres nowożytność

8. Mapa z zaznaczonym stanowiskiem archeologicznym – na podkładzie mapy topograficznej 1 : 25 000

Dane geograficzne : **tak**



3. Miejscowość:

Markowo

4. Adres – AZP

19-56

Nr na obszarze AZP:

10

Nr w obrębie miejscowości:

4

5. Przynależność administracyjna:

Województwo:

warmińsko-mazurskie

Powiat:

ostródzki

Gmina:

Morąg

6. Formy ochrony:

7. Opracowanie karty adresowej (autor i data):

**Artur Michalak
16/10/2017**

KARTA ADRESOWA ZABYTKU NIERUCHOMEGO - Stanowisko archeologiczne

1. Nazwa :

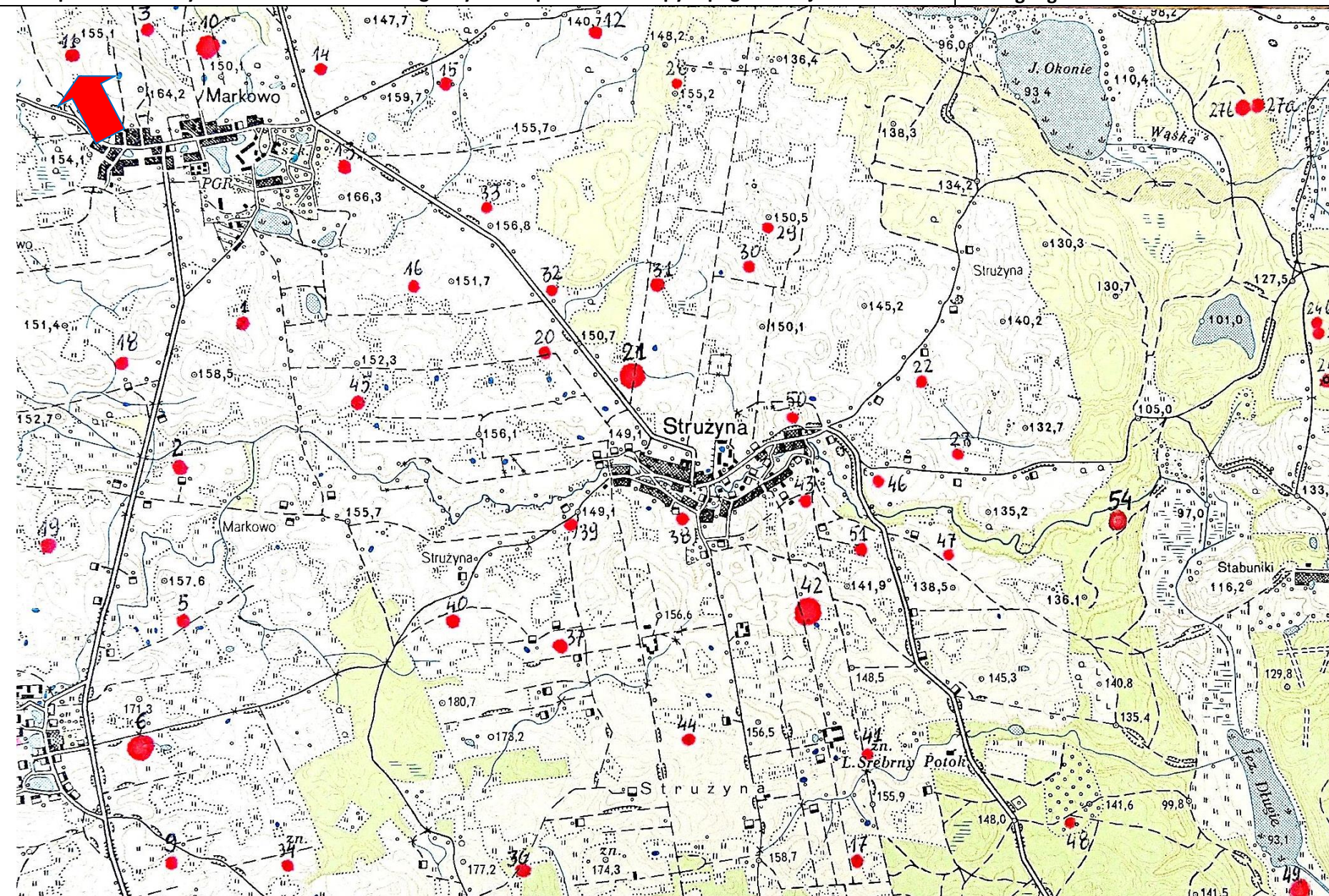
ślad osadniczy

2. Czas powstania:

okres nowożytny

8. Mapa z zaznaczonym stanowiskiem archeologicznym – na podkładzie mapy topograficznej 1 : 25 000

Dane geograficzne : **tak**



3. Miejscowość:

Markowo

4. Adres – AZP

19-56

Nr na obszarze AZP:

11

Nr w obrębie miejscowości:

5

5. Przynależność administracyjna:

Województwo:

warmińsko-mazurskie

Powiat:

ostródzki

Gmina:

Morąg

6. Formy ochrony:

7. Opracowanie karty adresowej (autor i data):

**Artur Michalak
16/10/2017**

KARTA ADRESOWA ZABYTKU NIERUCHOMEGO - Stanowisko archeologiczne

1. Nazwa :

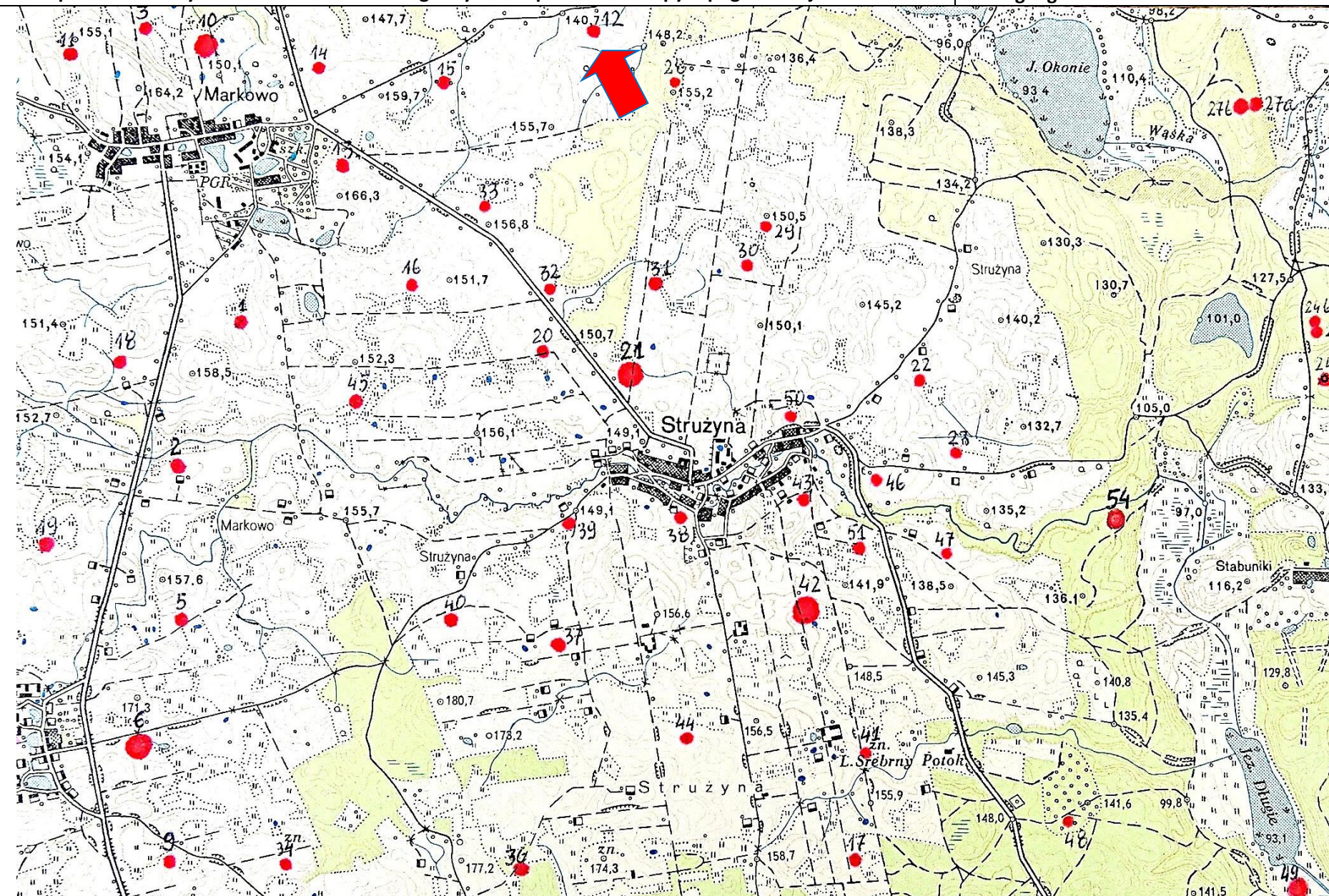
ślad osadniczy

2. Czas powstania:

starożytność - XVI w.

8. Mapa z zaznaczonym stanowiskiem archeologicznym – na podkładzie mapy topograficznej 1 : 25 000

Dane geograficzne : **tak**



3. Miejscowość:

Markowo

4. Adres – AZP

19-56

Nr na obszarze
AZP:

12

Nr w obrębie
miejscowości:

6

5. Przynależność
administracyjna:

Województwo:

**warmińsko-
mazurskie**

Powiat:

ostródzki

Gmina:

Morąg

6. Formy ochrony:

7. Opracowanie
karty adresowej
(autor i data):

**Artur Michalak
16/10/2017**

KARTA ADRESOWA ZABYTKU NIERUCHOMEGO - Stanowisko archeologiczne

1. Nazwa :

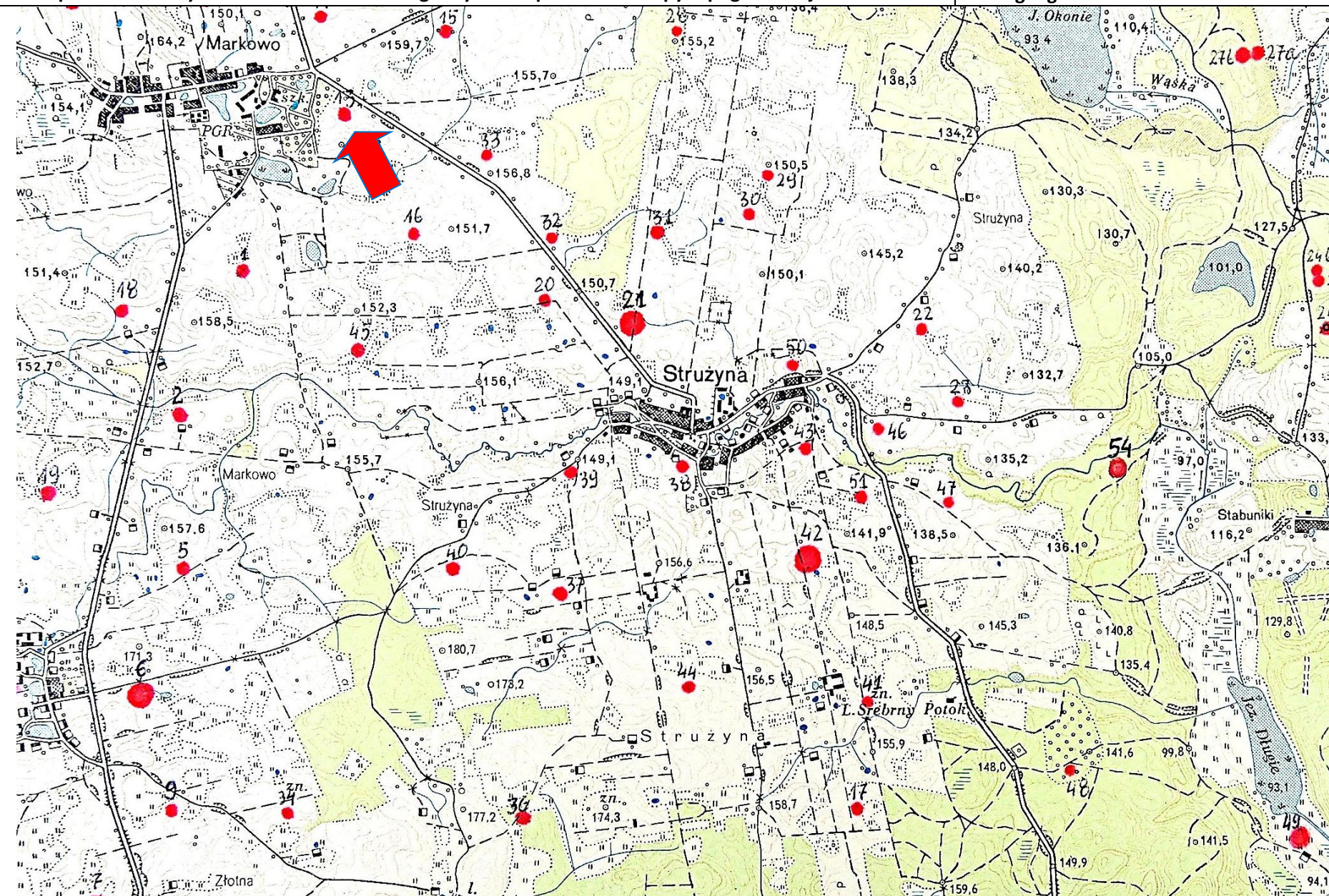
ślad osadniczy

2. Czas powstania:

nowożytność -XVI w.

8. Mapa z zaznaczonym stanowiskiem archeologicznym – na podkładzie mapy topograficznej 1 : 25 000

Dane geograficzne : **tak**



3. Miejscowość:

Markowo

4. Adres – AZP

19-56

Nr na obszarze
AZP:

13

Nr w obrębie
miejscowości:

7

5. Przynależność
administracyjna:

Województwo:

**warmińsko-
mazurskie**

Powiat:

ostródzki

Gmina:

Morąg

6. Formy ochrony:

7. Opracowanie
karty adresowej
(autor i data):

**Artur Michalak
16/10/2017**

KARTA ADRESOWA ZABYTKU NIERUCHOMEGO - Stanowisko archeologiczne

1. Nazwa :

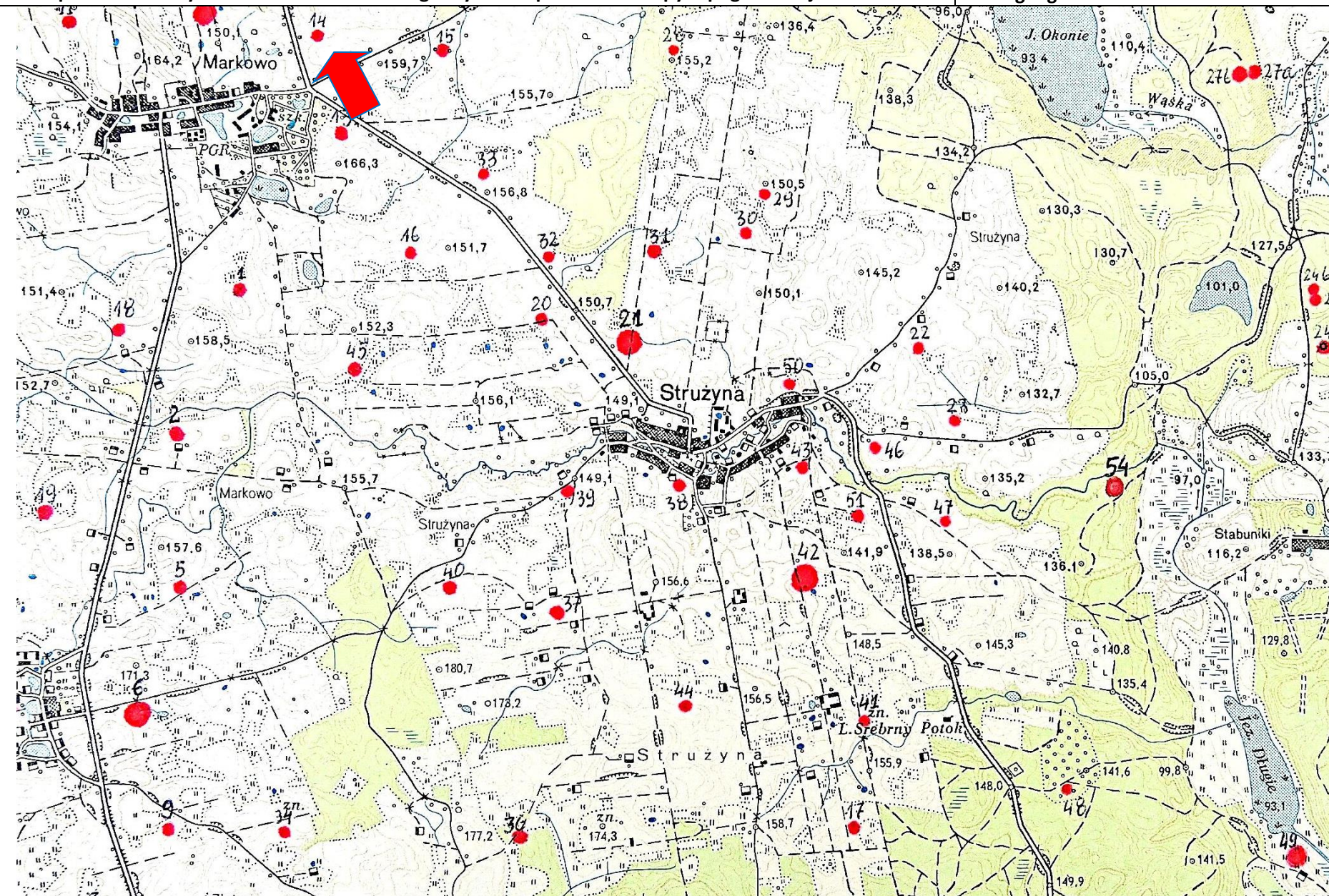
ślad osadniczy

2. Czas powstania:

nowożytność

8. Mapa z zaznaczonym stanowiskiem archeologicznym – na podkładzie mapy topograficznej 1 : 25 000

Dane geograficzne : **tak**



3. Miejscowość:

Markowo

4. Adres – AZP

19-56

Nr na obszarze
AZP:

14

Nr w obrębie
miejscowości:

8

5. Przynależność
administracyjna:

Województwo:

**warmińsko-
mazurskie**

Powiat:

ostródzki

Gmina:

Morąg

6. Formy ochrony:

7. Opracowanie
karty adresowej
(autor i data):

**Artur Michalak
16/10/2017**

KARTA ADRESOWA ZABYTKU NIERUCHOMEGO - Stanowisko archeologiczne

1. Nazwa :

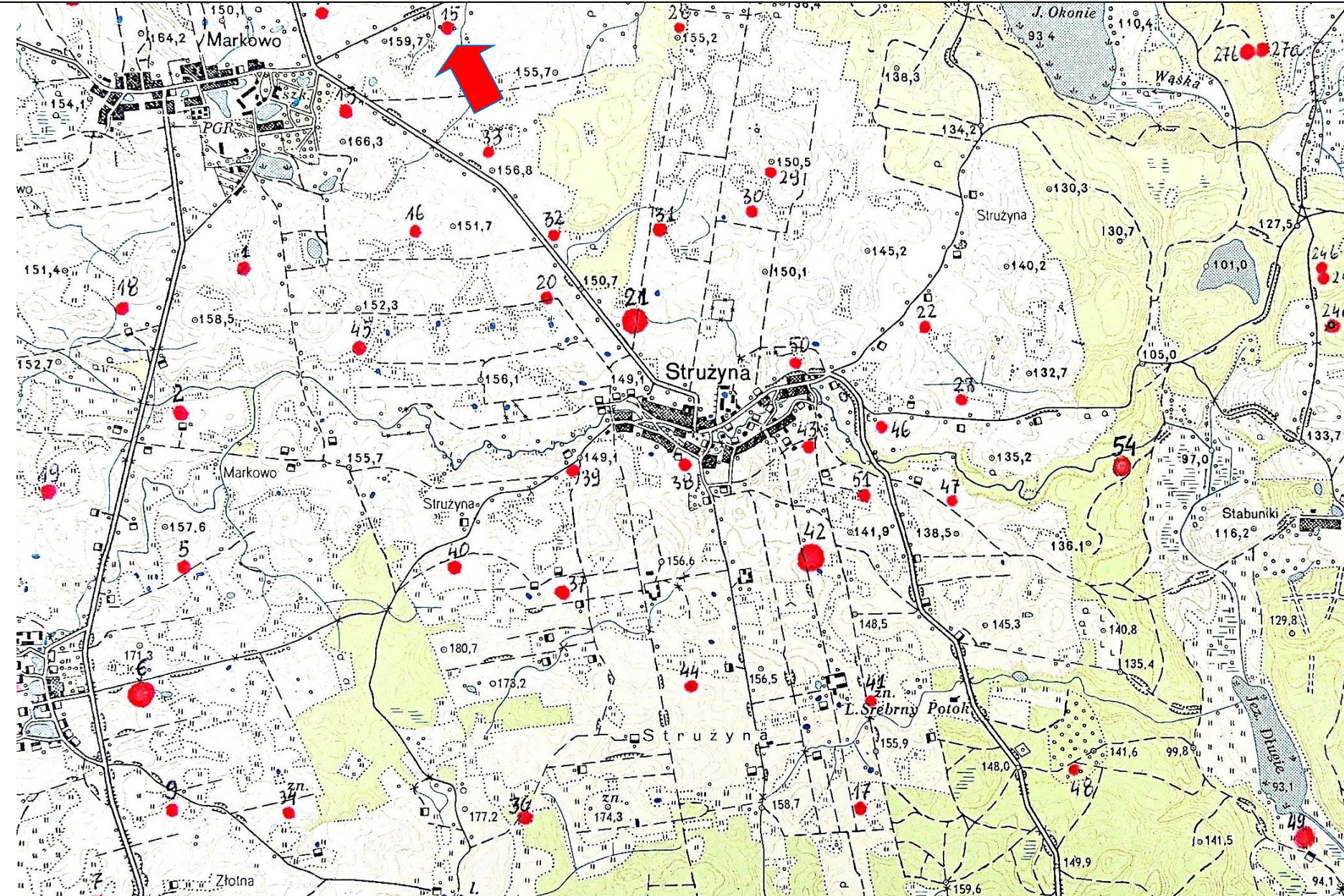
ślad osadniczy

2. Czas powstania:

późne średniowiecze

8. Mapa z zaznaczonym stanowiskiem archeologicznym – na podkładzie mapy topograficznej 1 : 25 000

Dane geograficzne : **tak**



3. Miejscowość:

Markowo

4. Adres – AZP

19-56

Nr na obszarze
AZP:

15

Nr w obrębie
miejscowości:

9

5. Przynależność
administracyjna:

Województwo:

**warmińsko-
mazurskie**

Powiat:

ostródzki

Gmina:

Morąg

6. Formy ochrony:

7. Opracowanie
karty adresowej
(autor i data):

**Artur Michalak
16/10/2017**

KARTA ADRESOWA ZABYTKU NIERUCHOMEGO - Stanowisko archeologiczne

1. Nazwa :

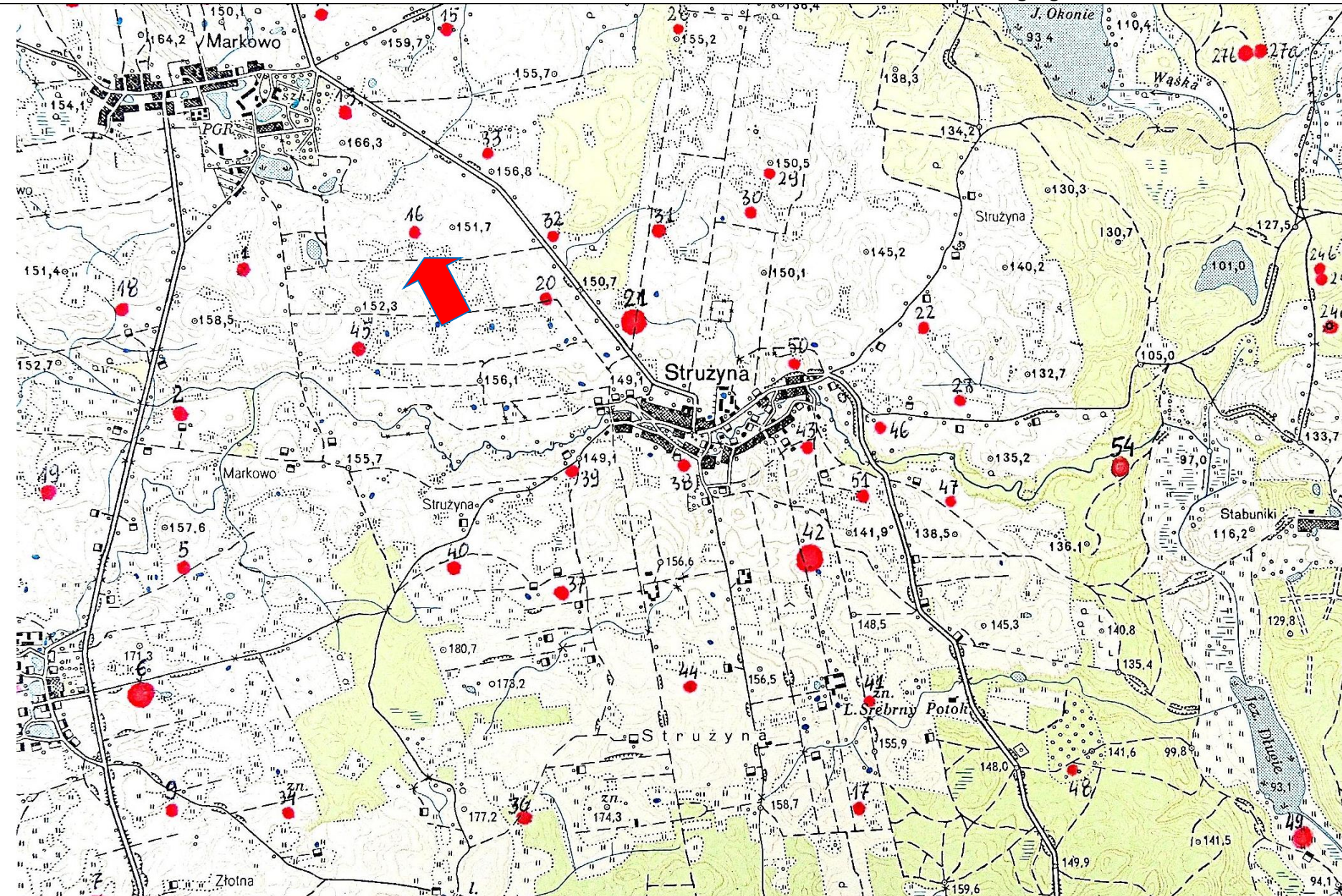
ślad osadniczy

2. Czas powstania:

nowożytność - XVI w.

8. Mapa z zaznaczonym stanowiskiem archeologicznym – na podkładzie mapy topograficznej 1 : 25 000

Dane geograficzne : **tak**



3. Miejscowość:

Markowo

4. Adres – AZP

19-56

Nr na obszarze
AZP:

16

Nr w obrębie
miejscowości:

10

5. Przynależność
administracyjna:

Województwo:

**warmińsko-
mazurskie**

Powiat:

ostródzki

Gmina:

Morąg

6. Formy ochrony:

7. Opracowanie
karty adresowej
(autor i data):

**Artur Michalak
16/10/2017**

KARTA ADRESOWA ZABYTKU NIERUCHOMEGO - Stanowisko archeologiczne

1. Nazwa :

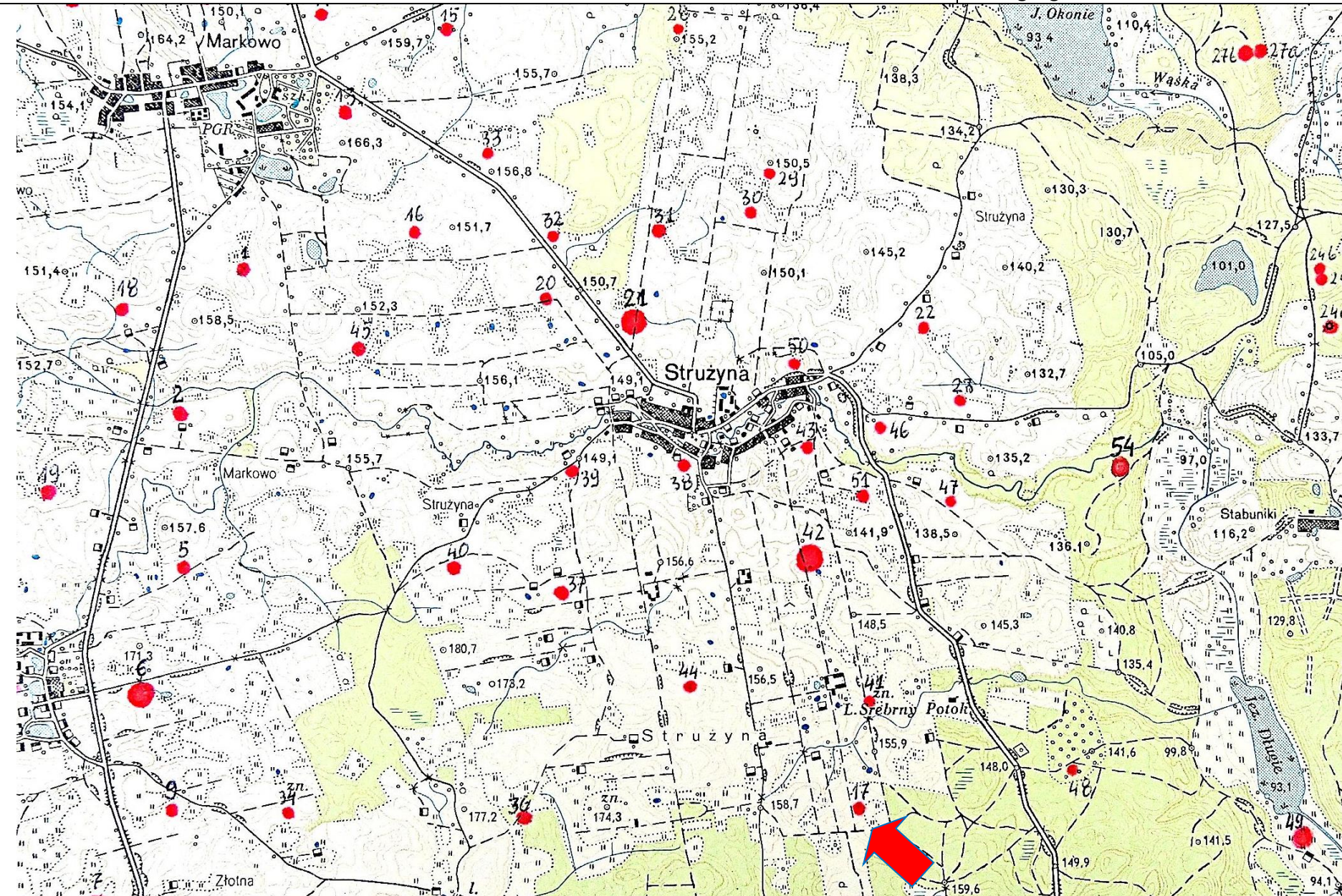
ślad osadniczy

2. Czas powstania:

okres nowożytny

8. Mapa z zaznaczonym stanowiskiem archeologicznym – na podkładzie mapy topograficznej 1 : 25 000

Dane geograficzne : **tak**



3. Miejscowość:
Strużyna

4. Adres – AZP
19-56

Nr na obszarze
AZP:
17
Nr w obrębie
miejscowości:
1

5. Przynależność
administracyjna:

Województwo:

**warmińsko-
mazurskie**

Powiat:

ostródzki

Gmina:

Morąg

6. Formy ochrony:

7. Opracowanie
karty adresowej
(autor i data):

**Artur Michalak
16/10/2017**

KARTA ADRESOWA ZABYTKU NIERUCHOMEGO - Stanowisko archeologiczne

1. Nazwa :

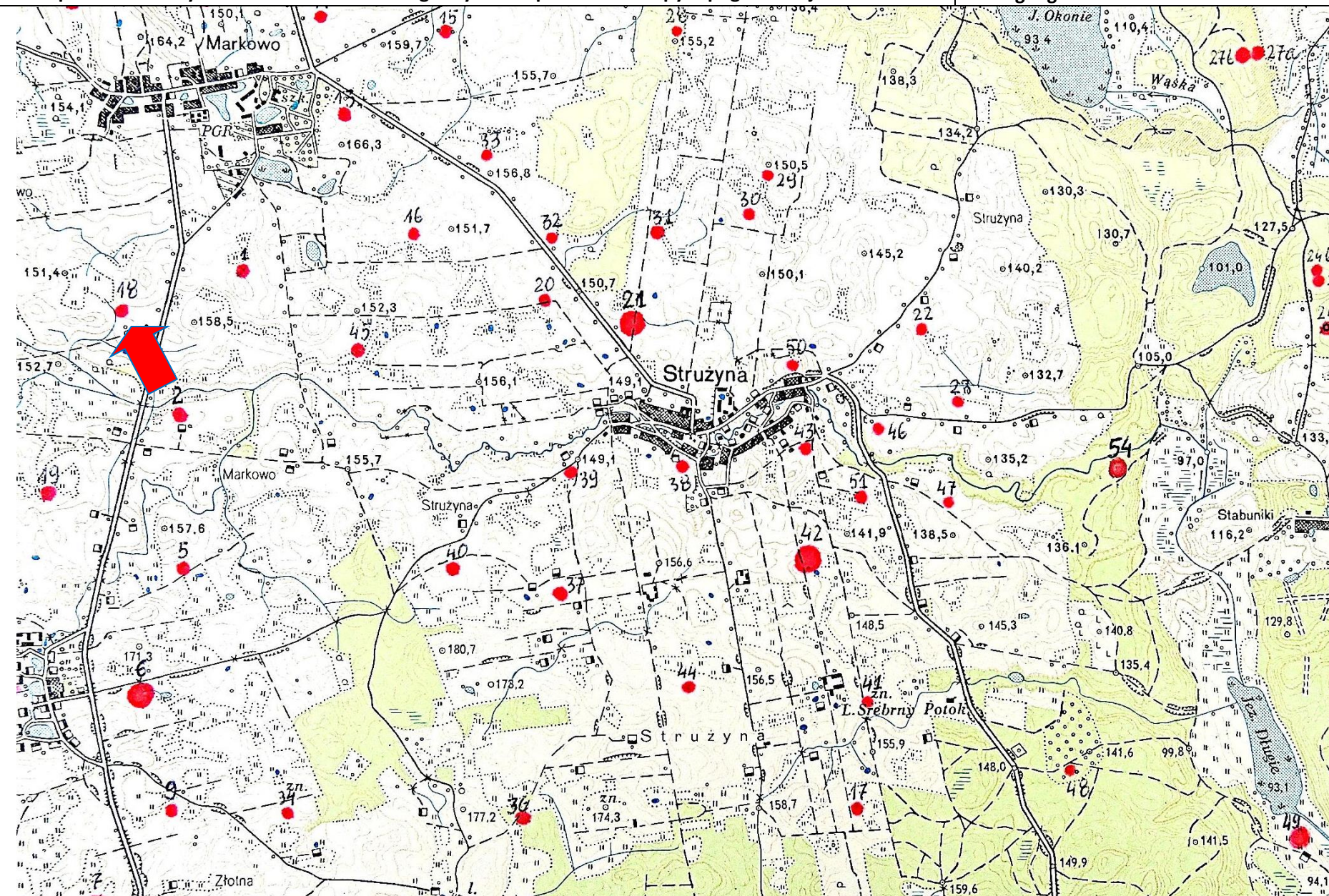
ślad osadniczy

2. Czas powstania:

nowożytność - XVI w.

8. Mapa z zaznaczonym stanowiskiem archeologicznym – na podkładzie mapy topograficznej 1 : 25 000

Dane geograficzne : **tak**



3. Miejscowość:

Markowo

4. Adres – AZP

19-56

Nr na obszarze
AZP:

18

Nr w obrębie
miejscowości:

11

5. Przynależność
administracyjna:

Województwo:

**warmińsko-
mazurskie**

Powiat:

ostródzki

Gmina:

Morąg

6. Formy ochrony:

7. Opracowanie
karty adresowej
(autor i data):

**Artur Michalak
16/10/2017**

KARTA ADRESOWA ZABYTKU NIERUCHOMEGO - Stanowisko archeologiczne

1. Nazwa :

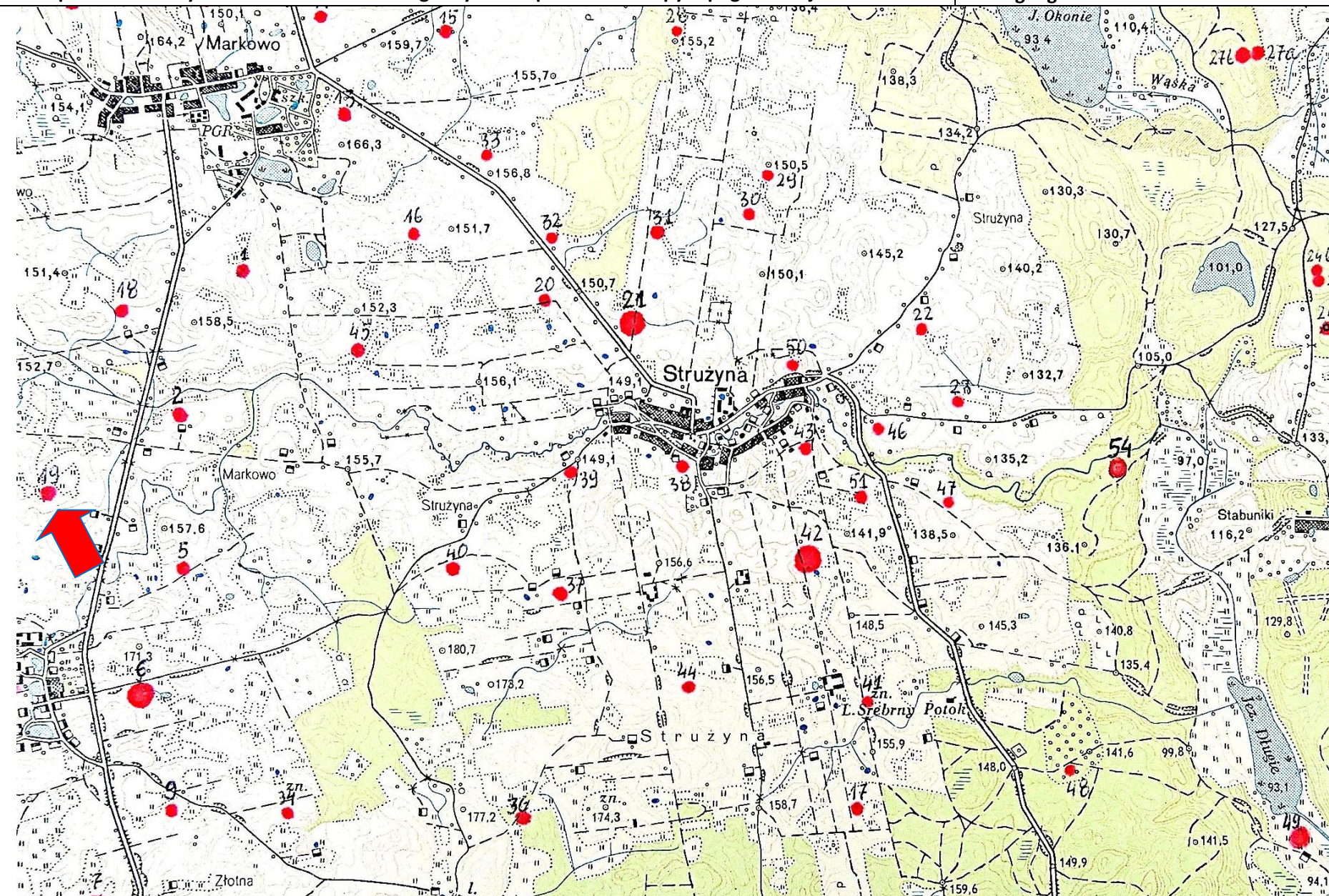
ślad osadniczy

2. Czas powstania:

nowożytność - XVIII w.

8. Mapa z zaznaczonym stanowiskiem archeologicznym – na podkładzie mapy topograficznej 1 : 25 000

Dane geograficzne : **tak**



3. Miejscowość:

Złotna

4. Adres – AZP

19-56

Nr na obszarze
AZP:

19

Nr w obrębie
miejscowości:

6

5. Przynależność
administracyjna:

Województwo:

**warmińsko-
mazurskie**

Powiat:

ostródzki

Gmina:

Morąg

6. Formy ochrony:

7. Opracowanie
karty adresowej
(autor i data):

**Artur Michalak
16/10/2017**

KARTA ADRESOWA ZABYTKU NIERUCHOMEGO - Stanowisko archeologiczne

1. Nazwa :

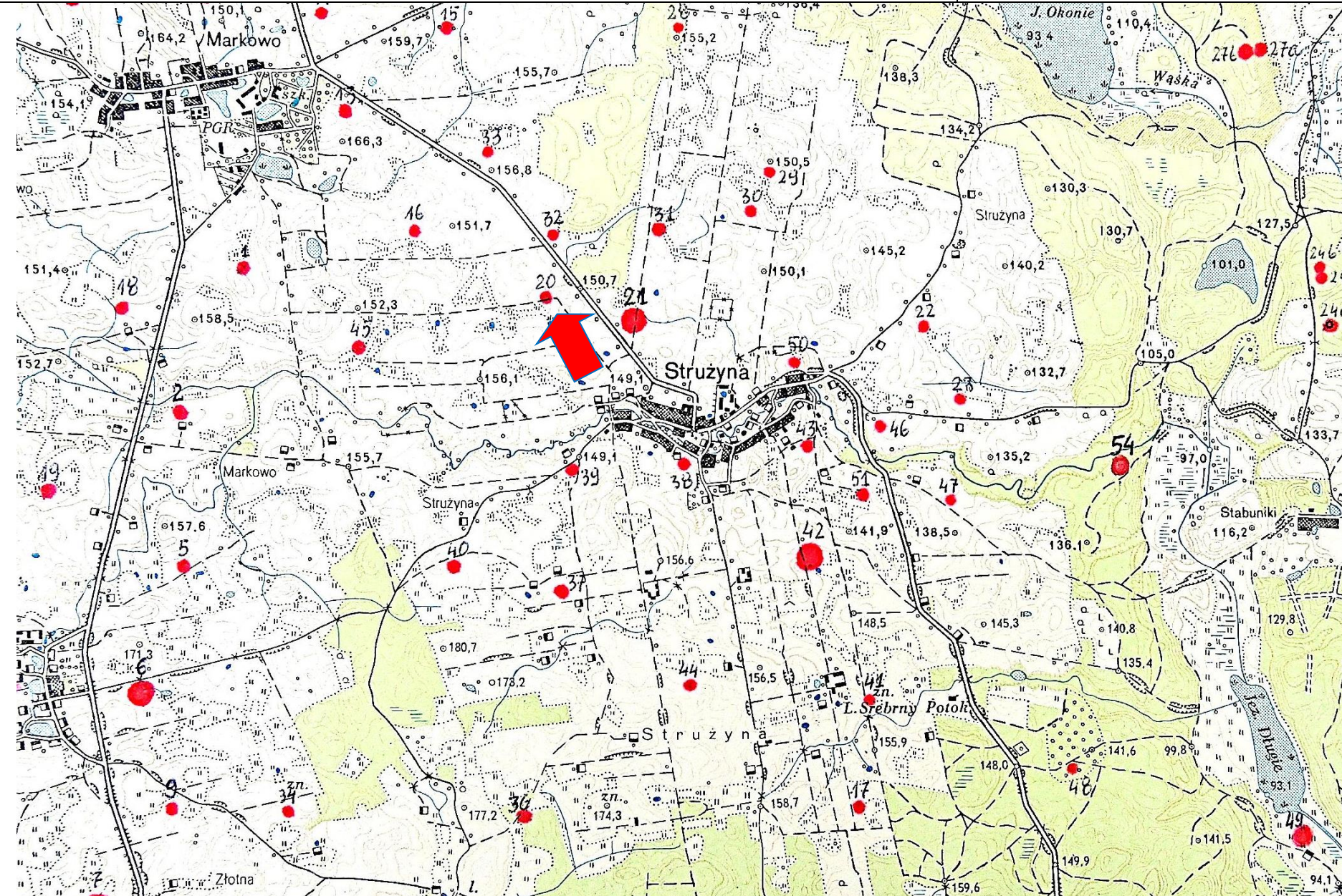
ślad osadniczy

2. Czas powstania:

późne średniowiecze

8. Mapa z zaznaczonym stanowiskiem archeologicznym – na podkładzie mapy topograficznej 1 : 25 000

Dane geograficzne : **tak**



3. Miejscowość:

Markowo

4. Adres – AZP

19-56

Nr na obszarze
AZP:

20

Nr w obrębie
miejscowości:

12

5. Przynależność
administracyjna:

Województwo:

**warmińsko-
mazurskie**

Powiat:

ostródzki

Gmina:

Morąg

6. Formy ochrony:

7. Opracowanie
karty adresowej
(autor i data):

**Artur Michalak
16/10/2017**

KARTA ADRESOWA ZABYTKU NIERUCHOMEGO - Stanowisko archeologiczne

1. Nazwa :

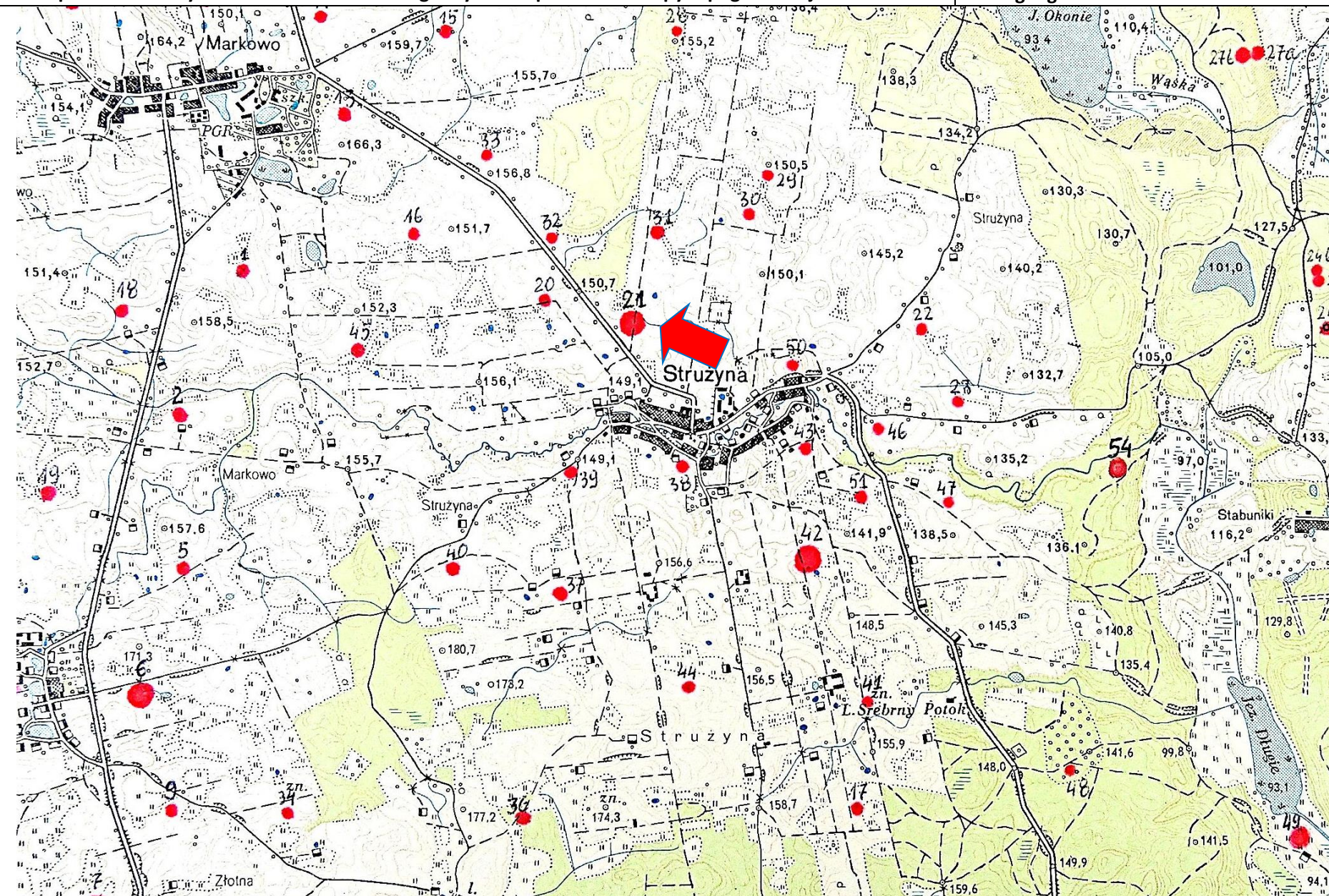
osada

2. Czas powstania:

okres nowożytny

8. Mapa z zaznaczonym stanowiskiem archeologicznym – na podkładzie mapy topograficznej 1 : 25 000

Dane geograficzne : **tak**



3. Miejscowość:
Strużyna

4. Adres – AZP
19-56

Nr na obszarze
AZP:
21
Nr w obrębie
miejscowości:
2

5. Przynależność
administracyjna:

Województwo:

**warmińsko-
mazurskie**

Powiat:

ostródzki

Gmina:

Morąg

6. Formy ochrony:

7. Opracowanie
karty adresowej
(autor i data):

**Artur Michalak
16/10/2017**

KARTA ADRESOWA ZABYTKU NIERUCHOMEGO - Stanowisko archeologiczne

1. Nazwa :

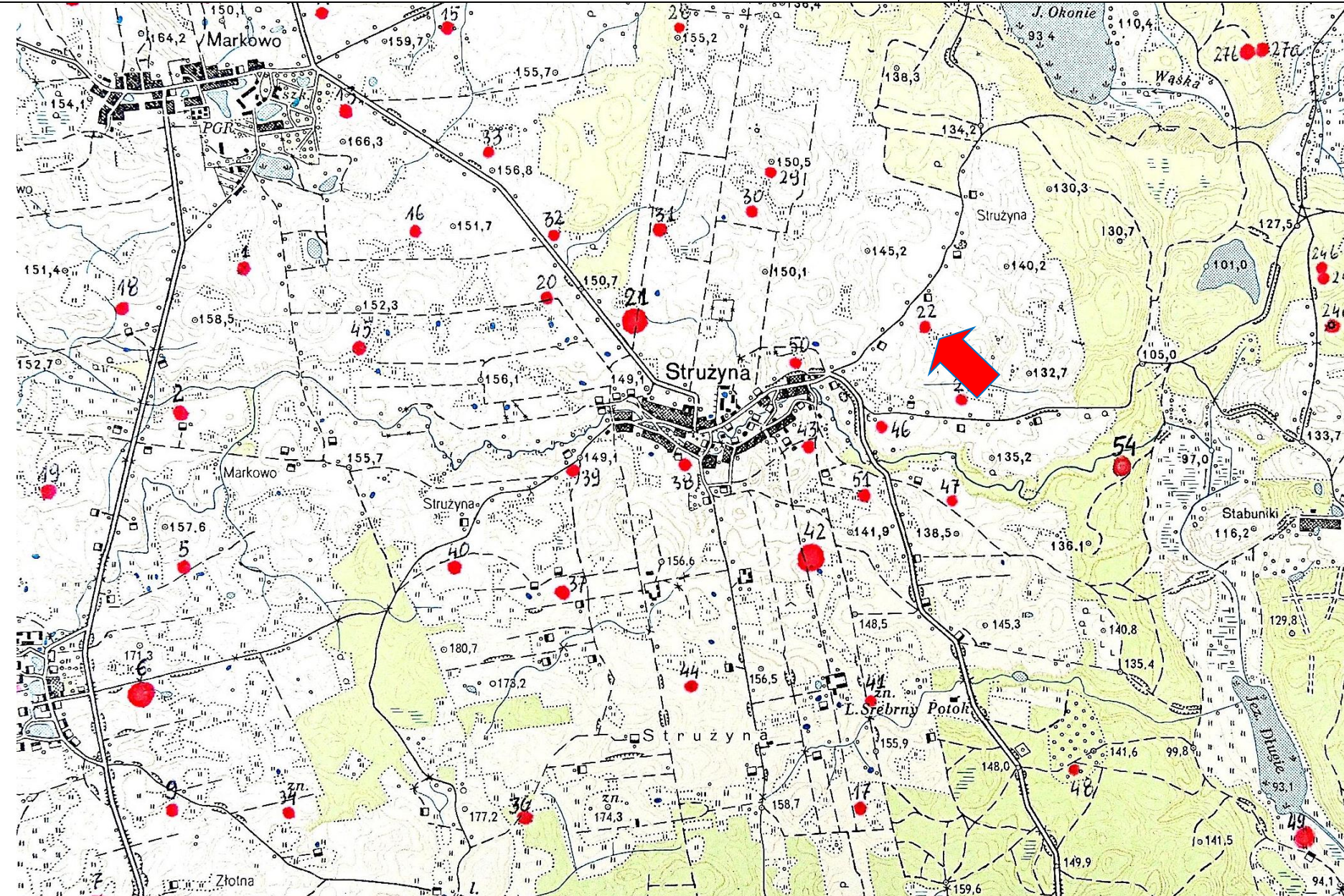
ślad osadniczy

2. Czas powstania:

późne średniowiecze

8. Mapa z zaznaczonym stanowiskiem archeologicznym – na podkładzie mapy topograficznej 1 : 25 000

Dane geograficzne : **tak**



3. Miejscowość:
Strużyna

4. Adres – AZP
19-56

Nr na obszarze
AZP:
22
Nr w obrębie
miejscowości:
3

5. Przynależność
administracyjna:

Województwo:

**warmińsko-
mazurskie**

Powiat:

ostródzki

Gmina:

Morąg

6. Formy ochrony:

7. Opracowanie
karty adresowej
(autor i data):

**Artur Michalak
16/10/2017**

KARTA ADRESOWA ZABYTKU NIERUCHOMEGO - Stanowisko archeologiczne

1. Nazwa :

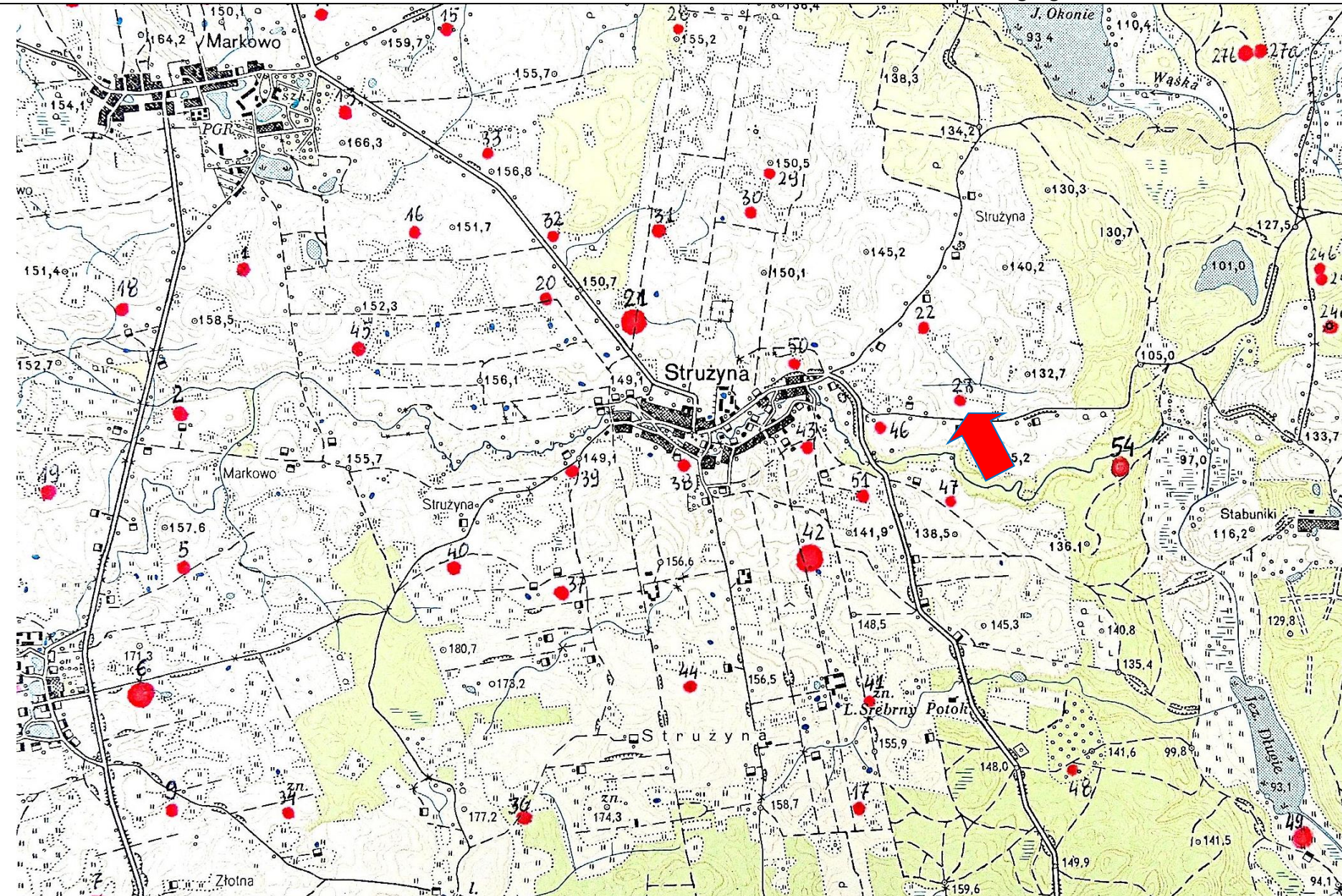
ślad osadniczy

2. Czas powstania:

okres nowożytny

8. Mapa z zaznaczonym stanowiskiem archeologicznym – na podkładzie mapy topograficznej 1 : 25 000

Dane geograficzne : **tak**



3. Miejscowość:
Strużyna

4. Adres – AZP
19-56

Nr na obszarze
AZP:
23
Nr w obrębie
miejscowości:
4

5. Przynależność
administracyjna:

Województwo:

**warmińsko-
mazurskie**

Powiat:

ostródzki

Gmina:

Morąg

6. Formy ochrony:

7. Opracowanie
karty adresowej
(autor i data):

**Artur Michalak
16/10/2017**

KARTA ADRESOWA ZABYTKU NIERUCHOMEGO - Stanowisko archeologiczne

1. Nazwa :

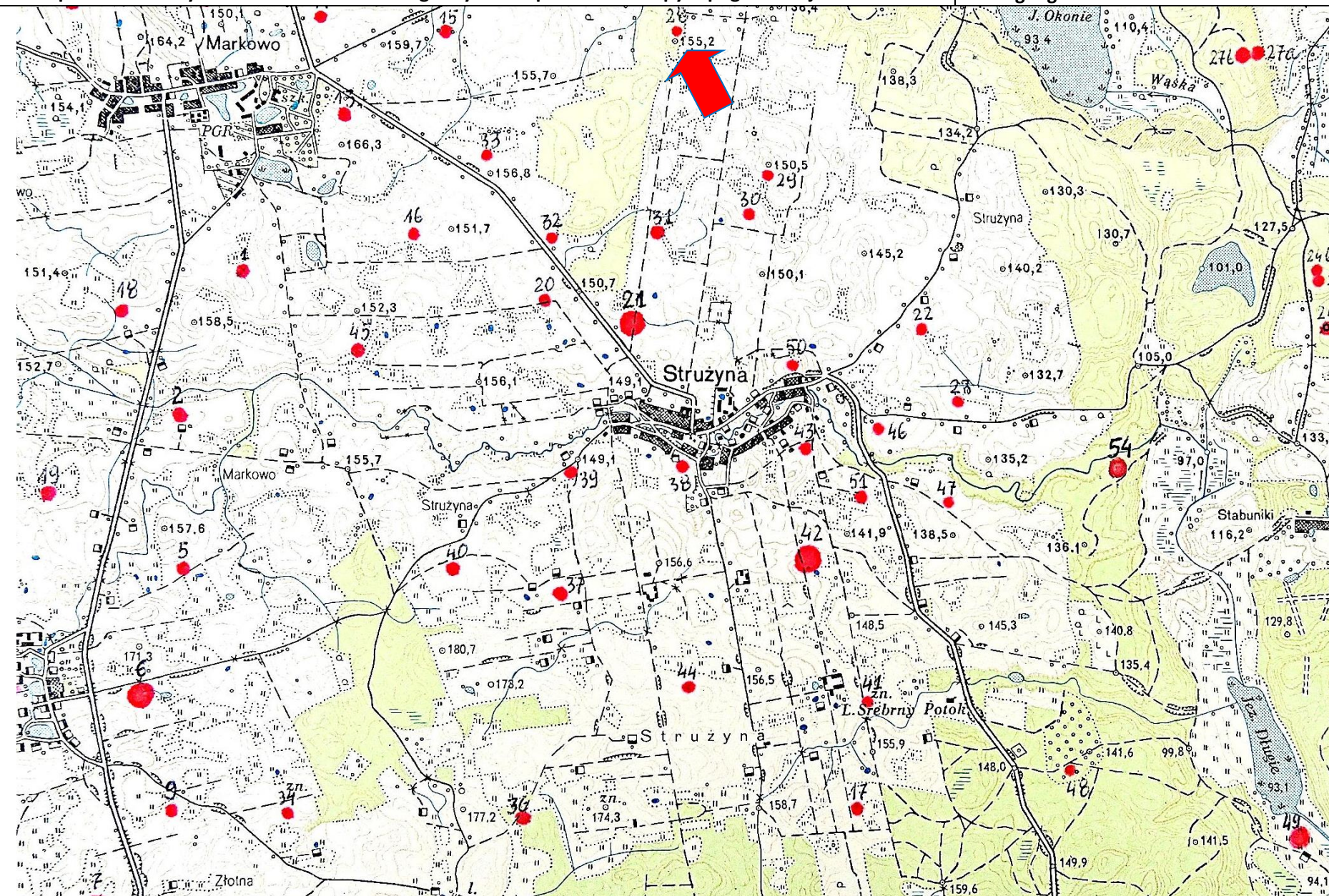
kurhan?

2. Czas powstania:

wczesna epoka żelaza?

8. Mapa z zaznaczonym stanowiskiem archeologicznym – na podkładzie mapy topograficznej 1 : 25 000

Dane geograficzne : **tak**



3. Miejscowość:
Markowo

4. Adres – AZP
19-56

Nr na obszarze
AZP:
28
Nr w obrębie
miejscowości:
2

5. Przynależność
administracyjna:

Województwo:

**warmińsko-
mazurskie**

Powiat:

ostródzki

Gmina:

Morąg

6. Formy ochrony:

7. Opracowanie
karty adresowej
(autor i data):

**Artur Michalak
16/10/2017**

KARTA ADRESOWA ZABYTKU NIERUCHOMEGO - Stanowisko archeologiczne

1. Nazwa :

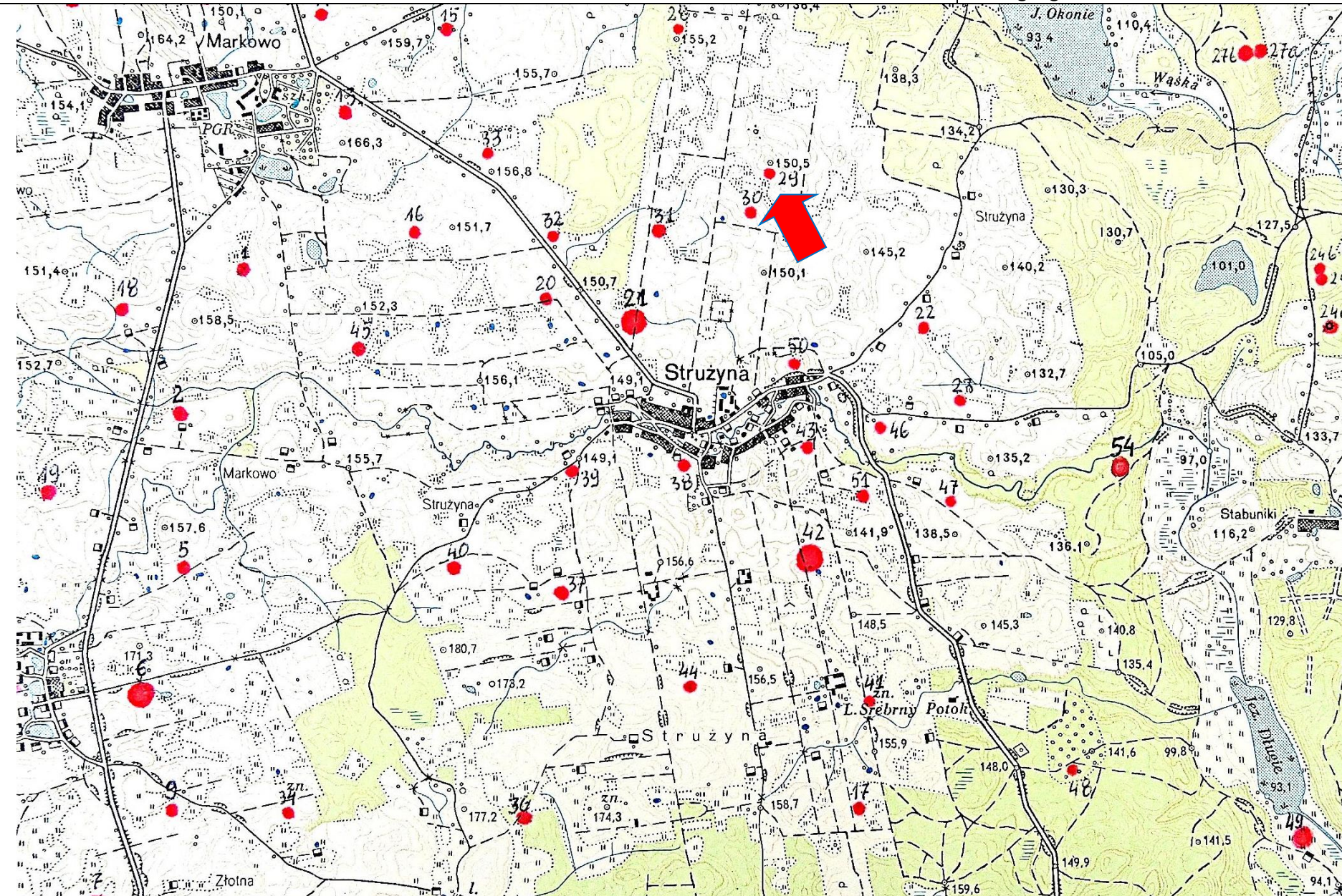
ślad osadniczy

2. Czas powstania:

okres nowożytny

8. Mapa z zaznaczonym stanowiskiem archeologicznym – na podkładzie mapy topograficznej 1 : 25 000

Dane geograficzne : **tak**



3. Miejscowość:
Strużyna

4. Adres – AZP
19-56

Nr na obszarze
AZP:
29
Nr w obrębie
miejscowości:
6

5. Przynależność
administracyjna:

Województwo:

**warmińsko-
mazurskie**

Powiat:

ostródzki

Gmina:

Morąg

6. Formy ochrony:

7. Opracowanie
karty adresowej
(autor i data):

**Artur Michalak
16/10/2017**

KARTA ADRESOWA ZABYTKU NIERUCHOMEGO - Stanowisko archeologiczne

1. Nazwa :

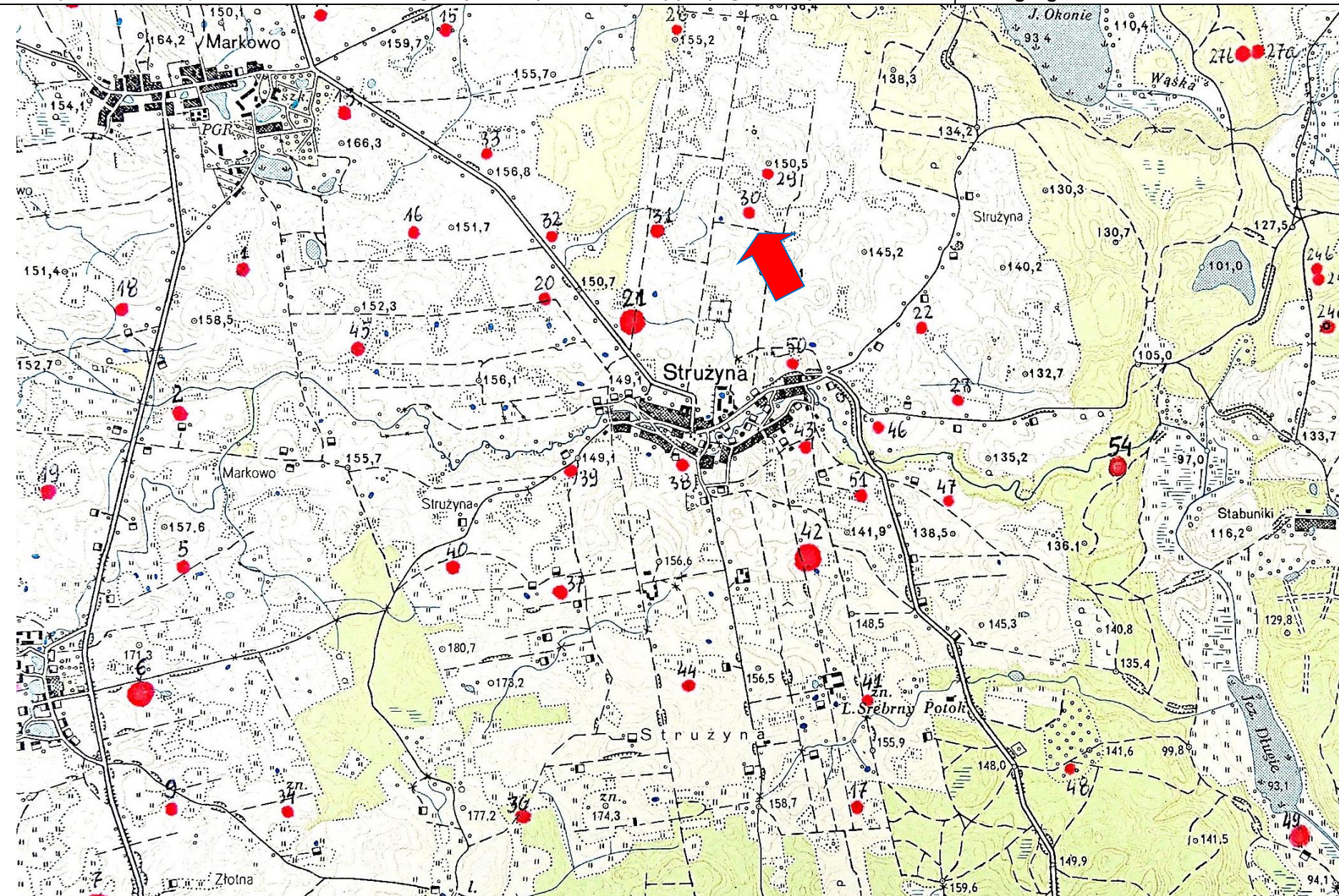
osada

2. Czas powstania:

nowożytność - XVI w.

8. Mapa z zaznaczonym stanowiskiem archeologicznym – na podkładzie mapy topograficznej 1 : 25 000

Dane geograficzne : **tak**



3. Miejscowość:
Strużyna

4. Adres – AZP
19-56

Nr na obszarze
AZP:
30
Nr w obrębie
miejscowości:
7

5. Przynależność
administracyjna:

Województwo:

**warmińsko-
mazurskie**

Powiat:

ostródzki

Gmina:

Morąg

6. Formy ochrony:

7. Opracowanie
karty adresowej
(autor i data):

**Artur Michalak
16/10/2017**

KARTA ADRESOWA ZABYTKU NIERUCHOMEGO - Stanowisko archeologiczne

1. Nazwa :

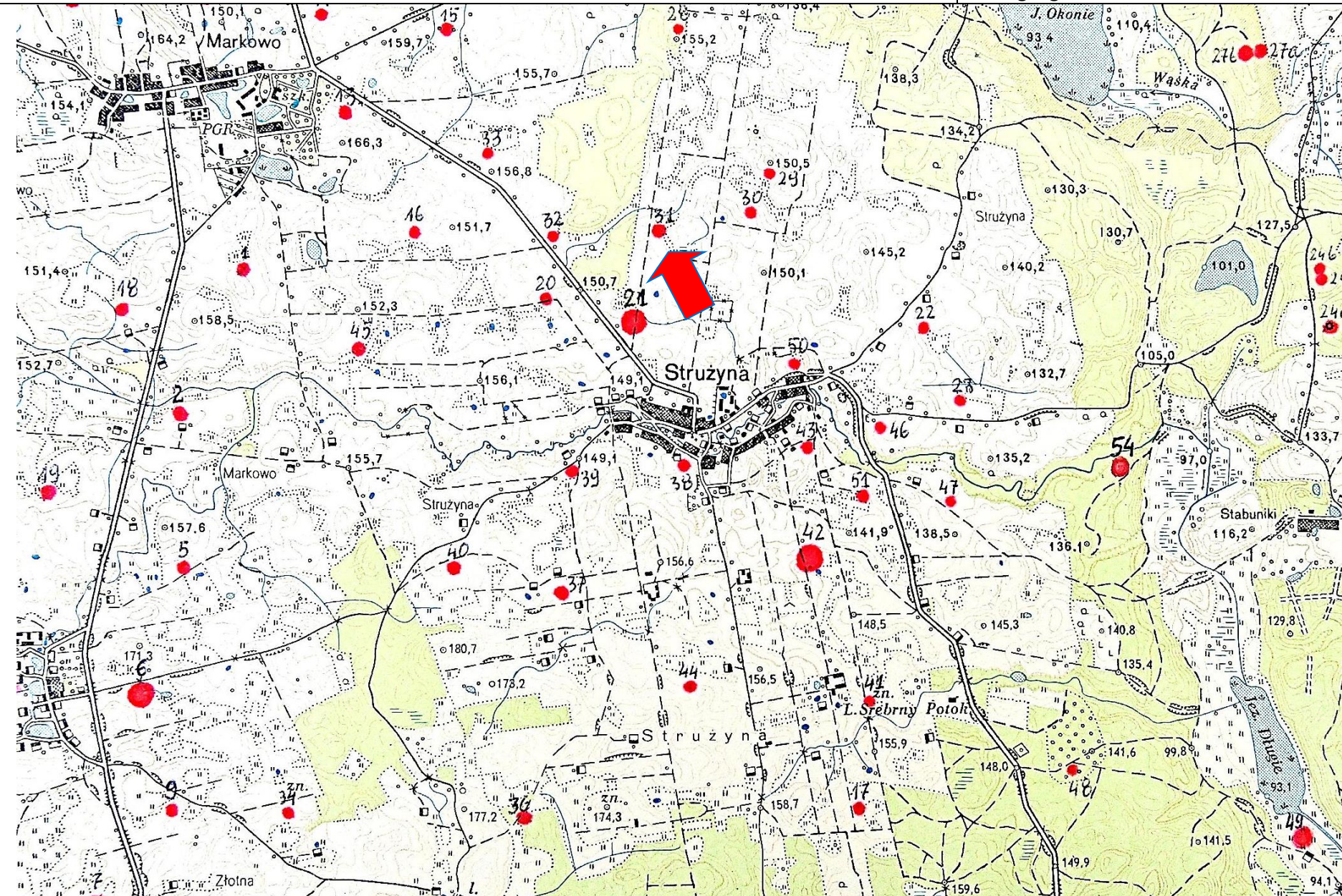
ślad osadniczy

2. Czas powstania:

okres nowożytny

8. Mapa z zaznaczonym stanowiskiem archeologicznym – na podkładzie mapy topograficznej 1 : 25 000

Dane geograficzne : **tak**



3. Miejscowość:
Strużyna

4. Adres – AZP
19-56

Nr na obszarze
AZP:
31
Nr w obrębie
miejscowości:
8

5. Przynależność
administracyjna:

Województwo:

**warmińsko-
mazurskie**

Powiat:

ostródzki

Gmina:

Morąg

6. Formy ochrony:

7. Opracowanie
karty adresowej
(autor i data):

**Artur Michalak
16/10/2017**

KARTA ADRESOWA ZABYTKU NIERUCHOMEGO - Stanowisko archeologiczne

1. Nazwa :

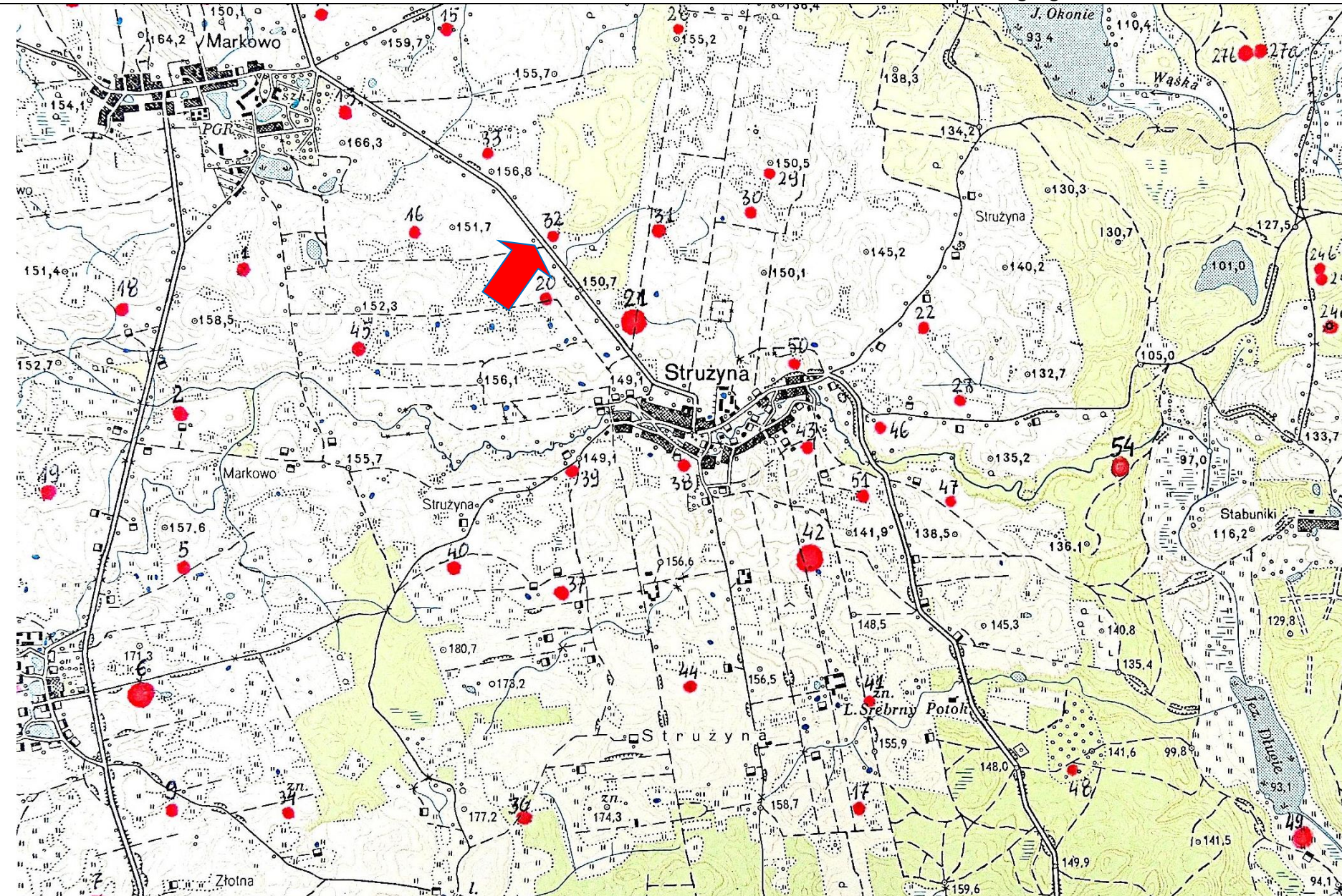
ślad osadniczy

2. Czas powstania:

okres nowożytny

8. Mapa z zaznaczonym stanowiskiem archeologicznym – na podkładzie mapy topograficznej 1 : 25 000

Dane geograficzne : **tak**



3. Miejscowość:
Markowo

4. Adres – AZP
19-56

Nr na obszarze
AZP:
32
Nr w obrębie
miejscowości:
13

5. Przynależność
administracyjna:

Województwo:

**warmińsko-
mazurskie**

Powiat:

ostródzki

Gmina:

Morąg

6. Formy ochrony:

7. Opracowanie
karty adresowej
(autor i data):

**Artur Michalak
16/10/2017**

KARTA ADRESOWA ZABYTKU NIERUCHOMEGO - Stanowisko archeologiczne

1. Nazwa :

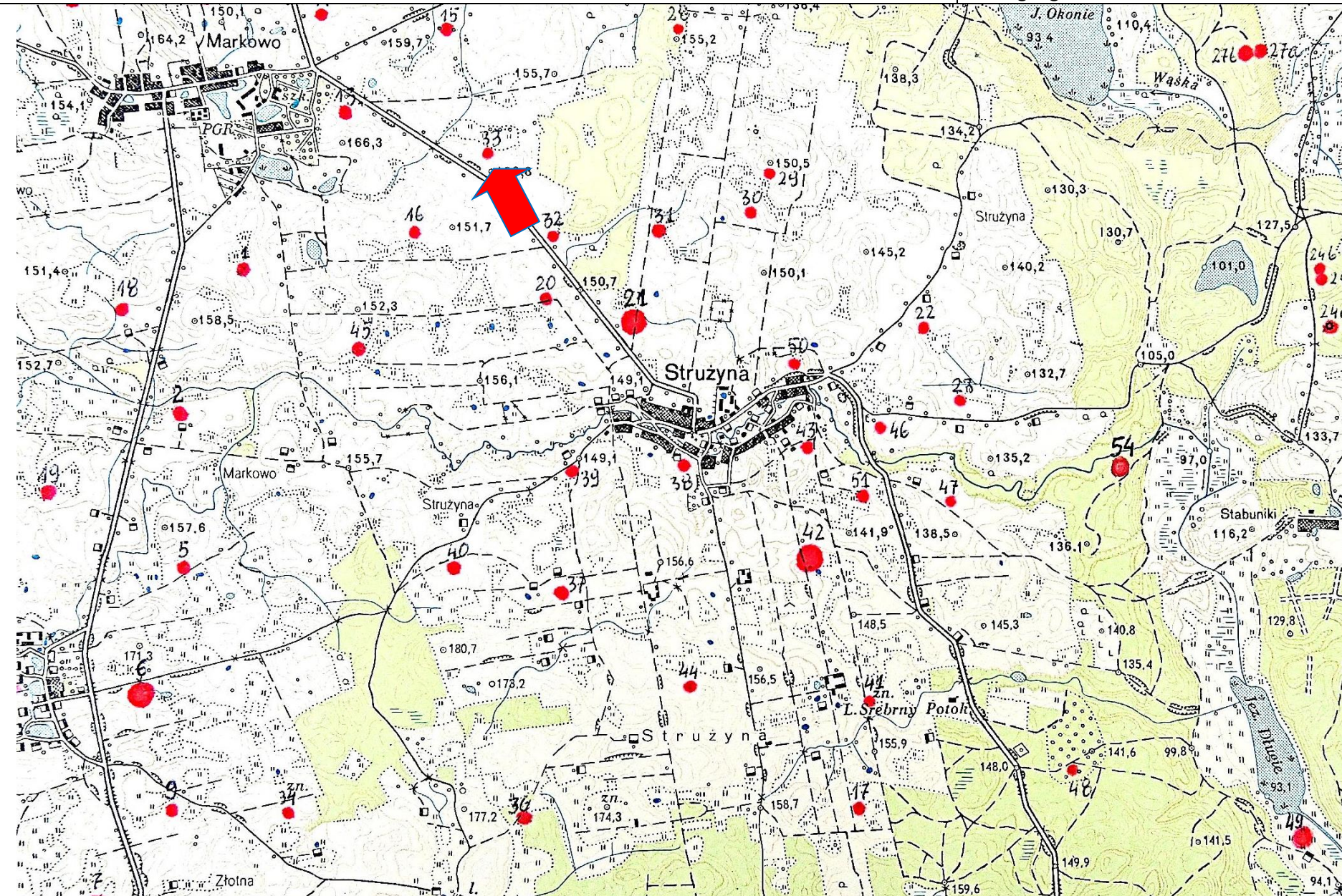
ślad osadniczy, ślad osadniczy

2. Czas powstania:

późne średniowiecze, okres nowożytny

8. Mapa z zaznaczonym stanowiskiem archeologicznym – na podkładzie mapy topograficznej 1 : 25 000

Dane geograficzne : **tak**



3. Miejscowość:

Markowo

4. Adres – AZP

19-56

Nr na obszarze
AZP:

33

Nr w obrębie
miejscowości:

14

5. Przynależność
administracyjna:

Województwo:

**warmińsko-
mazurskie**

Powiat:

ostródzki

Gmina:

Morąg

6. Formy ochrony:

7. Opracowanie
karty adresowej
(autor i data):

**Artur Michalak
16/10/2017**

KARTA ADRESOWA ZABYTKU NIERUCHOMEGO - Stanowisko archeologiczne

1. Nazwa :

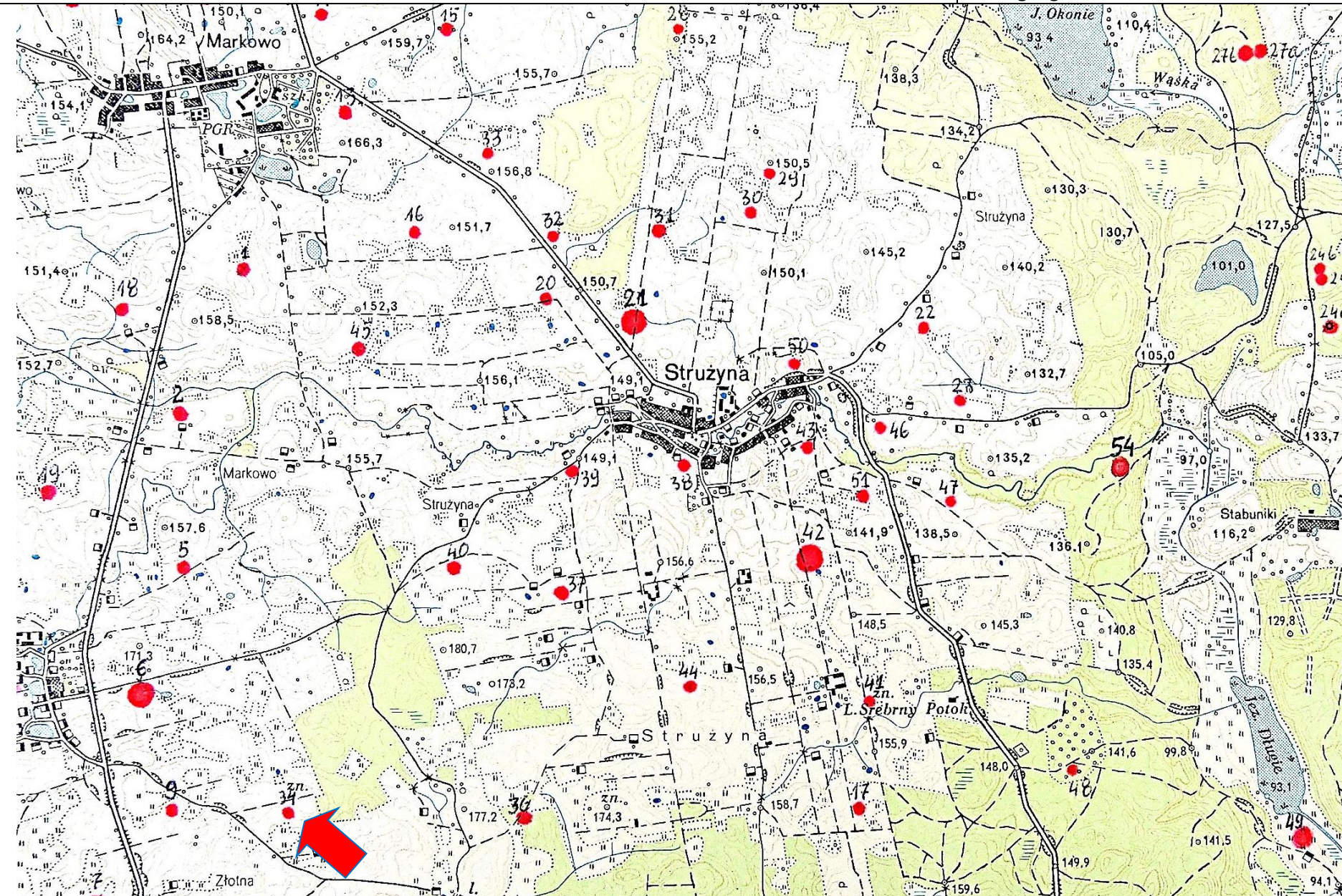
ślad osadniczy

2. Czas powstania:

okres nowożytny

8. Mapa z zaznaczonym stanowiskiem archeologicznym – na podkładzie mapy topograficznej 1 : 25 000

Dane geograficzne : **tak**



3. Miejscowość:
Złotna

4. Adres – AZP
19-56

Nr na obszarze
AZP:
34
Nr w obrębie
miejscowości:
13

5. Przynależność
administracyjna:

Województwo:

**warmińsko-
mazurskie**

Powiat:

ostródzki

Gmina:

Morąg

6. Formy ochrony:

7. Opracowanie
karty adresowej
(autor i data):

**Artur Michalak
16/10/2017**

KARTA ADRESOWA ZABYTKU NIERUCHOMEGO - Stanowisko archeologiczne

1. Nazwa :

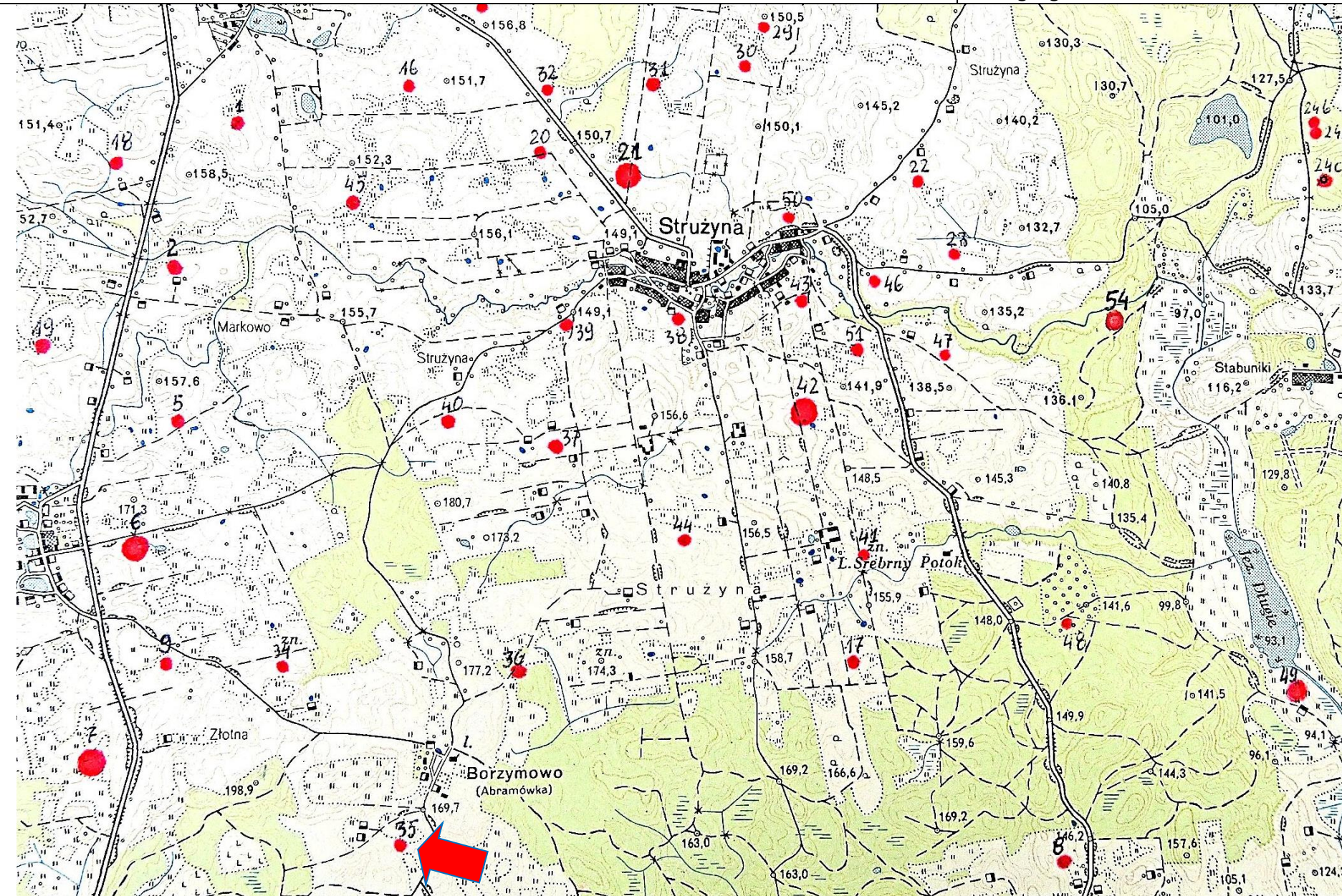
ślad osadniczy

2. Czas powstania:

okres nowożytny

8. Mapa z zaznaczonym stanowiskiem archeologicznym – na podkładzie mapy topograficznej 1 : 25 000

Dane geograficzne : **tak**



3. Miejscowość:
Borzymowo

4. Adres – AZP
19-56

Nr na obszarze
AZP:
35
Nr w obrębie
miejscowości:
2

5. Przynależność
administracyjna:

Województwo:

**warmińsko-
mazurskie**

Powiat:

ostródzki

Gmina:

Morąg

6. Formy ochrony:

7. Opracowanie
karty adresowej
(autor i data):

**Artur Michalak
16/10/2017**

KARTA ADRESOWA ZABYTKU NIERUCHOMEGO - Stanowisko archeologiczne

1. Nazwa :

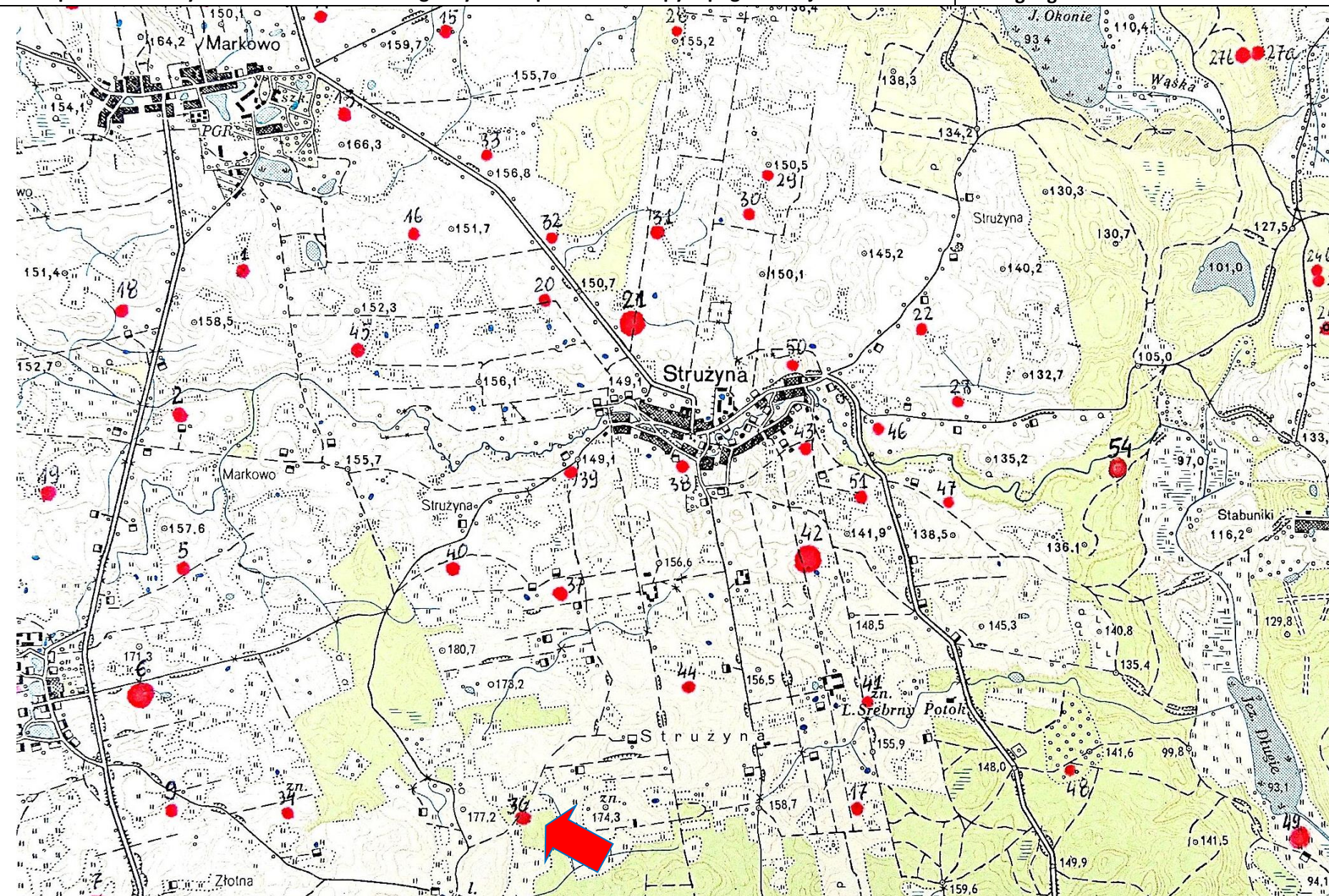
bruk kamienny

2. Czas powstania:

brak datowania

8. Mapa z zaznaczonym stanowiskiem archeologicznym – na podkładzie mapy topograficznej 1 : 25 000

Dane geograficzne : **tak**



3. Miejscowość:
Strużyna

4. Adres – AZP
19-56

Nr na obszarze
AZP:
36
Nr w obrębie
miejscowości:
5

5. Przynależność
administracyjna:

Województwo:

**warmińsko-
mazurskie**

Powiat:

ostródzki

Gmina:

Morąg

6. Formy ochrony:

7. Opracowanie
karty adresowej
(autor i data):

**Artur Michalak
16/10/2017**

KARTA ADRESOWA ZABYTKU NIERUCHOMEGO - Stanowisko archeologiczne

1. Nazwa :

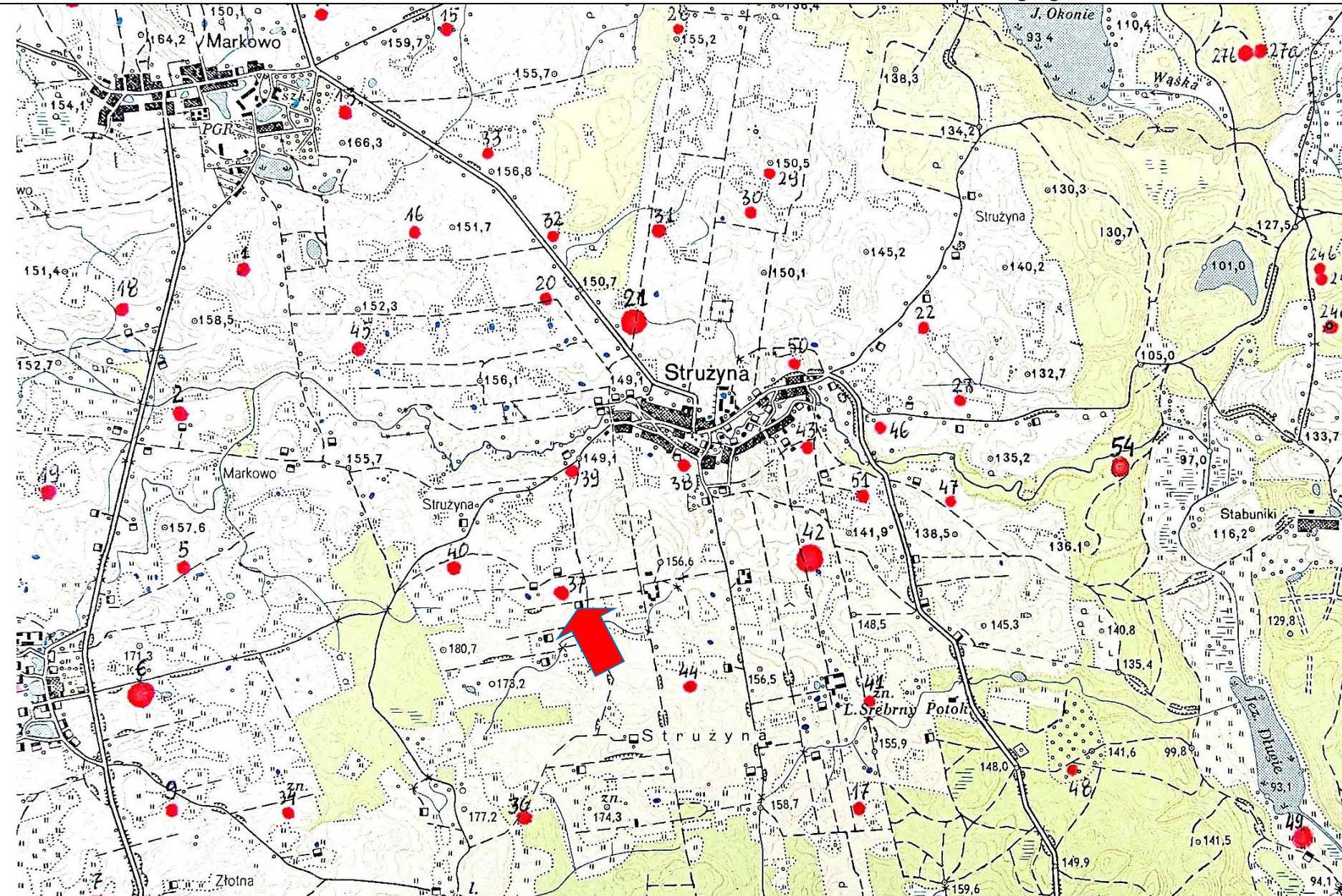
ślad osadniczy

2. Czas powstania:

okres nowożytny

8. Mapa z zaznaczonym stanowiskiem archeologicznym – na podkładzie mapy topograficznej 1 : 25 000

Dane geograficzne : **tak**



3. Miejscowość:
Strużyna

4. Adres – AZP
19-56

Nr na obszarze
AZP:
37
Nr w obrębie
miejscowości:
9

5. Przynależność
administracyjna:

Województwo:

**warmińsko-
mazurskie**

Powiat:

ostródzki

Gmina:

Morąg

6. Formy ochrony:

7. Opracowanie
karty adresowej
(autor i data):

**Artur Michalak
16/10/2017**

KARTA ADRESOWA ZABYTKU NIERUCHOMEGO - Stanowisko archeologiczne

1. Nazwa :

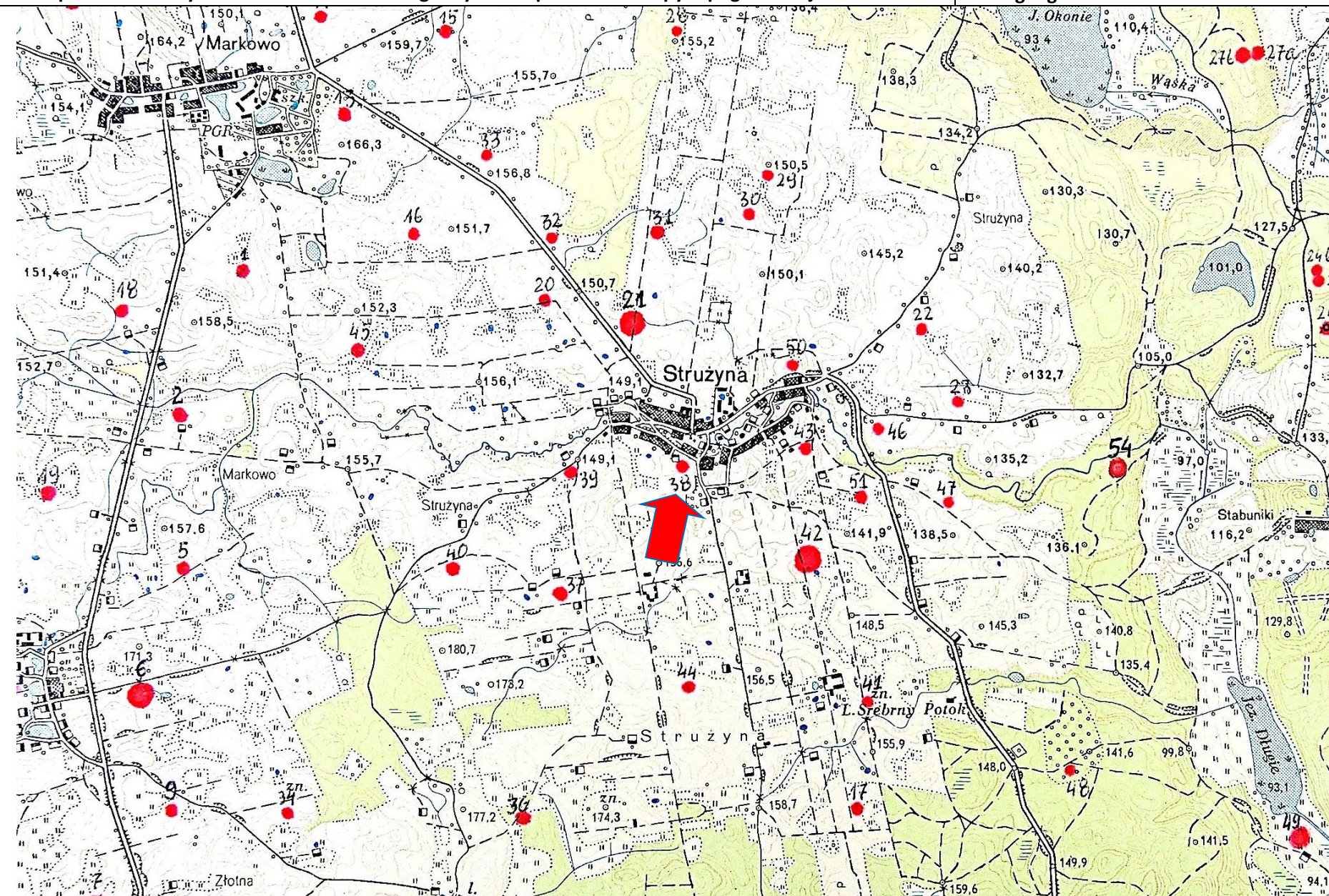
ślad osadniczy

2. Czas powstania:

okres nowożytny

8. Mapa z zaznaczonym stanowiskiem archeologicznym – na podkładzie mapy topograficznej 1 : 25 000

Dane geograficzne : **tak**



3. Miejscowość:
Strużyna

4. Adres – AZP
19-56

Nr na obszarze
AZP:
38
Nr w obrębie
miejscowości:
10

5. Przynależność
administracyjna:

Województwo:

**warmińsko-
mazurskie**

Powiat:

ostródzki

Gmina:

Morąg

6. Formy ochrony:

7. Opracowanie
karty adresowej
(autor i data):

**Artur Michalak
16/10/2017**

KARTA ADRESOWA ZABYTKU NIERUCHOMEGO - Stanowisko archeologiczne

1. Nazwa :

osada

2. Czas powstania:

okres nowożytny

3. Miejscowość:

[Strużyna](#)

4. Adres – AZP

19-56

Nr na obszarze
AZP:

39

Nr w obrębie
miejscowości:

11

5. Przynależność
administracyjna:

Województwo:

**warmińsko-
mazurskie**

Powiat:

ostródzki

Gmina:

Morąg

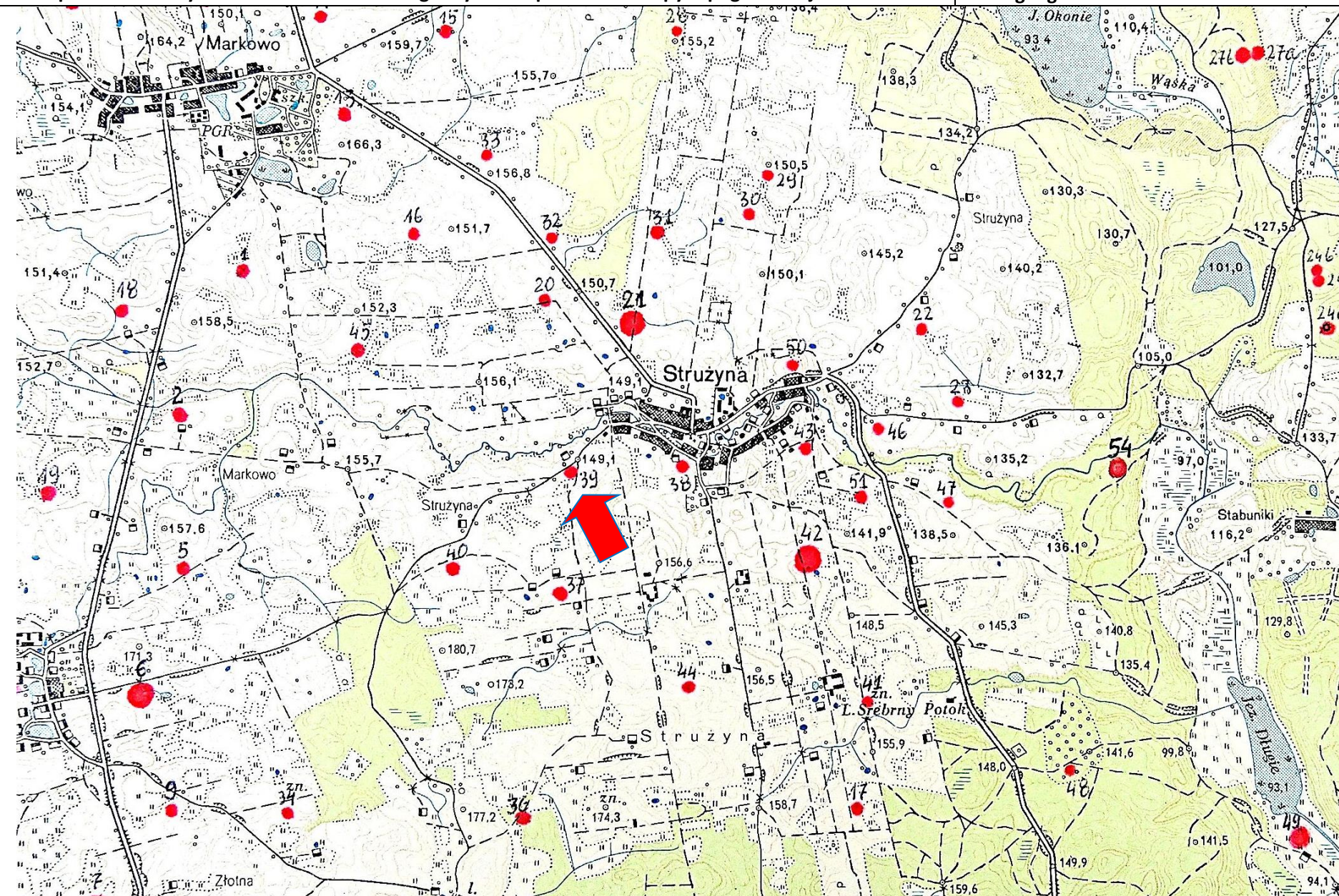
6. Formy ochrony:

7. Opracowanie
karty adresowej
(autor i data):

**Artur Michalak
16/10/2017**

8. Mapa z zaznaczonym stanowiskiem archeologicznym – na podkładzie mapy topograficznej 1 : 25 000

Dane geograficzne : **tak**



KARTA ADRESOWA ZABYTKU NIERUCHOMEGO - Stanowisko archeologiczne

1. Nazwa :

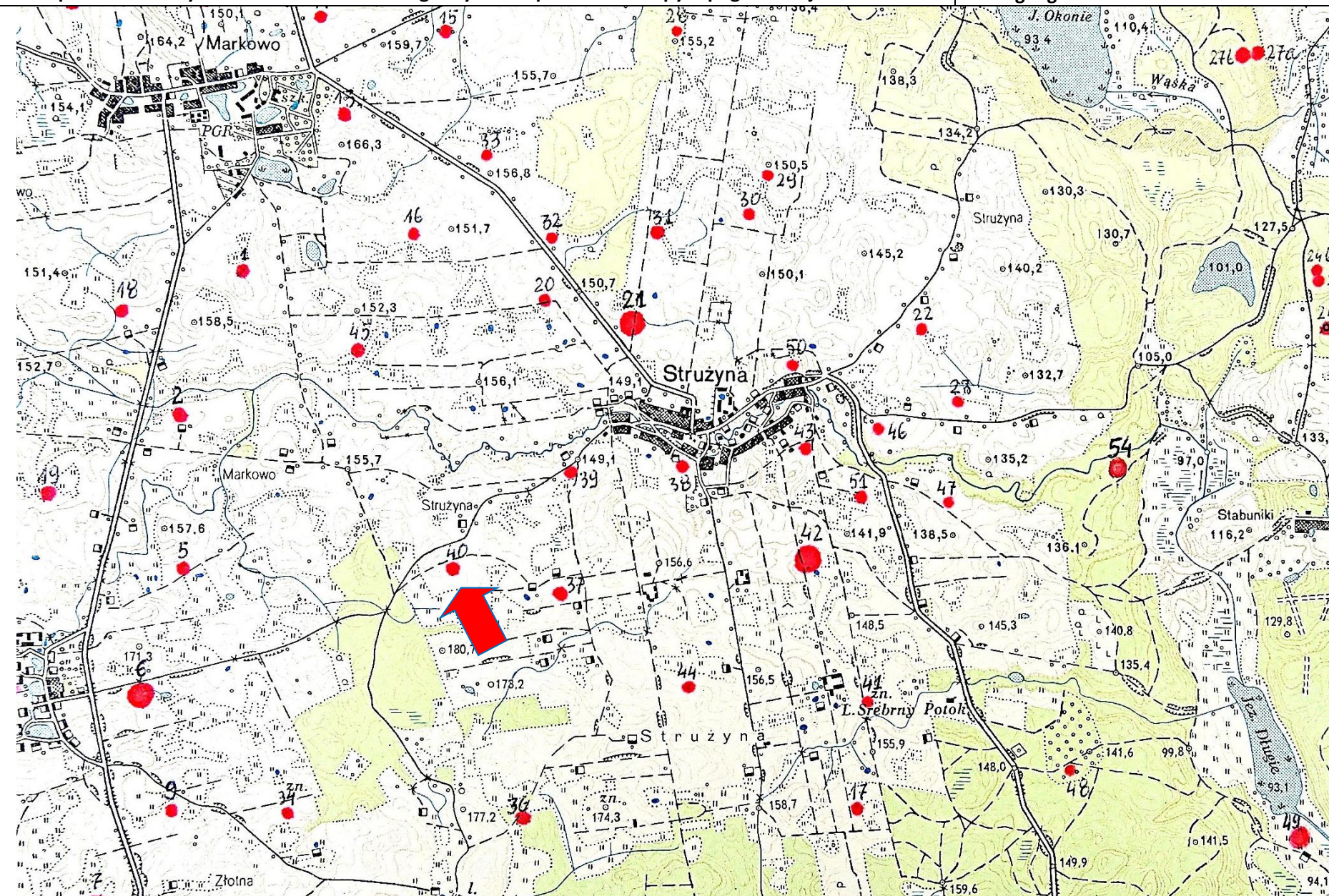
ślad osadniczy, ślad osadniczy

2. Czas powstania:

późne średniowiecze, okres nowożytny

8. Mapa z zaznaczonym stanowiskiem archeologicznym – na podkładzie mapy topograficznej 1 : 25 000

Dane geograficzne : **tak**



3. Miejscowość:
Strużyna

4. Adres – AZP
19-56

Nr na obszarze
AZP:
40
Nr w obrębie
miejscowości:
12

5. Przynależność
administracyjna:

Województwo:

**warmińsko-
mazurskie**

Powiat:

ostródzki

Gmina:

Morąg

6. Formy ochrony:

7. Opracowanie
karty adresowej
(autor i data):

**Artur Michalak
16/10/2017**

KARTA ADRESOWA ZABYTKU NIERUCHOMEGO - Stanowisko archeologiczne

1. Nazwa :

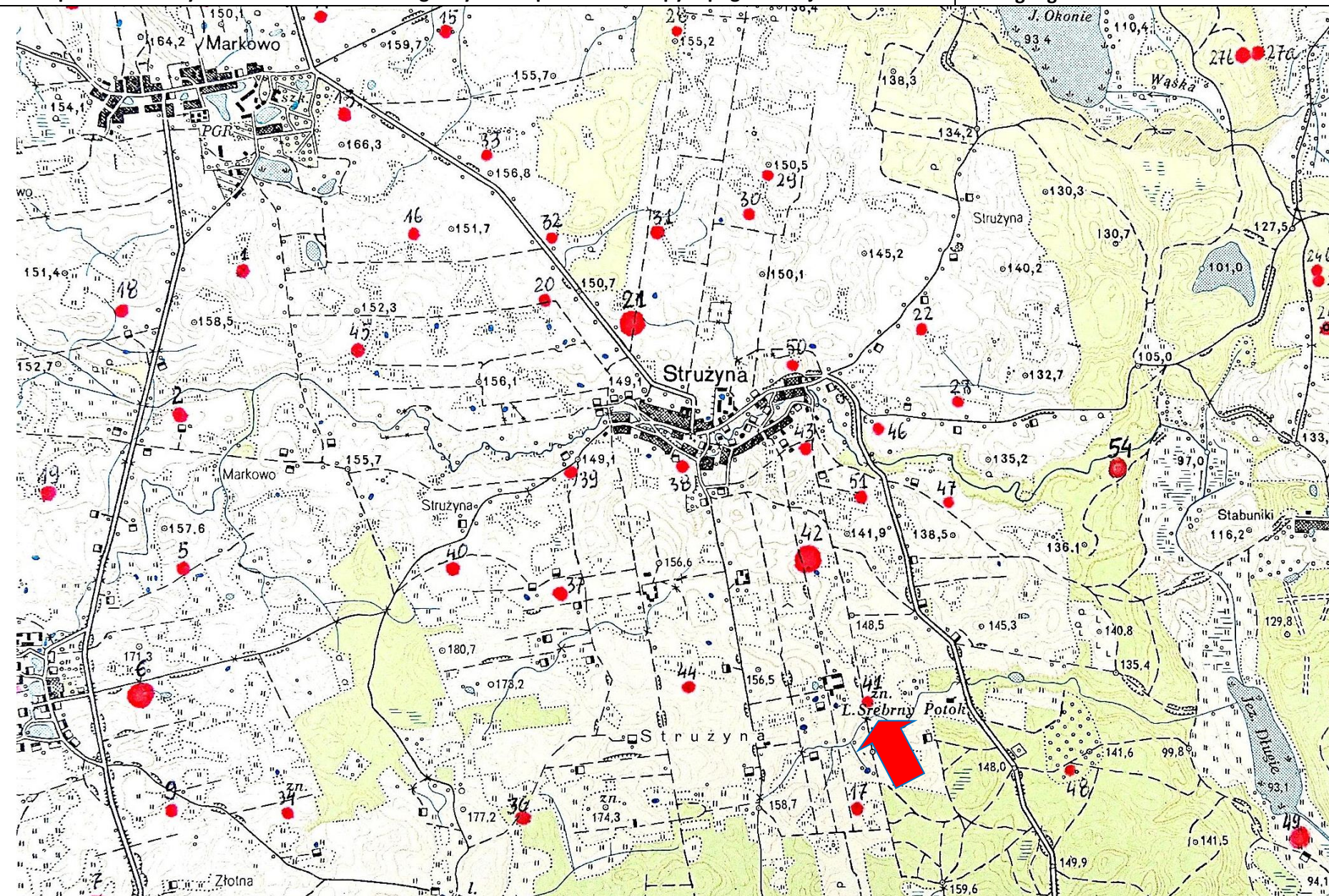
ślad osadniczy, ślad osadniczy

2. Czas powstania:

wczesne średniowiecze, nowożytność - XIX w.

8. Mapa z zaznaczonym stanowiskiem archeologicznym – na podkładzie mapy topograficznej 1 : 25 000

Dane geograficzne : **tak**



3. Miejscowość:

Strużyna

4. Adres – AZP

19-56

Nr na obszarze
AZP:

41

Nr w obrębie
miejscowości:

13

5. Przynależność
administracyjna:

Województwo:

**warmińsko-
mazurskie**

Powiat:

ostródzki

Gmina:

Morąg

6. Formy ochrony:

7. Opracowanie
karty adresowej
(autor i data):

**Artur Michalak
16/10/2017**

KARTA ADRESOWA ZABYTKU NIERUCHOMEGO - Stanowisko archeologiczne

1. Nazwa :

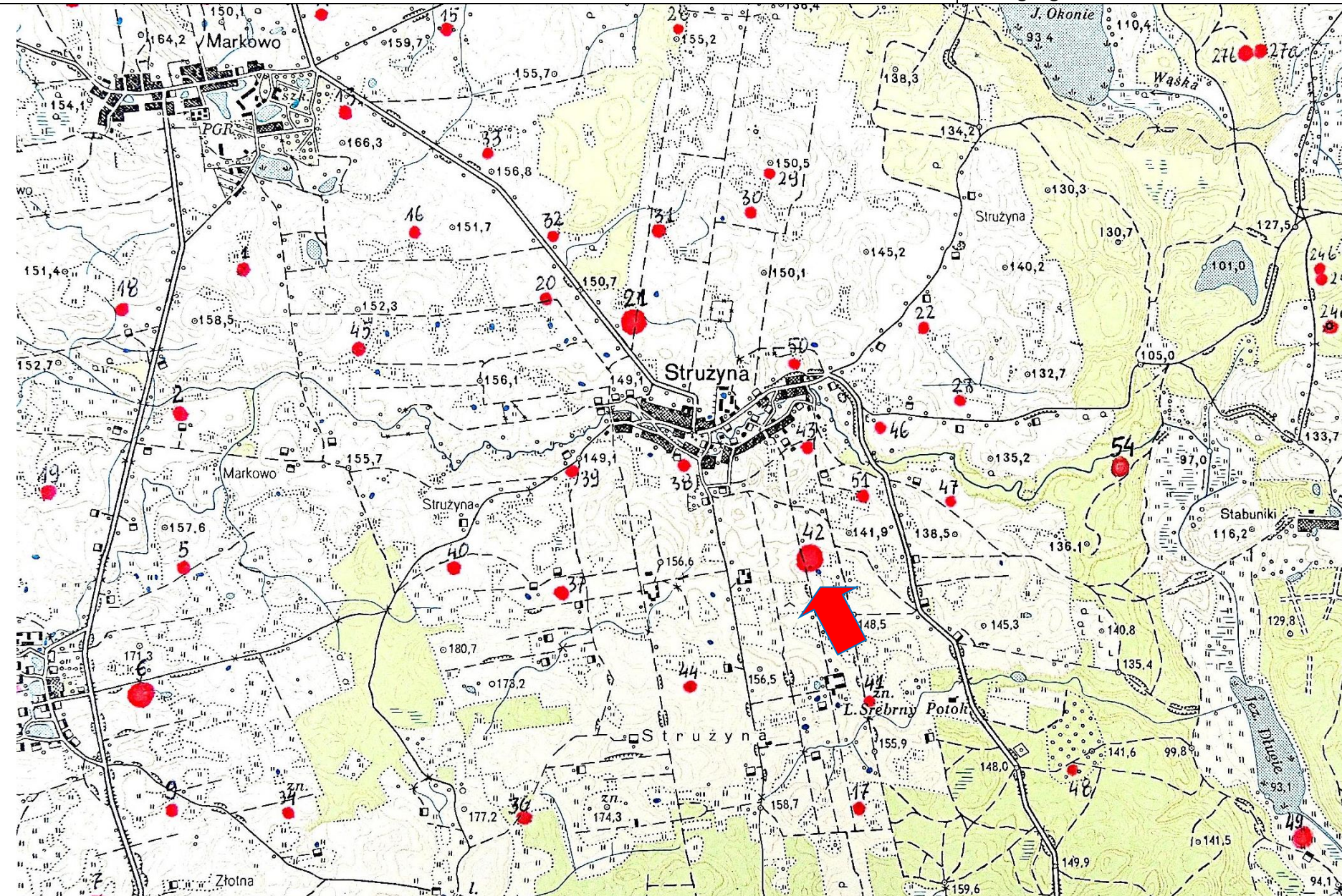
ślad osadniczy, osada

2. Czas powstania:

późne średniowiecze, okres nowożytność

8. Mapa z zaznaczonym stanowiskiem archeologicznym – na podkładzie mapy topograficznej 1 : 25 000

Dane geograficzne : **tak**



3. Miejscowość:
Strużyna

4. Adres – AZP
19-56

Nr na obszarze
AZP:
42
Nr w obrębie
miejscowości:
14

5. Przynależność
administracyjna:

Województwo:

**warmińsko-
mazurskie**

Powiat:

ostródzki

Gmina:

Morąg

6. Formy ochrony:

7. Opracowanie
karty adresowej
(autor i data):

**Artur Michalak
16/10/2017**

KARTA ADRESOWA ZABYTKU NIERUCHOMEGO - Stanowisko archeologiczne

1. Nazwa :

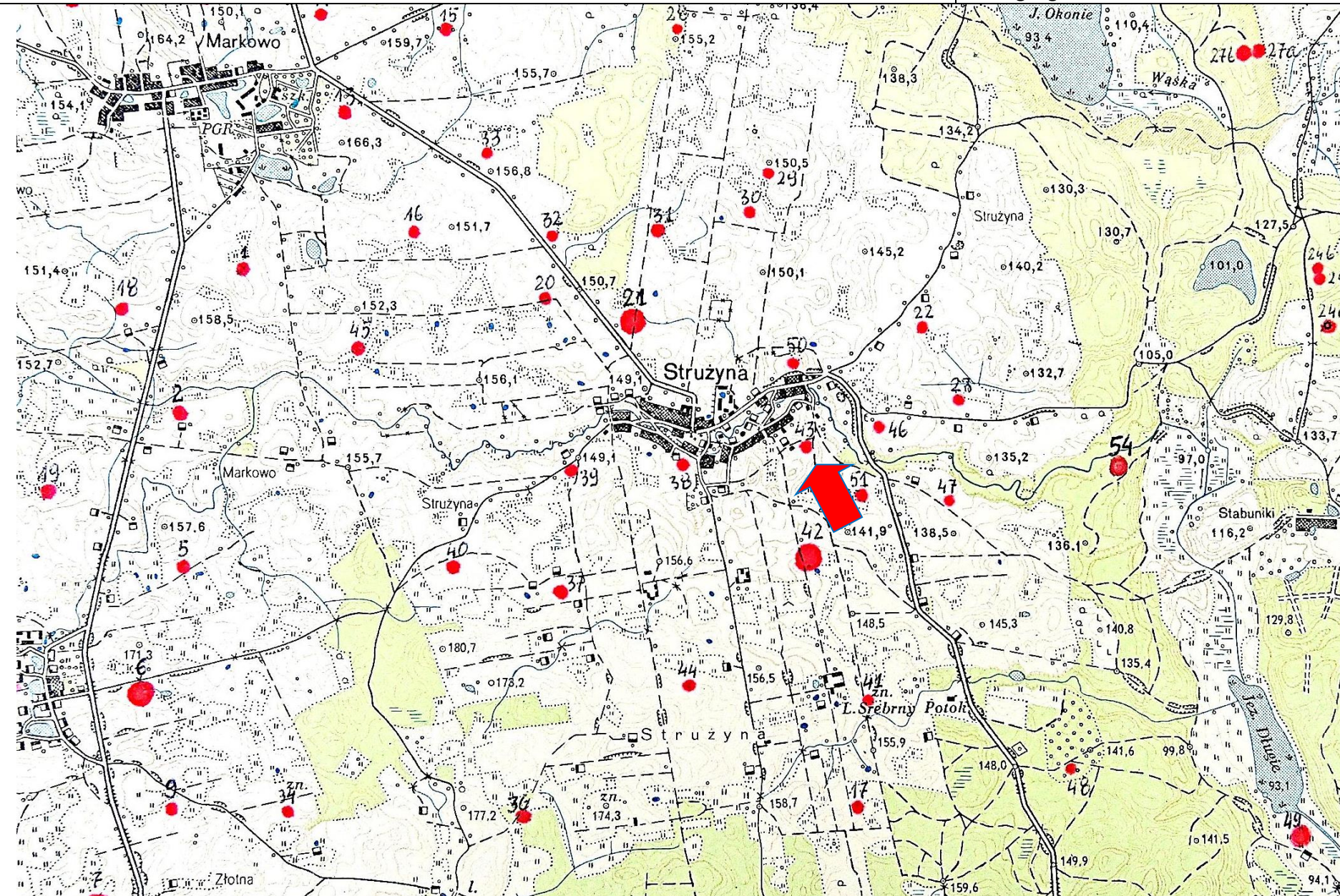
ślad osadniczy

2. Czas powstania:

nowożytność - XVI w.

8. Mapa z zaznaczonym stanowiskiem archeologicznym – na podkładzie mapy topograficznej 1 : 25 000

Dane geograficzne : **tak**



3. Miejscowość:
Strużyna

4. Adres – AZP
19-56

Nr na obszarze
AZP:
43
Nr w obrębie
miejscowości:
15

5. Przynależność
administracyjna:

Województwo:

**warmińsko-
mazurskie**

Powiat:

ostródzki

Gmina:

Morąg

6. Formy ochrony:

7. Opracowanie
karty adresowej
(autor i data):

**Artur Michalak
16/10/2017**

KARTA ADRESOWA ZABYTKU NIERUCHOMEGO - Stanowisko archeologiczne

1. Nazwa :

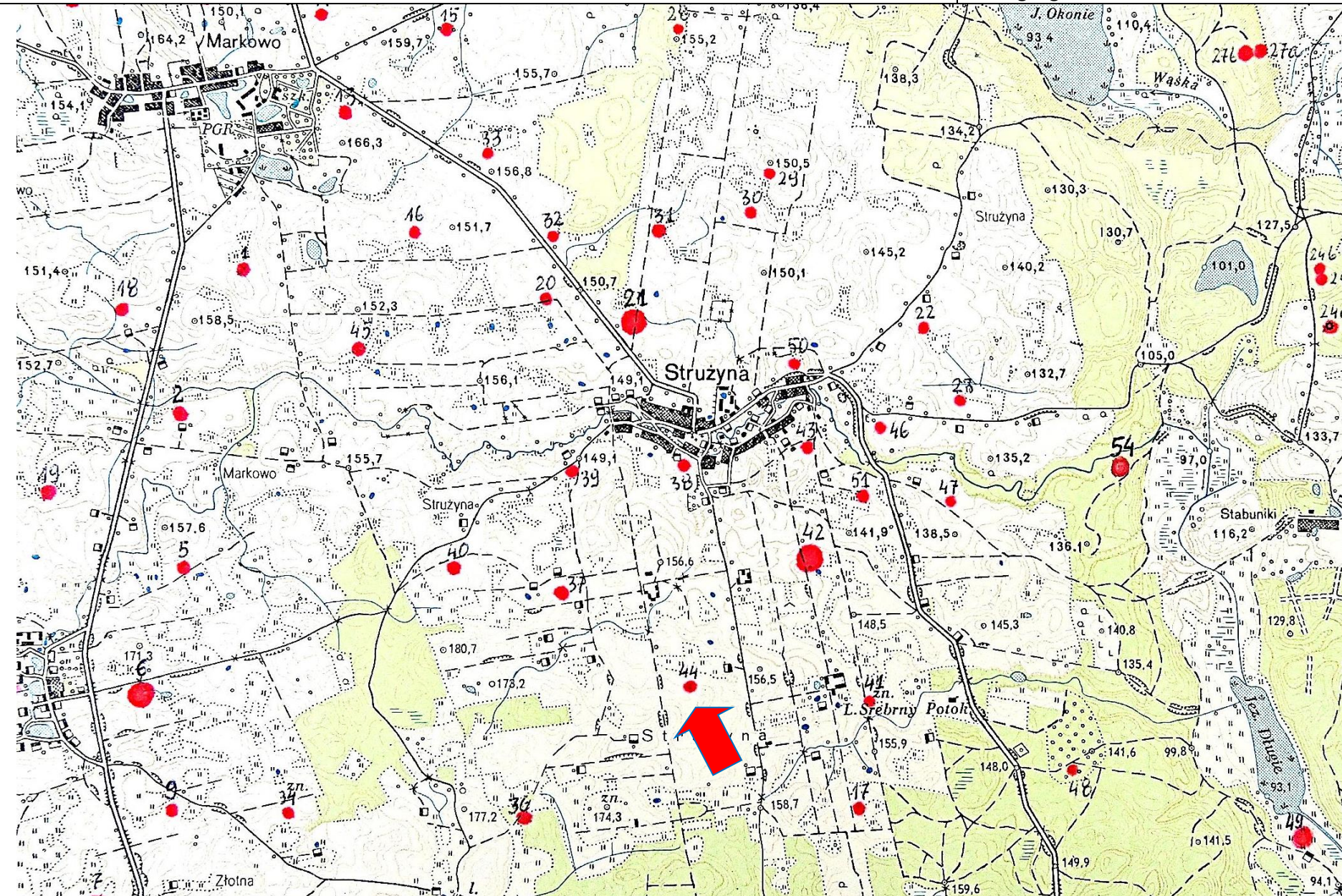
ślad osadniczy

2. Czas powstania:

nowożytność

8. Mapa z zaznaczonym stanowiskiem archeologicznym – na podkładzie mapy topograficznej 1 : 25 000

Dane geograficzne : **tak**



3. Miejscowość:
Strużyna

4. Adres – AZP
19-56

Nr na obszarze
AZP:
44
Nr w obrębie
miejscowości:
16

5. Przynależność
administracyjna:

Województwo:

**warmińsko-
mazurskie**

Powiat:

ostródzki

Gmina:

Morąg

6. Formy ochrony:

7. Opracowanie
karty adresowej
(autor i data):

**Artur Michalak
16/10/2017**

KARTA ADRESOWA ZABYTKU NIERUCHOMEGO - Stanowisko archeologiczne

1. Nazwa :

osada

2. Czas powstania:

okres nowożytny

3. Miejscowość:

[Strużyna](#)

4. Adres – AZP

19-56

Nr na obszarze
AZP:

45

Nr w obrębie
miejscowości:

22

5. Przynależność
administracyjna:

Województwo:

**warmińsko-
mazurskie**

Powiat:

ostródzki

Gmina:

Morąg

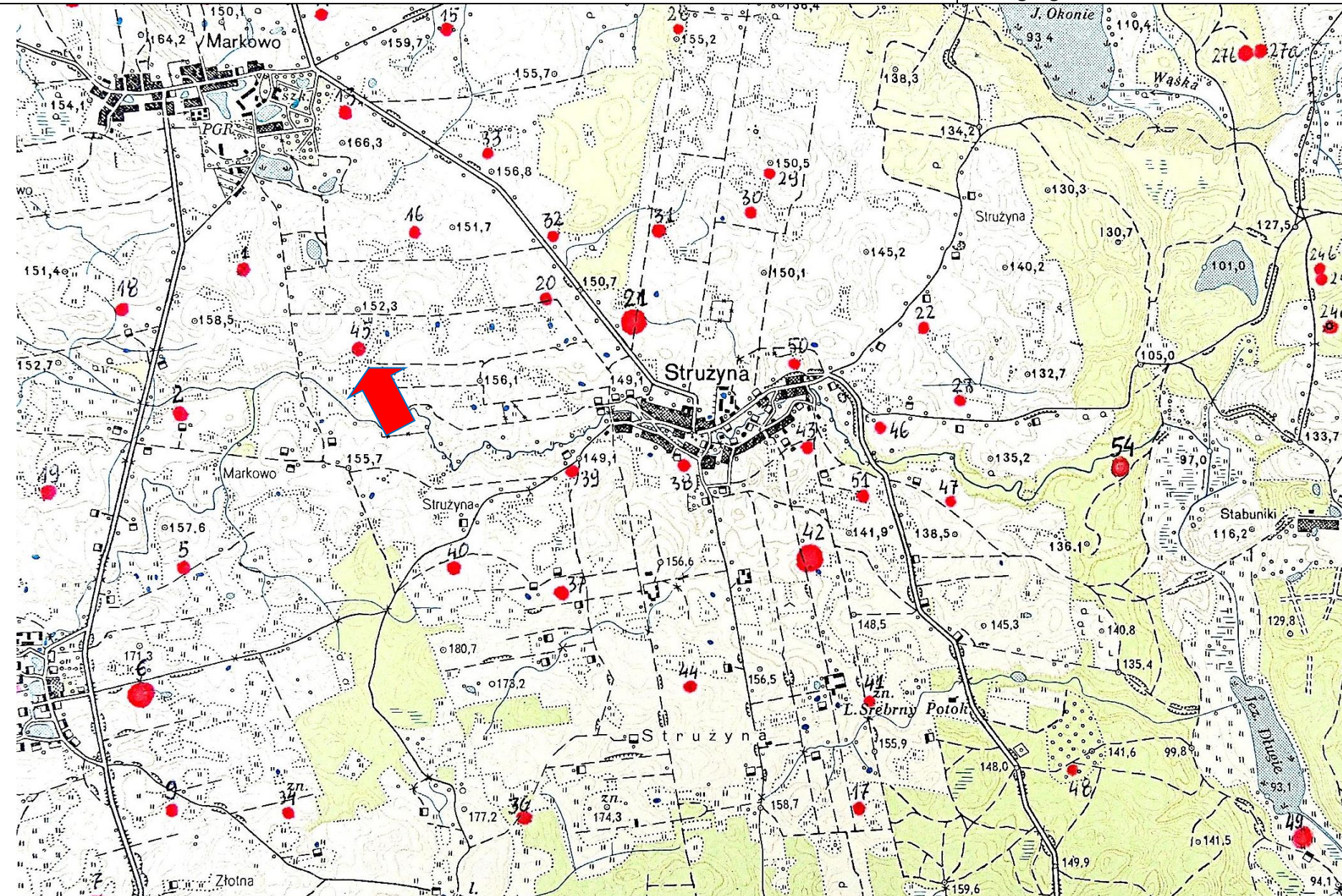
6. Formy ochrony:

7. Opracowanie
karty adresowej
(autor i data):

**Artur Michalak
16/10/2017**

8. Mapa z zaznaczonym stanowiskiem archeologicznym – na podkładzie mapy topograficznej 1 : 25 000

Dane geograficzne : **tak**



KARTA ADRESOWA ZABYTKU NIERUCHOMEGO - Stanowisko archeologiczne

1. Nazwa :

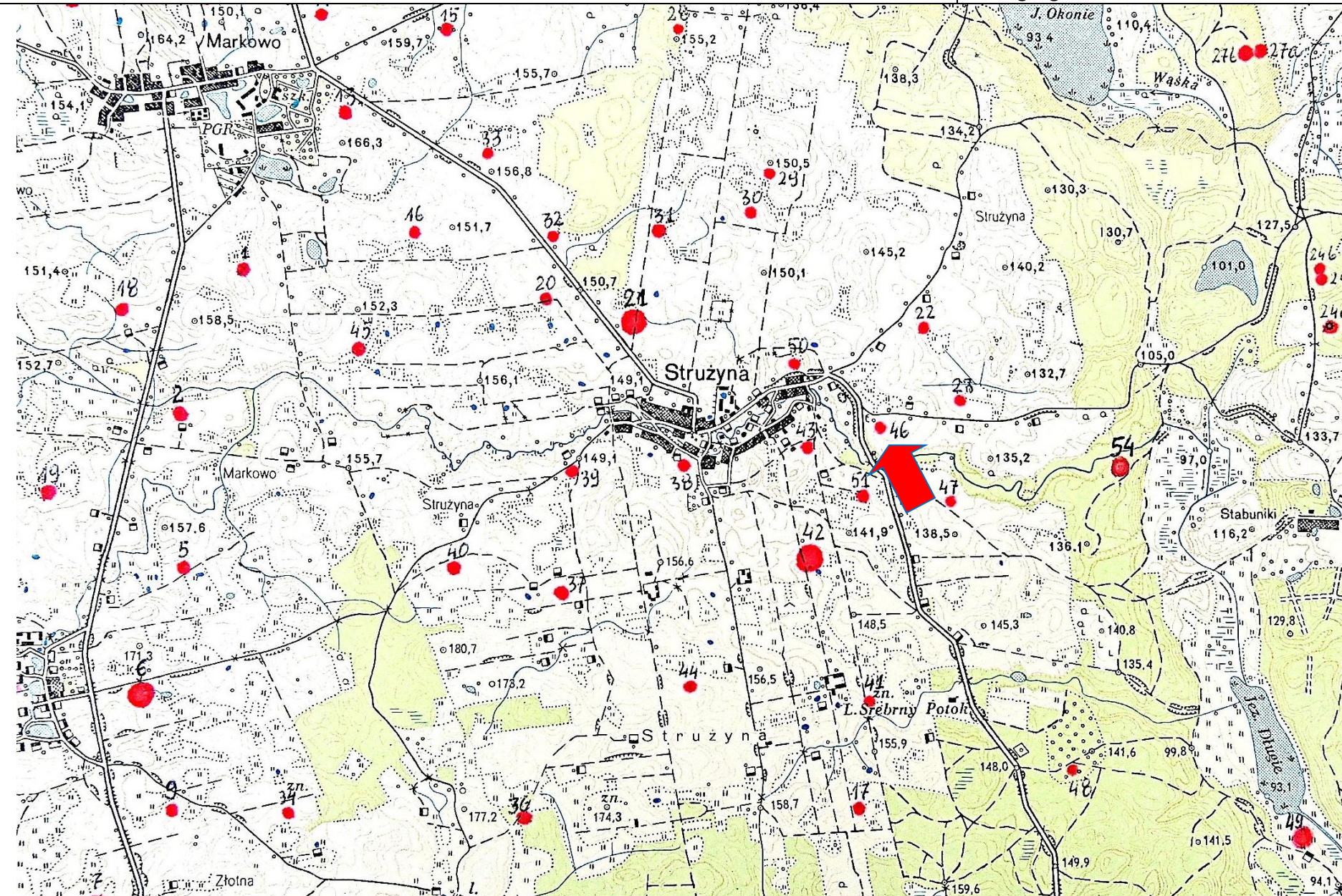
osada, ślad osad

2. Czas powstania:

nowożytność -XVI w., nowożytność -XIX w.

8. Mapa z zaznaczonym stanowiskiem archeologicznym – na podkładzie mapy topograficznej 1 : 25 000

Dane geograficzne : **tak**



3. Miejscowość:
Strużyna

4. Adres – AZP
19-56

Nr na obszarze
AZP:
46
Nr w obrębie
miejscowości:
17

5. Przynależność
administracyjna:

Województwo:

**warmińsko-
mazurskie**

Powiat:

ostródzki

Gmina:

Morąg

6. Formy ochrony:

7. Opracowanie
karty adresowej
(autor i data):

**Artur Michalak
16/10/2017**

KARTA ADRESOWA ZABYTKU NIERUCHOMEGO - Stanowisko archeologiczne

1. Nazwa :

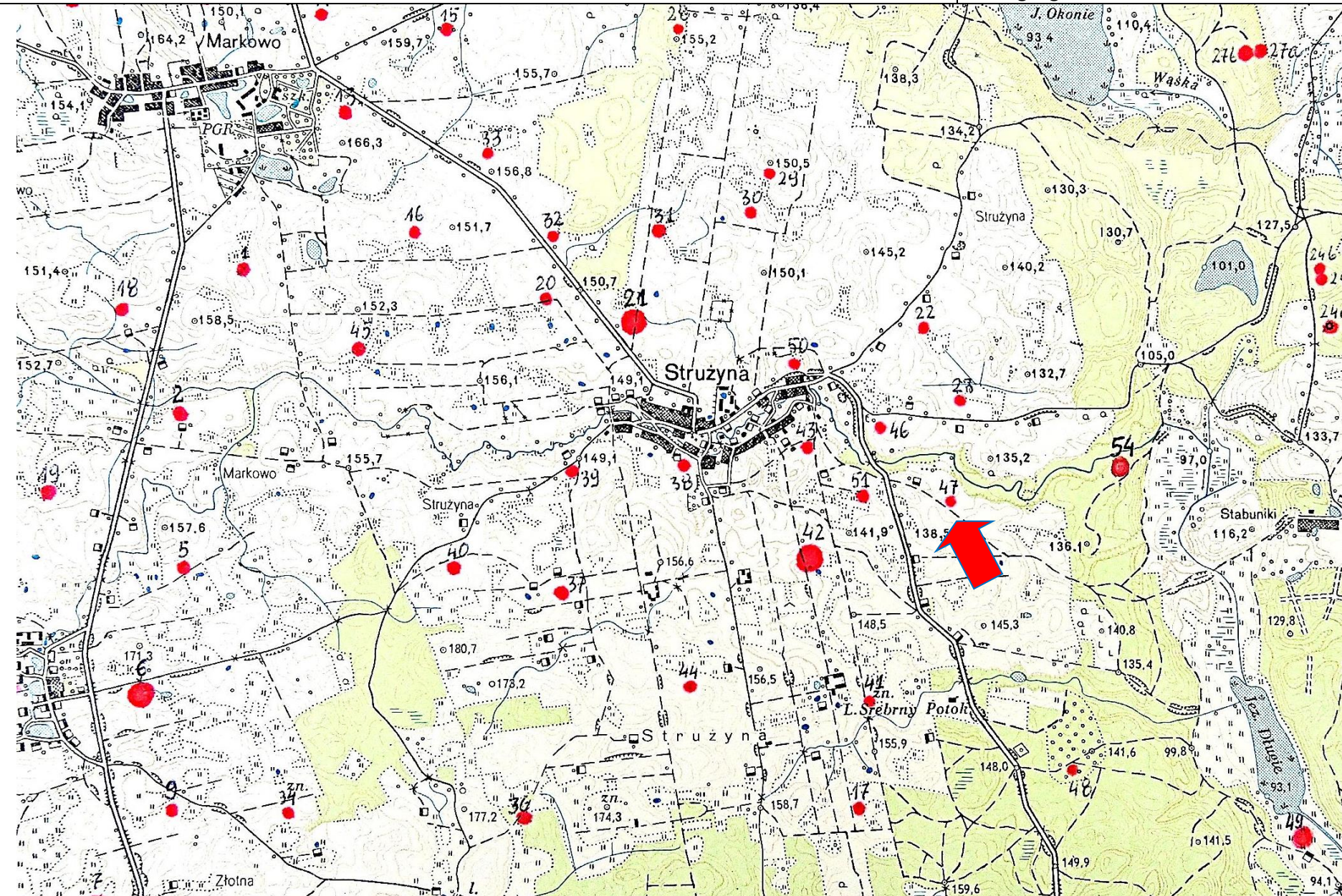
ślad osadniczy

2. Czas powstania:

okres wpływów rzymskich

8. Mapa z zaznaczonym stanowiskiem archeologicznym – na podkładzie mapy topograficznej 1 : 25 000

Dane geograficzne : **tak**



3. Miejscowość:
Strużyna

4. Adres – AZP
19-56

Nr na obszarze
AZP:
47
Nr w obrębie
miejscowości:
18

5. Przynależność
administracyjna:

Województwo:

**warmińsko-
mazurskie**

Powiat:

ostródzki

Gmina:

Morąg

6. Formy ochrony:

7. Opracowanie
karty adresowej
(autor i data):

**Artur Michalak
16/10/2017**

KARTA ADRESOWA ZABYTKU NIERUCHOMEGO - Stanowisko archeologiczne

1. Nazwa :

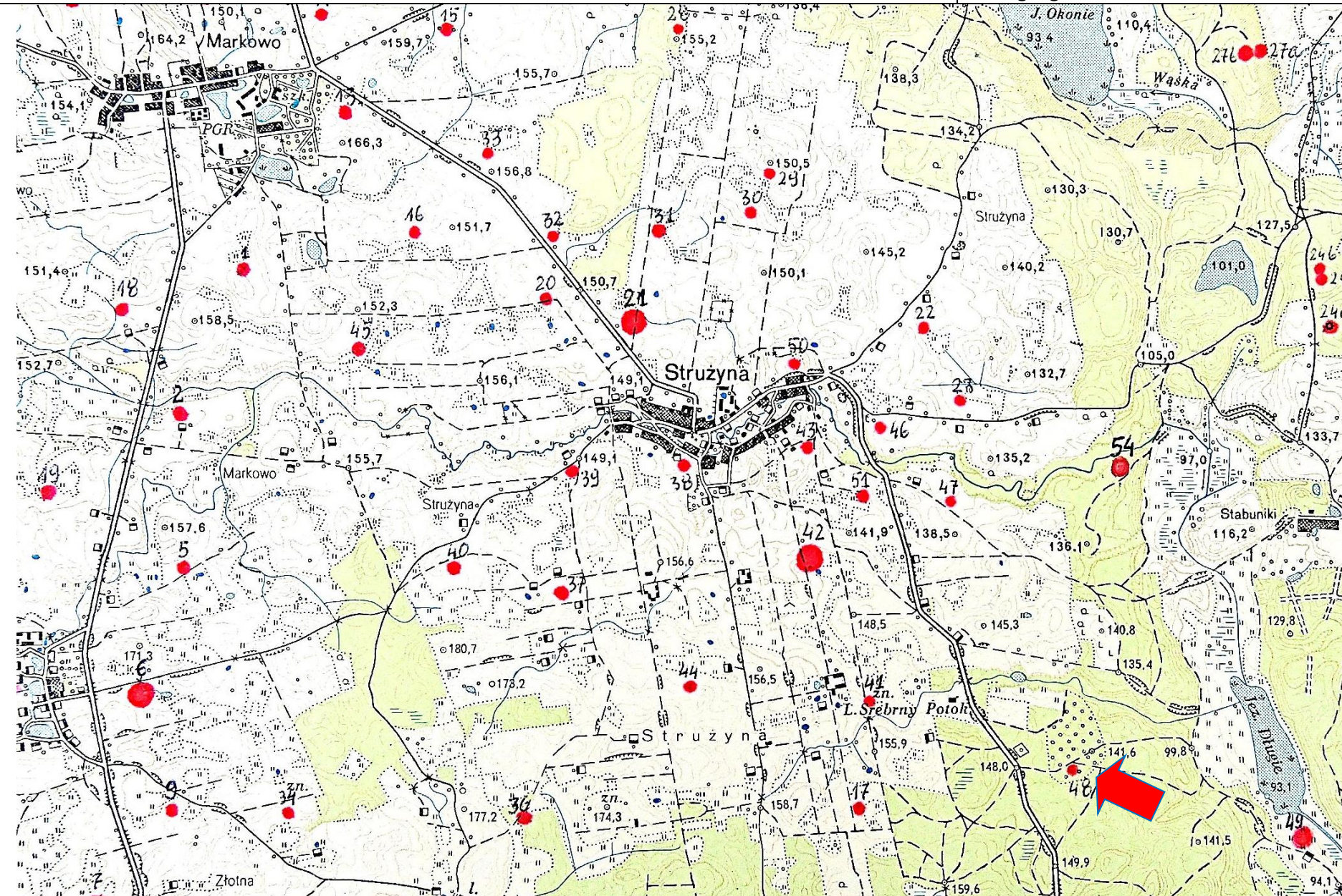
kurhan

2. Czas powstania:

wczesna epoka żelaza

8. Mapa z zaznaczonym stanowiskiem archeologicznym – na podkładzie mapy topograficznej 1 : 25 000

Dane geograficzne : **tak**



3. Miejscowość:

Strużyna

4. Adres – AZP

19-56

Nr na obszarze
AZP:

48

Nr w obrębie
miejscowości:

23

5. Przynależność
administracyjna:

Województwo:

**warmińsko-
mazurskie**

Powiat:

ostródzki

Gmina:

Morąg

6. Formy ochrony:

7. Opracowanie
karty adresowej
(autor i data):

**Artur Michalak
16/10/2017**

KARTA ADRESOWA ZABYTKU NIERUCHOMEGO - Stanowisko archeologiczne

1. Nazwa :

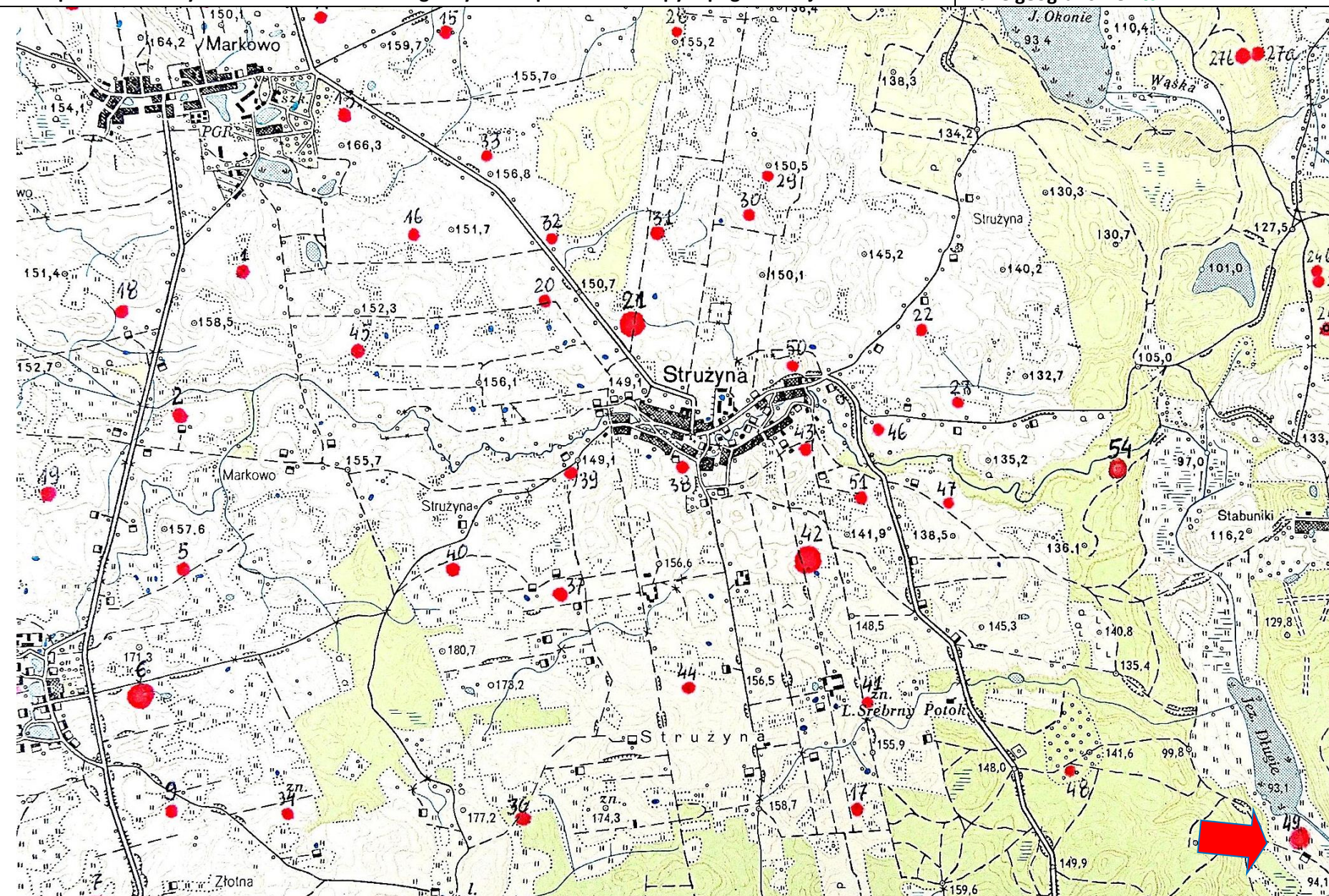
ślad osadniczy, osada

2. Czas powstania:

wczesna epoka żelaza, brak datowania

8. Mapa z zaznaczonym stanowiskiem archeologicznym – na podkładzie mapy topograficznej 1 : 25 000

Dane geograficzne : **tak**



3. Miejscowość:
**Niebrzydowo
Wielkie**

4. Adres – AZP
19-56

Nr na obszarze
AZP:
49
Nr w obrębie
miejscowości:
18

5. Przynależność
administracyjna:
Województwo:
warmińsko-
mazurskie

Powiat:
ostródzki

Gmina:
Morąg

6. Formy ochrony:

7. Opracowanie
karty adresowej
(autor i data):

**Artur Michalak
16/10/2017**

KARTA ADRESOWA ZABYTKU NIERUCHOMEGO - Stanowisko archeologiczne

1. Nazwa :

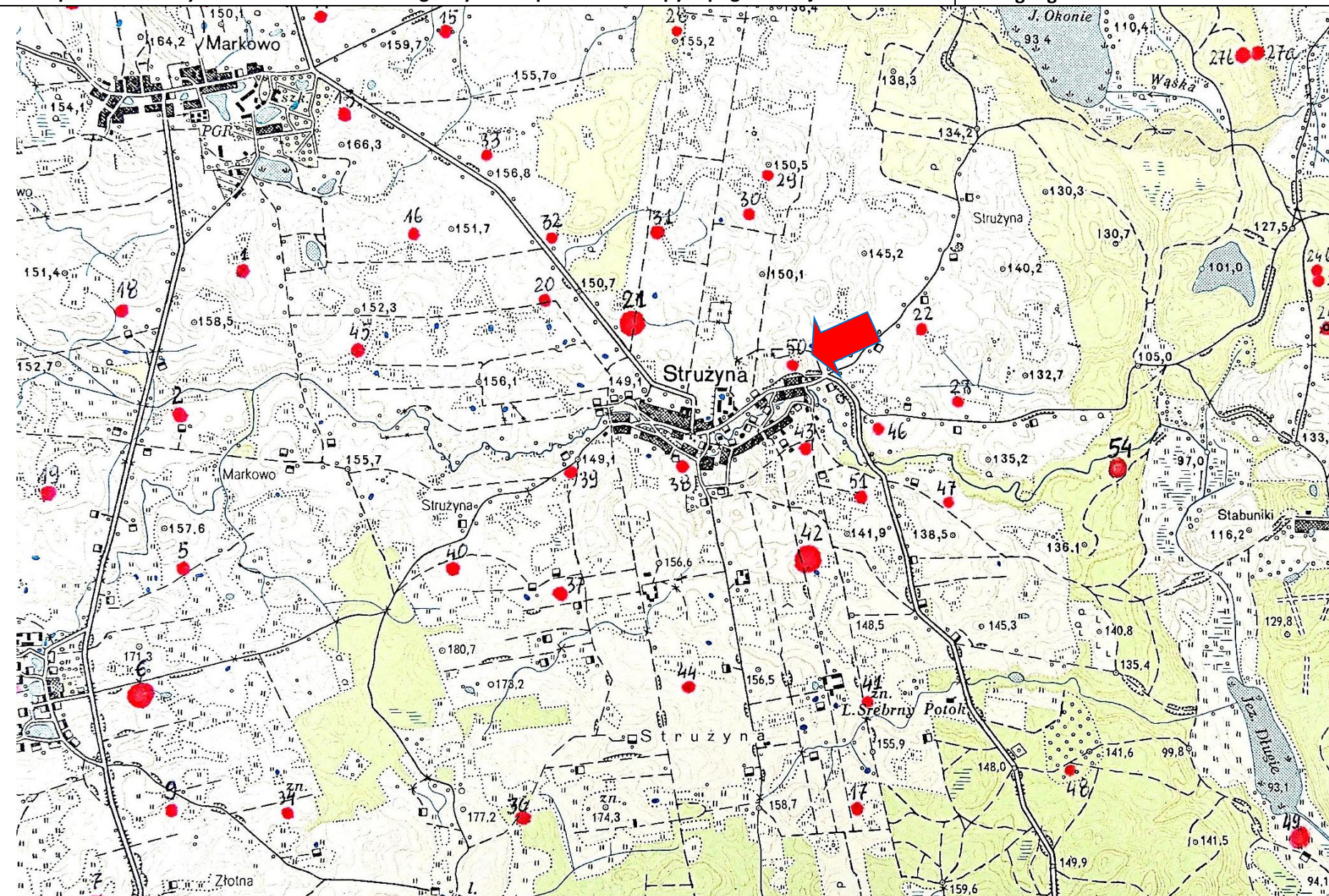
ślad osadniczy

2. Czas powstania:

późne średniowiecze

8. Mapa z zaznaczonym stanowiskiem archeologicznym – na podkładzie mapy topograficznej 1 : 25 000

Dane geograficzne : **tak**



3. Miejscowość:

Strużyna

4. Adres – AZP

19-56

Nr na obszarze
AZP:

50

Nr w obrębie
miejscowości:

19

5. Przynależność
administracyjna:

Województwo:

**warmińsko-
mazurskie**

Powiat:

ostródzki

Gmina:

Morąg

6. Formy ochrony:

7. Opracowanie
karty adresowej
(autor i data):

**Artur Michalak
16/10/2017**

KARTA ADRESOWA ZABYTKU NIERUCHOMEGO - Stanowisko archeologiczne

1. Nazwa :

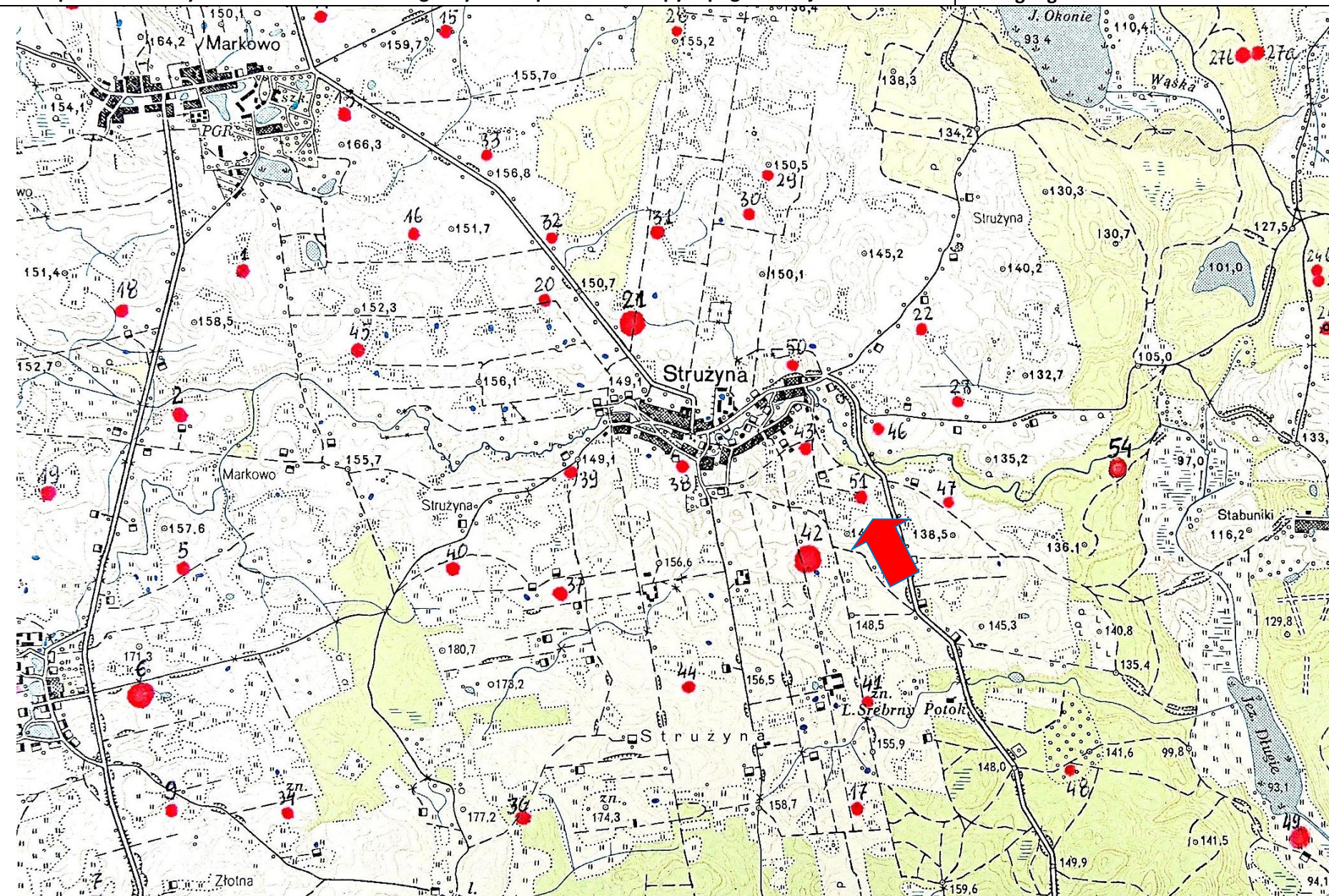
ślad osadniczy

2. Czas powstania:

okres nowożytny

8. Mapa z zaznaczonym stanowiskiem archeologicznym – na podkładzie mapy topograficznej 1 : 25 000

Dane geograficzne : **tak**



3. Miejscowość:
Strużyna

4. Adres – AZP
19-56

Nr na obszarze
AZP:
51
Nr w obrębie
miejscowości:
20

5. Przynależność
administracyjna:

Województwo:

**warmińsko-
mazurskie**

Powiat:

ostródzki

Gmina:

Morąg

6. Formy ochrony:

7. Opracowanie
karty adresowej
(autor i data):

**Artur Michalak
16/10/2017**

KARTA ADRESOWA ZABYTKU NIERUCHOMEGO - Stanowisko archeologiczne

1. Nazwa :

grodzisko

2. Czas powstania:

wczesne średniowiecze

3. Miejscowość:

[Strużyna](#)

4. Adres – AZP

19-56

Nr na obszarze
AZP:

54

Nr w obrębie
miejscowości:

21

5. Przynależność
administracyjna:

Województwo:

**warmińsko-
mazurskie**

Powiat:

ostródzki

Gmina:

Morąg

6. Formy ochrony:

7. Opracowanie
karty adresowej
(autor i data):

**Artur Michalak
16/10/2017**

8. Mapa z zaznaczonym stanowiskiem archeologicznym – na podkładzie mapy topograficznej 1 : 25 000

Dane geograficzne : **brak**

