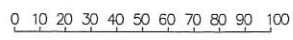
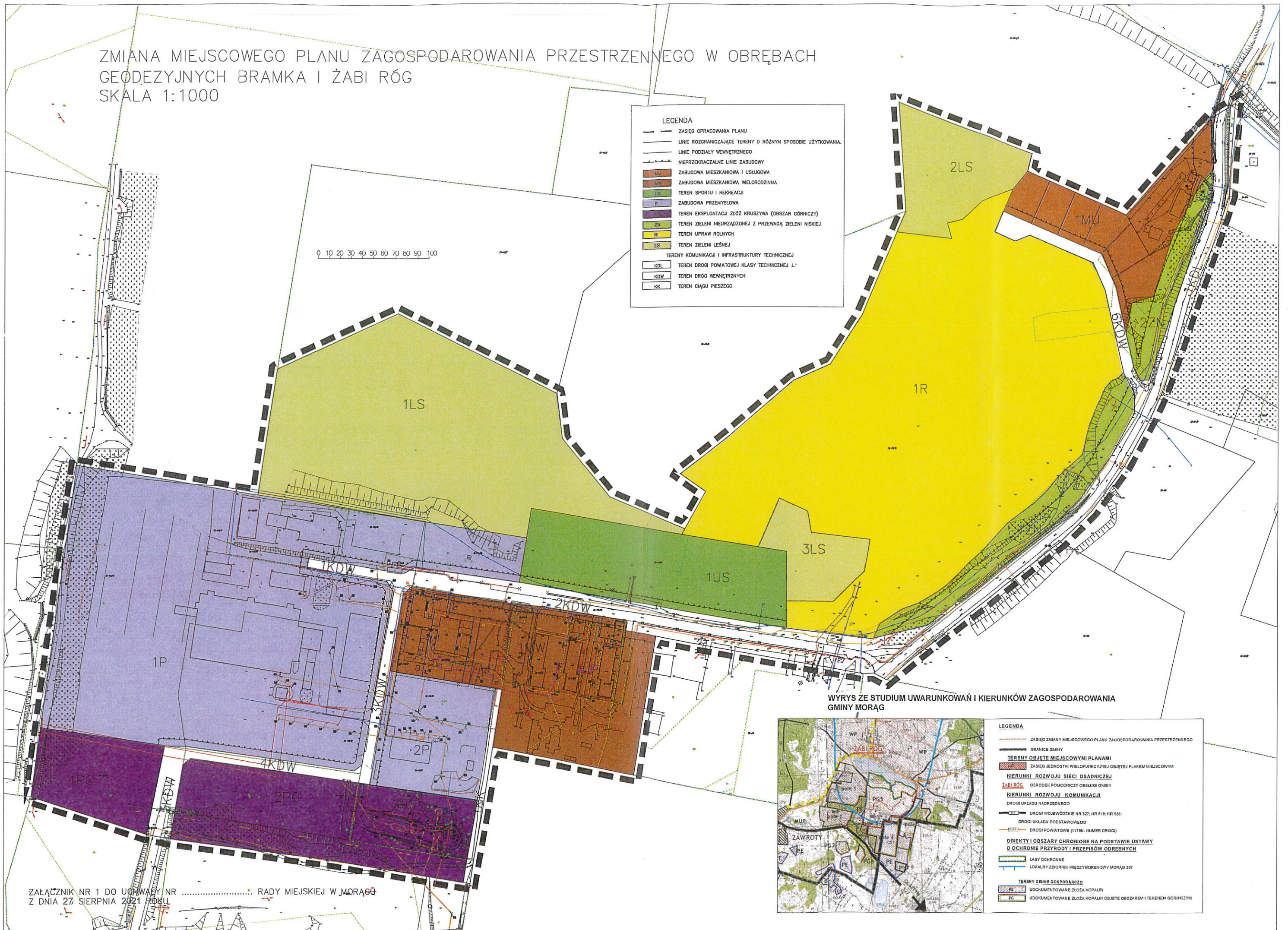


ZMIANA MIEJSCOWEGO PLANU ZAGOSPODAROWANIA PRZESTRZENNEGO W OBRĘBACH
 GEODEZYJNYCH BRAMKA I ŻABI RÓG
 SKALA 1:1000

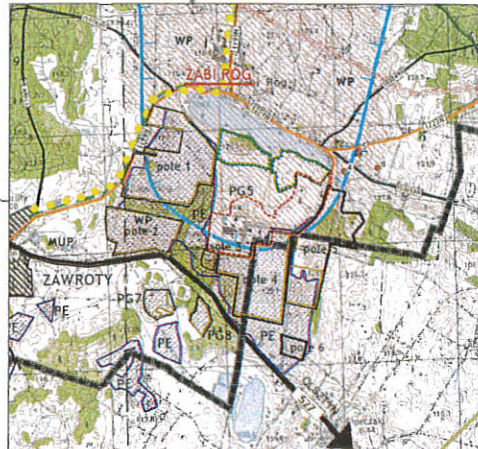


LEGENDA

- ZASIĘG OPRACOWANIA PLANU
- LINIE ROZGRANICZAJĄCE TERENY O RÓŻNYM SPOSOBIE UŻYTKOWANIA.
- LINIE PODZIAŁY WENETRZNEGO
- NIEPRZEKACZALNE LINIE ZABUDOWY
- 1MU ZABUDOWA MIESZKANIOWA I USŁUGOWA
- 1MW ZABUDOWA MIESZKANIOWA WIELORODZINNA
- 1US TEREN SPORTU I REKREACJI
- 1P ZABUDOWA PRZEMYSŁOWA
- 1Z TEREN EKSPLOATACJI ŻŁOZ KRUZYWA (OBSZAR GÓRNICZY)
- 1R TEREN ZIELENI NIURZĄDZONEJ Z PRZEWAĞĄ ZIELENI NISKIEJ
- 1S TEREN ZIELENI LEŚNEJ
- TERENY KOMUNIKACJI I INFRASTRUKTURY TECHNICZNEJ
- 1KDL TEREN DRÓGI POWATOWEJ KLASY TECHNICZNEJ L
- 1KDW TEREN DRÓG WENETRZNYCH
- 1KK TEREN CIĄGU PIESEGO



WYRYS ZE STUDIUM UWARUNKOWAŃ I KIERUNKÓW ZAGOSPODAROWANIA
 GMINY MORĄG



LEGENDA

- ZASIĘG ZMIANY MIEJSCOWEGO PLANU ZAGOSPODAROWANIA PRZESTRZENNEGO
- GRANICE GMINY
- TERENY OBJĘTE MIEJSCOWYMI PLANAMI
- ZASIĘG JEDNOSTKI WIELOFUNKCYJNEJ OBJĘTEJ PLANEM MIEJSCOWYM
- KIERUNKI ROZWOJU SIECI OSADNICZEJ
- ŻABI RÓG OŚRODEK POMOCNICZY OBSŁUGI GMINY
- KIERUNKI ROZWOJU KOMUNIKACJI
- DROGI UKŁADU NADRZĘDNEGO
- DROGI WOJEWÓDZKIE NR 627; NR 516; NR 528;
- DROGI UKŁADU PODSTAWOWEGO
- DROGI POWATOWE (1178N- NUMER DROGI)
- OBIEKTY I OBSZARY CHRONIONE NA PODSTAWIE USTAWY O OCHRONIE PRZYRODY I PRZEPISÓW ODREBNYCH
- LASY OCHRONNE
- LOKALNY ZBIORNIK MIĘDZYMOROWY MORĄG 207
- TERENY CENNE GOSPODARCZO
- 1PE UDOKUMENTOWANE ŻŁOZA KOPALNI
- 1PG UDOKUMENTOWANE ŻŁOZA KOPALNI OBJĘTE OBSZAREM I TERENEM GÓRNICZYM