

UCHWAŁA NR
RADY MIEJSKIEJ W MORĄGU
z dnia

**w sprawie określenia sezonu kąpielowego oraz wykazu kąpielisk na terenie Gminy
Morąg w 2019 r.**

Na podstawie art. 18 ust. 2 pkt 15 i art. 40 ust. 1 ustawy z dnia 8 marca 1990 r. o samorządzie gminnym (Dz. U. z 2018 r. poz. 994 z późn. zm.) w związku z art. 37 ust. 1 i ust. 2 ustawy z dnia 20 lipca 2017 r. Prawo wodne (Dz. U. z 2017 r. poz. 1566 z późn. zm.), uchwala się co następuje:

§ 1. Określa się na terenie Gminy Morąg sezon kąpielowy na rok 2019 w przedziale czasowym od dnia 1 lipca do dnia 31 sierpnia.

§ 2. 1. Określa się wykaz kąpielisk na terenie Gminy Morąg w roku 2019:

- 1) kąpielisko w miejscowości Kretowiny na części działki nr 355/4 (jezioro Narie), obręb Bogaczewo, na wysokości działek nr 724/1 i 731/2, obręb Kretowiny o długości linii brzegowej 60 m – współrzędne geograficzne granic kąpieliska:

A – 53°53'52.90"N, 20°01'40.32"E

B – 53°53'53.08"N, 20°01'37.81"E

C – 53°53'54.68"N, 20°01'38.16"E

D – 53°53'54.54"N, 20°01'41.53"E

- 2) kąpielisko w miejscowości Bogaczewo na części działki nr 355/4 (jezioro Narie), obręb Bogaczewo, na wysokości działki nr 75/45, obręb Bogaczewo o długości linii brzegowej 35 m – współrzędne geograficzne granic kąpieliska:

A – 53°54'50.35"N, 20°00'24.42"E

B – 53°54'49.51"N, 20°00'26.29"E

C – 53°54'48.94"N, 20°00'25.51"E

D – 53°54'49.67"N, 20°00'23.89"E

§ 3. Wykonanie uchwały powierza się Burmistrzowi Morąga.

§ 4. Uchwała wchodzi w życie po upływie 14 dni od dnia ogłoszenia w Dzienniku Urzędowym Województwa Warmińsko-Mazurskiego.

UZASADNIENIE

Ustawa z dnia 20 lipca 2017 r. Prawo wodne (Dz. U. z 2017 r., poz. 1566, poz. 2180) zobowiązuje radę gminy, corocznie do dnia 20 maja, do określenia w drodze uchwały wykazu kąpielisk na terenie gminy oraz czasu trwania sezonu kąpielowego.

Do 31 grudnia 2018 r. do Burmistrza Morąga wpłynął wniosek o umieszczenie w wykazie kąpielisk:

- 1) kąpielisko w miejscowości Kretowiny na części działki nr 355/4 (jezioro Narie), obręb Bogaczewo, na wysokości działek nr 724/1 i 731/2, obręb Kretowiny
- 2) kąpielisko w miejscowości Bogaczewo na części działki nr 355/4 (jezioro Narie), obręb Bogaczewo, na wysokości działki nr 75/45, obręb Bogaczewo

Na podstawie złożonego wniosku w dniu 28.12.2018 r., po przeprowadzeniu wymaganych ustawą Prawo wodne czynności m.in. podania projektu do publicznej wiadomości oraz uzyskania opinii organów wskazanych w art. 37 ust. 12, określono w projekcie niniejszej uchwały wykaz wyżej wskazanych kąpielisk.

Wymienione w projekcie uchwały kąpieliska funkcjonowały w poprzednich latach jako miejsca wykorzystywane do kąpieli.

W uchwale wskazano również sezon kąpielowy na terenie Gminy Morąg na rok 2019 w okresie od 1 lipca do 31 sierpnia.

Podjęcie uchwały nie wywołuje skutków finansowych dla budżetu Gminy Morąg.

Mając powyższe na względzie przedłożenie Radzie Miejskiej w Morągu projektu niniejszej uchwały jest uzasadnione.

BURMISTRZ
Tadeusz Sobierański

**Rada Miejska
w Morągu**

WYNIK KONSULTACJI

projektu uchwały w sprawie „określenia sezonu kąpielowego oraz kąpielisk na terenie Gminy Morąg w 2019 roku”

1. Konsultacje przeprowadzono zgodnie z procedurą określoną w uchwale Nr XL VII/796/10 Rady Miejskiej w Morągu z dnia 23 września 2010 r.
2. Konsultacje miały na celu poznanie opinii mieszkańców Gminy Morąg na temat konsultowanego projektu uchwały.
3. Konsultacje zgodnie z Zarządzeniem Nr 60/19 Burmistrza Morąga z dnia 18 stycznia 2019 roku trwały w dniach od 23.01.2019 r. - 13.02.2019 r.
4. Treść konsultowanego projektu uchwały został podany do publicznej wiadomości poprzez publikację w BIP i na stronie internetowej Urzędu Miejskiego w dniu 23.01.2019 r. Ponadto informację o konsultacjach zostały zamieszczone w gablotach informacyjnych Urzędu Miejskiego w Morągu.
5. Osoba odpowiedzialna za przeprowadzenie konsultacji – Szymon Steć Kierownik Referatu Sportu i Rekreacji Urzędu Miejskiego w Morągu.

W czasie trwania konsultacji nie wpłynęła pisemna opinia o konsultowanym projekcie uchwały.

Uchwała
Rady Miejskiej w Morągu
z dnia kwietnia 2019 r.

w sprawie: podjęcia współpracy między Miastem Velbert (Niemcy) i Gminą Morąg (Polska)

Na podstawie art.18 ust.2 pkt 12a ustawy z dnia 8 marca 1990 r. o samorządzie gminnym (t.j. Dz.U. 2018 r., poz. 994 z późn. zm.) **Rada Miejska w Morągu uchwała, co następuje:**

§ 1.

Rada Miejska w Morągu wyraża zgodę na zawarcie umowy o partnerstwie współpracy między Miastem Velbert (Niemcy) i Gminą Morąg (Polska) o treści projektu stanowiącego załącznik nr 1 do niniejszej uchwały.

§2.

Wykonanie uchwały powierza się Burmistrzowi Morąga.

§3.

Uchwała wchodzi w życie z dniem podjęcia.

Sprawdzona pod względem prawnym
dnia: 16.04.2019


RADCY PRAWNY
Tomasz Szalkowski

UZASADNIENIE

Gmina Morąg od 2017 roku czyni starania o podjęcie współpracy partnerskiej z samorządem miasta Velbert.

Miasto Velbert położone w Niemczech, w kraju związkowym Nadrenia Północna-Westfalia,



w rejencji Düsseldorf, w powiecie Mettmann. Miasto liczy około 84 tys. mieszkańców oraz jego powierzchnia wynosi 74,92 km². Rozwinął się tu głównie przemysł maszynowy, metalowy, elektroniczny, włókienniczy, papierniczy oraz spożywczy. Velbert to siedziba największego producenta zamków do samochodów oraz mebli. Burmistrzem Miasta Velbert jest Dirk Lukrafka.

W 2017 r. Zastępca Burmistrza Morąga uczestniczył w dwóch spotkaniach z Burmistrzem Velbert. Efektem tych rozmów było ustalenie wstępnych warunków współpracy między Morągiem a Velbert. Podczas spotkania byli obecni również mieszkańcy Velbert, którzy urodzili się w Morągu lub okolicach. Po tym spotkaniu nastąpiła rewizyta. Burmistrz Velbert spotkał się z Burmistrzem Morąga. W czasie przeprowadzonych spotkań organy stanowiące obydwu samorządów wymieniły poglądy na temat ewentualnej dalszej współpracy.

W dniach 23-30 października 2017 r. młodzież z Velbert przebywała w Morągu, gdzie poznawała walory, kulturę i zwyczaje swoich sąsiadów. Następnie w dniach 11-18 marca 2018 r. młodzież z Morąga gościła w Velbert. W ramach rewizyty młodzi ludzie uczestniczyli w karnawale i poznawali tradycje oraz zwyczaje miasta w Niemczech.

W wyniku spotkań i prowadzonej korespondencji elektronicznej przedstawiciele obydwu samorządów uznali, że są zainteresowani dalszą współpracą partnerską. Ustalono ogólne zasady współpracy, które zostały spisane w treść projektu umowy współpracy partnerskiej (załącznik nr 1).

Rada Miejska Velbert dnia 9 kwietnia br. podjęła uchwałę o podpisaniu umowy partnerskiej z miastem Morąg.

W związku z powyższym wnoszę o podjęcie przez Wysoką Radę uchwały zgodnie z przedstawionym projektem.

BURMISTRZ
Tadeusz Sobierajski

UMOWA O WSPÓLPRACY PARTNERSKIEJ

zawarta dnia 9 maja 2019 roku, między:



GMINA MORĄG (POLSKA)
BURMISTRZ MORAGA
TADEUSZ SOBIERAJSKI

A



MIASTO VELBERT(NIEMCY)
BURMISTRZ VELBERT
DIRK LUKRAFKA

Kierując się wspólną wolą nawiązania przyjaznych i partnerskich stosunków między naszymi miastami, my, przedstawiciele miast Morąg i Velbert, niniejszym uroczystie ustanawiamy

oficjalne partnerstwo pomiędzy miastami Morąg i Velbert.

§ 1

Chcemy wszystkimi siłami wspierać dzieło jedności europejskiej oraz na wszelkie możliwe sposoby promować stosunki ludzkie, kulturowe i gospodarcze. Partnerstwo powinno prowadzić do bliskich kontaktów osobistych między obywatelami naszych miast. Na podstawie tej umowy istniejące kontakty powinny być kontynuowane, intensyfikowane i dalej rozwijane w sensie pokojowego współistnienia w Europie.

§ 2

Partnerstwo opiera się na zasadach równości, wzajemności i równowagi.

§ 3

Poprzez ustanowienie tego partnerstwa oba miasta wyrażają wolę współpracy na rzecz zachowania pokoju i wartości europejskich, takich jak poszanowanie praw człowieka, demokracja, wolność i równość.

§ 4

Naszym celem jest doprowadzenie do kontaktu ludzi pochodzących z różnych kultur oraz wspieranie, promowanie trwałych i pełnoprawnych relacji między dwoma miastami na różnych poziomach społeczeństwa.

§ 5

Partnerstwo miast powinno przyczynić się do lepszego zrozumienia i integracji narodów europejskich.

§ 6

Obecna umowa opiera się na uchwałach Rady Miejskiej w Morągu i Velbert.

§ 7

Niniejsza umowa sporządzona została w języku niemieckim i polskim, ich treść ma jednakową moc prawną.

§ 8

Umowa partnerska traci ważność od pierwszego dnia roboczego siódmego miesiąca po otrzymaniu pisemnego zawiadomienia przez jedno z dwóch miast reprezentowanych przez danego burmistrza.

Dirk Lukrafka
Burmistrz Velbert

Tadeusz Sobierajski
Burmistrz Morąga

UCHWAŁA Nr/...../19
Rady Miejskiej w Morągu
z dnia 2019 roku

w sprawie: wyrażenia zgody na sprzedaż działki nr 720/100 położonej w obr. Kretowiny.

Na podstawie art. 18 ust. 2 pkt. 9 lit. „a” ustawy z dnia 8 marca 1990 roku o samorządzie gminnym (tekst jedn. Dz. U. z 2019 r. poz. 506) Rada Miejska w Morągu, u c h w a ł a c o n a s t ę p u j e :

- § 1. Wyraża się zgodę na sprzedaż działki gruntu stanowiącej własność Gminy Morąg, oznaczonej w operacie ewidencji gruntów i budynków obrębu Kretowiny numerem 720/100 o powierzchni 159 m², opisanej w księdze wieczystej nr EL20/00029242/7, prowadzonej przez Zamiejskowy Wydział Ksiąg Wieczystych w Morągu Sądu Rejonowego w Ostródzie.
- § 2. Wykonanie uchwały powierza się Burmistrzowi Morąga.
- § 3. Uchwała wchodzi w życie z dniem podjęcia.

Sprawdzone pod względem prawnym
dnia: 18.06.2019

RADCA PRAWNY
Tomasz Szalkowski

UZASADNIENIE

do projektu uchwały Rady Miejskiej w Morągu

w sprawie: wyrażenia zgody na sprzedaż działki nr 720/100, położonej w obr. Kretowiny.

Działka nr 720/100 o pow. 159 m², poł. w obr. Kretowiny, stanowi własność Gminy Morąg i zgodnie z miejscowym planem zagospodarowania przestrzennego gminy Morąg w obrębie geodezyjnym Kretowiny, zatwierdzonym uchwałą Nr XXXV/522/13 z dnia 29 sierpnia 2013 r. w sprawie uchwalenia zmiany miejscowego planu zagospodarowania przestrzennego terenu, ogłoszoną w Dzienniku Urzędowym Województwa Warmińsko-Mazurskiego z dnia 26 lutego 2014 r. poz. 997, położona jest na terenie oznaczonym symbolem „17RI” – z podstawowym przeznaczeniem pod zabudowę rekreacji indywidualnej.

Z uwagi na zainteresowanie nabyciem oraz potrzebą właściwego zagospodarowania działki, proponuję przeznaczyć ją do sprzedaży na zasadach ogólnych, tj. w drodze przetargu ustnego nieograniczonego.

W związku z powyższym przedkładam niniejszy projekt uchwały pod obrady Rady Miejskiej.

BURMISTRZ
Tadeusz Sobierajski

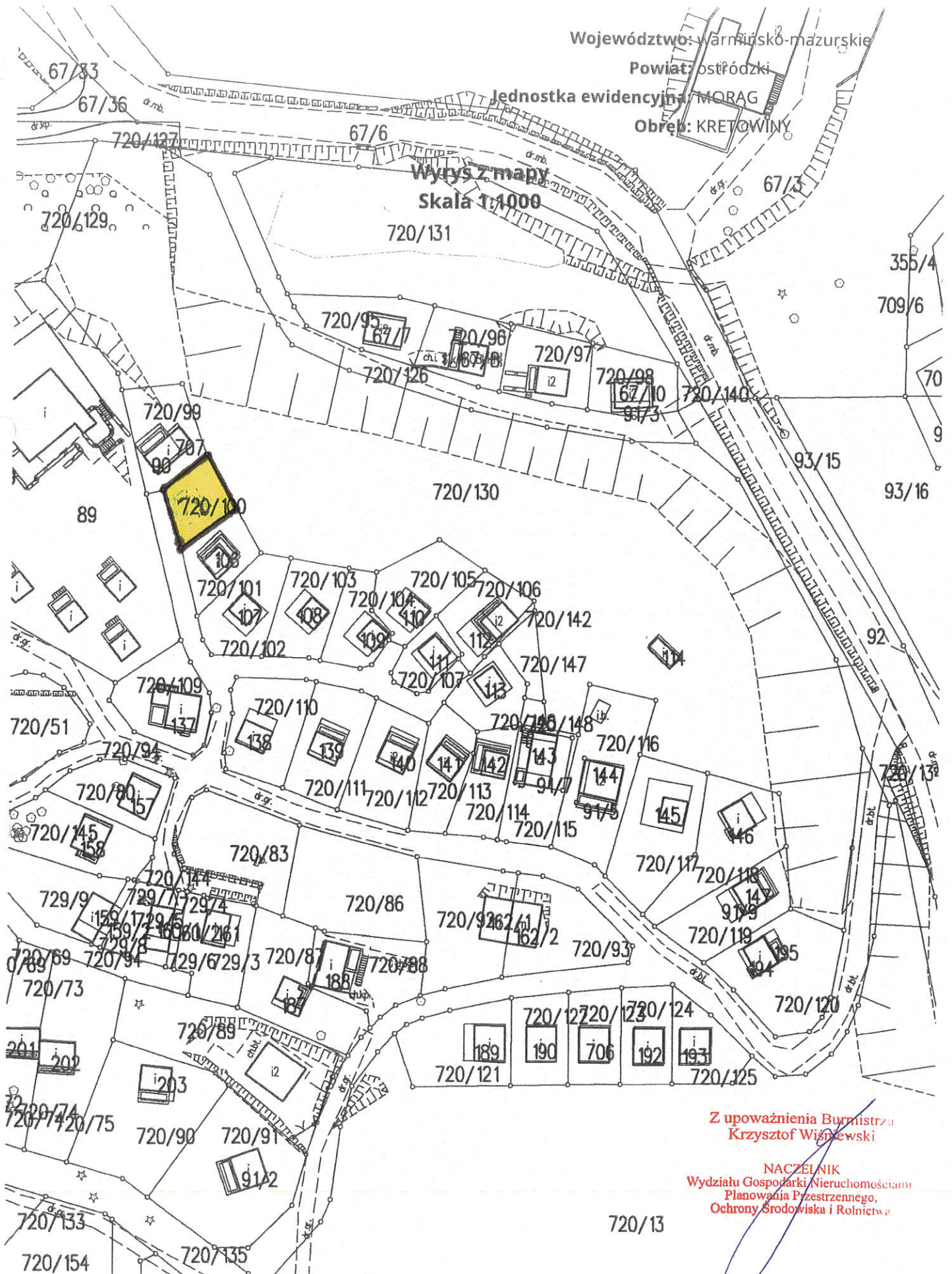
Województwo: warmińsko-mazurskie

Powiat: ostpódzki

Jednostka ewidencyjna: MORAG

Obwód: KRETOWINY

Wyrys z mapy
skala 1:1000



Z upoważnienia Burmistrza:
Krzysztof Wiśniewski

NACZELNIK
Wydziału Gospodarki Nieruchomościami
Planowania Przestrzennego,
Ochrony Środowiska i Rolnictwa

720/13

UCHWAŁA Nr/...../19
Rady Miejskiej w Morągu
z dnia kwietnia 2019 roku

w sprawie: wyrażenia zgody na sprzedaż działki gruntu nr 168/1 położonej w obr. Nr 2 m. Morąg.

Na podstawie art. 18 ust. 2 pkt 9 lit. „a” ustawy z dnia 8 marca 1990 roku o samorządzie gminnym (tekst jedn. Dz. U. z 2019 r. poz. 506, z późn. zm.) Rada Miejska w Morągu, uchwała co następuje:

- § 1. Wyraża się zgodę na sprzedaż nieruchomości gruntowej stanowiącej własność Gminy Morąg, oznaczonej w operacie ewidencji gruntów i budynków obrębu Nr 2 m. Morąg jako działka numer 168/1 o powierzchni 80 m², opisanej w księdze wieczystej nr EL20/00018871/5.
- § 2. Wykonanie uchwały powierza się Burmistrzowi Morąga.
- § 3. Uchwała wchodzi w życie z dniem podjęcia.

Sprawdzona pod względem prawnym
dnia: 18.04.2019

RADCA PRAWNY
Tomasz Szalkowski

UZASADNIENIE

do projektu uchwały Rady Miejskiej w Morągu

w sprawie: wyrażenia zgody na sprzedaż działki gruntu nr 168/1 położonej w obr. Nr 2 m. Morąg.

Właściciele nieruchomości, oznaczonej w operacie ewidencji gruntów i budynków obrębu Nr 2 m. Morąg numerem działki 168/2 i 169 o łącznej pow. 614 m², zabudowanej budynkiem mieszkalnym nr 3 przy ul. Świerkowej, wystąpili z wnioskiem o kupno działki nr 168/1, stanowiącej własność Gminy Morąg z przeznaczeniem na poprawienie warunków zagospodarowania posiadanej nieruchomości przyległej.

Zgodnie z miejscowym planem zagospodarowania przestrzennego obszaru m. Morąg, zatwierdzonym uchwałą Nr III/20/14 Rady Miejskiej w Morągu z dnia 30 grudnia 2014 r. w sprawie uchwalenia zmiany miejscowego planu zagospodarowania przestrzennego obszaru m. Morąg, ogłoszoną w Dzienniku Urzędowym Województwa Warmińsko-Mazurskiego poz. 701 z dnia 18 lutego 2015 r. działka nr 168/1 o pow. 80 m², poł. w obr. Nr 2 m. Morąg, położona jest na terenie oznaczonym symbolem 30MN – tereny zabudowy mieszkaniowej jednorodzinnej.

Z uwagi na kształt i powierzchnię działki nr 168/1 nie może być zagospodarowana jako odrębna nieruchomość, dlatego postanowiłem przeznaczyć ją do sprzedaży w trybie bezprzetargowym na poprawienie warunków zagospodarowania nieruchomości przyległej.

W związku z powyższym przedkładam projekt uchwały pod obrady Rady Miejskiej.

BURMISTRZ
Tadeusz Sobierajski

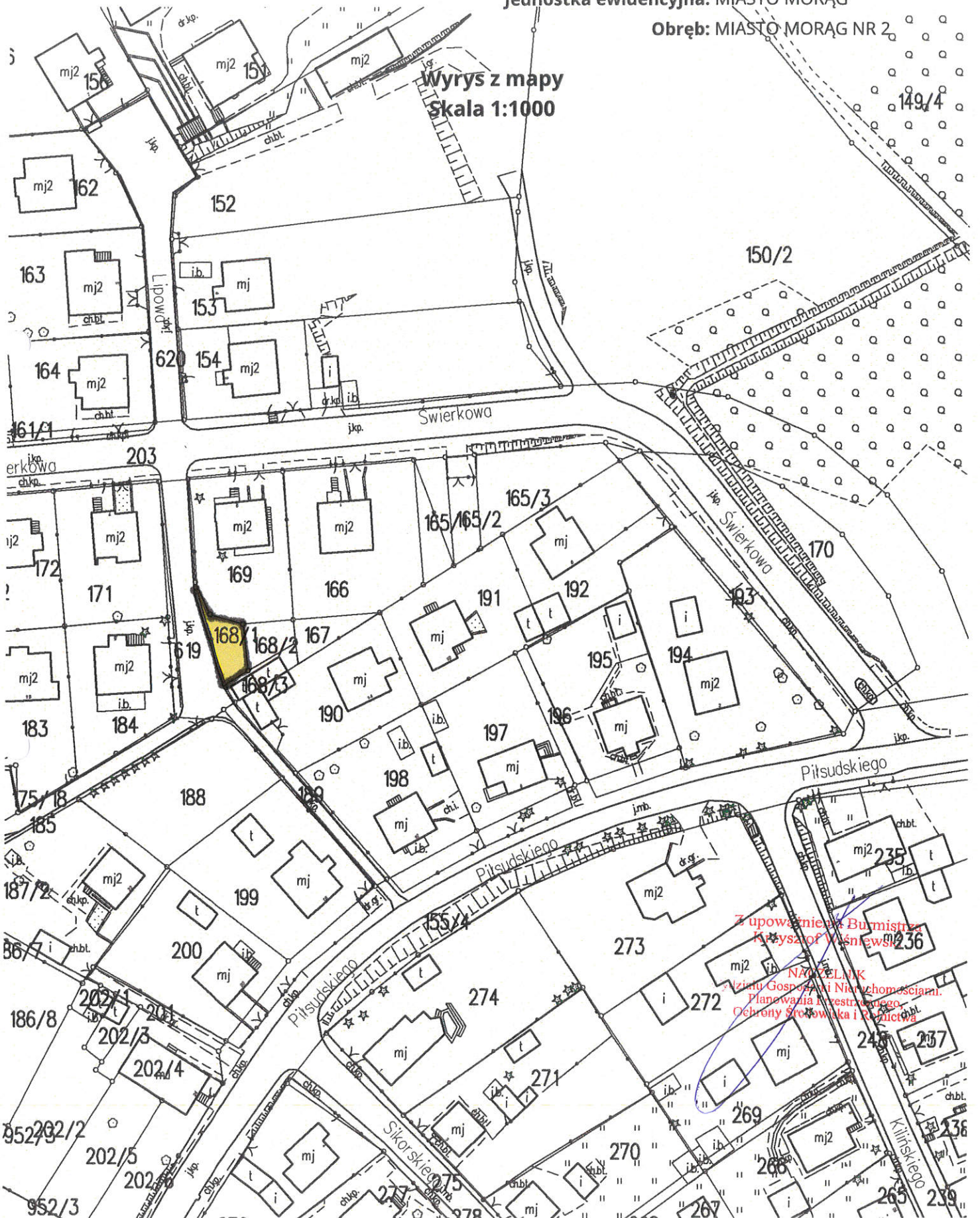
Województwo: warmińsko-mazurskie

Powiat: ostródzki

Jednostka ewidencyjna: MIASTO MORĄG

Obręb: MIASTO MORĄG NR 2

Wyrys z mapy
Skala 1:1000



UCHWAŁA Nr/...../19
Rady Miejskiej w Morągu
z dnia kwietnia 2019 roku

w sprawie: wyrażenia zgody na sprzedaż działki nr 157 położonej w obr. Nr 3 m. Morąg.

Na podstawie art. 18 ust. 2 pkt 9 lit. „a” ustawy z dnia 8 marca 1990 r. o samorządzie gminnym (tekst jedn. Dz. U. z 2019 r. poz. 506) Rada Miejska w Morągu, u c h w a ł a c o n a s t ę p u j e :

§ 1. Wyraża się zgodę na sprzedaż działki gruntu stanowiącej własność Gminy Morąg, oznaczonej w operacie ewidencji gruntów i budynków obrębu Nr 3 m. Morąg numerem 157 o powierzchni 63 m², opisanej w księdze wieczystej nr EL20/00014656/4.

§ 2. Wykonanie uchwały powierza się Burmistrzowi Morąga.

§ 3. Uchwała wchodzi w życie z dniem podjęcia.

Sprawdzono pod względem prawnym
Data: 18.04.2019

[Podpis]
RADCA PRAWNY
Tomasz Szalkowski

UZASADNIENIE

do projektu uchwały Rady Miejskiej w Morągu

o prawie: wyrażenia zgody na sprzedaż działki nr 591/3 położonej w obr. Nr 3 m. Morąg.

Właściciele nieruchomości, oznaczonej w operacie ewidencji gruntów i budynków obrębu Nr 3 m. Morąg numerem działki 155/3 o powierzchni 2527 m², zabudowanej budynkiem mieszkalnym nr 24-26 przy ul. Henryka Sienkiewicza, wystąpili z wnioskiem o kupno działki nr 157, stanowiącej własność Gminy Morąg z przeznaczeniem na poprawienie warunków zagospodarowania posiadanej nieruchomości przyległej.

Zgodnie z miejscowym planem zagospodarowania przestrzennego obszaru m. Morąg, zatwierdzonym uchwałą Nr III/20/14 Rady Miejskiej w Morągu z dnia 30 grudnia 2014 r. w sprawie uchwalenia zmiany miejscowego planu zagospodarowania przestrzennego obszaru m. Morąg, ogłoszoną w Dzienniku Urzędowym Województwa Warmińsko-Mazurskiego P. 701 z dnia 18 lutego 2015 r. działka nr 157 o powierzchni 63 m², poł. w obr. Nr 3 m. Morąg, położona jest na terenie oznaczonym symbolem 45MW – tereny zabudowy mieszkaniowej wielorodzinnej.

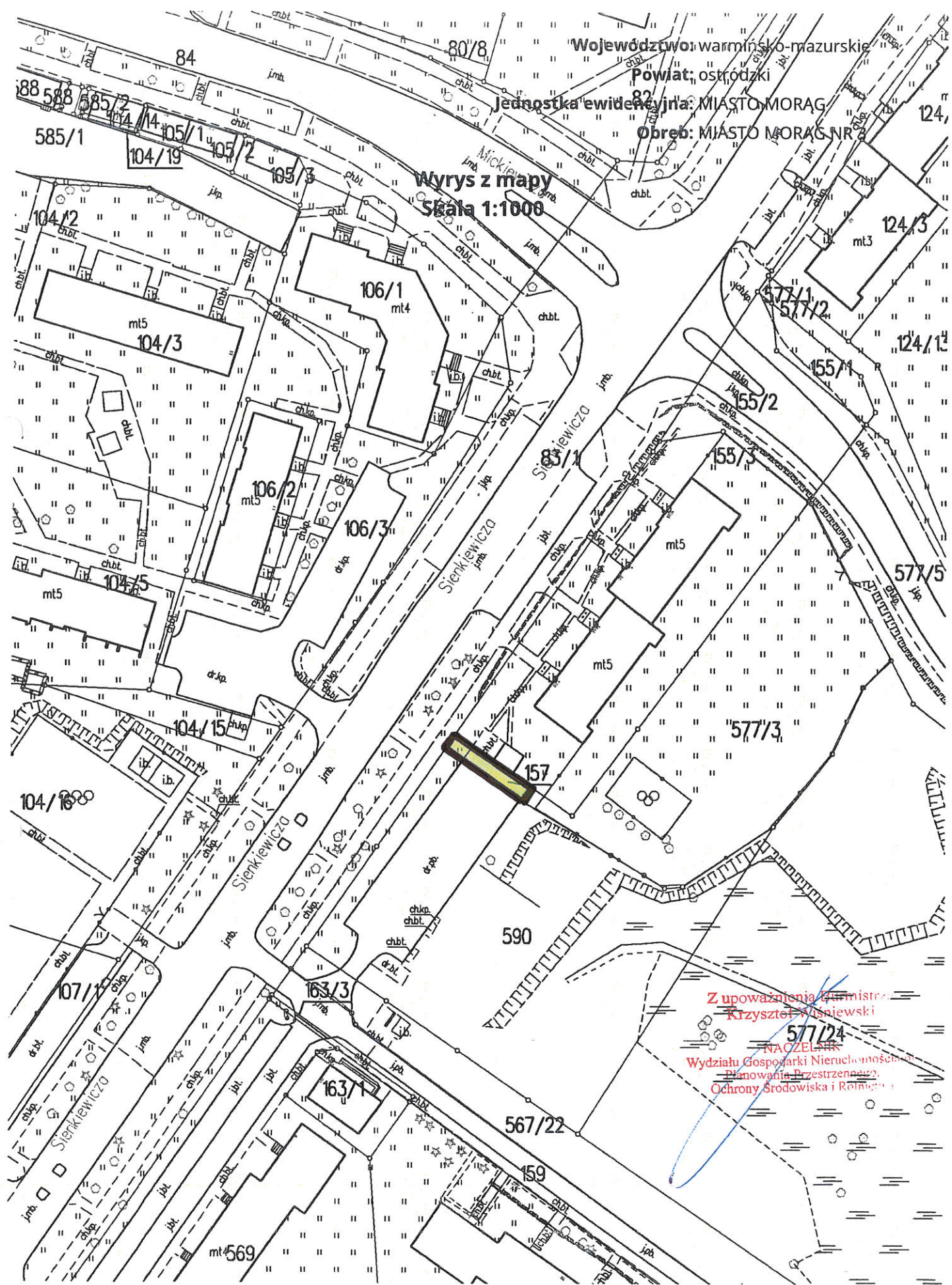
Z uwagi na kształt i powierzchnię działka nr 157 nie może być zagospodarowana jako odrębna nieruchomość, dlatego postanowieniem przeznaczyć ją do sprzedaży w trybie bezprzetargowym na poprawienie warunków zagospodarowania ww. nieruchomości przyległej.

W związku z powyższym przedkładam projekt uchwały pod obrady Rady Miejskiej.

BURMISTRZ
Tadeusz Sobierajski

Województwo: warmińsko-mazurskie
Powiat: ostrodzki
Jednostka ewidencyjna: MIASTO MORĄG
Obreń: MIASTO MORĄG NR 8

Wyrys z mapy
skala 1:1000



Z upoważnienia Burmistrza
Krzysztof Wisniewski
577/24
NACZELNIK
Wydziału Gospodarki Nieruchomościami,
Planowania Przestrzennego,
Ochrony Środowiska i Rolnictwa