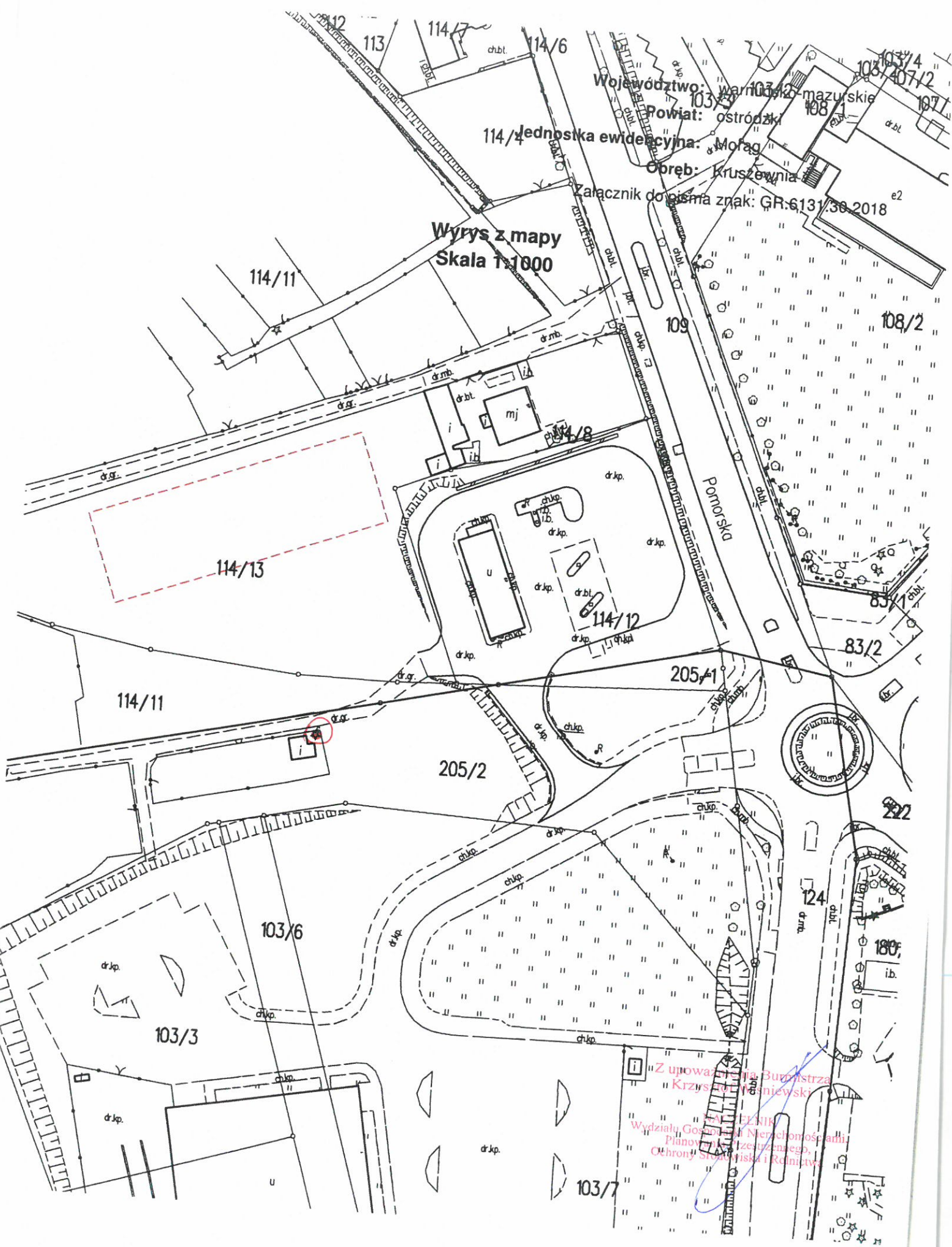


Województwo: woj. mazowieckie
Powiat: ostrodzki
Jednostka ewidencyjna: Mořag
Opóreb: Kruszewnia

Załącznik do pisma znak: GR.6131/36.2018

Wyrys z mapy
Skala 1:1000



7/3

Województwo: warmińsko-mazurskie

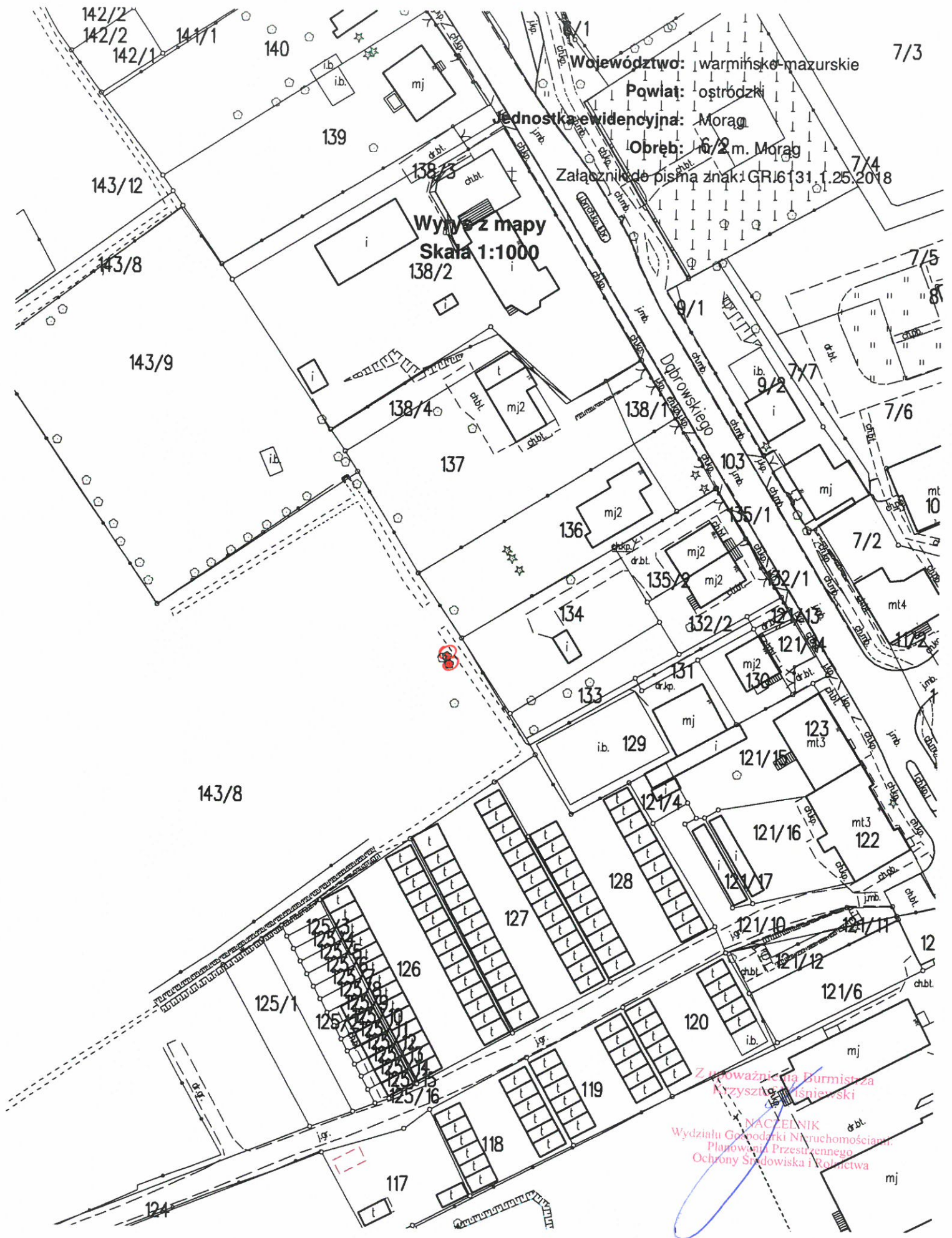
Powiat: ostródzki

Jednostka ewidencyjna: Morąg

Obszar: 6/2 m. Morąg

Załącznik do pisma znak: GR.6131.1.25.2018

Wyciąg z mapy
Skala 1:1000



Z upoważnienia Burmistrza
Miasta Olsztyna

NACZELNIK
Wydziału Gospodarki Nieruchomościami,
Planowania Przestrzennego
Ochrony Środowiska i Rolnictwa

Województwo: warmińsko-mazurskie

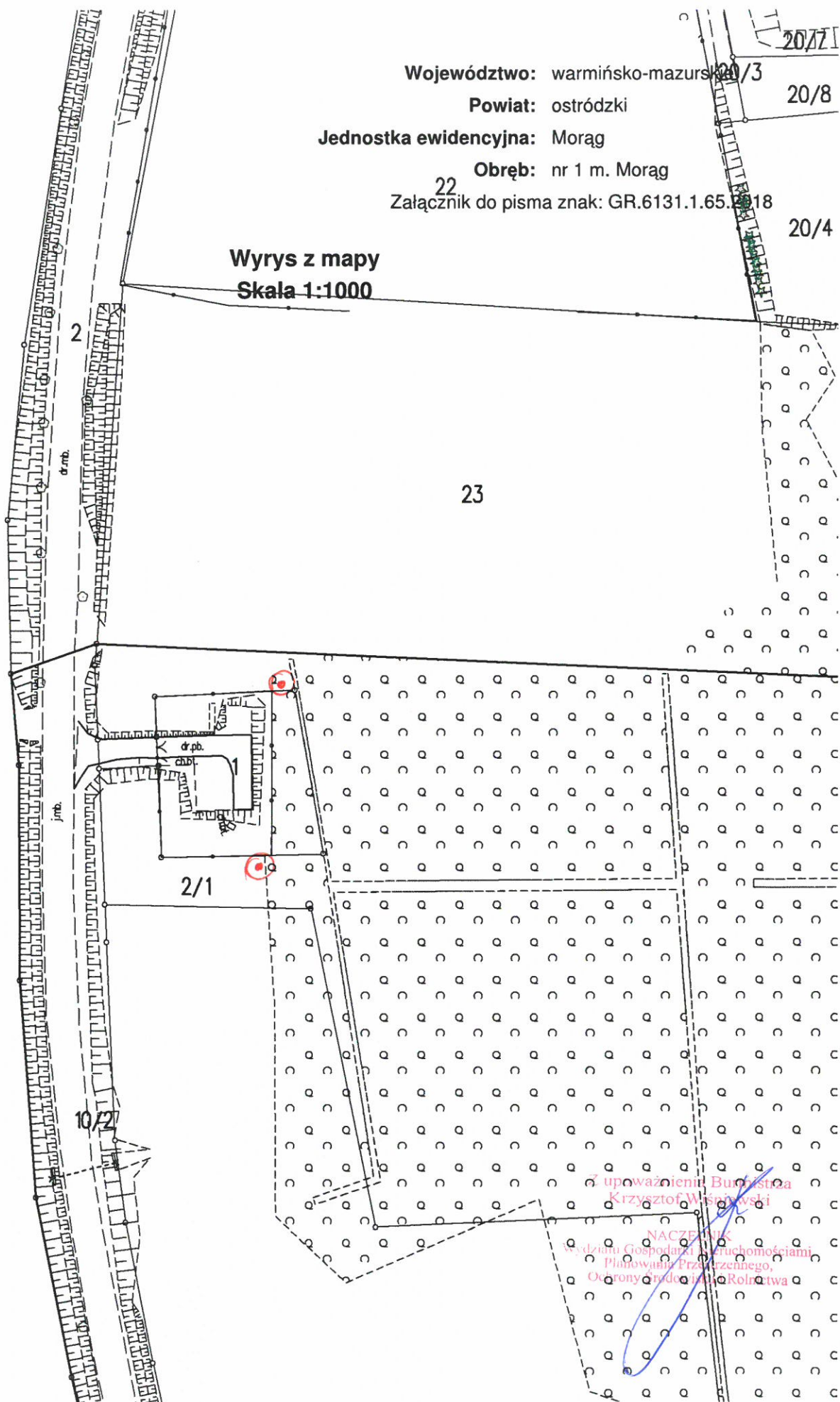
Powiat: ostródzki

Jednostka ewidencyjna: Morąg

Obręb: nr 1 m. Morąg

22 Załącznik do pisma znak: GR.6131.1.65.2018

Wyrys z mapy
Skala 1:1000



1/5

z upoważnienia Burmistrza
Krzysztof Wójcicki

NACZELNIK
Wydziału Gospodarki nieruchomościami,
Planowania Przestrzennego,
Ochrony Środowiska i Rolnictwa