

UCHWAŁA Nr
Rady Miejskiej w Morągu
z dnia 2018 roku

w sprawie: przekazania niektórych składników majątku Gminy Morąg położonych w Żabim Rogu na podwyższenie kapitału zakładowego (aport) Miejskiego Przedsiębiorstwa Zarządzania Nieruchomościami Spółka z o.o. w Morągu.

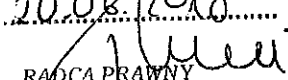
Na podstawie art. 18 ust. 2 pkt. 9 lit. h ustawy z dnia 8 marca 1990 roku o samorządzie gminnym (jedn. tekst Dz. U. z 2018 roku, poz. 994, ze zm.) Rada Miejska w Morągu uchwala co następuje:

§ 1. Wyraża się zgodę na przekazanie celem podwyższenia kapitału zakładowego Miejskiego Przedsiębiorstwa Zarządzania Nieruchomościami Sp. z o.o. w Morągu lokalu niemieszkalnego Nr 16 o pow. 6 m² położonego w budynku Nr 143 w Żabim Rogu wraz z udziałem wynoszącym 11/1000 cz. w działce Nr 443/23 o pow. 0,1239 ha poł. w obrębie Żabi Róg, stanowiącego własność Gminy Morąg o wartości 5.820,00 zł.

§ 2. Wykonanie uchwały powierza się Burmistrzowi Morąga.

§ 3. Uchwała wchodzi w życie z dniem podjęcia.

Sprawdzono pod względem prawnym
dnia: 20.08.2018


RADCA PRAWNY
Tomasz Szatkowski

BURMISTRZ MORĄGA
14-300 Morąg
ul. 11 Listopada 9

UZASADNIENIE
do projektu uchwały Rady Miejskiej w Morągu

w sprawie: przekazania niektórych składników majątku Gminy Morąg położonych w Żabim Rogu na podwyższenie kapitału zakładowego (aport) Miejskiego Przedsiębiorstwa Zarządzania Nieruchomościami Spółka z o.o. w Morągu.

Miejskie Przedsiębiorstwo Zarządzania Nieruchomościami Spółka z o.o. w Morągu wystąpiło z pismem znak: FW/2018 z dnia 29.05.2018 r. o przekazanie lokalu niemieszkalnego Nr 16 położonego w budynku Nr 143 w Żabim Rogu na podwyższenie kapitału zakładowego Spółki.

Przedmiotowy lokal jako pomieszczenie tymczasowe zostanie przydzielony dłużnikowi, który jest eksmitowany a nie przysługuje jemu prawo do lokalu socjalnego lub zamiennego. Przydzielenie tego pomieszczenia pozwoli na sprzedaż przez Spółkę lokalu mieszkalnego, stanowiącego jej własność, który dotychczas zamieszkuje dłużnik.

Z uwagi na powyższe przedkładam projekt uchwały pod obrady najbliższej sesji Rady Miejskiej w Morągu.

BURMISTRZ -
Tadeusz Sobierajski

KOPIA MAPY
OBŘEŽ ŽABI RŮG
SKALA 1:1000



UCHWAŁA Nr
Rady Miejskiej w Morągu
z dnia 2018 roku

**w sprawie: wyrażenia zgody na nabycie w drodze darowizny od Skarbu Państwa nieruchomości, położonej w
obrębie Królewo.**

Na podstawie art. 18 ust. 2 pkt. 9 lit. "a" ustawy z dnia 8 marca 1990 roku o samorządzie gminnym (jedn. tekst Dz.U. z 2018 roku, poz. 994 ze zm.) Rada Miejska w Morągu uchwała co następuje :

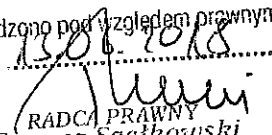
§ 1. Wyraża się zgodę na nabycie w drodze darowizny od Skarbu Państwa nieruchomości, położonej w obrębie Królewo, oznaczonej w ewidencji gruntów jako działka nr 212/1 o pow. 0,1353 ha.

Dla przedmiotowej nieruchomości prowadzona jest przez Zamiejskowy Wydział Ksiąg Wieczystych w Morągu Sądu Rejonowego w Ostródzie księga wieczysta Nr EL2O/0002454/1.

§ 2. Wykonanie uchwały powierza się Burmistrzowi Morąga.

§ 3. Uchwała wchodzi w życie z dniem podjęcia.

Sprawdzono pod względem prawnym
dnia: 13.06.2018


RADCA PRAWNY
Tomasz Szatkowski

UZASADNIENIE

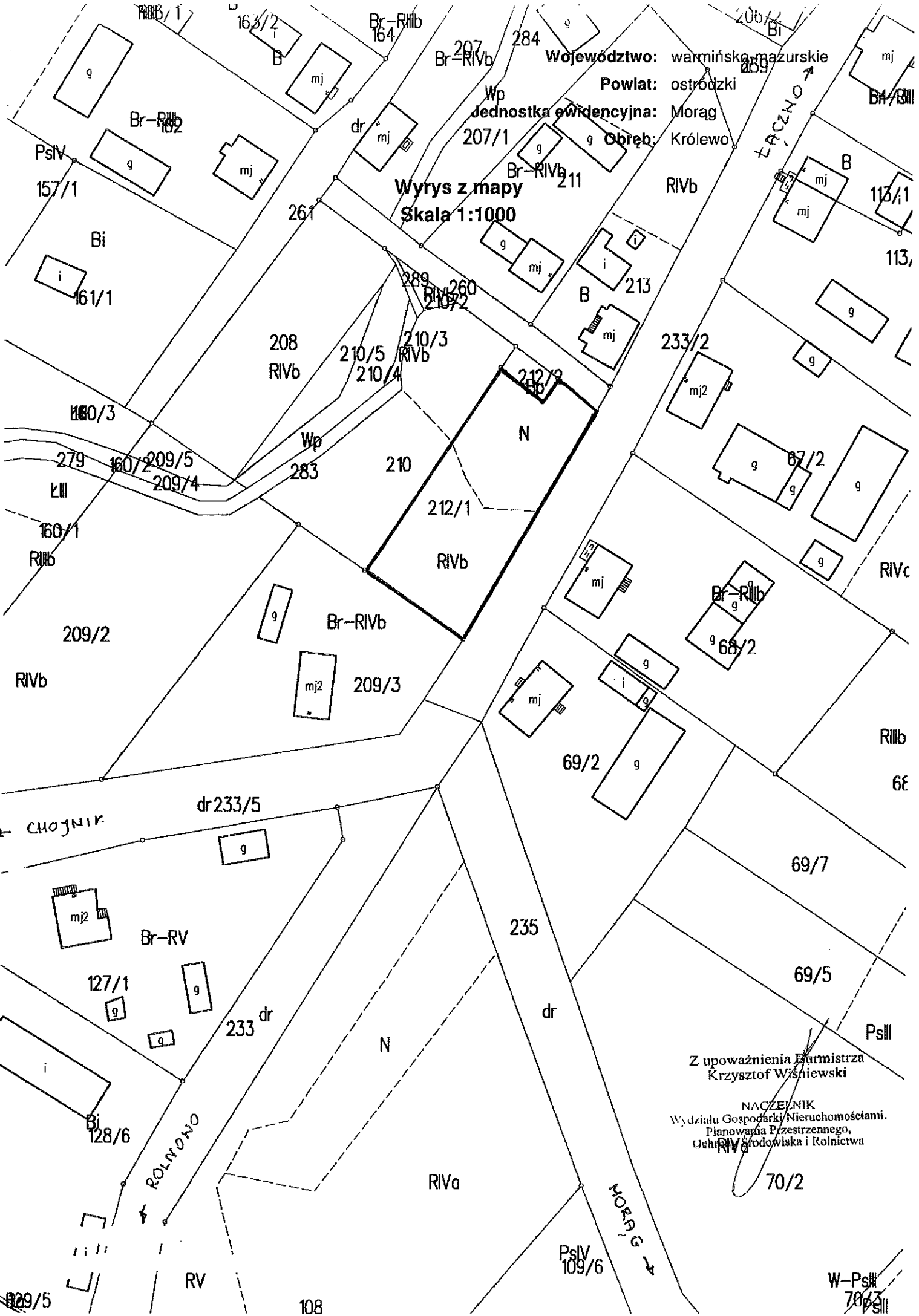
do projektu uchwały Rady Miejskiej w Morągu

w sprawie: wyrażenia zgody na nabycie w drodze darowizny od Skarbu Państwa nieruchomości, położonej w obrębie Królewo.

Wnioskiem znak: GR.6822.1.2018 z dnia 09.03.2018 r. na prośbę Sołtysa Sołectwa Królewo wystąpiłem do Starosty Ostródzkiego o przekazanie w formie darowizny na rzecz Gminy Morąg nieruchomości, położonej w obrębie Królewo, oznaczonej w ewidencji gruntów jako działka nr 212/1 o pow. 0,1353 ha, stanowiącej własność Skarbu Państwa z przeznaczeniem na cele publiczne – plac zabaw dla dzieci. Zarządzeniem Nr 102 z dnia 24.04.2018 r. Wojewoda Warmińsko-Mazurski wyraził zgodę na dokonanie ww. czynności. Proponuję nabycie w drodze darowizny ww. działki na własność Gminy Morąg.

Z uwagi na powyższe projekt uchwały kieruję pod obrady Rady Miejskiej.

BURMISTRZ
Tadeusz Sobierajski



Województwo: warmińska-mazurskie
Powiat: ostrodzki
Jednostka ewidencyjna: Morąg
Obszar: Królewo

Wyrys z mapy
Skala 1:1000

Z upoważnienia Burmistrza
Krzysztof Wiśniewski
NACZELNIK
Wydziału Gospodarki Nieruchomościami,
Planowania Przestrzennego,
Ochrony Środowiska i Rolnictwa

W-PsIII
70/3
PsIII

UCHWAŁA Nr/...../18
Rady Miejskiej w Morągu
z dnia 2018 roku

**w sprawie: wyrażenia zgody na sprzedaż lokalu mieszkalnego nr 1 w budynku mieszkalnym nr 14 przy
ul. Pułaskiego w Morągu.**

Na podstawie art. 18 ust. 2 pkt 9 lit. „a” ustawy z dnia 8 marca 1990 roku o samorządzie gminnym (tekst jedn. Dz. U. z 2018 r. poz. 994, z późn. zm.) Rada Miejska w Morągu, u c h w a ł a c o n a s t ę p u j e :

§ 1. Wyraża się zgodę na sprzedaż lokalu mieszkalnego nr 1 położonego w budynku mieszkalnym nr 14 przy ul. Pułaskiego w Morągu wraz z udziałem 59/1000 cz. w nieruchomości wspólnej, którą stanowią części budynku i urządzeń, które nie służą wyłącznie do użytku właścicieli lokali oraz oddanie w użytkowanie wieczyste do dnia 05 września 2100 roku ułamkowej części gruntu pod budynkiem oznaczonego w ewidencji gruntów i budynków obrębu Nr 3 m. Morąg numerem działki 87 o powierzchni 237 m², opisanego w księdze wieczystej Nr EL2O/00008710/6 prowadzonej przez Zamiejskowy Wydział Ksiąg Wieczystych w Morągu Sądu Rejonowego w Ostródzie.

§ 2. Wykonanie uchwały powierza się Burmistrzowi Morąga.

§ 3. Uchwała wchodzi w życie z dniem podjęcia.

Sprawdzono pod względem prawnym
dnia: 10.09.2018
RAJCA PRAWNY
Tomasz Szalkowski

UZASADNIENIE

do projektu uchwały Rady Miejskiej w Morągu

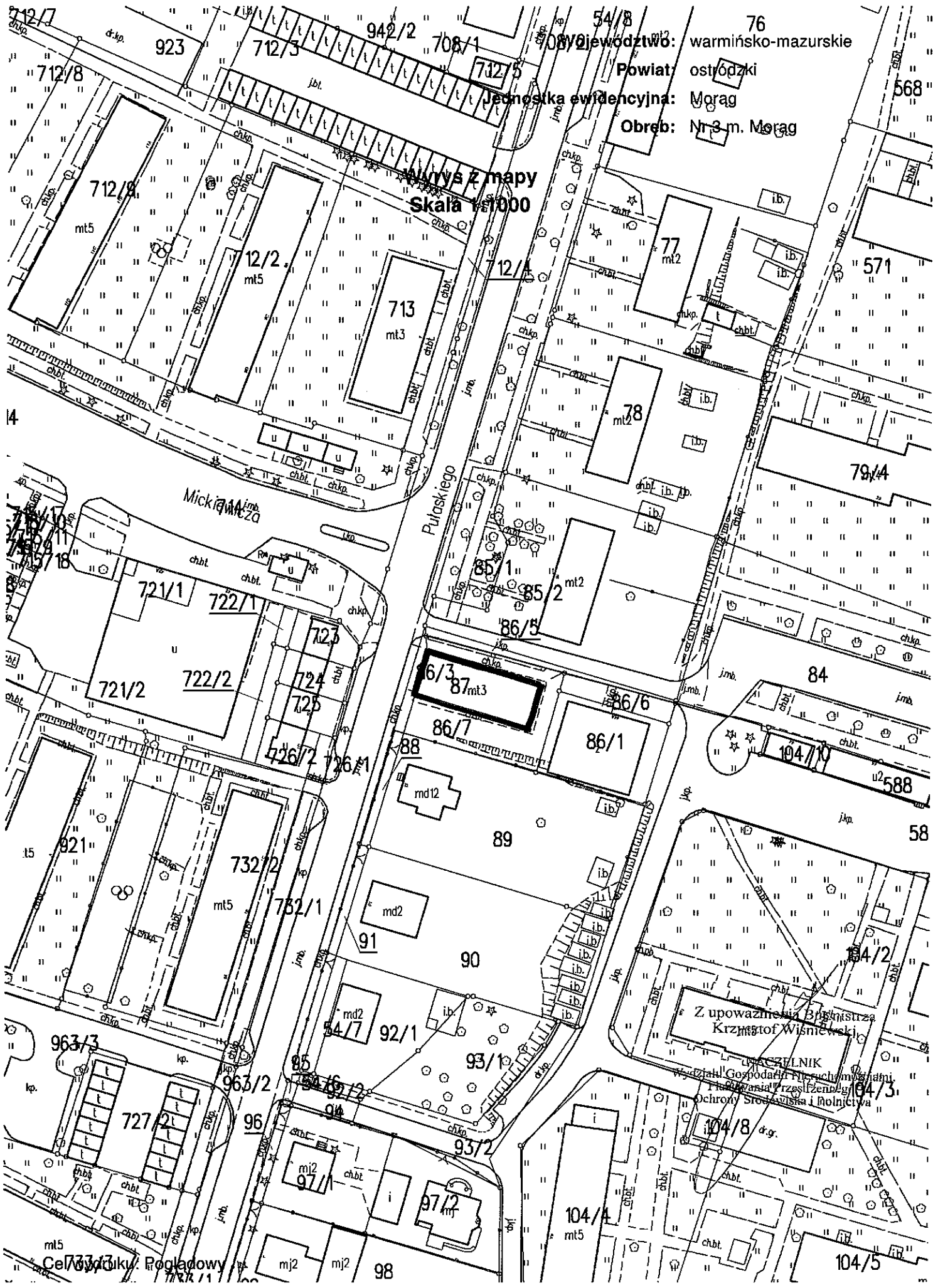
w sprawie: wyrażenia zgody na sprzedaż lokalu mieszkalnego nr 1 w budynku mieszkalnym nr 14 przy ul. Pułaskiego w Morągu.

Lokal mieszkalny nr 1, położony w budynku nr 14 przy ul. Pułaskiego w Morągu, składający się z jednego pokoju, kuchni oraz łazienki i przedpokoju o łącznej powierzchni użytkowej 33,48 m², stanowi własność Gminy Morąg i jest objęty umową najmu znak: KI.7145.7.2016 z dnia 20 kwietnia 2016 roku na czas nieoznaczony. 12 czerwca 2018 roku najemca ww. lokalu wystąpił o jego kupno.

Rada Miejska w Morągu uchwałą Nr XXX/153/02 z dnia 29 kwietnia 2002 r. w sprawie: „wyrażenia zgody na sprzedaż lokali mieszkalnych na terenie miasta Morąg” wyraziła zgodę na sprzedaż lokali mieszkalnych w budynku nr 14 przy ul. Pułaskiego w Morągu. Jednakże, z uwagi na brzmienie § 2 wyżej powołanej uchwały „przez najemców rozumie się osoby, które posiadały umowę najmu w dniu podjęcia uchwały”, sprzedaż lokalu nr 1 na rzecz jego najemcy wymaga dodatkowej zgody Rady Miejskiej.

W związku z powyższym przedkładam projekt uchwały pod obrady Rady Miejskiej.

BURMISTRZ
Tadeusz Sobierajski



Wzrys z mapy
Skala 1:1000

województwo: warmińsko-mazurskie
Powiat: ostrodzki
Jednostka ewidencyjna: Morąg
Obreń: Nr 3 m. Morąg

Mickiewicza

Pułaskiego

Z upoważnienia Burmistrza
Krzysztof Wiśniewski
URZĘDNIK
Wszelkie Gospodarki Przemysłowej
Przeznaczenie i rzeszienie
Ochrony Środowiska i Rolnictwa

Celowy / Pogładowy


UCHWAŁA Nr/...../18
Rady Miejskiej w Morągu
z dnia 2018 roku

w sprawie: wyrażenia zgody na sprzedaż działek nr 65/132–65/137 położonych w obr. Raj.

Na podstawie art. 18 ust. 2 pkt 9 lit. „a” ustawy z dnia 8 marca 1990 roku o samorządzie gminnym (tekst jedn. Dz. U. z 2016 r. poz. 994, z późn. zm.) Rada Miejska w Morągu, u c h w a ł a c o n a s t ę p u j e :

- § 1. Wyraża się zgodę na sprzedaż nieruchomości stanowiących własność Gminy Morąg, oznaczonych w operacie ewidencji gruntów i budynków obrębu Raj jako:
- 1) działka nr 65/132 o powierzchni 515 m²,
 - 2) działka nr 65/133 o powierzchni 560 m²,
 - 3) działka nr 65/134 o powierzchni 560 m²,
 - 4) działka nr 65/135 o powierzchni 560 m²,
 - 5) działka nr 65/136 o powierzchni 560 m²,
 - 6) działka nr 65/137 o powierzchni 560 m²,
- opisanych w księdze wieczystej nr EL2O/00024249/1, z podstawowym przeznaczeniem pod ogrody działkowe.
- § 2. Wykonanie uchwały powierza się Burmistrzowi Morąga.
- § 3. Uchwała wchodzi w życie z dniem podjęcia.

Sprawdzono pod względem prawnym:
dnia: 20.06.2018


RADCA PRAWNY
Tomasz Szatkowski

UZASADNIENIE

do projektu uchwały Rady Miejskiej w Morągu

w sprawie: wyrażenia zgody na sprzedaż działek nr 65/132-65/137 położonych w obr. Raj.

Działki nr 65/132 o powierzchni 515 m², 65/133 o powierzchni 560 m², 65/134 o powierzchni 560 m², 65/135 o powierzchni 560 m², 65/136 o powierzchni 560 m² i 65/137 o powierzchni 560 m², położone w obr. Raj, stanowią własność Gminy Morąg i zgodnie z miejscowym planem zagospodarowania przestrzennego obszaru m. Morąg, zatwierdzonym uchwałą Nr III/20/14 Rady Miejskiej w Morągu z dnia 30 grudnia 2014 r. w sprawie uchwalenia zmiany miejscowego planu zagospodarowania przestrzennego obszaru m. Morąg, ogłoszoną w Dzienniku Urzędowym Województwa Warmińsko-Mazurskiego poz. 701 z dnia 18 lutego 2015 r. położone są na terenie oznaczonym symbolem „ZZD” – tereny ogrodów działkowych.

W związku z zainteresowaniem nabyciem ww. działek, w celu ich trwałego rozdysponowania i właściwego zagospodarowania i postanowiłem przeznaczyć je do sprzedaży na zasadach ogólnych, tj. w drodze przetargów ustnych nieograniczonych.

W związku z powyższym przedkładam niniejszy projekt uchwały pod obrady Rady Miejskiej.


BURMISTRZ
Tadeusz Sobierajski

UCHWAŁA Nr/...../18
Rady Miejskiej w Morągu
z dnia 2018 roku

w sprawie: wyrażenia zgody na sprzedaż działki nr 303 położonej w obr. Bramka.


Na podstawie art. 18 ust. 2 pkt 9 lit. „a” ustawy z dnia 8 marca 1990 roku o samorządzie gminnym (tekst jedn. Dz. U. z 2018 r. poz. 994, z późn. zm.) Rada Miejska w Morągu, u c h w a ł a c o n a s t ę p u j e :

§ 1. Wyraża się zgodę na sprzedaż działki gruntu stanowiącej własność Gminy Morąg, oznaczonej w operacie ewidencji gruntów i budynków obrębu Bramka numerem 303 o powierzchni 300 m², opisanej w księdze wieczystej nr EL2O/00029400/3.

§ 2. Wykonanie uchwały powierza się Burmistrzowi Morąga.

§ 3. Uchwała wchodzi w życie z dniem podjęcia.

Sprawdzono pod względem prawnym
dnia: 20.06.2018


RADCA PRAWNY
Tomasz Szatkowski

UZASADNIENIE

do projektu uchwały Rady Miejskiej w Morągu

w sprawie: wyrażenia zgody na sprzedaż działki nr 303, położonej w obr. Bramka.

Działka nr 303 o pow. 0,0300 ha, położona w obrębie Bramka, stanowi własność Gminy Morąg. Działka stanowi drogę wewnętrzną, śródpolną i jest zbędna jako droga do powszechnego użytkowania.

Wniosek o kupno nieruchomości złożył właściciel przyległej nieruchomości rolnej, oznaczonej w operacie ewidencji gruntów i budynków obr. Bramka numerem działki 304 o pow. 1,1400 ha.

Działka nr 303 ze względu na kształt i powierzchnię nie może być zagospodarowana jako samodzielna nieruchomość. Z uwagi na zainteresowanie nabyciem przez właściciela nieruchomości sąsiedniej oraz potrzebę trwałego zagospodarowania działki, proponuję przeznaczyć ją do sprzedaży. Sprzedaż nastąpi w drodze przetargu ustnego ograniczonego do właścicieli nieruchomości przyległych, ponieważ nieruchomość może poprawić warunki zagospodarowania trzech nieruchomości.

W związku z powyższym przedkładam projekt uchwały pod obrady Rady Miejskiej.

BURMISTRZ
Tadeusz Sobierajski

UCHWAŁA Nr/...../18
Rady Miejskiej w Morągu
z dnia 2018 roku


w sprawie: wyrażenia zgody na sprzedaż działki gruntu nr 191/37 położonej w obr. Nr 1 m. Morąg.

Na podstawie art. 18 ust. 2 pkt 9 lit. „a” ustawy z dnia 8 marca 1990 roku o samorządzie gminnym (tekst jedn. Dz. U. z 2018 r. poz. 994, z późn. zm.) w związku z art. 37 ust. 2 pkt 6 ustawy z dnia 21 sierpnia 1997 r. o gospodarce nieruchomościami (tekst jedn. Dz. U. z 2018 r. poz. 121, z późn. zm.) Rada Miejska w Morągu, uchwała co następuje:

§ 1. Wyraża się zgodę na sprzedaż nieruchomości gruntowej stanowiącej własność Gminy Morąg, oznaczonej w operacie ewidencji gruntów i budynków obrębu Nr 1 m. Morąg jako działka numer 191/37 o powierzchni 531 m², opisanej w księdze wieczystej nr EL2O/00012961/1, z przeznaczeniem na poprawienie warunków zagospodarowania nieruchomości przyległej, oznaczonej w operacie ewidencji gruntów i budynków obrębu Nr 1 m. Morąg numerami działek 191/22 o pow. 0,2448 m² i 191/28 o pow. 0,0579 m², opisanej w księdze wieczystej nr KW EL2O/00027890/0.

§ 2. Wykonanie uchwały powierza się Burmistrzowi Morąga.

§ 3. Uchwała wchodzi w życie z dniem podjęcia.

Sprawdzono pod względem prawnym
dnia: 20.04.2018

BADCZA PRAWNY
Tomasz Szatkowski

UZASADNIENIE

do projektu uchwały Rady Miejskiej w Morągu

w sprawie: wyrażenia zgody na sprzedaż działki gruntu nr 191/37 położonej w obr. Nr 1 m. Morąg.

Właściciele nieruchomości, oznaczonej w operacie ewidencji gruntów i budynków obrębu Nr 1 m. Morąg numerami działek 191/22 i 191/27 o łącznej pow. 0,3027 m², zabudowanej budynkami użytkowymi nr 37 i 41 przy ul. Żeromskiego, wystąpił z wnioskiem o kupno części działki nr 191/20 (po podziale 191/37), stanowiącej własność Gminy Morąg z przeznaczeniem na poprawienie warunków zagospodarowania posiadanej nieruchomości przyległej.

Zgodnie z miejscowym planem zagospodarowania przestrzennego obszaru m. Morąg, zatwierdzonym uchwałą Nr III/20/14 Rady Miejskiej w Morągu z dnia 30 grudnia 2014 r. w sprawie uchwalenia zmiany miejscowego planu zagospodarowania przestrzennego obszaru m. Morąg, ogłoszoną w Dzienniku Urzędowym Województwa Warmińsko-Mazurskiego poz. 701 z dnia 18 lutego 2015 r. działka nr 191/37, poł. w obr. Nr 1 m. Morąg, położona jest na terenie oznaczonym symbolem 9UR - tereny usług rzemiosła.

Z uwagi na powyższe oraz fakt, że działka nr 191/37 ze względu na kształt i powierzchnię nie stanowi samodzielnej działki budowlanej i nie może być zagospodarowana jako odrębna nieruchomość, postanowiłem przeznaczyć ją do sprzedaży w trybie bezprzetargowym na poprawienie warunków zagospodarowania ww. nieruchomości przyległej.

W związku z powyższym przedkładam projekt uchwały pod obrady Rady Miejskiej.

BURMISTRZ
Tadeusz Sobierajski

UCHWAŁA Nr/...../18
Rady Miejskiej w Morągu
z dnia 2018 roku

w sprawie: wyrażenia zgody na sprzedaż działki nr 501/11 położonej w obr. Nr 2 m. Morąg.

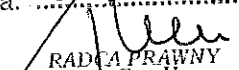
Na podstawie art. 18 ust. 2 pkt. 9 lit. „a” ustawy z dnia 8 marca 1990 roku o samorządzie gminnym (tekst jedn. Dz. U. z 2018 r. poz. 994, z późn. zm.) Rada Miejska w Morągu, u c h w a ł a c o n a s t ę p u j e :

§ 1. Wyraża się zgodę na sprzedaż działki gruntu stanowiącej własność Gminy Morąg, oznaczonej w operacie ewidencji gruntów i budynków obrębu Nr 2 m. Morąg numerem 501/11 o powierzchni 272 m², opisanej w księdze wieczystej nr EL2O/00012982/4.

§ 2. Wykonanie uchwały powierza się Burmistrzowi Morąga.

§ 3. Uchwała wchodzi w życie z dniem podjęcia.

Sprawdzono pod względem prawnym
dnia: 2018.06.20


RADCA PRAWNY
Tomasz Szalkowski

UZASADNIENIE

do projektu uchwały Rady Miejskiej w Morągu

w sprawie: wyrażenia zgody na sprzedaż działki nr 501/11, położonej w obr. Nr 2 m. Morąg.

Nieruchomość niezabudowana położona w Morągu przy ul. Łąkowej, oznaczona w operacie ewidencji gruntów i budynków obrębem Nr 2 m. Morąg numerem działki 501/11 o pow. 272 m², stanowi własność Gminy Morąg.

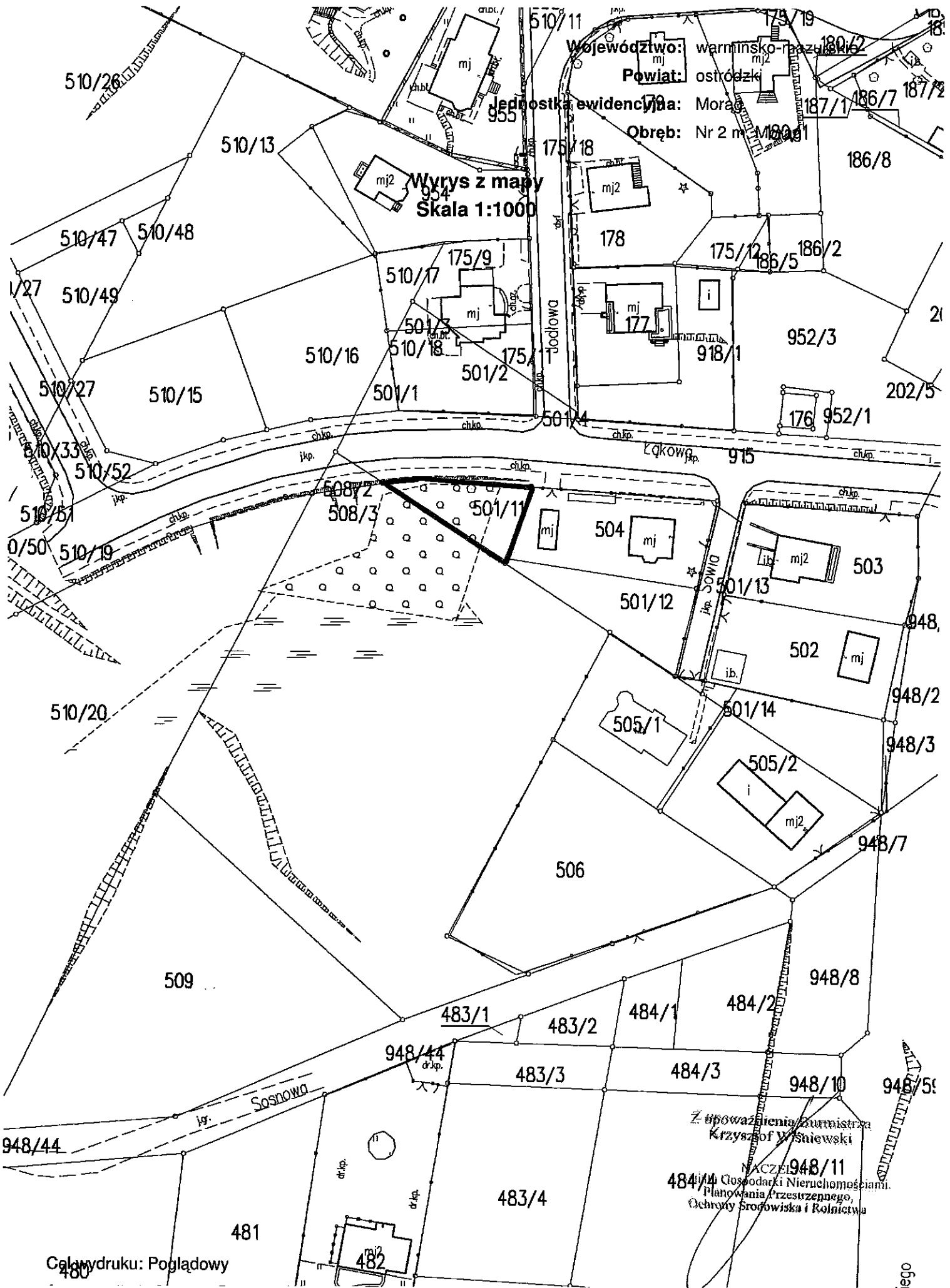
Zgodnie z miejscowym planem zagospodarowania przestrzennego obszaru m. Morąg, zatwierdzonym uchwałą Nr III/20/14 Rady Miejskiej w Morągu z dnia 30 grudnia 2014 r. w sprawie uchwalenia zmiany miejscowego planu zagospodarowania przestrzennego obszaru m. Morąg, ogłoszoną w Dzienniku Urzędowym Województwa Warmińsko-Mazurskiego poz. 701 z dnia 18 lutego 2015 r. położona jest na terenie zielenie nieurządzonej, oznaczonym symbolem „6ZN”.

Działka nr 501/11 ze względu na powierzchnię nie może być zagospodarowana jako samodzielna nieruchomość. Z uwagi na zainteresowanie nabyciem przez właściciela nieruchomości sąsiedniej oraz potrzebą trwałego zagospodarowania działki, proponuję przeznaczyć ją do sprzedaży. Sprzedaż nastąpi w drodze przetargu ustnego ograniczonego do właścicieli nieruchomości przyległych, ponieważ nieruchomość może poprawić warunki zagospodarowania dwóch nieruchomości.

W związku z powyższym przedkładam projekt uchwały pod obrady Rady Miejskiej.

BURMISTRZ

Tadeusz Sobierajski



Województwo: warmińsko-mazurskie
 Powiat: ostrodzki
 Jednostka ewidencyjna: Morąg
 Obręb: Nr 2 m. 180/1

Wyrys z mapy
Skala 1:1000

Z upoważnienia Burmistrza
 Krzysztof W. Śniewski
 NACZELNIK
 GOSPODARSTWA NIEMUCHOŚCIAMI
 PLANOWANIA PRZESTRZENNEGO,
 OCHRONY ŚRODOWISKA I ROLNICTWA

Cały wydruku: Poglądowy

iego

UCHWAŁA Nr/...../18
Rady Miejskiej w Morągu
z dnia 2018 roku

w sprawie: wyrażenia zgody na sprzedaż działki gruntu nr 540/1 położonej w obr. Nr 2 m. Morąg.

Na podstawie art. 18 ust. 2 pkt 9 lit. „a” ustawy z dnia 8 marca 1990 roku o samorządzie gminnym (tekst jedn. Dz. U. z 2018 r. poz. 994, z późn. zm.) w związku z art. 37 ust. 2 pkt 6 ustawy z dnia 21 sierpnia 1997 r. o gospodarce nieruchomościami (tekst jedn. Dz. U. z 2018 r. poz. 121, z późn. zm.) Rada Miejska w Morągu, uchwala co następuje:

- § 1. Wyraża się zgodę na sprzedaż nieruchomości gruntowej stanowiącej własność Gminy Morąg, oznaczonej w operacie ewidencji gruntów i budynków obrębu Nr 2 m. Morąg jako działka numer 540/1 o powierzchni 225 m², opisanej w księdze wieczystej nr EL2O/00014440/7, z przeznaczeniem na poprawienie warunków zagospodarowania nieruchomości przyległej, oznaczonej w operacie ewidencji gruntów i budynków obrębu Nr m. Morąg numerami działek 538 o pow. 730 m², opisanej w księdze wieczystej nr KW EL2O/00008721/6.
- § 2. Wykonanie uchwały powierza się Burmistrzowi Morąga.
- § 3. Uchwała wchodzi w życie z dniem podjęcia.

Sprawdzono pod względem prawnym
dnia: 20.06.2018

BADCA PRAWNY
Tomasz Szalkowski

UZASADNIENIE

do projektu uchwały Rady Miejskiej w Morągu

w sprawie: wyrażenia zgody na sprzedaż działki gruntu nr 540/1 położonej w obr. Nr 2 m. Morąg.

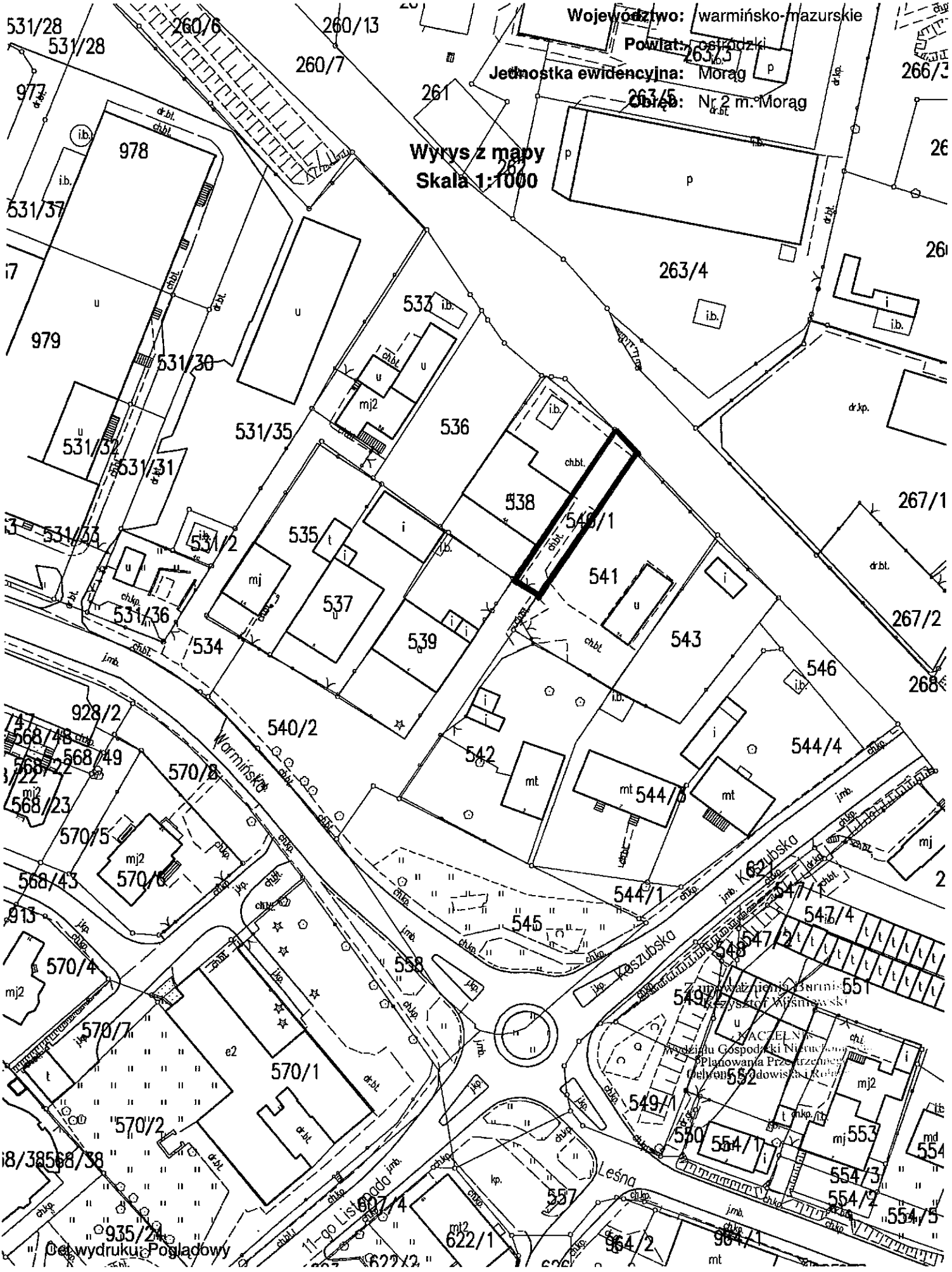
Właściciel nieruchomości, oznaczonej w operacie ewidencji gruntów i budynków obrębu Nr 2 m. Morąg numerem działki 538 o pow. 730 m², zabudowanej budynkiem usługowym nr 4A przy ul. Warmińskiej, wystąpił z wnioskiem o kupno części działki nr 540 (po podziale 540/1), stanowiącej własność Gminy Morąg z przeznaczeniem na poprawienie warunków zagospodarowania posiadanej nieruchomości przyległej.

Zgodnie z miejscowym planem zagospodarowania przestrzennego obszaru m. Morąg, zatwierdzonym uchwałą Nr III/20/14 Rady Miejskiej w Morągu z dnia 30 grudnia 2014 r. w sprawie uchwalenia zmiany miejscowego planu zagospodarowania przestrzennego obszaru m. Morąg, ogłoszoną w Dzienniku Urzędowym Województwa Warmińsko-Mazurskiego poz. 701 z dnia 18 lutego 2015 r. działka nr 540/1, poł. w obr. Nr 2 m. Morąg, położona jest na terenie oznaczonym symbolem KPK – tereny publicznych ciągów pieszo-jezdných.

Z uwagi na kształt i usytuowanie działki nr 540/1 nie może być zagospodarowana jako odrębna nieruchomość i jest zbędna dla potrzeb Gminy Morąg, dlatego postanowiłem przeznaczyć ją do sprzedaży w trybie bezprzetargowym na poprawienie warunków zagospodarowania nieruchomości przyległej.

W związku z powyższym przedkładam projekt uchwały pod obrady Rady Miejskiej.

BURMISTRZ
Tadeusz Sobierajski



Wrys z mapy
Skala 1:1000

Województwo: warmińsko-mazurskie
Powiat: ostrowski
Jednostka ewidencyjna: Morąg
Obwód: Nr 2 m. Morąg

UCHWAŁA Nr/...../18
Rady Miejskiej w Morągu
z dnia 2018 roku

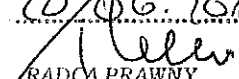
w sprawie: wyrażenia zgody na sprzedaż działki nr 948/19 położonej w obr. Nr 2 m. Morąg.

Na podstawie art. 18 ust. 2 pkt 9 lit. „a” ustawy z dnia 8 marca 1990 r. o samorządzie gminnym (tekst jedn. Dz. U. z 2018 r. poz. 994, z późn. zm.) w związku z art. 37 ust. 2 pkt 6 ustawy z dnia 21 sierpnia 1997 r. o gospodarce nieruchomościami (tekst jedn. Dz. U. z 2018 r. poz. 121, z późn. zm.) Rada Miejska w Morągu, uchwala co następuje:

§ 1. Wyraża się zgodę na sprzedaż działki gruntu stanowiącej własność Gminy Morąg, oznaczonej w operacie ewidencji gruntów i budynków obrębu Nr 2 m. Morąg numerem 948/19 o powierzchni 730 m², opisanej w księdze wieczystej nr EL2O/00012982/4, z przeznaczeniem na poprawienie warunków zagospodarowania nieruchomości przyległej, zabudowanej budynkiem mieszkalnym nr 4 przy ul. Wroniej, oznaczonej w operacie ewidencji gruntów i budynków obrębu Nr 2 m. Morąg numerem działki 475 o pow. 5091 m², opisanej w księdze wieczystej nr EL2O/00003504/4.

§ 2. Wykonanie uchwały powierza się Burmistrzowi Morąga.

§ 3. Uchwała wchodzi w życie z dniem podjęcia.

Sprawdzono pod względem prawnym
dnia: 20.06.2018.

RADCA PRAWNY
Tomasz Szatkowski

UZASADNIENIE

do projektu uchwały Rady Miejskiej w Morągu

w sprawie: wyrażenia zgody na sprzedaż działki nr 948/19 położonej w obr. Nr 2 m. Morąg.

W dniu 08.06.2018 r. właściciele nieruchomości, oznaczonej w operacie ewidencji gruntów i budynków obrębem Nr 2 m. Morąg numerem działki 475 o pow. 5091 m², wystąpili z wnioskiem o kupno działki nr 948/19 o pow. ok. 730 m², stanowiącej własność Gminy Morąg, z przeznaczeniem na poprawienie warunków zagospodarowania posiadanej nieruchomości przyległej.

Zgodnie z miejscowym planem zagospodarowania przestrzennego obszaru m. Morąg, zatwierdzonym uchwałą Nr III/20/14 Rady Miejskiej w Morągu z dnia 30 grudnia 2014 r. w sprawie uchwalenia zmiany miejscowego planu zagospodarowania przestrzennego obszaru m. Morąg, ogłoszoną w Dzienniku Urzędowym Województwa Warmińsko-Mazurskiego poz. 701 z dnia 18 lutego 2015 r. działka nr 948/19, poł. w obr. Nr 2 m. Morąg, położona jest na terenie mieszkaniowym, oznaczonym symbolem „48MN” – z podstawowym przeznaczeniem pod zabudowę mieszkaniową jednorodzinną i łącznie z częścią działki nabywcy stanowi część jednej samodzielnej działki budowlanej.

Z uwagi na powyższe, postanowiłem przeznaczyć przedmiotową nieruchomość do sprzedaży w trybie bezprzetargowym na poprawienie warunków zagospodarowania ww. nieruchomości przyległej.

W związku z powyższym przedkładam projekt uchwały pod obrady Rady Miejskiej.

BURMISTRZ
Tadeusz Sobierajski

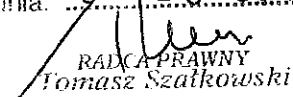
UCHWAŁA Nr/...../18
Rady Miejskiej w Morągu
z dnia 2018 roku

w sprawie: wyrażenia zgody na sprzedaż działki gruntu nr 80/3 położonej w obr. Nr 3 m. Morąg.

Na podstawie art. 18 ust. 2 pkt 9 lit. „a” ustawy z dnia 8 marca 1990 roku o samorządzie gminnym (tekst jedn. Dz. U. z 2018 r. poz. 994, z późn. zm.) w związku z art. 37 ust. 2 pkt 6 ustawy z dnia 21 sierpnia 1997 r. o gospodarce nieruchomościami (tekst jedn. Dz. U. z 2018 r. poz. 121, z późn. zm.) Rada Miejska w Morągu, uchwała co następuje:

- § 1. Wyraża się zgodę na sprzedaż nieruchomości gruntowej stanowiącej własność Gminy Morąg, oznaczonej w operacie ewidencji gruntów i budynków obrębu Nr 3 m. Morąg jako działka numer 80/3 o powierzchni 79 m², opisanej w księdze wieczystej nr EL2O/00021494/2, z przeznaczeniem na poprawienie warunków zagospodarowania nieruchomości przyległej, oznaczonej w operacie ewidencji gruntów i budynków obrębu Nr 3 m. Morąg numerem działki 80/4 o pow. 611 m², opisanej w księdze wieczystej nr KW EL2O/00021857/5.
- § 2. Wykonanie uchwały powierza się Burmistrzowi Morąga.
- § 3. Uchwała wchodzi w życie z dniem podjęcia.

Sprawdzono pod względem prawnym
dnia: 20/06/2018


RADCA PRAWNY
Tomasz Szatkowski

UZASADNIENIE

do projektu uchwały Rady Miejskiej w Morągu

w sprawie: wyrażenia zgody na sprzedaż działki gruntu nr 80/3 położonej w obr. Nr 3 m. Morąg.

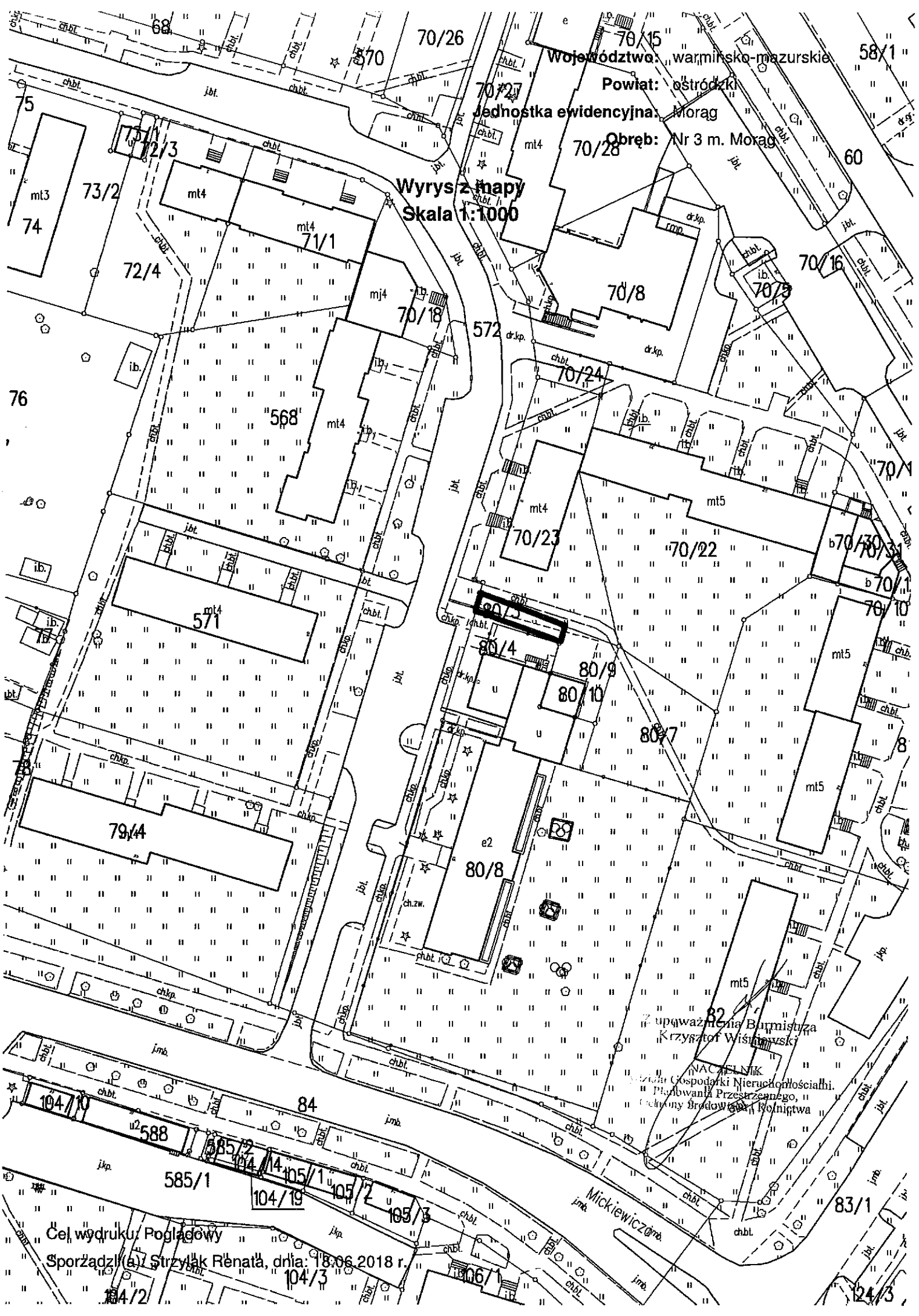
Właściciel nieruchomości, oznaczonej w operacie ewidencji gruntów i budynków obrębu Nr 3 m. Morąg numerem działki 80/4 o pow. 611 m², zabudowanej budynkiem handlowym nr 13 przy ul. Armii Krajowej, wystąpił z wnioskiem o kupno działki nr 80/4, stanowiącej własność Gminy Morąg z przeznaczeniem na poprawienie warunków zagospodarowania posiadanej nieruchomości przyległej.

Zgodnie z miejscowym planem zagospodarowania przestrzennego obszaru m. Morąg, zatwierdzonym uchwałą Nr III/20/14 Rady Miejskiej w Morągu z dnia 30 grudnia 2014 r. w sprawie uchwalenia zmiany miejscowego planu zagospodarowania przestrzennego obszaru m. Morąg, ogłoszoną w Dzienniku Urzędowym Województwa Warmińsko-Mazurskiego poz. 701 z dnia 18 lutego 2015 r. działka nr 80/3 o pow. 611 m², poł. w obr. Nr 3 m. Morąg, położona jest na terenie oznaczonym symbolem 21U – tereny zabudowy usługowej.

Z uwagi na kształt i powierzchnię działka nr 80/3 nie może być zagospodarowana jako odrębna nieruchomość, dlatego postanowiłem przeznaczyć ją do sprzedaży w trybie bezprzetargowym na poprawienie warunków zagospodarowania nieruchomości przyległej.

W związku z powyższym przedkładam projekt uchwały pod obrady Rady Miejskiej.

BURMISTRZ/
Tadeusz Sobierajski



Województwo: warmińsko-mazurskie
 Powiat: ostródzki
 Jednostka ewidencyjna: Morąg
 Obszar: Nr 3 m. Morąg

Wyrzys z mapy
Skala 1:1000

upoważnienia Burmistrza
 Krzysztof Wiśniewski
 NACZELNIK
 Urzędu Gospodarki Nieruchomości
 w Płocku w ramach Przeszerebnego,
 "Cechy w Brdowie" Rolnictwa

Cel wydruku: Poglądowy
 Sporządził(a): Strzyżak Renata, dnia: 18.06.2018 r.

UCHWAŁA Nr/...../18
Rady Miejskiej w Morągu
z dnia 2018 roku


w sprawie: wyrażenia zgody na sprzedaż działki nr 716/8 położonej w obr. Kretowiny.

Na podstawie art. 18 ust. 2 pkt 9 lit. „a” ustawy z dnia 8 marca 1990 r. o samorządzie gminnym (tekst jedn. Dz. U. z 2018 r. poz. 994, późn. zm.) w związku z art. 37 ust. 2 pkt 6 ustawy z dnia 21 sierpnia 1997 r. o gospodarce nieruchomościami (tekst jedn. Dz. U. z 2018 r. poz. 121, z późn. zm.) Rada Miejska w Morągu, uchwała co następuje:

§ 1. Wyraża się zgodę na sprzedaż działki gruntu stanowiącej własność Gminy Morąg, oznaczonej w operacie ewidencji gruntów i budynków obrębu Kretowiny numerem działki 716/8 o powierzchni 13 m², dla której Zamiejscowy Wydział Ksiąg Wieczystych w Morągu Sądu Rejonowego w Ostródzie prowadzi księgę wieczystą nr EL2O/00013097/0, z przeznaczeniem na poprawienie warunków zagospodarowania nieruchomości przyległej, zabudowanej budynkiem usługowym, oznaczonej w operacie ewidencji gruntów i budynków obrębu Kretowiny numerami działek 214/1 o pow. 1762 m² i 715/21 o pow. 566 m², opisanej w księdze wieczystej nr EL2O/00022138/6.

§ 2. Wykonanie uchwały powierza się Burmistrzowi Morąga.

§ 3. Uchwała wchodzi w życie z dniem podjęcia.

Sprawdzono pod względem prawnym
dnia: 20/06/2018

RADCA PRAWNY
Tomasz Szalkowski

UZASADNIENIE

do projektu uchwały Rady Miejskiej w Morągu

w sprawie: wyrażenia zgody na sprzedaż działki nr 716/8 położonej w obr. Kretowiny.

Nieruchomość, oznaczona w operacie ewidencji gruntów i budynków obrębu Kretowiny numerem działki 716/8 o pow. 13 m², stanowi własność Gminy Morąg.

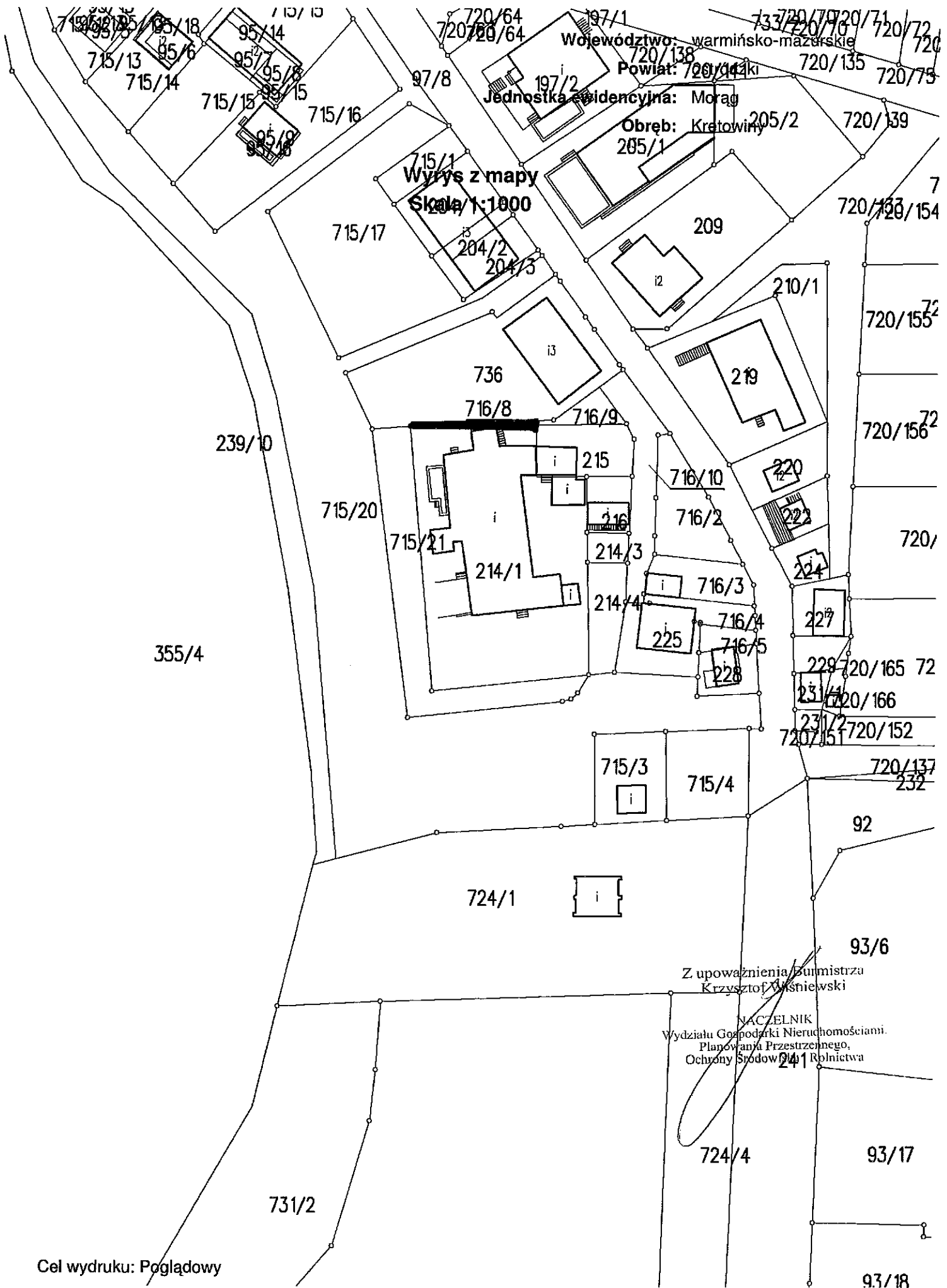
Zgodnie z miejscowym planem zagospodarowania przestrzennego gminy Morąg w obrębie geodezyjnym Kretowiny, zatwierdzonym uchwałą Nr XLII/576/05 z dnia 28 grudnia 2005 r. w sprawie uchwalenia miejscowego planu zagospodarowania przestrzennego centrum usługowego na Półwyspie Kretowiny w gminie Morąg, ogłoszoną w Dzienniku Urzędowym Województwa Warmińsko-Mazurskiego Nr 24 poz. 542 z dnia 08 lutego 2006 r. działka nr 716/8 o pow. 13 m², położona jest na terenie urządzonej zielni wymagającej ukształtowania oznaczonym symbolem „ZU”, na którym przy obiektach usługowych ustalono możliwość wykorzystania terenu na urządzenie ogródków (ławki, stoliki, parasole).

Właściciel nieruchomości sąsiedniej, oznaczonej w operacie ewidencji gruntów i budynków obr. Kretowiny oznaczonej jako działki nr 214/1 i 715/21, poł. w obr. Kretowiny, zabudowanej budynkiem usługowym, wystąpił z wnioskiem o sprzedaż wyżej opisanego terenu z przeznaczeniem na poprawienie warunków zagospodarowania posiadanej nieruchomości przyległej.

Z uwagi na powyższe oraz fakt, że działka nr 716/8 ze względu na kształt i powierzchnię nie stanowi samodzielnej działki budowlanej i nie może być zagospodarowana jako odrębna nieruchomość, postanowiłem przeznaczyć ją do sprzedaży w trybie bezprzetargowym na poprawienie warunków zagospodarowania ww. nieruchomości przyległej.

W związku z powyższym przedkładam projekt uchwały pod obrady Rady Miejskiej.

Burmistrz
Tadeusz Sobierajski



Wzrys z mapy
Skala 1:1000

Województwo: warmińsko-mazurskie
Powiat: Morąg
Jednostka ewidencyjna: Morąg
Obwód: Kratowiny

Z upoważnienia Burmistrza
Krzysztof Głuski
NACZELNIK
Wydziału Gospodarki Nieruchomościami,
Planowania Przestrzennego,
Ochrony Środowiska i Rolnictwa

Cel wydruku: Poglądowy

UCHWAŁA Nr/...../18
Rady Miejskiej w Morągu
z dnia 2018 roku

w sprawie: wyrażenia zgody na sprzedaż działki nr 716/9 położonej w obr. Kretowiny.

Na podstawie art. 18 ust. 2 pkt 9 lit. „a” ustawy z dnia 8 marca 1990 roku o samorządzie gminnym (tekst jedn. Dz. U. z 2018 r. poz. 994, z późn. zm.) Rada Miejska w Morągu, u c h w a ł a c o n a s t ę p u j e :

- § 1. Wyraża się zgodę na sprzedaż działki gruntu stanowiącej własność Gminy Morąg, oznaczonej w operacie ewidencji gruntów i budynków obrębu Kretowiny numerem 716/9 o powierzchni 69 m², opisanej w księdze wieczystej nr EL2O/00013097/0.
- § 2. Wykonanie uchwały powierza się Burmistrzowi Morąga.
- § 3. Uchwała wchodzi w życie z dniem podjęcia.

Sprawdzono pod względem prawnym
dnia: 20.06.2018

Tomasz Szalkowski
RADCA PRAWNY
Tomasz Szalkowski

UZASADNIENIE

do projektu uchwały Rady Miejskiej w Morągu

w sprawie: wyrażenia zgody na sprzedaż działki nr 716/9, położonej w obr. Kretowiny.

Nieruchomość niezabudowana, oznaczona w operacie ewidencji gruntów i budynków obrębu Kretowiny numerem działki 716/9 o pow. 69 m², stanowi własność Gminy Morąg.

Zgodnie z miejscowym planem zagospodarowania przestrzennego gminy Morąg w obrębie geodezyjnym Kretowiny, zatwierdzonym uchwałą Nr XLII/576/05 z dnia 28 grudnia 2005 r. w sprawie uchwalenia miejscowego planu zagospodarowania przestrzennego centrum usługowego na Półwyspie Kretowiny w gminie Morąg, ogłoszoną w Dzienniku Urzędowym Województwa Warmińsko-Mazurskiego Nr 24 poz. 542 z dnia 08 lutego 2006 r. działka nr 716/9 o pow. 59 m², położona jest na terenie urządzonej zielni wymagającej ukształtowania oznaczonym symbolem „ZU”, na którym przy obiektach usługowych ustalono możliwość wykorzystania terenu na urządzenie ogródków (ławki, stoliki, parasole).

Działka nr 716/9 ze względu na kształt i powierzchnię nie może być zagospodarowana jako samodzielna nieruchomość. Z uwagi na zainteresowanie nabyciem przez właścicieli nieruchomości sąsiednich oraz potrzebą trwałego zagospodarowania działki, proponuję przeznaczyć ją do sprzedaży w drodze przetargu ustnego ograniczonego do właścicieli nieruchomości przyległych.

W związku z powyższym przedkładam projekt uchwały pod obrady Rady Miejskiej.

BURMISTRZ
Tadeusz Sobierajski

UCHWAŁA Nr/...../18
Rady Miejskiej w Morągu
z dnia 2018 roku

w sprawie: wyrażenia zgody na sprzedaż działki nr 534/1 położonej w obr. Kalnik.


Na podstawie art. 18 ust. 2 pkt 9 lit. „a” ustawy z dnia 8 marca 1990 roku o samorządzie gminnym (tekst jedn. Dz. U. z 2018 r. poz. 994, z późn. zm.) Rada Miejska w Morągu, u c h w a ł a c o n a s t ę p u j e :

§ 1. Wyraża się zgodę na sprzedaż działki gruntu stanowiącej własność Gminy Morąg, oznaczonej w operacie ewidencji gruntów i budynków obrębu Kalnik numerem 534/1 o powierzchni 353 m², opisanej w księdze wieczystej nr EL20/00014869/0.

§ 2. Wykonanie uchwały powierza się Burmistrzowi Morąga.

§ 3. Uchwała wchodzi w życie z dniem podjęcia.

Sprawdzono pod względem prawnym
dnia: 20.06.2018


RADCA PRAWNY
Tomasz Szalkowski

UZASADNIENIE

do projektu uchwały Rady Miejskiej w Morągu

w sprawie: wyrażenia zgody na sprzedaż działki nr 534/1, położonej w obr. Kalnik.

Działka nr 534/1 o pow. 353 m², pol. w obr. Kalnik, stanowi własność Gminy Morąg. Na nieruchomości brak jest obowiązującego miejscowego planu zagospodarowania przestrzennego oraz decyzji o warunkach zabudowy i zagospodarowania terenu, natomiast w Studium Uwarunkowań i Kierunków Zagospodarowania Przestrzennego Gminy Morąg działka znajduje się na obszarze zwartej zabudowy jednostek osadniczych oznaczonej symbolem „MUW” – zabudowa wielofunkcyjna.

W dniu 14 września 2017 r. wpłynął wniosek o przeznaczenie do sprzedaży działki 534 (po podziale 534/1). W celu trwałego rozdysponowania i właściwego zagospodarowania nieruchomości, po otrzymaniu opinii sołtysa sołectwa Kalnik stwierdzającej, że nieruchomość jest zbędna dla potrzeb sołectwa, postanowiłem przeznaczyć ją do sprzedaży na zasadach ogólnych, tj. w drodze przetargu ustnego nieograniczonego.

W związku z powyższym przedkładam niniejszy projekt uchwały pod obrady Rady Miejskiej.

BURMISTRZ
Tadeusz Sobierajski

UCHWAŁA Nr/...../18
Rady Miejskiej w Morągu
z dnia 2018 roku

w sprawie: wyrażenia zgody na zniesienie współwłasności zabudowanej nieruchomości gruntowej, oznaczonej numerami działek od 959/1 do 959/8, położonej w obr. Nr 2 m. Morąg.


Na podstawie art. 18 ust. 2 pkt 9 lit. „a” ustawy z dnia 8 marca 1990 r. o samorządzie gminnym (tekst jedn. Dz. U. z 2018 r. poz. 994, z późn. zm.) Rada Miejska w Morągu, uchwała co następuje:

§ 1. Wyraża się zgodę na zniesienie współwłasności nieruchomości gruntowej zabudowanej budynkiem użytkowym nr 7 przy ul. Dworcowej w Morągu oraz sześcioma budynkami garażowymi, oznaczonej w operacie ewidencji gruntów i budynków obrębu Nr 2 m. Morąg numerami działek: 959/1 o powierzchni 259 m², 959/2 o powierzchni 20 m², 959/3 o powierzchni 19 m², 959/4 o powierzchni 19 m², 959/5 o powierzchni 19 m², 959/6 o powierzchni 19 m², 959/7 o powierzchni 20 m² i 959/8 o powierzchni 630 m², opisanej w księdze wieczystej nr EL2O/00013800/2, stanowiącej współwłasność Gminy Morąg i osób fizycznych, poprzez wyodrębnienie samodzielnych lokali niemieszkalnych oraz ustanowienie odrębnej własności działek gruntu zabudowanych budynkami garażowymi bez zmiany wysokości udziałów w nieruchomości wspólnej, w wyniku czego na wyłączną własność Gminy Morąg – współwłaściciela udziału 31/100 cz. w ww. nieruchomości - zostanie wyodrębniony samodzielny lokal niemieszkalny nr 2 położony na I piętrze budynku nr 7 przy ul. Dworcowej wraz z przynależnymi piwnicami oraz przejście działka gruntu, oznaczona numerem 959/6, zabudowana budynkiem garażowym. Udział w nieruchomości wspólnej, którą stanowiły będą części wspólne budynku nr 7 przy ul. Dworcowej i urządzeń, nie służące do użytku właścicieli poszczególnych lokali oraz działka gruntu pod budynkiem, oznaczona w operacie ewidencji gruntów i budynków obrębu m. Morąg Nr 2 numerem 959/1 i działka przeznaczona do obsługi budynków oznaczona numerem 959/8 pozostanie bez zmiany i wynosił będzie 31/100 cz.

§ 2. Wykonanie uchwały powierza się Burmistrzowi Morąga.

§ 3. Uchwała wchodzi w życie z dniem podjęcia.

Sprawdzono pod względem prawnym
dnia: 2018 06 20 18


RADCA PRAWNY
Tomasz Szalkowski

UZASADNIENIE

do projektu uchwały Rady Miejskiej w Morągu

w sprawie: wyrażenia zgody na sprzedaż działek nr od 959/1 do 959/8 położonych w obr. Nr 2 m. Morąg.

Nieruchomość gruntowa zabudowana budynkiem użytkowym nr 7 przy ul. Dworcowej w Morągu oraz sześcioma budynkami garażowymi, oznaczona w operacie ewidencji gruntów i budynków obrębu Nr 2 m. Morąg numerami działek: 959/1 o powierzchni 259 m², 959/2 o powierzchni 20 m², 959/3 o powierzchni 19 m², 959/4 o powierzchni 19 m², 959/5 o powierzchni 19 m², 959/6 o powierzchni 19 m², 959/7 o powierzchni 20 m² i 959/8 o powierzchni 630 m², opisana w księdze wieczystej nr EL2O/00013800/2, stanowi współwłasność Gminy Morąg i osób fizycznych.

W celu samodzielnego rozporządzania nieruchomościami współwłaściciele wystąpili o zniesienie współwłasności przedmiotowej nieruchomości.

Zniesienie współwłasności nastąpi w formie aktu notarialnego, a koszty związane z procedurą zniesienia współwłasności strony poniosą solidarnie.

Zniesienie współwłasności nastąpi w następujący sposób:

1. na wyłączną własność współwłaściciela (osoby fizycznej) udziału 35/100 cz. zostanie wyodrębniony samodzielny lokal niemieszkalny nr 1 położony na parterze budynku nr 7 przy ul. Dworcowej wraz z przynależnymi piwnicami oraz przejeżdżającą działką gruntu, oznaczone numerami 959/3 i 959/4, zabudowane dwoma budynkami garażowymi. Udział w nieruchomości wspólnej, którą stanowiły będą części wspólne budynku nr 7 przy ul. Dworcowej i urządzeń, nie służące do użytku właścicieli poszczególnych lokali oraz działka gruntu pod budynkiem, oznaczona w operacie ewidencji gruntów i budynków obrębu m. Morąg Nr 2 numerem 959/1 i działka przeznaczona do obsługi budynków oznaczona numerem 959/8 pozostanie bez zmiany i wynosił będzie 35/100 cz.
2. na wyłączną własność współwłaściciela (Gmina Morąg) udziału 31/100 cz. zostanie wyodrębniony samodzielny lokal niemieszkalny nr 2 położony na I piętrze budynku nr 7 przy ul. Dworcowej wraz z przynależnymi piwnicami oraz przejeżdżającą działką gruntu, oznaczona numerem 959/6, zabudowana budynkiem garażowym. Udział w nieruchomości wspólnej, którą stanowiły będą części wspólne budynku nr 7 przy ul. Dworcowej i urządzeń, nie służące do użytku właścicieli poszczególnych lokali oraz działka gruntu pod budynkiem, oznaczona w operacie ewidencji gruntów i budynków obrębu m. Morąg Nr 2 numerem 959/1 i działka przeznaczona do obsługi budynków oznaczona numerem 959/8 pozostanie bez zmiany i wynosił będzie 31/100 cz.
3. na wyłączną własność współwłaściciela (osoby fizycznej) udziału 34/100 cz. zostanie wyodrębniony samodzielny lokal niemieszkalny nr 3 położony na II piętrze budynku nr 7 przy ul. Dworcowej wraz z przynależną piwnicą oraz przejeżdżającą działką gruntu, oznaczone numerami 959/2, 959/5 i 959/7, zabudowane trzema budynkami garażowymi. Udział w nieruchomości wspólnej, którą stanowiły będą części wspólne budynku nr 7 przy ul. Dworcowej i urządzeń, nie służące do użytku właścicieli poszczególnych lokali oraz działka gruntu pod budynkiem, oznaczona w operacie ewidencji gruntów i budynków obrębu m. Morąg Nr 2 numerem 959/1 i działka przeznaczona do obsługi budynków oznaczona numerem 959/8 pozostanie bez zmiany i wynosił będzie 34/100 cz.

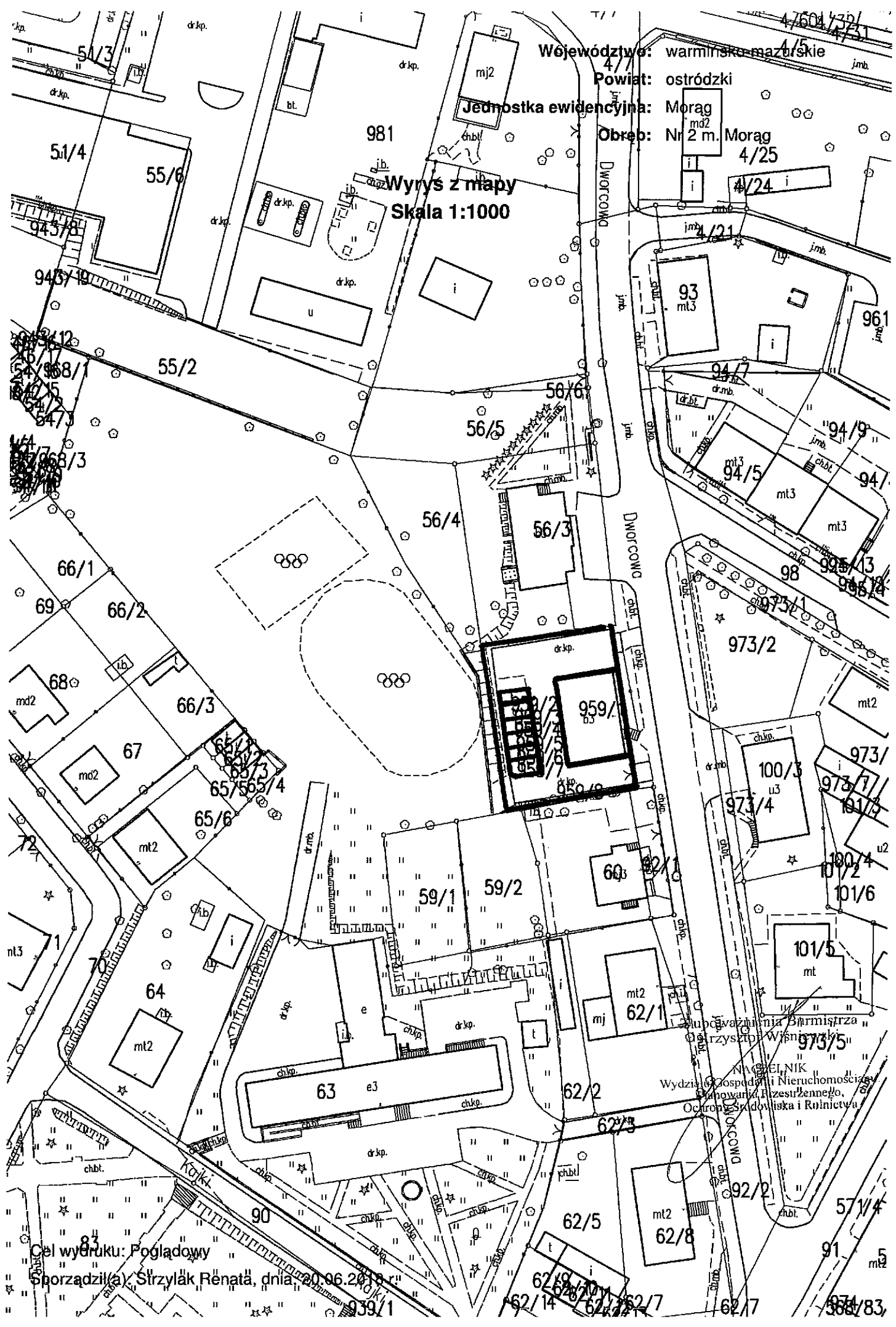
W związku z powyższym przedkładam projekt uchwały pod obrady Rady Miejskiej.

BURMISTRZA

Tadeusz Sobierajski

Województwo: warmińsko-mazurskie
Powiat: ostródzki
Jednostka ewidencyjna: Morąg
Obreń: Nr 2 m. Morąg 4/25

Wyrzys z mapy
Skala 1:1000



Cel wydruku: Poglądowy
Sporządził(a): Strzylak Renata, dnia: 20.06.2018 r.

Województwo: warmińsko-mazurskie
Powiat: ostródzki
Jednostka ewidencyjna: Morąg
Obreń: Nr 2 m. Morąg 4/25