

KARTA ADRESOWA ZABYTKU NIERUCHOMEGO - Stanowisko archeologiczne

1. Nazwa :

gródek

2. Czas powstania:

średniowiecze

3. Miejscowość:

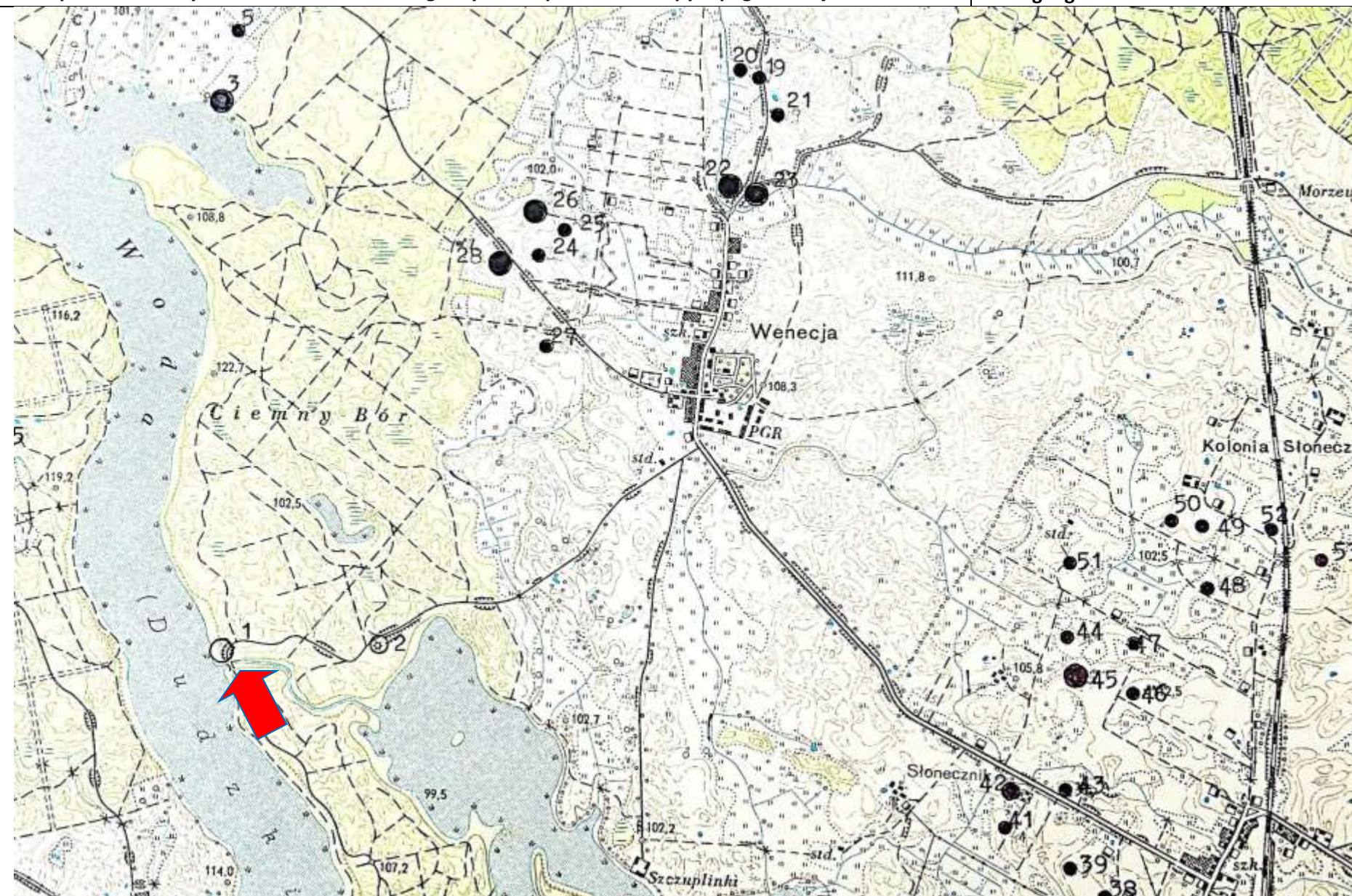
Wenecja

4. Adres – AZP

22-55

8. Mapa z zaznaczonym stanowiskiem archeologicznym – na podkładzie mapy topograficznej 1 : 25 000

Dane geograficzne : tak



Nr na obszarze AZP:

1

Nr w obrębie miejscowości:

1

5. Przynależność administracyjna:

Województwo:

warmińsko-mazurskie

Powiat:

ostródzki

Gmina:

Morąg

6. Formy ochrony:

7. Opracowanie karty adresowej (autor i data):

Artur Michalak
16/10/2017

KARTA ADRESOWA ZABYTKU NIERUCHOMEGO - Stanowisko archeologiczne

1. Nazwa :

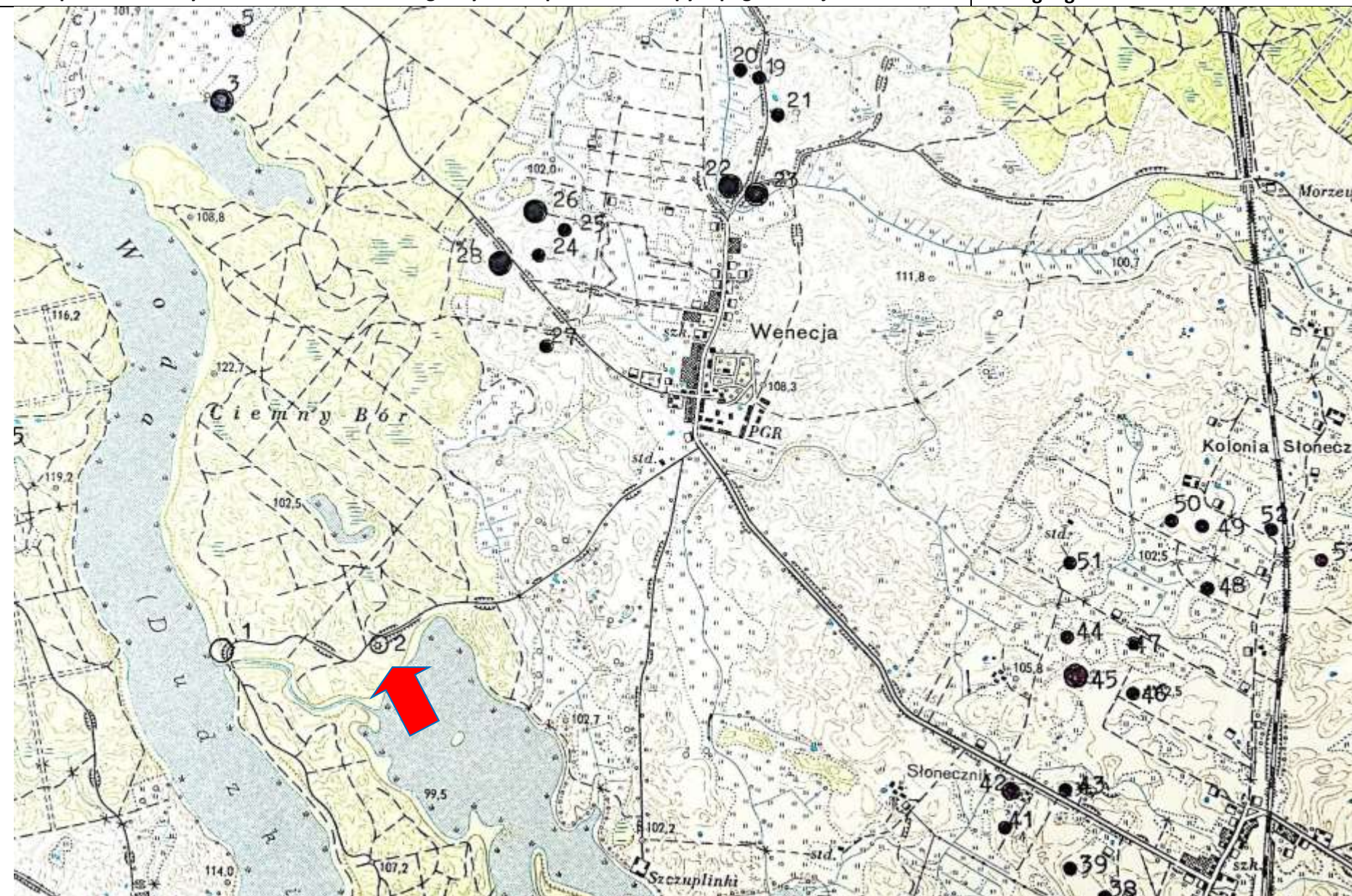
gródek stożkowy

2. Czas powstania:

wczesne średniowiecze

8. Mapa z zaznaczonym stanowiskiem archeologicznym – na podkładzie mapy topograficznej 1 : 25 000

Dane geograficzne : **tak**



3. Miejscowość:

Wenećja

4. Adres – AZP

22-55

Nr na obszarze
AZP:

2

Nr w obrębie
miejscowości:

2

5. Przynależność
administracyjna:

Województwo:

**warmińsko-
mazurskie**

Powiat:

ostródzki

Gmina:

Morąg

6. Formy ochrony:

7. Opracowanie
karty adresowej
(autor i data):

**Artur Michalak
16/10/2017**

KARTA ADRESOWA ZABYTKU NIERUCHOMEGO - Stanowisko archeologiczne

1. Nazwa :

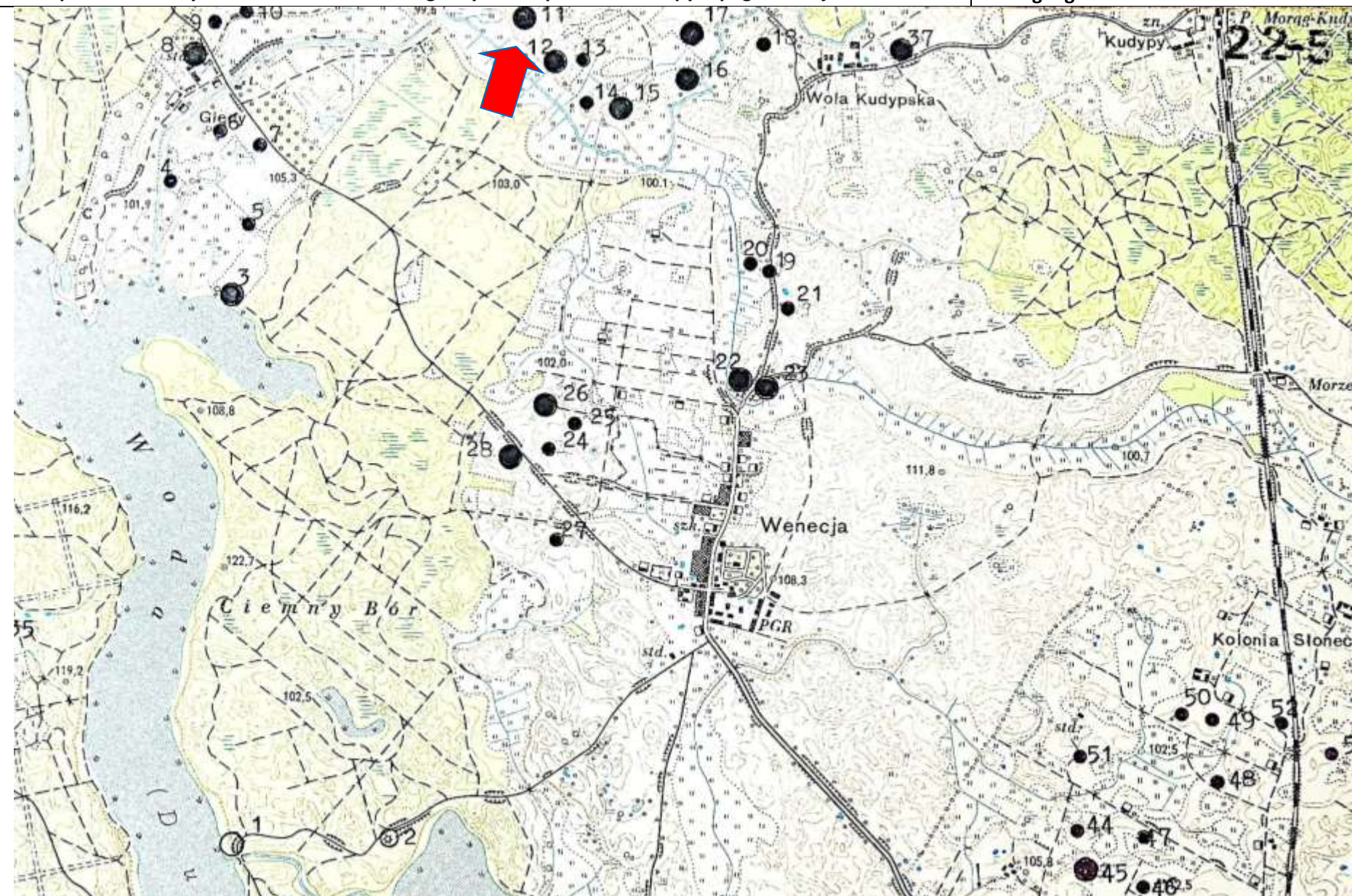
osada, ślad osadniczy

2. Czas powstania:

starożytność, epoka kamienna

8. Mapa z zaznaczonym stanowiskiem archeologicznym – na podkładzie mapy topograficznej 1 : 25 000

Dane geograficzne : **tak**



3. Miejscowość:

Wenećja

4. Adres – AZP

22-55

Nr na obszarze
AZP:

11

Nr w obrębie
miejscowości:

3

5. Przynależność
administracyjna:

Województwo:

**warmińsko-
mazurskie**

Powiat:

ostródzki

Gmina:

Morąg

6. Formy ochrony:

7. Opracowanie
karty adresowej
(autor i data):

**Artur Michalak
16/10/2017**

KARTA ADRESOWA ZABYTKU NIERUCHOMEGO - Stanowisko archeologiczne

1. Nazwa :

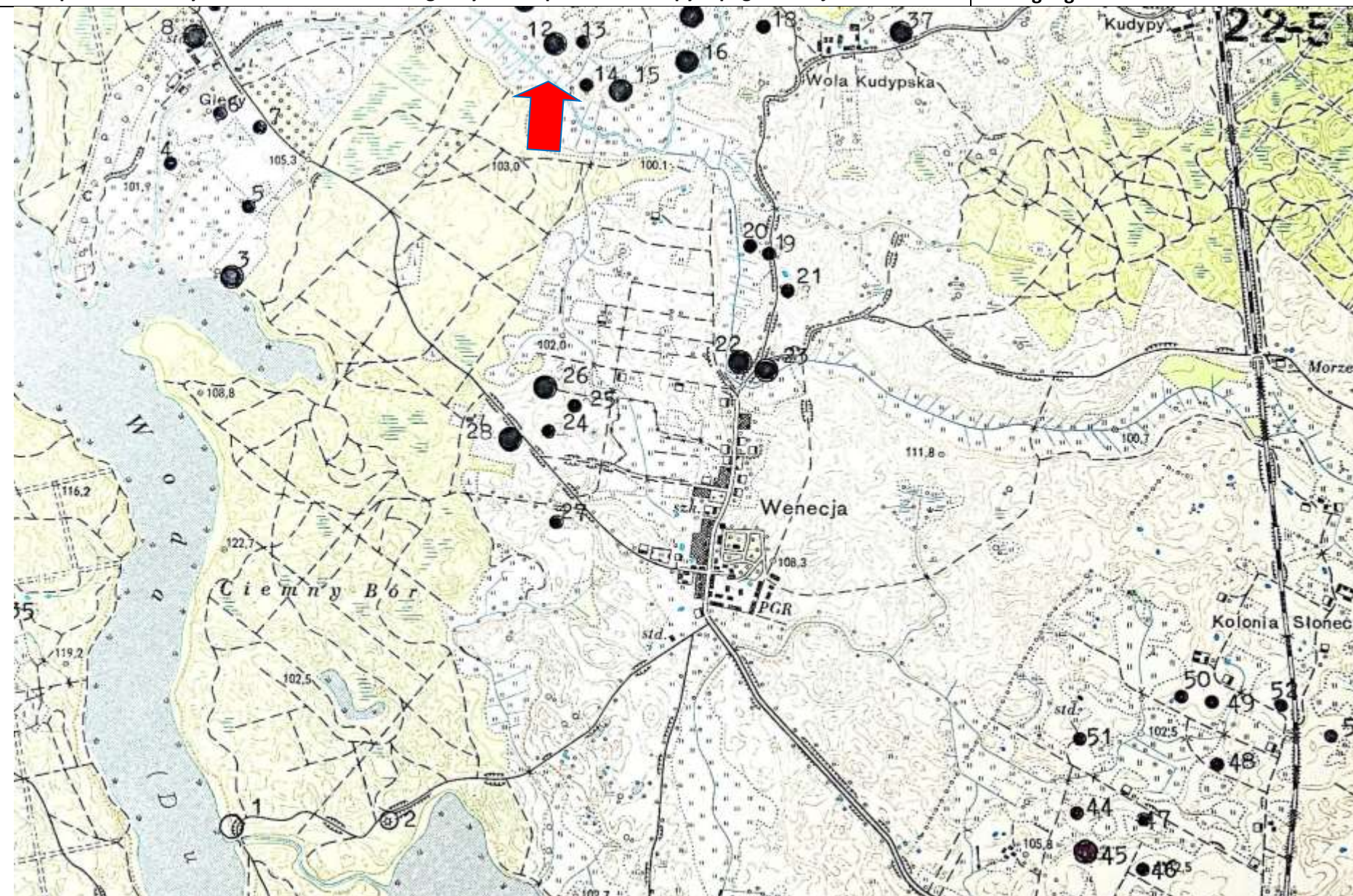
osada, ślad osadniczy

2. Czas powstania:

starożytność, epoka kamienna

8. Mapa z zaznaczonym stanowiskiem archeologicznym – na podkładzie mapy topograficznej 1 : 25 000

Dane geograficzne : **tak**



3. Miejscowość:

Wenećja

4. Adres – AZP

22-55

Nr na obszarze
AZP:

12

Nr w obrębie
miejscowości:

4

5. Przynależność
administracyjna:

Województwo:

warmińsko-
mazurskie

Powiat:

ostródzki

Gmina:

Morać

6. Formy ochrony:

7. Opracowanie
karty adresowej
(autor i data):

Artur Michałak
16/10/2017

KARTA ADRESOWA ZABYTKU NIERUCHOMEGO - Stanowisko archeologiczne

1. Nazwa :

ślad osadniczy

2. Czas powstania:

wczesne średniowiecze

8. Mapa z zaznaczonym stanowiskiem archeologicznym – na podkładzie mapy topograficznej 1 : 25 000

Dane geograficzne : **tak**

3. Miejscowość:

Wenecja

4. Adres – AZP

22-55

Nr na obszarze
AZP:

13

Nr w obrębie
miejscowości:

5

5. Przynależność
administracyjna:

Województwo:

**warmińsko-
mazurskie**

Powiat:

ostródzki

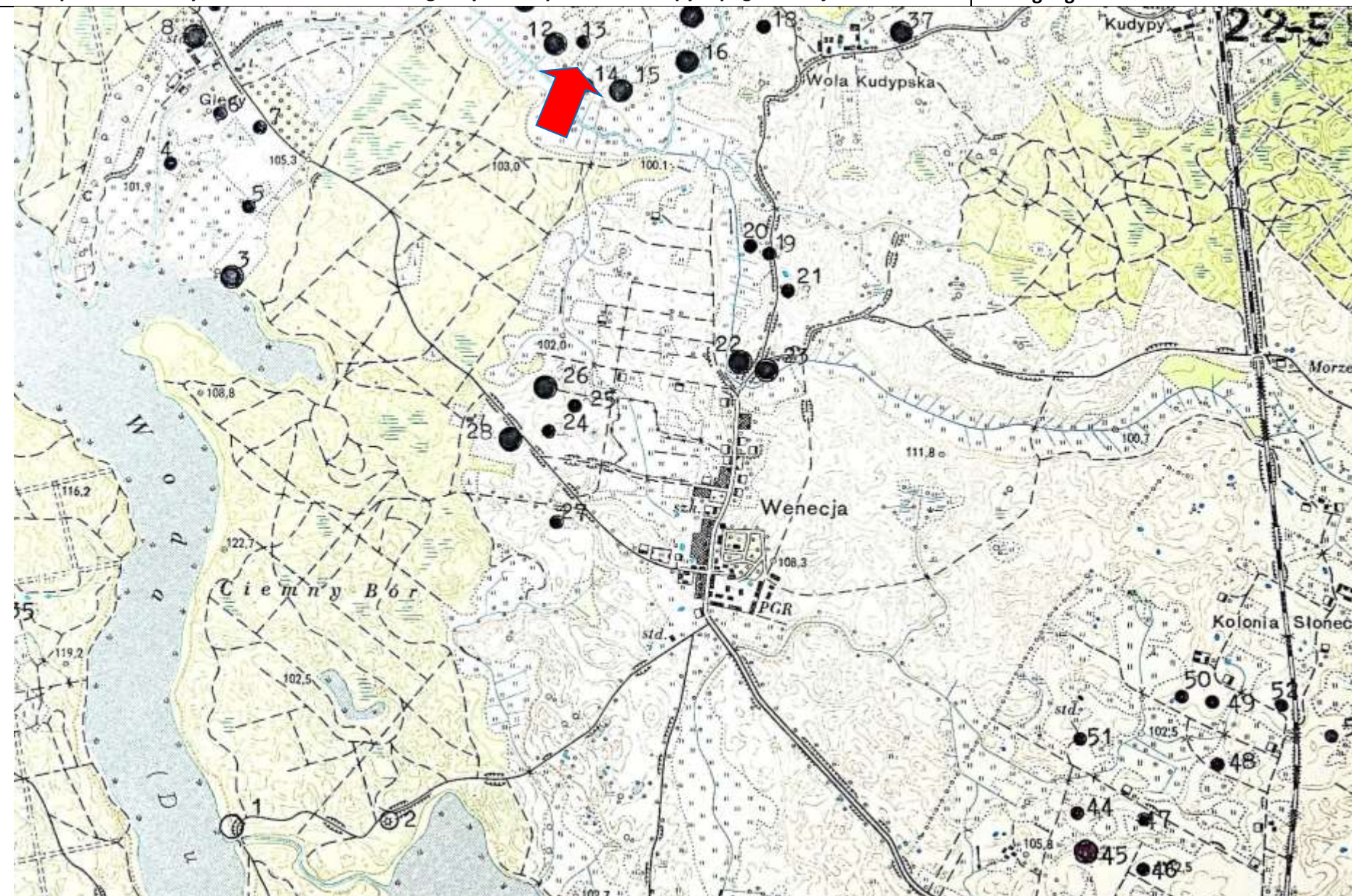
Gmina:

Morağ

6. Formy ochrony:

7. Opracowanie
karty adresowej
(autor i data):

**Artur Michalak
16/10/2017**



KARTA ADRESOWA ZABYTKU NIERUCHOMEGO - Stanowisko archeologiczne

1. Nazwa :

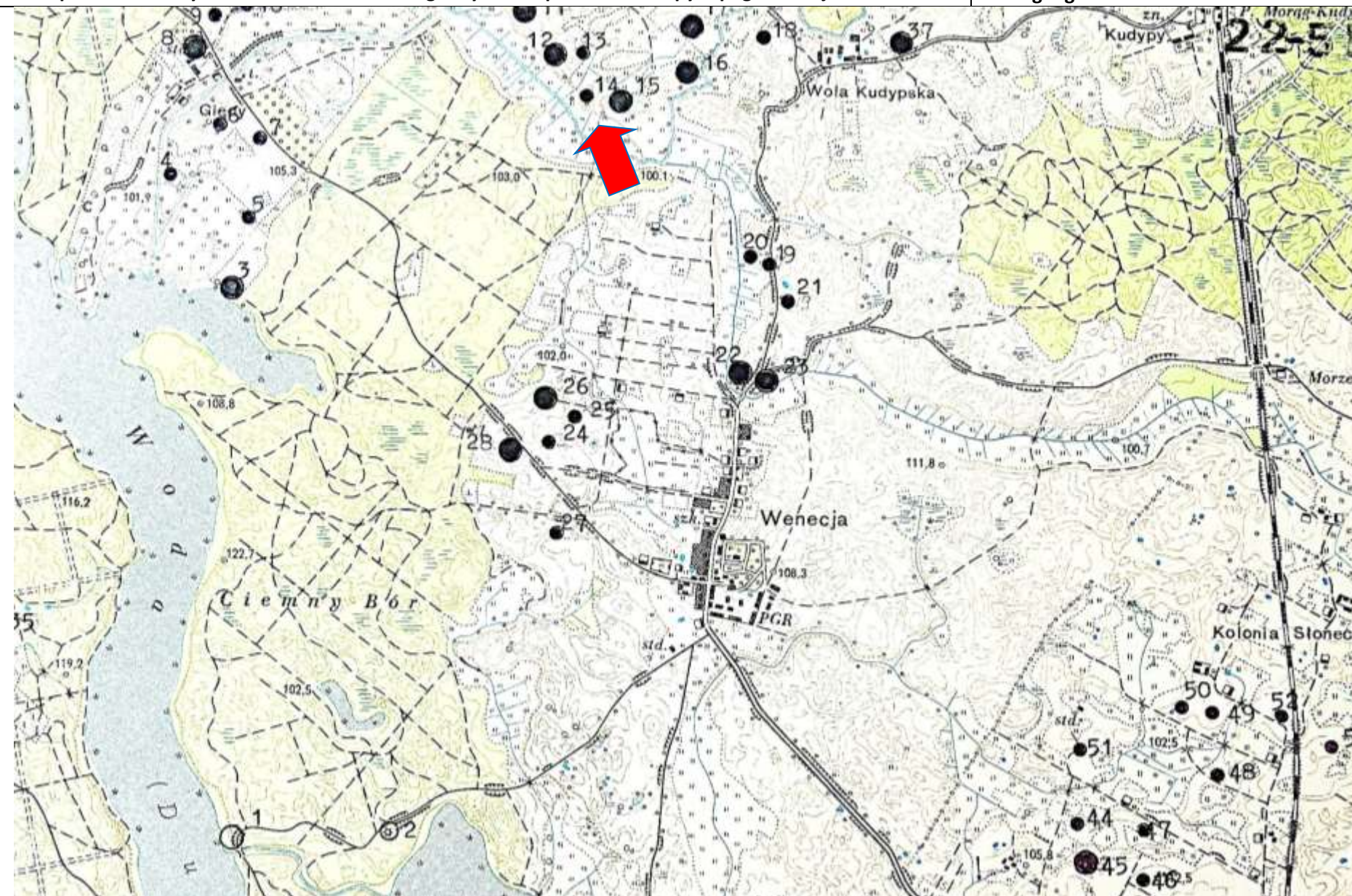
ślad osadniczy

2. Czas powstania:

epoka kamienna, późne średniowiecze

8. Mapa z zaznaczonym stanowiskiem archeologicznym – na podkładzie mapy topograficznej 1 : 25 000

Dane geograficzne : tak



3. Miejscowość:

Wenećja

4. Adres – AZP

22-55

Nr na obszarze AZP:

14

Nr w obrębie miejscowości:

6

5. Przynależność administracyjna:

Województwo:

warmińsko-mazurskie

Powiat:

ostródzki

Gmina:

Morąg

6. Formy ochrony:

7. Opracowanie karty adresowej (autor i data):

Artur Michalak
16/10/2017

KARTA ADRESOWA ZABYTKU NIERUCHOMEGO - Stanowisko archeologiczne

1. Nazwa :

ślad osadniczy

8. Mapa z zaznaczonym stanowiskiem archeologicznym – na podkładzie mapy topograficznej 1 : 25 000

2. Czas powstania:

wczesne średniowiecze

Dane geograficzne : **tak**

3. Miejscowość:

Wenecja

4. Adres – AZP

22-55

Nr na obszarze
AZP:

15

Nr w obrębie
miejscowości:

7

5. Przynależność
administracyjna:

Województwo:

**warmińsko-
mazurskie**

Powiat:

ostródzki

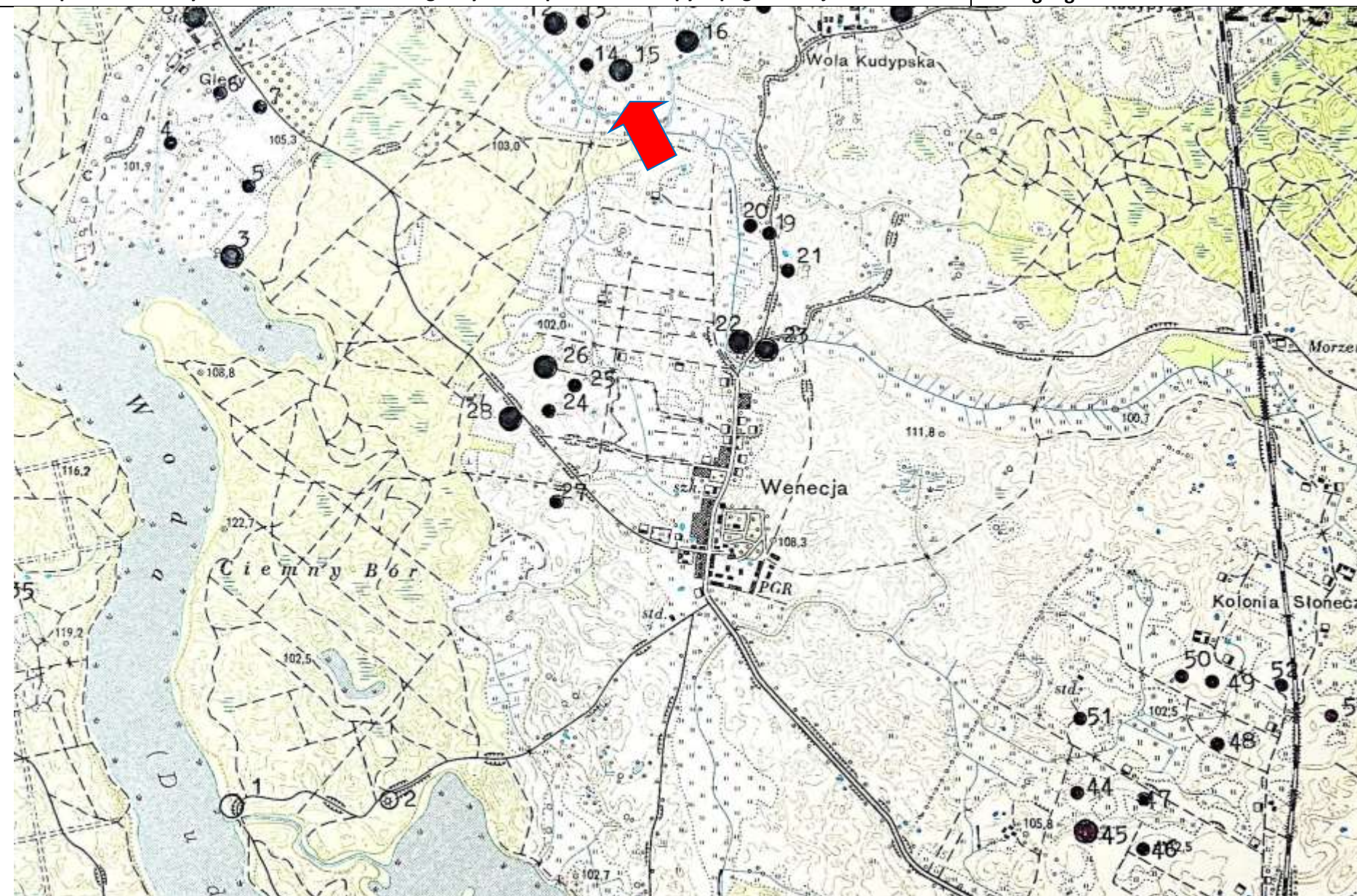
Gmina:

Morąg

6. Formy ochrony:

7. Opracowanie
karty adresowej
(autor i data):

**Artur Michalak
16/10/2017**



KARTA ADRESOWA ZABYTKU NIERUCHOMEGO - Stanowisko archeologiczne

1. Nazwa :

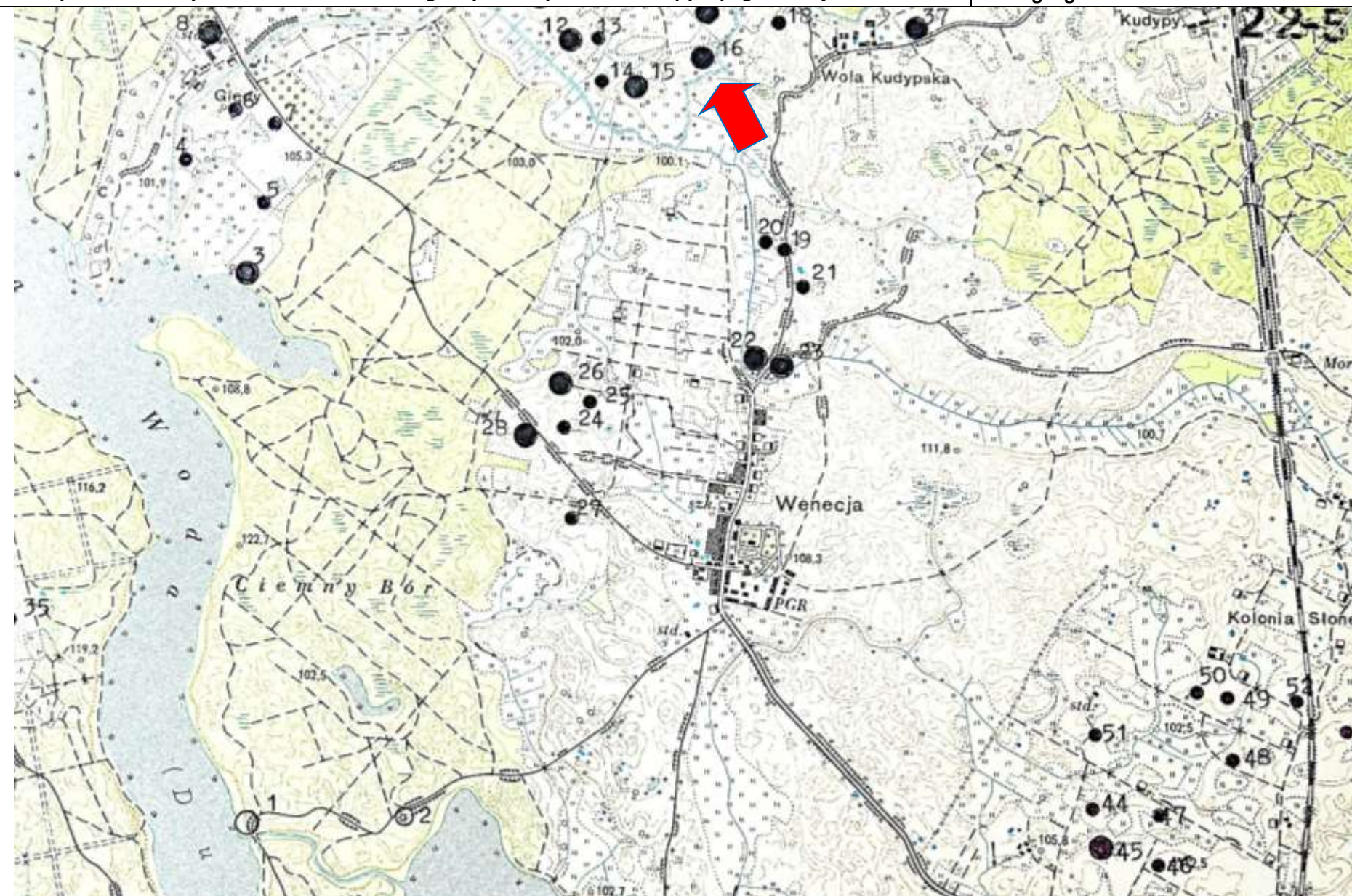
osada

2. Czas powstania:

wczesne średniowiecze

8. Mapa z zaznaczonym stanowiskiem archeologicznym – na podkładzie mapy topograficznej 1 : 25 000

Dane geograficzne : tak



3. Miejscowość:
Wenecja

4. Adres – AZP
22-55

Nr na obszarze
AZP:
16
Nr w obrębie
miejscowości:
8

5. Przynależność
administracyjna:

Województwo:

**warmińsko-
mazurskie**

Powiat:

ostródzki

Gmina:

Morąg

6. Formy ochrony:

7. Opracowanie
karty adresowej
(autor i data):

**Artur Michalak
16/10/2017**

KARTA ADRESOWA ZABYTKU NIERUCHOMEGO - Stanowisko archeologiczne

1. Nazwa :

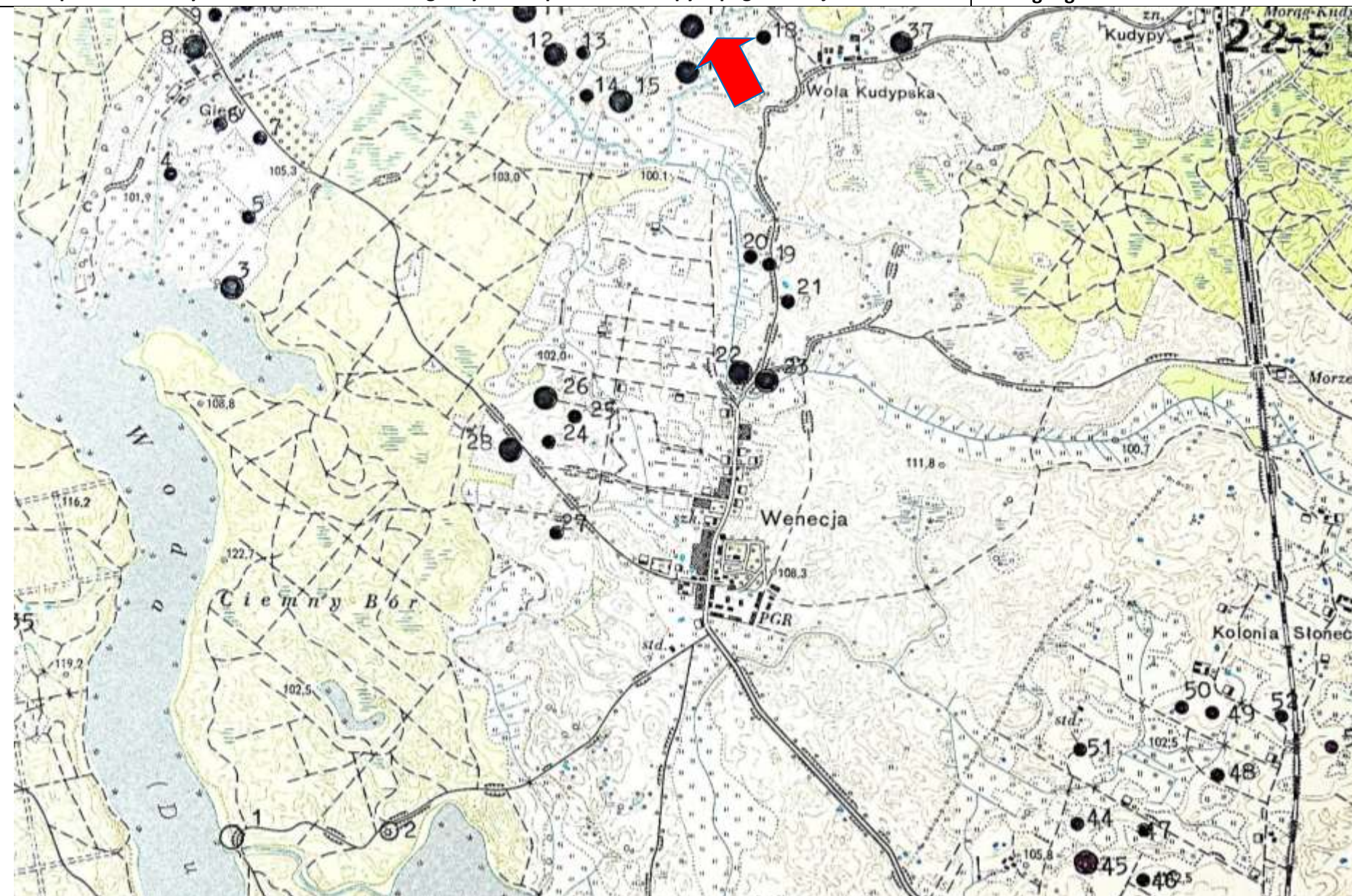
ślad osadniczy, ślad osadniczy

2. Czas powstania:

starożytność, nowożytność

8. Mapa z zaznaczonym stanowiskiem archeologicznym – na podkładzie mapy topograficznej 1 : 25 000

Dane geograficzne : tak



3. Miejscowość:

Wenećja

4. Adres – AZP

22-55

Nr na obszarze AZP:

17

Nr w obrębie miejscowości:

9

5. Przynależność administracyjna:

Województwo:

warmińsko-mazurskie

Powiat:

ostródzki

Gmina:

Morąg

6. Formy ochrony:

7. Opracowanie karty adresowej (autor i data):

Artur Michalak
16/10/2017

KARTA ADRESOWA ZABYTKU NIERUCHOMEGO - Stanowisko archeologiczne

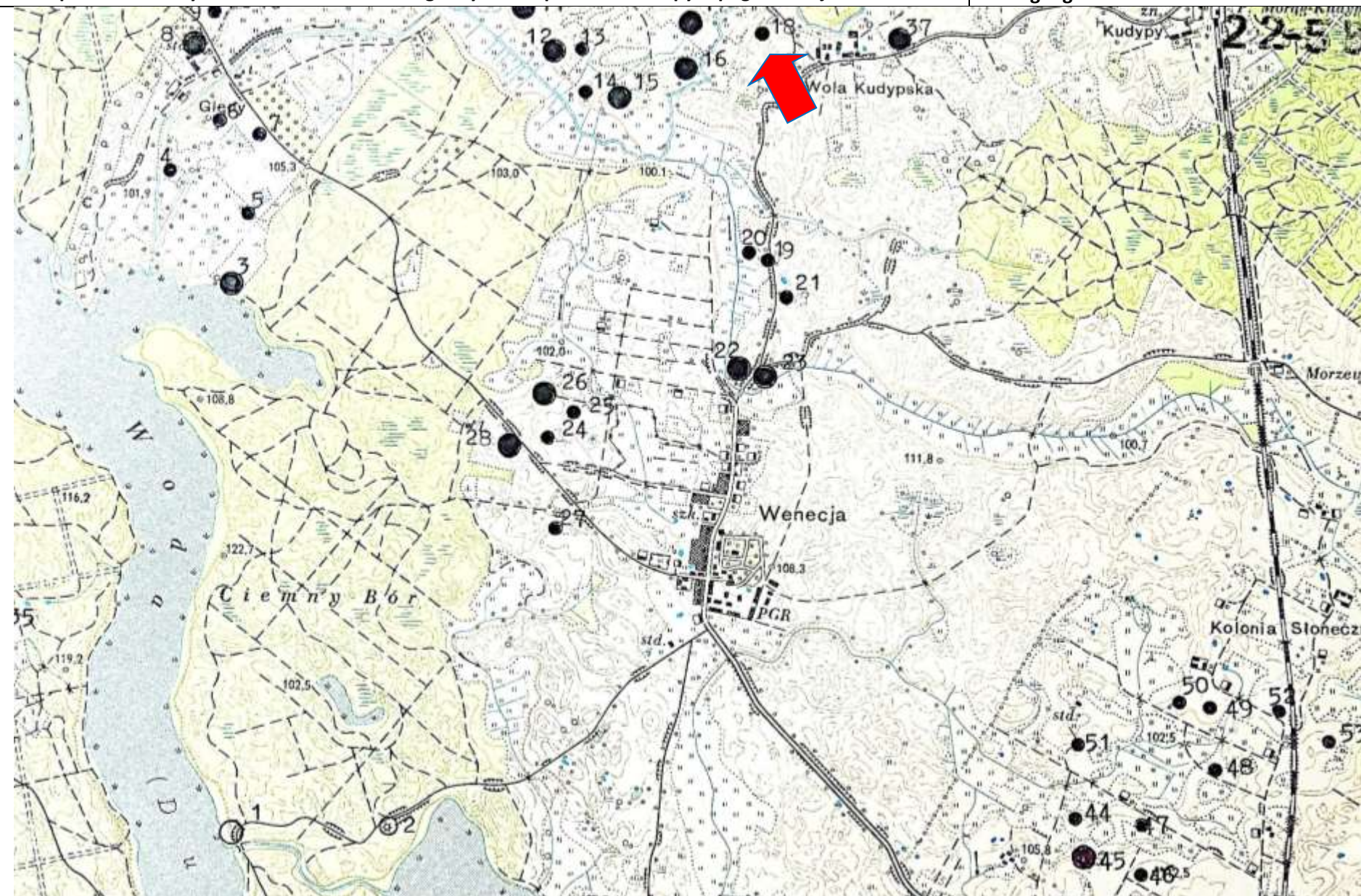
1. Nazwa : ślad osadniczy	2. Czas powstania: starożytność
------------------------------	------------------------------------

3. Miejscowość:
Wenecja

4. Adres – AZP
22-55

8. Mapa z zaznaczonym stanowiskiem archeologicznym – na podkładzie mapy topograficznej 1 : 25 000

Dane geograficzne : **tak**



Nr na obszarze
AZP:

18

Nr w obrębie
miejscowości:

10

5. Przynależność
administracyjna:

Województwo:

**warmińsko-
mazurskie**

Powiat:

ostródzki

Gmina:

Morąg

6. Formy ochrony:

7. Opracowanie
karty adresowej
(autor i data):

**Artur Michalak
16/10/2017**

KARTA ADRESOWA ZABYTKU NIERUCHOMEGO - Stanowisko archeologiczne

1. Nazwa :

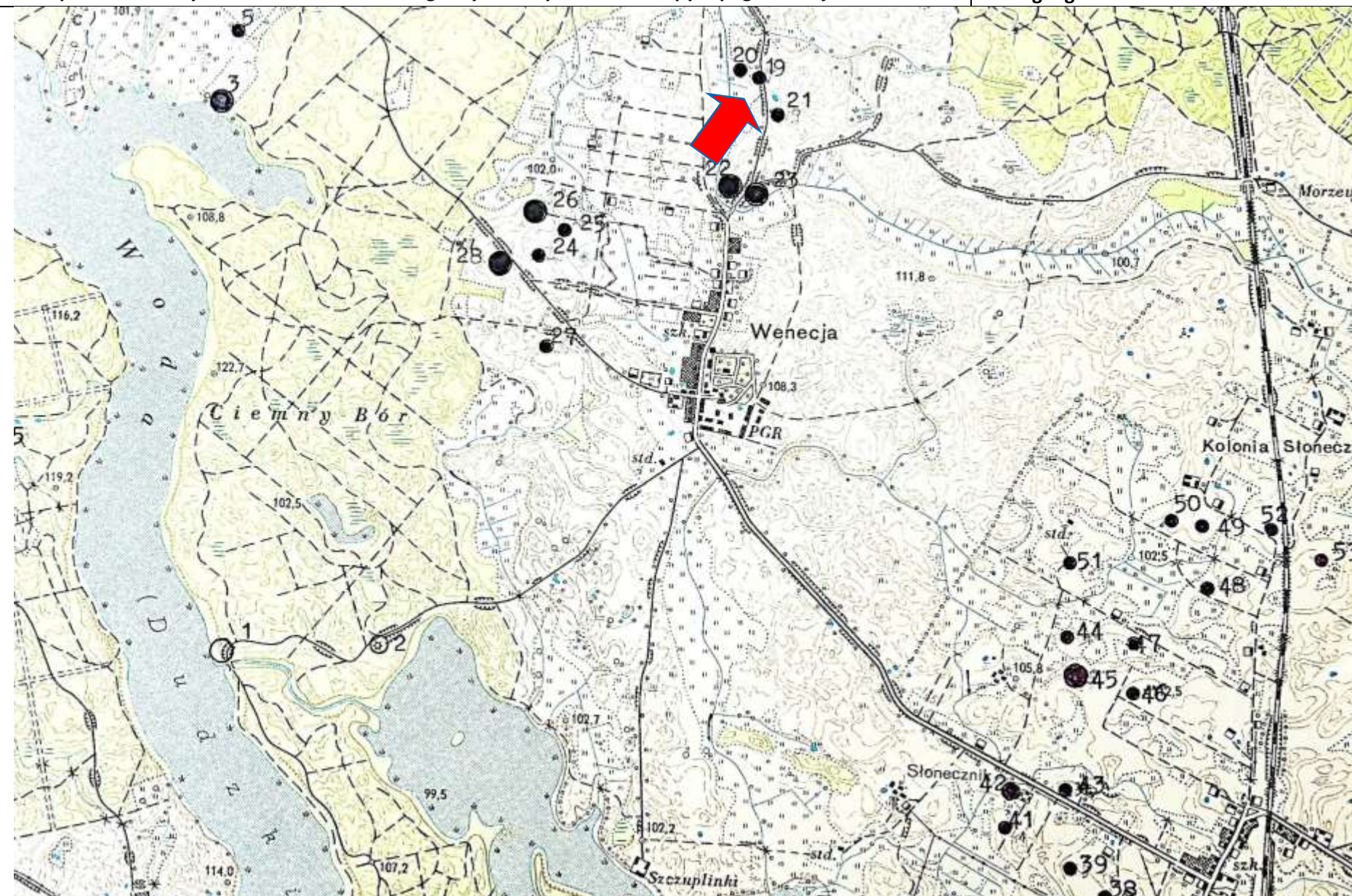
2. Czas powstania:

ślad osadniczy

późne średniowiecze

8. Mapa z zaznaczonym stanowiskiem archeologicznym – na podkładzie mapy topograficznej 1 : 25 000

Dane geograficzne : **tak**



3. Miejscowość:
Wenećja

4. Adres – AZP
22-55

Nr na obszarze
AZP:
19
Nr w obrębie
miejscowości:
11

5. Przynależność
administracyjna:

Województwo:

**warmińsko-
mazurskie**

Powiat:

ostródzki

Gmina:

Morać

6. Formy ochrony:

7. Opracowanie
karty adresowej
(autor i data):

**Artur Michałak
16/10/2017**

KARTA ADRESOWA ZABYTKU NIERUCHOMEGO - Stanowisko archeologiczne

1. Nazwa :

2. Czas powstania:

ślad osadniczy

późne średniowiecze

8. Mapa z zaznaczonym stanowiskiem archeologicznym – na podkładzie mapy topograficznej 1 : 25 000

Dane geograficzne : **tak**

3. Miejscowość:

Wenecja

4. Adres – AZP

22-55

Nr na obszarze
AZP:

20

Nr w obrębie
miejscowości:

12

5. Przynależność
administracyjna:

Województwo:

**warmińsko-
mazurskie**

Powiat:

ostródzki

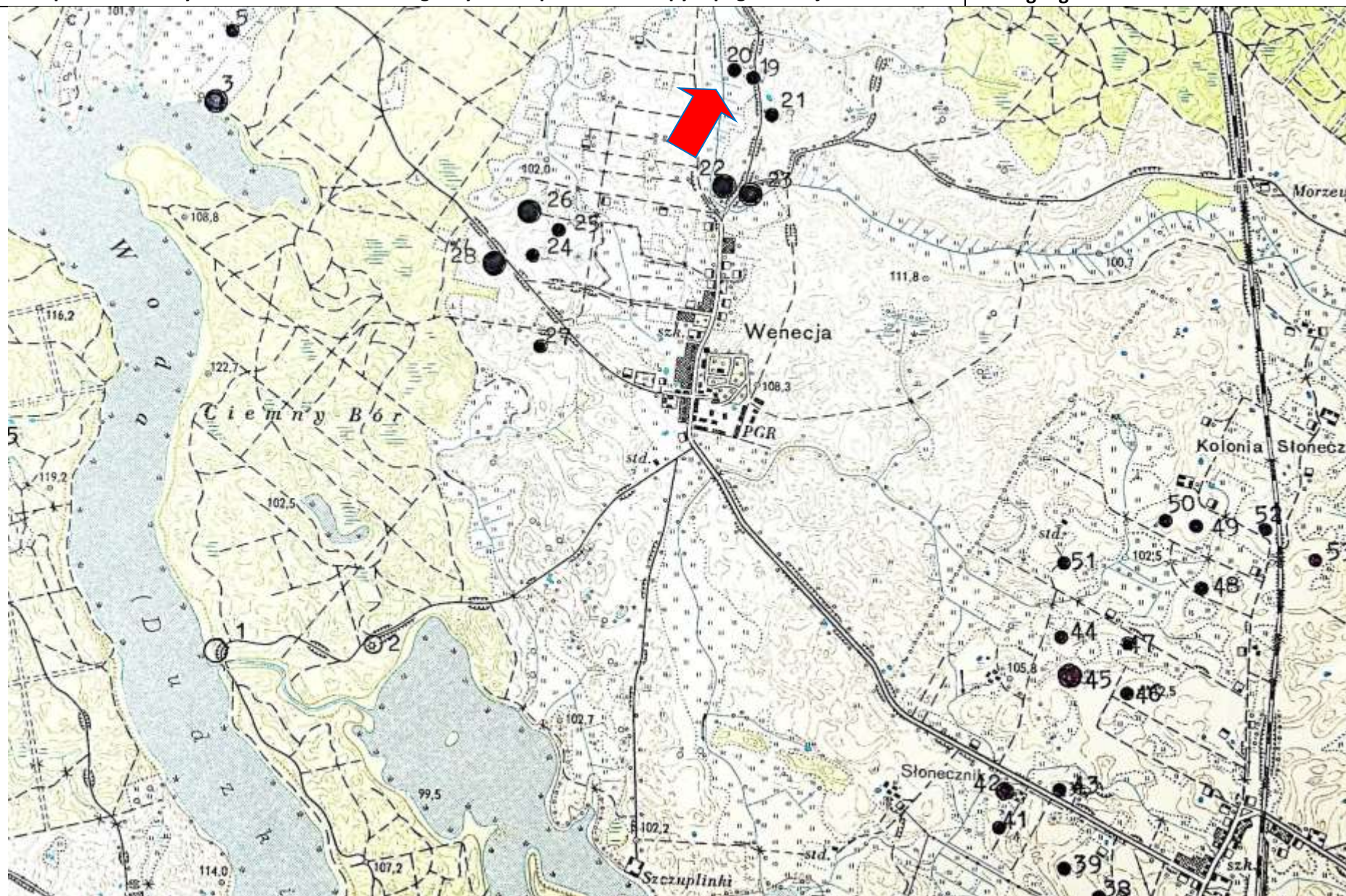
Gmina:

Morąg

6. Formy ochrony:

7. Opracowanie
karty adresowej
(autor i data):

**Artur Michalak
16/10/2017**



KARTA ADRESOWA ZABYTKU NIERUCHOMEGO - Stanowisko archeologiczne

1. Nazwa :

2. Czas powstania:

ślad osadniczy

nowożytność

8. Mapa z zaznaczonym stanowiskiem archeologicznym – na podkładzie mapy topograficznej 1 : 25 000

Dane geograficzne : **tak**

3. Miejscowość:

Wenecja

4. Adres – AZP

22-55

Nr na obszarze
AZP:

21

Nr w obrębie
miejscowości:

13

5. Przynależność
administracyjna:

Województwo:

**warmińsko-
mazurskie**

Powiat:

ostródzki

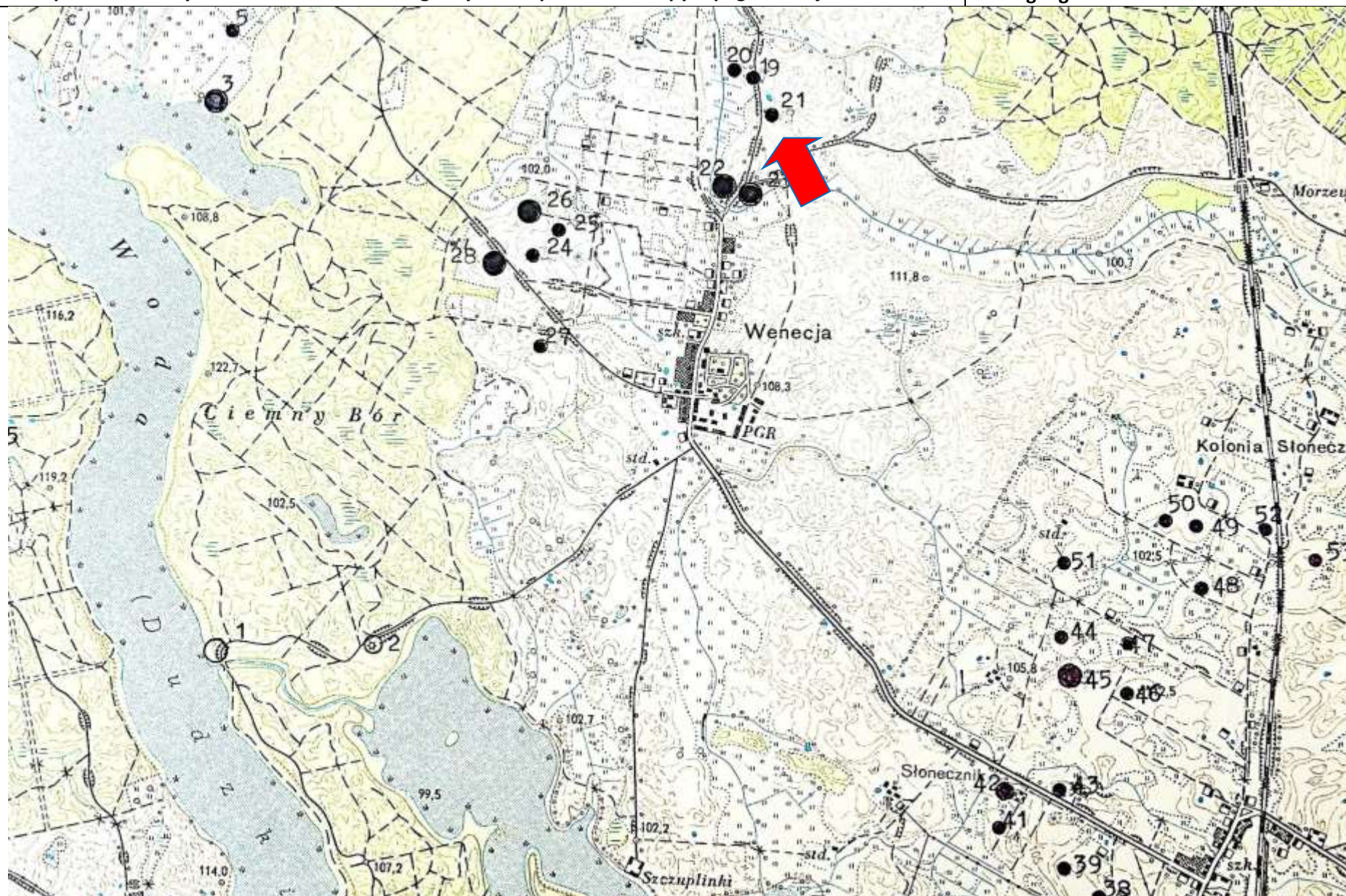
Gmina:

Morąg

6. Formy ochrony:

7. Opracowanie
karty adresowej
(autor i data):

**Artur Michalak
16/10/2017**



KARTA ADRESOWA ZABYTKU NIERUCHOMEGO - Stanowisko archeologiczne

1. Nazwa :

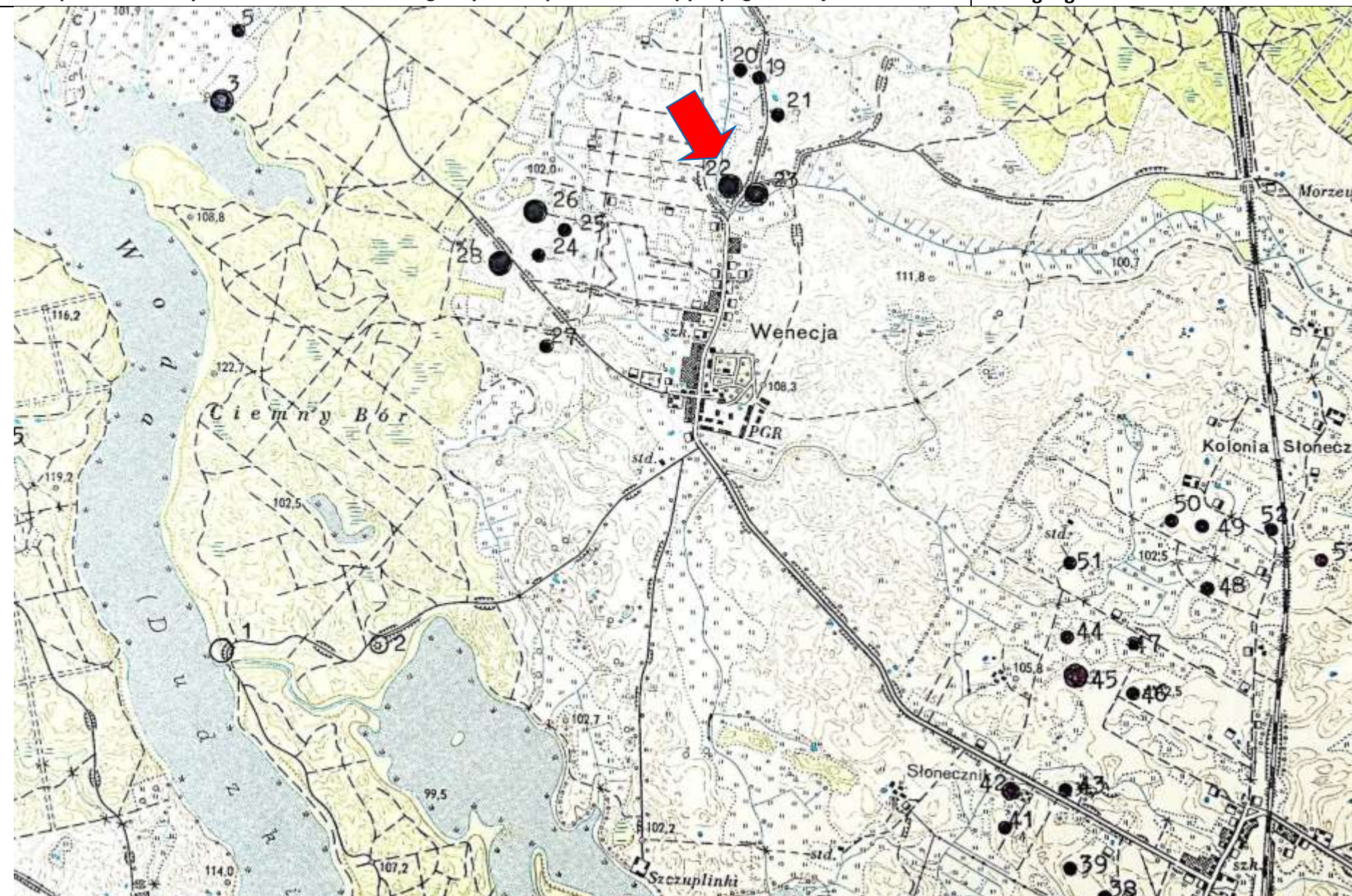
osada

2. Czas powstania:

późne średniowiecze

8. Mapa z zaznaczonym stanowiskiem archeologicznym – na podkładzie mapy topograficznej 1 : 25 000

Dane geograficzne : **tak**



3. Miejscowość:

Wenećja

4. Adres – AZP

22-55

Nr na obszarze
AZP:

22

Nr w obrębie
miejscowości:

14

5. Przynależność
administracyjna:

Województwo:

warmińsko-
mazurskie

Powiat:

ostródzki

Gmina:

Morąg

6. Formy ochrony:

7. Opracowanie
karty adresowej
(autor i data):

Artur Michalak
16/10/2017

KARTA ADRESOWA ZABYTKU NIERUCHOMEGO - Stanowisko archeologiczne

1. Nazwa :

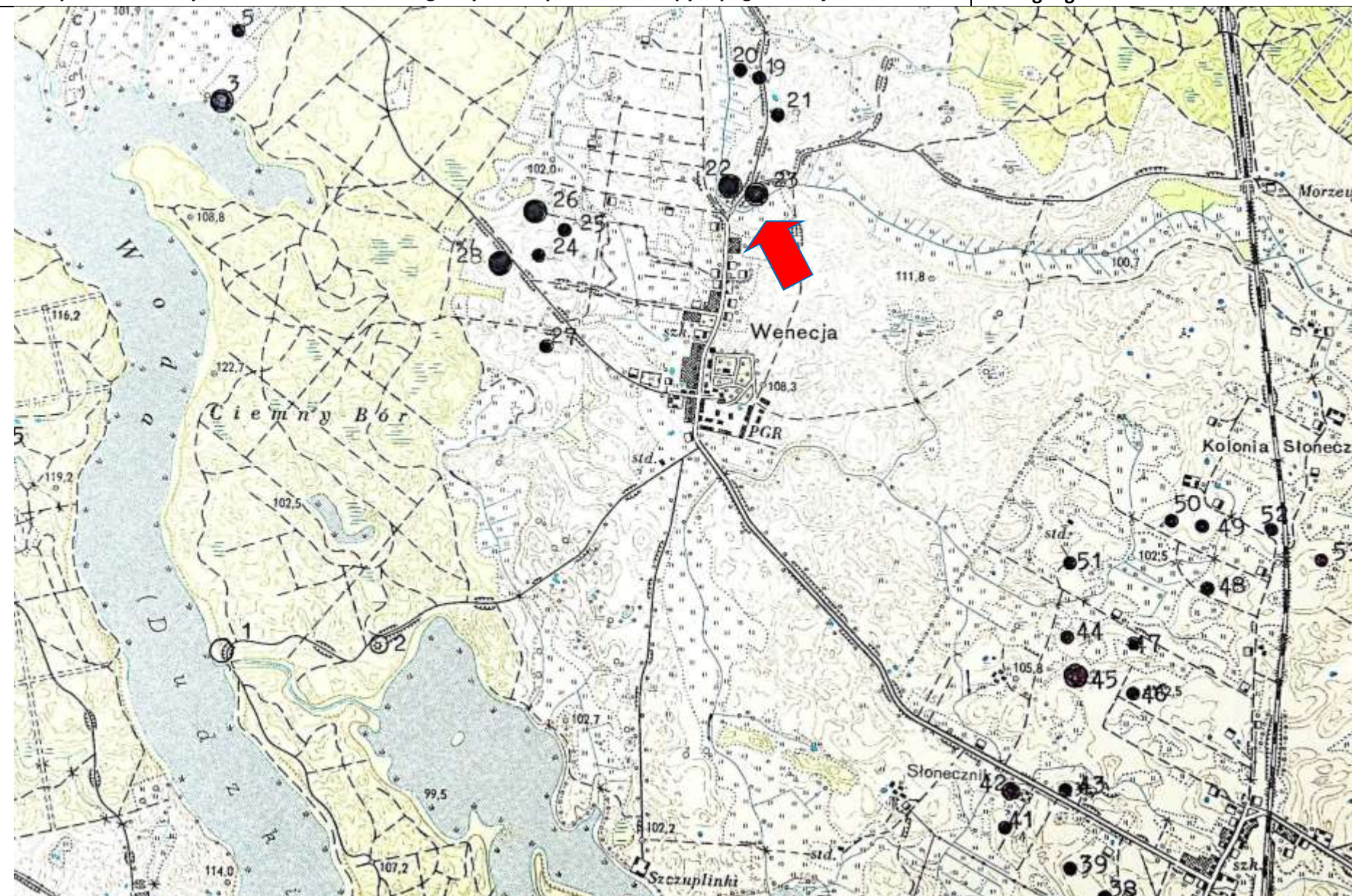
osada

2. Czas powstania:

późne średniowiecze

8. Mapa z zaznaczonym stanowiskiem archeologicznym – na podkładzie mapy topograficznej 1 : 25 000

Dane geograficzne : **tak**



3. Miejscowość:

Wenećja

4. Adres – AZP

22-55

Nr na obszarze AZP:

23

Nr w obrębie miejscowości:

15

5. Przynależność administracyjna:

Województwo:

warmińsko-mazurskie

Powiat:

ostródzki

Gmina:

Morąg

6. Formy ochrony:

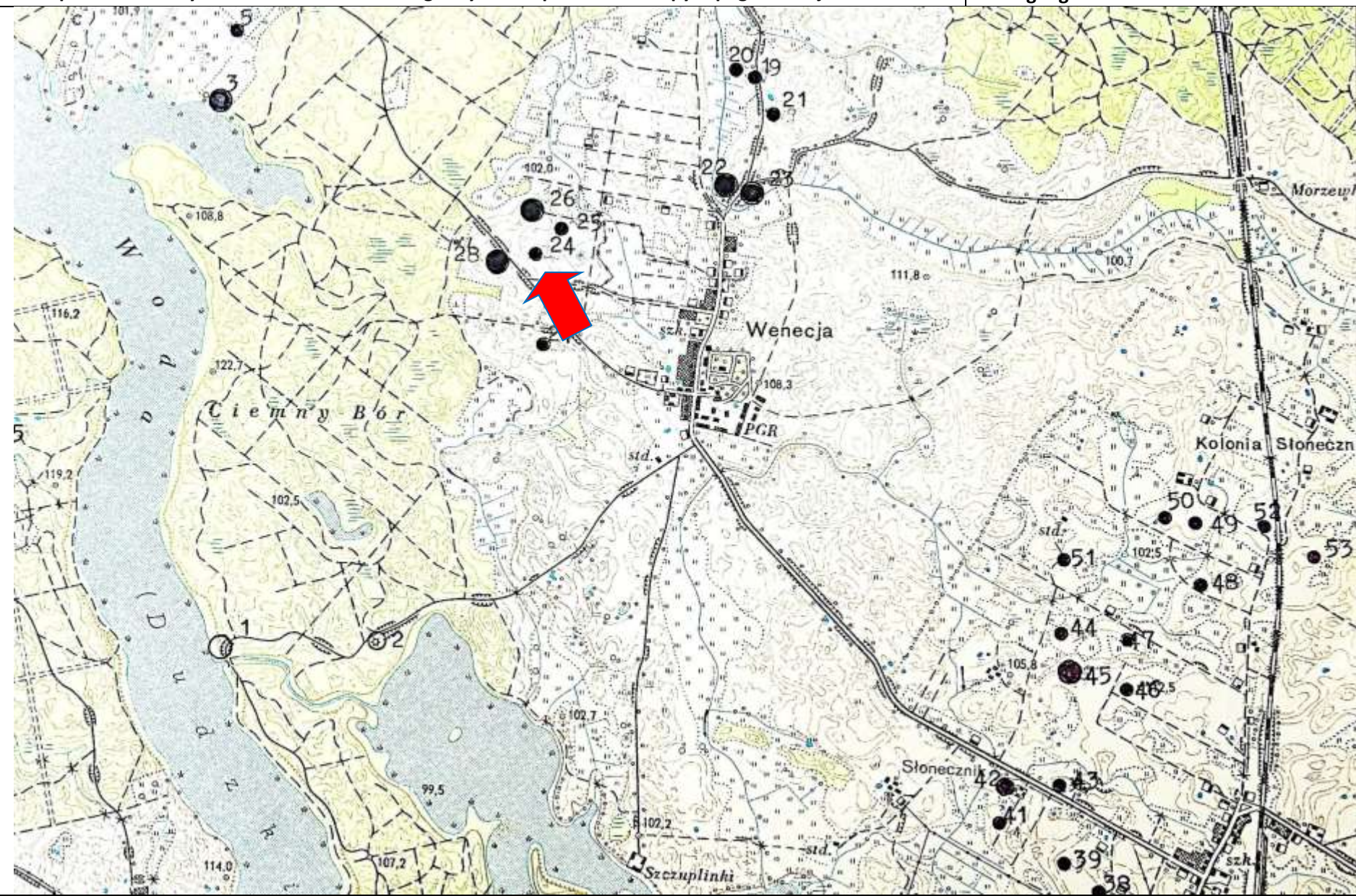
7. Opracowanie karty adresowej (autor i data):

Artur Michalak
16/10/2017

KARTA ADRESOWA ZABYTKU NIERUCHOMEGO - Stanowisko archeologiczne

1. Nazwa :	2. Czas powstania:
ślad osadniczy	nowożytność
8. Mapa z zaznaczonym stanowiskiem archeologicznym – na podkładzie mapy topograficznej 1 : 25 000	

Dane geograficzne : **tak**



3. Miejscowość:
Wenećja

4. Adres – AZP
22-55

Nr na obszarze AZP:
24
Nr w obrębie miejscowości:
16

5. Przynależność administracyjna:
Województwo:
warmińsko-mazurskie

Powiat:
ostródzki

Gmina:
Morąg

6. Formy ochrony:

7. Opracowanie karty adresowej (autor i data):

Artur Michalak
16/10/2017

KARTA ADRESOWA ZABYTKU NIERUCHOMEGO - Stanowisko archeologiczne

1. Nazwa :

2. Czas powstania:

ślad osadniczy

późne średniowiecze

8. Mapa z zaznaczonym stanowiskiem archeologicznym – na podkładzie mapy topograficznej 1 : 25 000

Dane geograficzne : **tak**

3. Miejscowość:

Wenecja

4. Adres – AZP

22-55

Nr na obszarze AZP:

25

Nr w obrębie miejscowości:

27

5. Przynależność administracyjna:

Województwo:

warmińsko-mazurskie

Powiat:

ostródzki

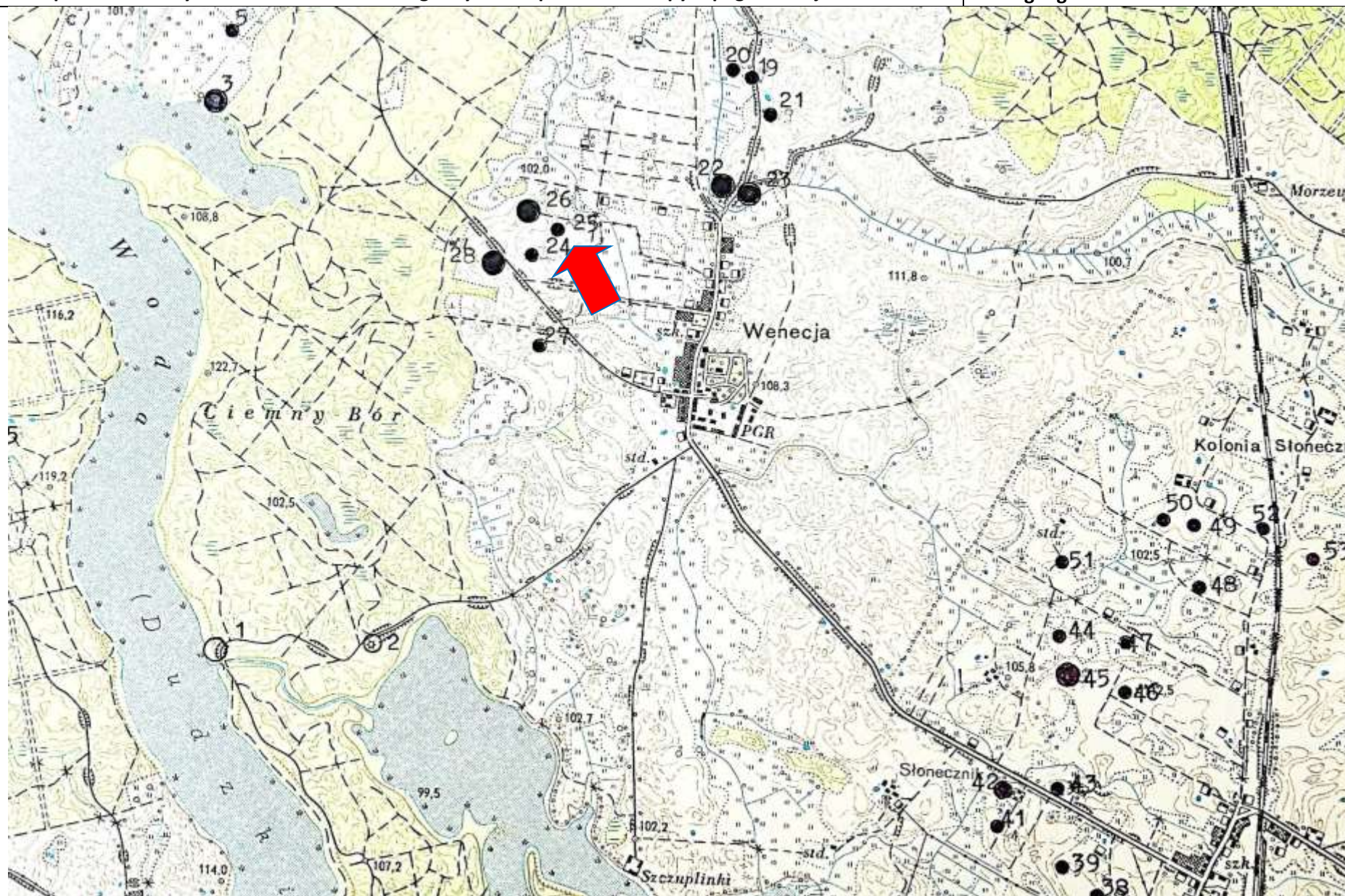
Gmina:

Morąg

6. Formy ochrony:

7. Opracowanie karty adresowej (autor i data):

**Artur Michalak
16/10/2017**



KARTA ADRESOWA ZABYTKU NIERUCHOMEGO - Stanowisko archeologiczne

1. Nazwa :

ślad osadniczy

2. Czas powstania:

wczesna epoka żelaza

8. Mapa z zaznaczonym stanowiskiem archeologicznym – na podkładzie mapy topograficznej 1 : 25 000

Dane geograficzne : **tak**

3. Miejscowość:

Wenecja

4. Adres – AZP

22-55

Nr na obszarze AZP:

26

Nr w obrębie miejscowości:

28

5. Przynależność administracyjna:

Województwo:

warmińsko-mazurskie

Powiat:

ostródzki

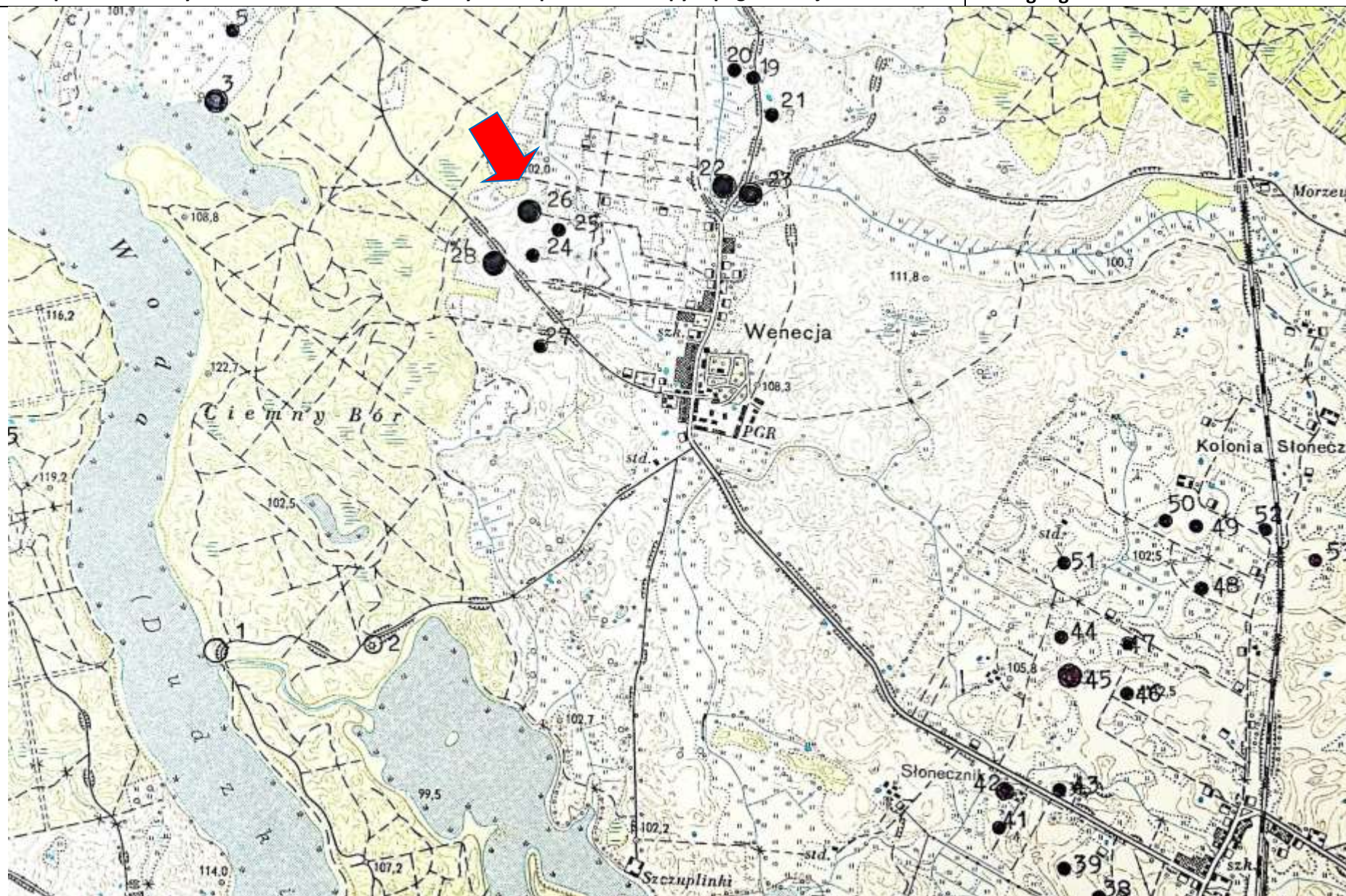
Gmina:

Morąg

6. Formy ochrony:

7. Opracowanie karty adresowej (autor i data):

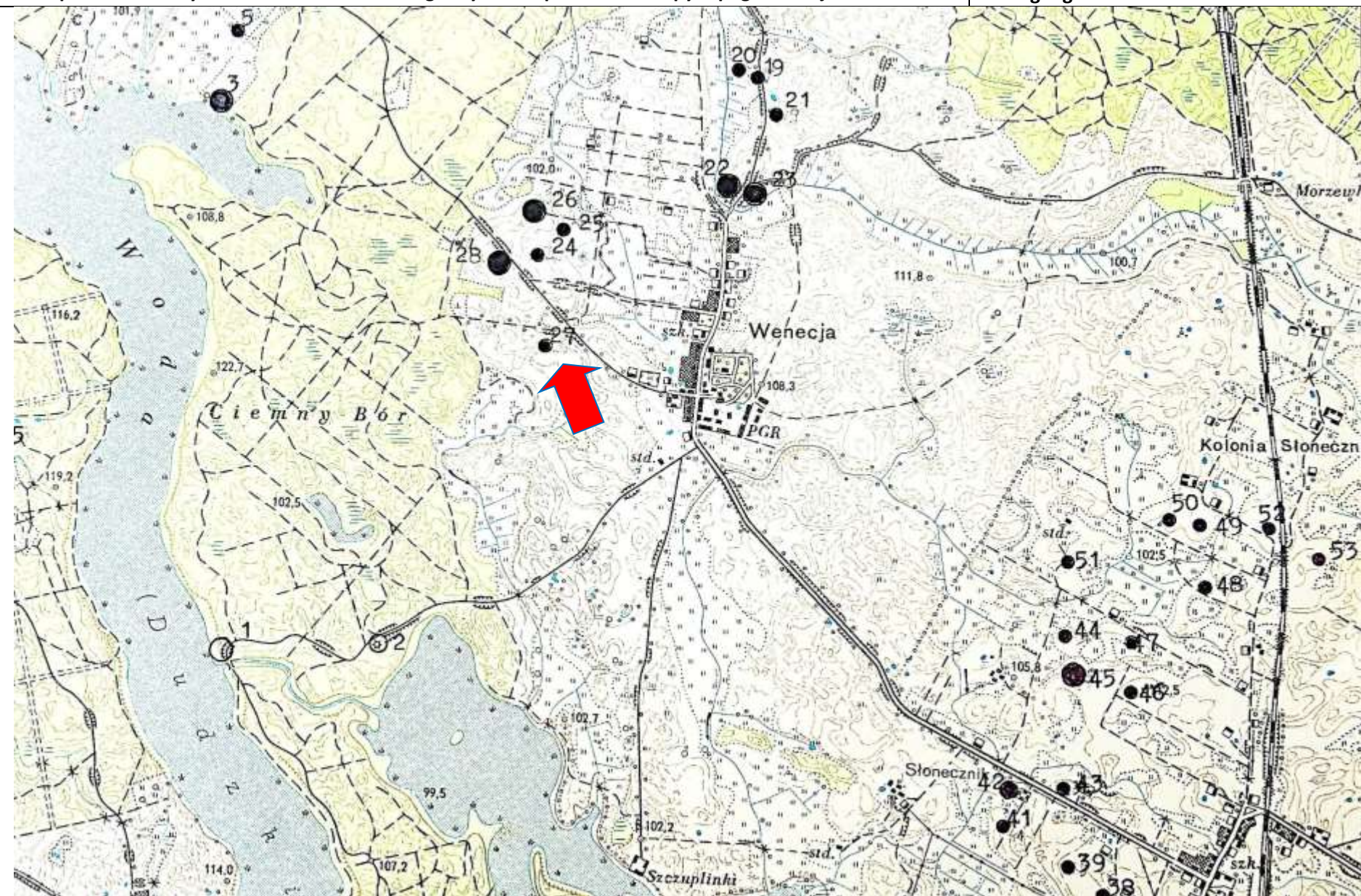
**Artur Michalak
16/10/2017**



KARTA ADRESOWA ZABYTKU NIERUCHOMEGO - Stanowisko archeologiczne

1. Nazwa :	2. Czas powstania:
ślad osadniczy	późne średniowiecze
8. Mapa z zaznaczonym stanowiskiem archeologicznym – na podkładzie mapy topograficznej 1 : 25 000	

Dane geograficzne : **tak**



3. Miejscowość:
Wenećja

4. Adres – AZP
22-55

Nr na obszarze
AZP:
27
Nr w obrębie
miejscowości:
19

5. Przynależność
administracyjna:

Województwo:

**warmińsko-
mazurskie**

Powiat:

ostródzki

Gmina:

Morąg

6. Formy ochrony:

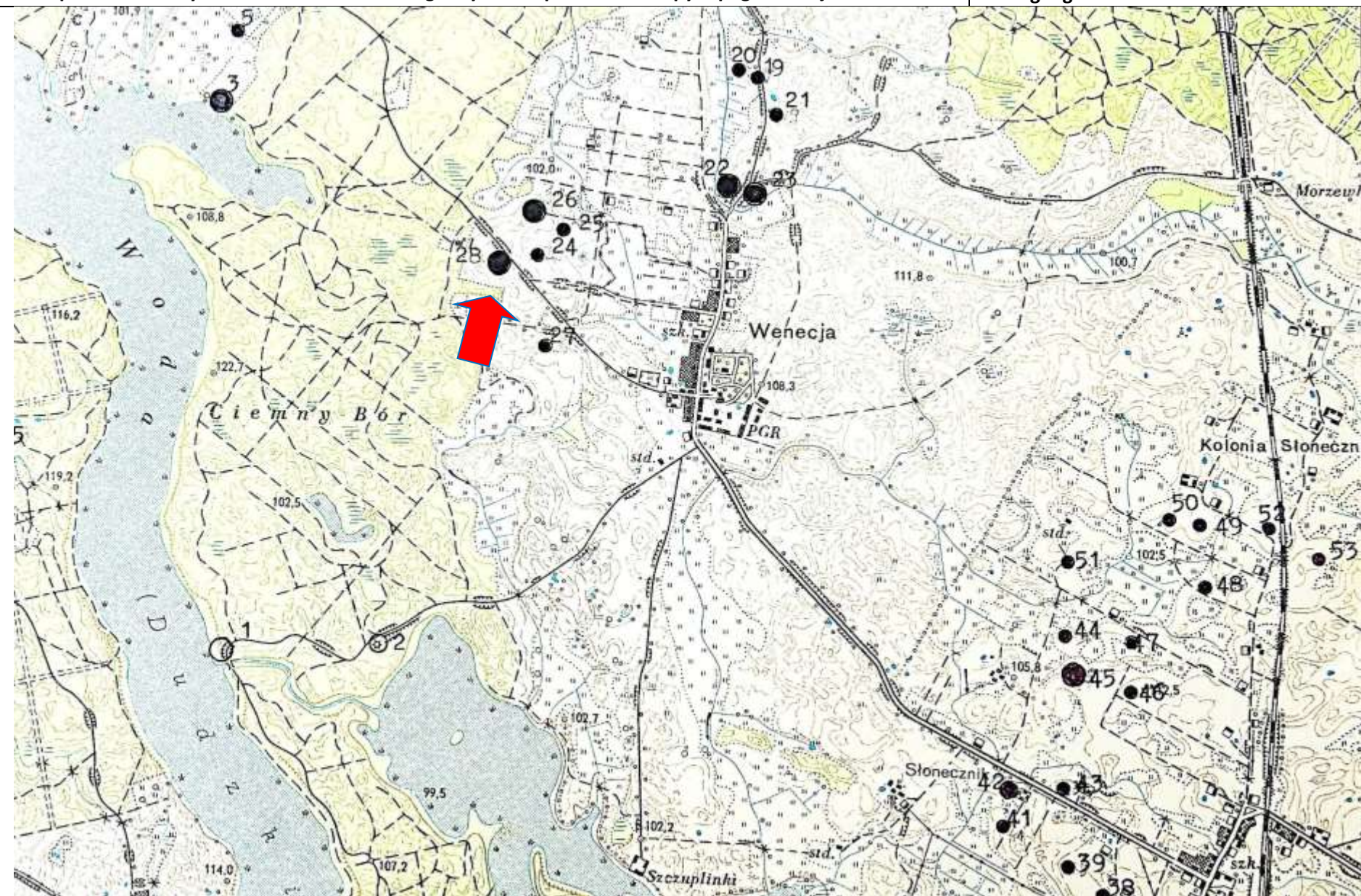
7. Opracowanie
karty adresowej
(autor i data):

**Artur Michalak
16/10/2017**

KARTA ADRESOWA ZABYTKU NIERUCHOMEGO - Stanowisko archeologiczne

1. Nazwa :	2. Czas powstania:
ślad osadniczy	nowożytność
8. Mapa z zaznaczonym stanowiskiem archeologicznym – na podkładzie mapy topograficznej 1 : 25 000	

Dane geograficzne : **tak**



3. Miejscowość:
Wenećja

4. Adres – AZP
22-55

Nr na obszarze
AZP:
28
Nr w obrębie
miejscowości:
20

5. Przynależność
administracyjna:

Województwo:

**warmińsko-
mazurskie**

Powiat:

ostródzki

Gmina:

Morąg

6. Formy ochrony:

7. Opracowanie
karty adresowej
(autor i data):

**Artur Michalak
16/10/2017**

KARTA ADRESOWA ZABYTKU NIERUCHOMEGO - Stanowisko archeologiczne

1. Nazwa :

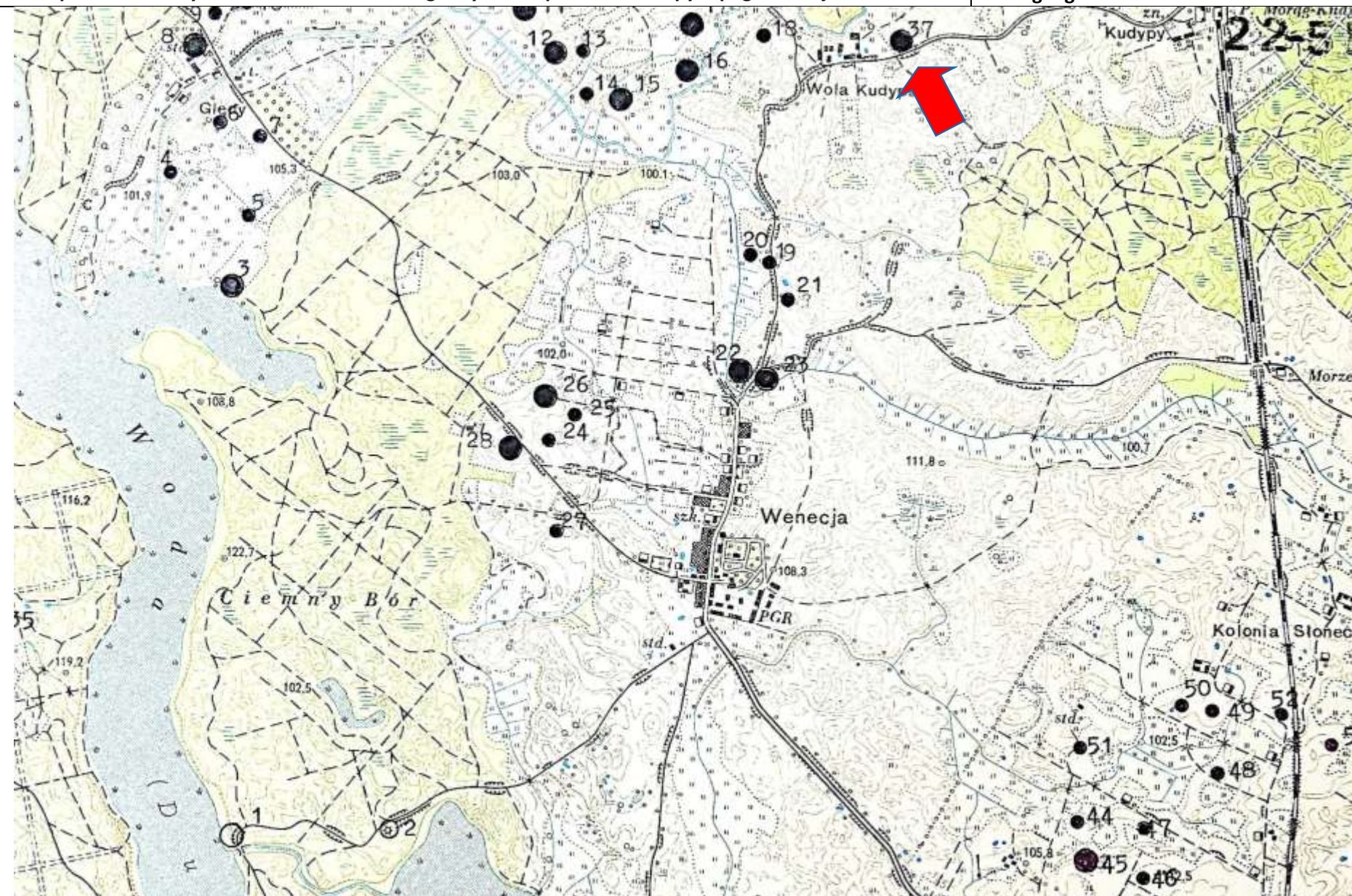
osada

2. Czas powstania:

późne średniowiecze

8. Mapa z zaznaczonym stanowiskiem archeologicznym – na podkładzie mapy topograficznej 1 : 25 000

Dane geograficzne : tak



3. Miejscowość:
Kudypy

4. Adres – AZP
22-55

Nr na obszarze
AZP:
37
Nr w obrębie
miejscowości:
1

5. Przynależność
administracyjna:

Województwo:

warmińsko-
mazurskie

Powiat:

ostródzki

Gmina:

Morąg

6. Formy ochrony:

7. Opracowanie
karty adresowej
(autor i data):

Artur Michalak
16/10/2017

KARTA ADRESOWA ZABYTKU NIERUCHOMEGO - Stanowisko archeologiczne

3. Miejscowość:
Słonecznik

1. Nazwa :

2. Czas powstania:

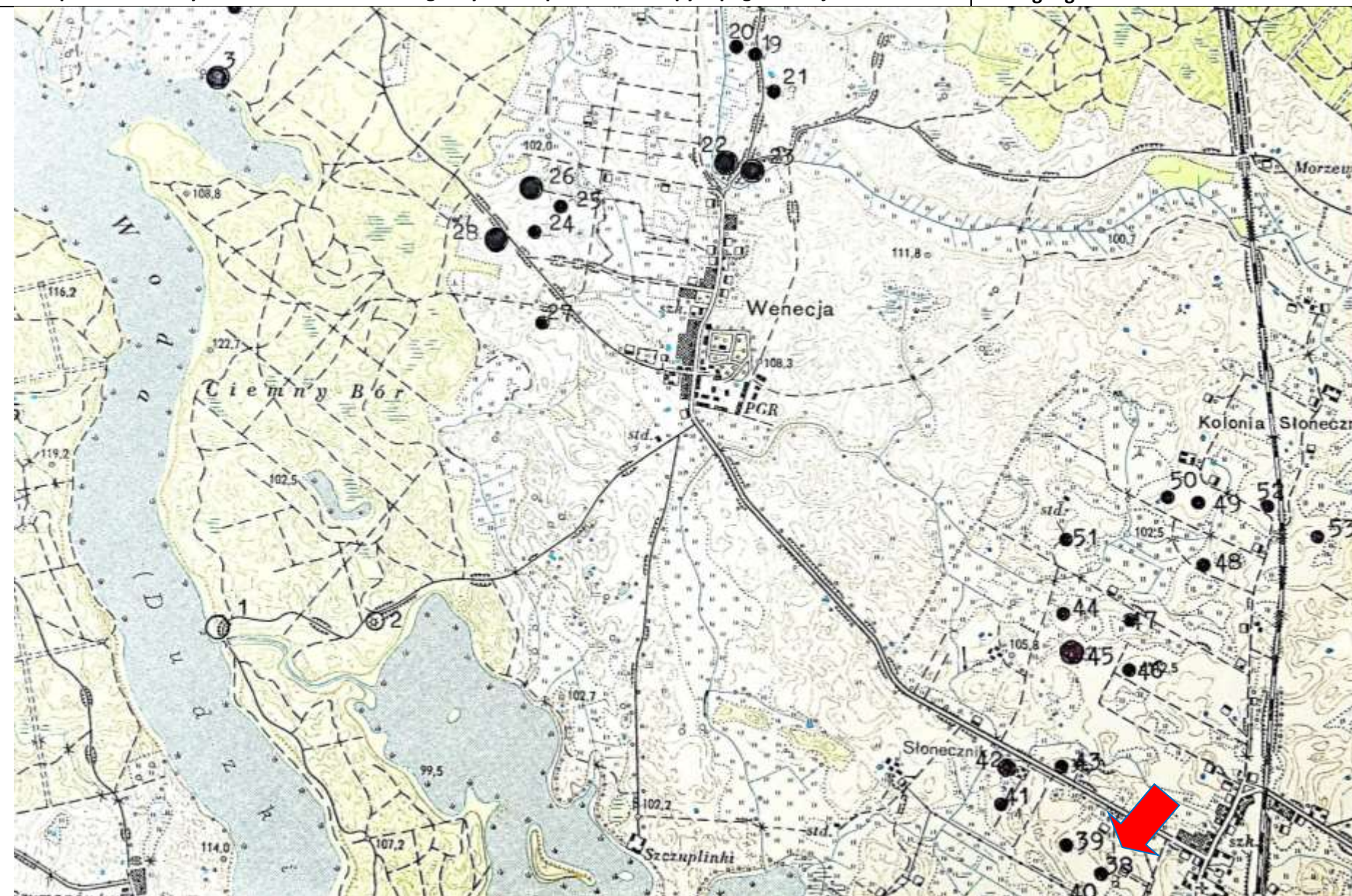
ślad osadniczy

późne średniowiecze

4. Adres – AZP
22-55

8. Mapa z zaznaczonym stanowiskiem archeologicznym – na podkładzie mapy topograficznej 1 : 25 000

Dane geograficzne : **tak**



Nr na obszarze
AZP:
38
Nr w obrębie
miejscowości:
1

5. Przynależność
administracyjna:

Województwo:

warmińsko-
mazurskie

Powiat:

ostródzki

Gmina:

Morąg

6. Formy ochrony:

7. Opracowanie
karty adresowej
(autor i data):

Artur Michalak
16/10/2017

KARTA ADRESOWA ZABYTKU NIERUCHOMEGO - Stanowisko archeologiczne

3. Miejscowość:
Słonecznik

1. Nazwa :

2. Czas powstania:

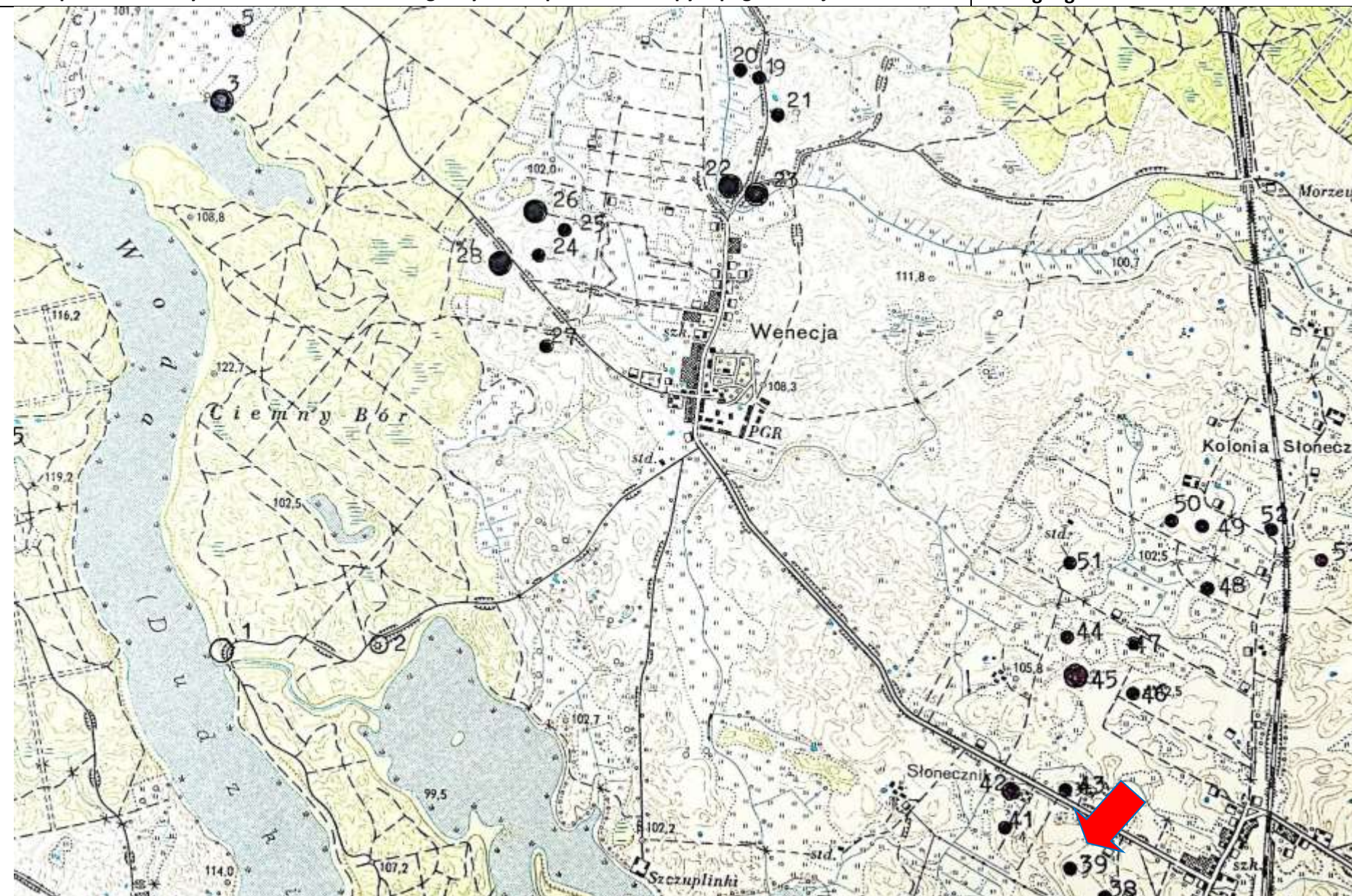
ślad osadniczy

późne średniowiecze

4. Adres – AZP
22-55

8. Mapa z zaznaczonym stanowiskiem archeologicznym – na podkładzie mapy topograficznej 1 : 25 000

Dane geograficzne : **tak**



Nr na obszarze
AZP:
39
Nr w obrębie
miejscowości:
2

5. Przynależność
administracyjna:
Województwo:
warmińsko-
mazurskie

Powiat:
ostródzki

Gmina:
Morąg

6. Formy ochrony:

7. Opracowanie
karty adresowej
(autor i data):

Artur Michalak
16/10/2017

KARTA ADRESOWA ZABYTKU NIERUCHOMEGO - Stanowisko archeologiczne

3. Miejscowość:
Słonecznik

1. Nazwa :

2. Czas powstania:

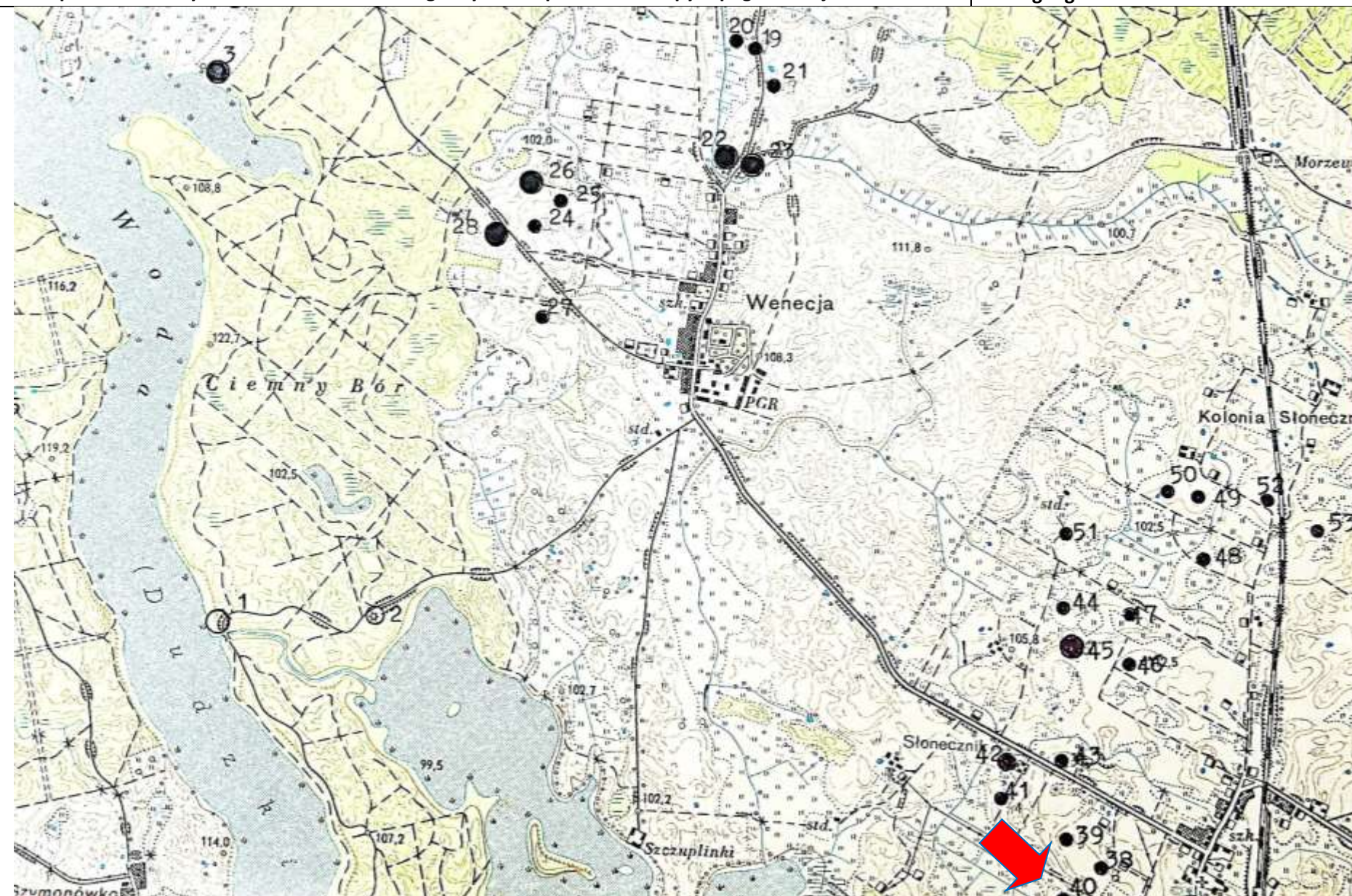
ślad osadniczy

nowożytność

4. Adres – AZP
22-55

8. Mapa z zaznaczonym stanowiskiem archeologicznym – na podkładzie mapy topograficznej 1 : 25 000

Dane geograficzne : **tak**



Nr na obszarze
AZP:
40
Nr w obrębie
miejscowości:
3

5. Przynależność
administracyjna:

Województwo:

**warmińsko-
mazurskie**

Powiat:

ostródzki

Gmina:

Morąg

6. Formy ochrony:

7. Opracowanie
karty adresowej
(autor i data):

**Artur Michalak
16/10/2017**

KARTA ADRESOWA ZABYTKU NIERUCHOMEGO - Stanowisko archeologiczne

3. Miejscowość:
Słonecznik

1. Nazwa :

2. Czas powstania:

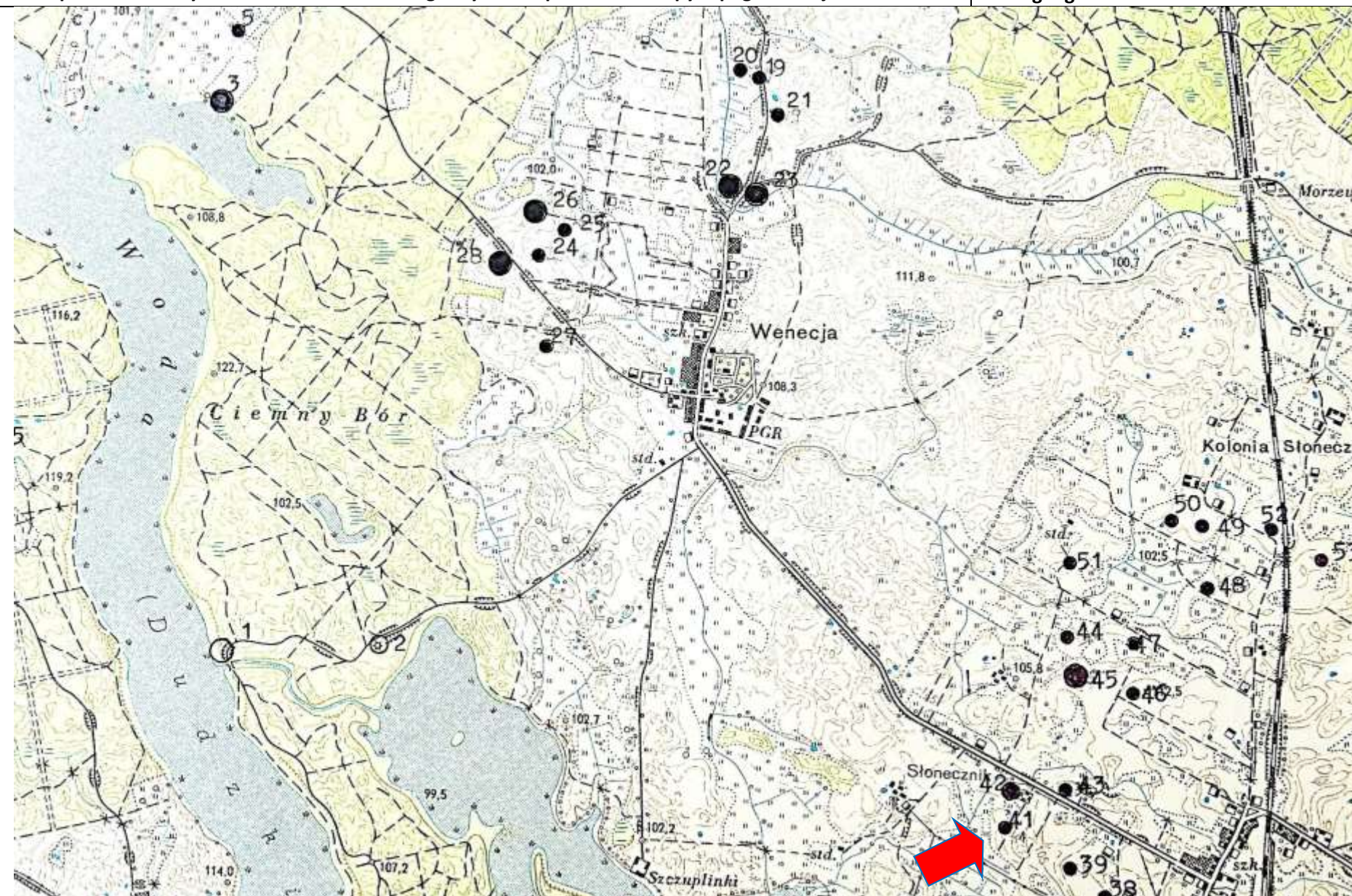
ślad osadniczy

późne średniowiecze

4. Adres – AZP
22-55

8. Mapa z zaznaczonym stanowiskiem archeologicznym – na podkładzie mapy topograficznej 1 : 25 000

Dane geograficzne : **tak**



Nr na obszarze AZP:
41
Nr w obrębie miejscowości:
4

5. Przynależność administracyjna:
Województwo:
warmińsko-mazurskie

Powiat:
ostródzki

Gmina:
Morąg

6. Formy ochrony:

7. Opracowanie karty adresowej (autor i data):

Artur Michalak
16/10/2017

KARTA ADRESOWA ZABYTKU NIERUCHOMEGO - Stanowisko archeologiczne

3. Miejscowość:
Słonecznik

1. Nazwa :

2. Czas powstania:

ślad osadniczy

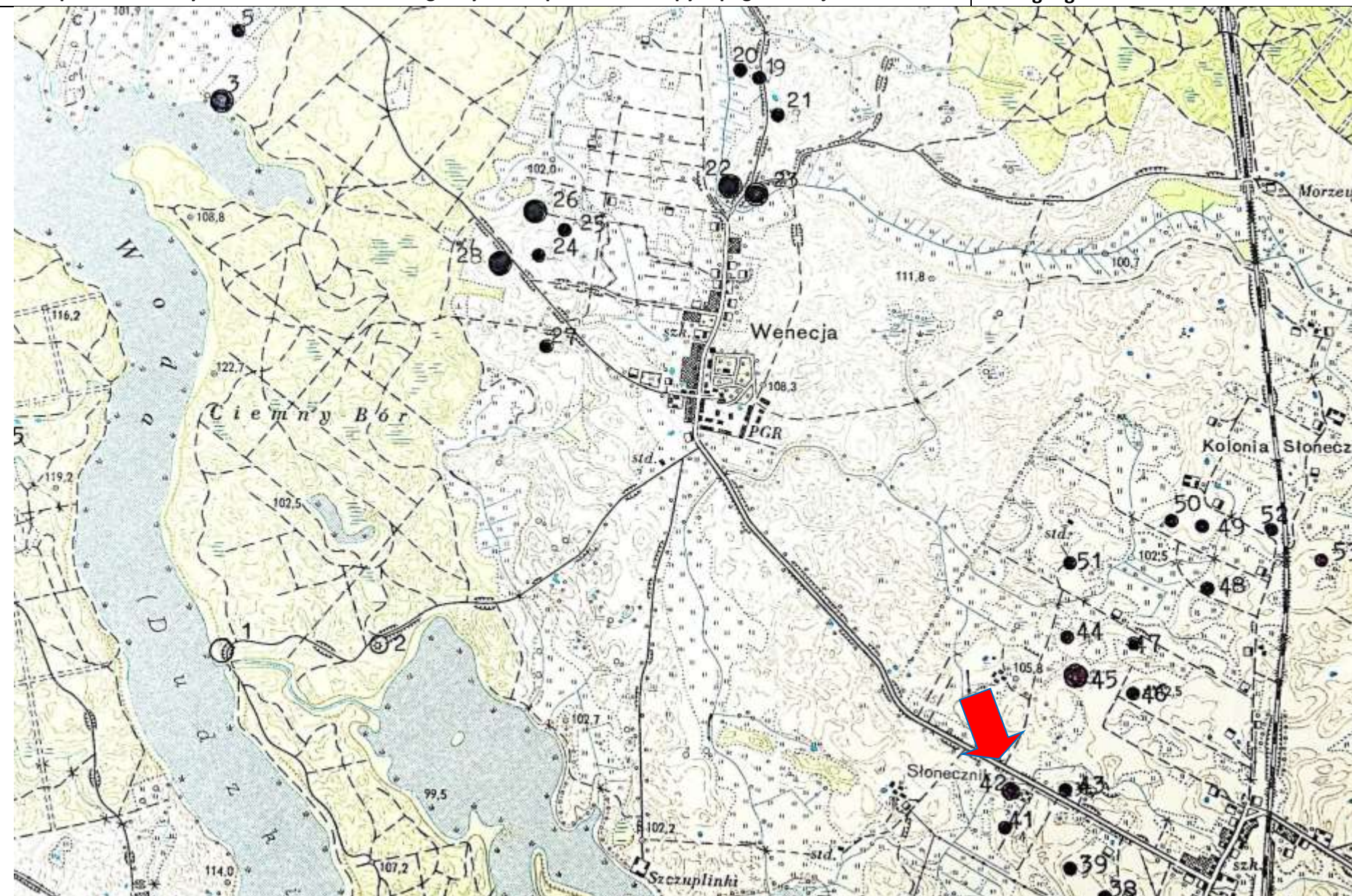
późne średniowiecze

4. Adres – AZP

22-55

8. Mapa z zaznaczonym stanowiskiem archeologicznym – na podkładzie mapy topograficznej 1 : 25 000

Dane geograficzne : **tak**



Nr na obszarze
AZP:

42

Nr w obrębie
miejscowości:

5

5. Przynależność
administracyjna:

Województwo:

warmińsko-
mazurskie

Powiat:

ostródzki

Gmina:

Morąg

6. Formy ochrony:

7. Opracowanie
karty adresowej
(autor i data):

Artur Michalak
16/10/2017

KARTA ADRESOWA ZABYTKU NIERUCHOMEGO - Stanowisko archeologiczne

3. Miejscowość:
Słonecznik

1. Nazwa :

2. Czas powstania:

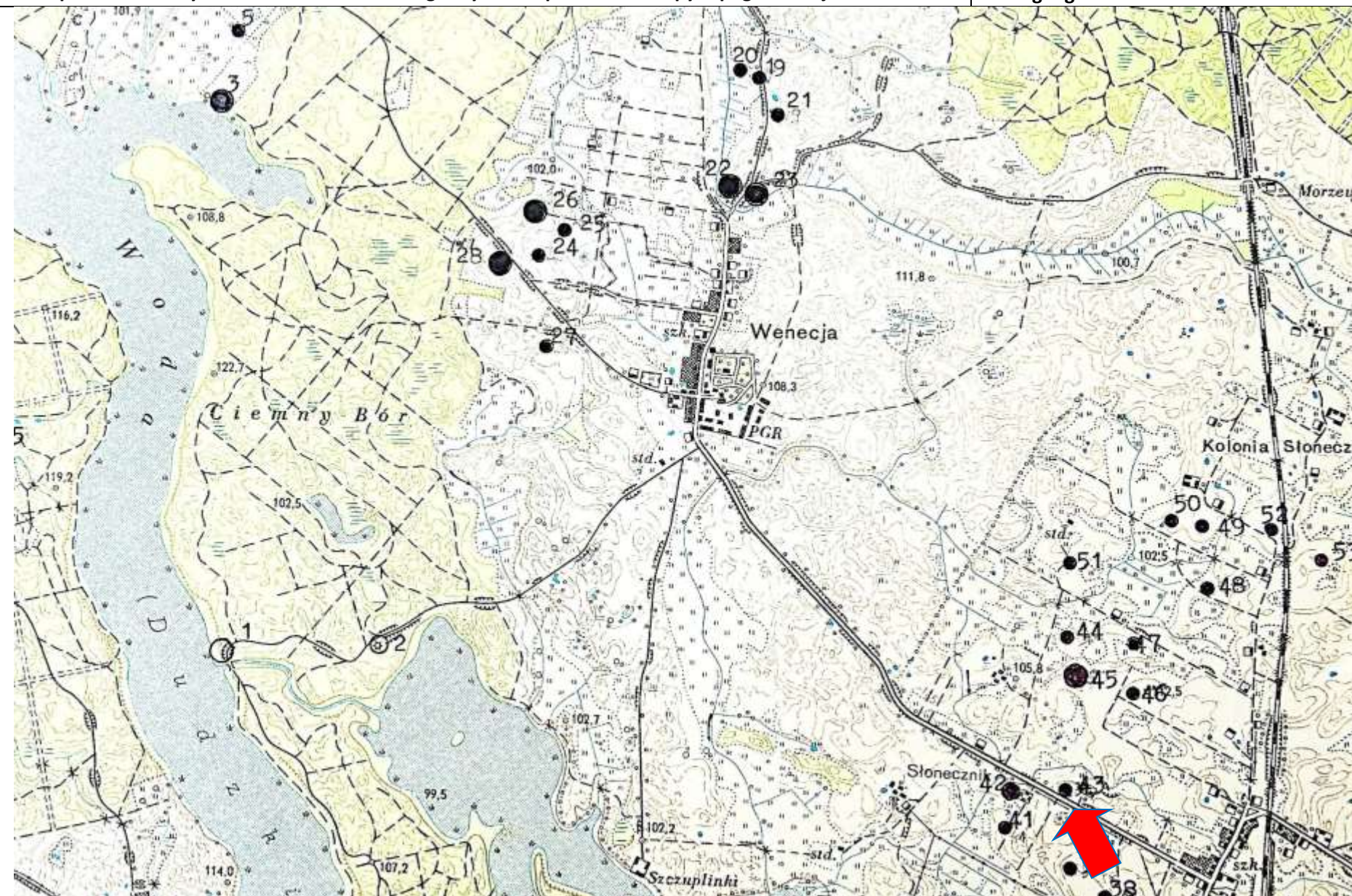
ślad osadniczy

późne średniowiecze

4. Adres – AZP
22-55

8. Mapa z zaznaczonym stanowiskiem archeologicznym – na podkładzie mapy topograficznej 1 : 25 000

Dane geograficzne : **tak**



Nr na obszarze
AZP:

43

Nr w obrębie
miejscowości:

6

5. Przynależność
administracyjna:

Województwo:

warmińsko-
mazurskie

Powiat:

ostródzki

Gmina:

Morąg

6. Formy ochrony:

7. Opracowanie
karty adresowej
(autor i data):

Artur Michalak
16/10/2017

KARTA ADRESOWA ZABYTKU NIERUCHOMEGO - Stanowisko archeologiczne

3. Miejscowość:
Słonecznik

1. Nazwa :

2. Czas powstania:

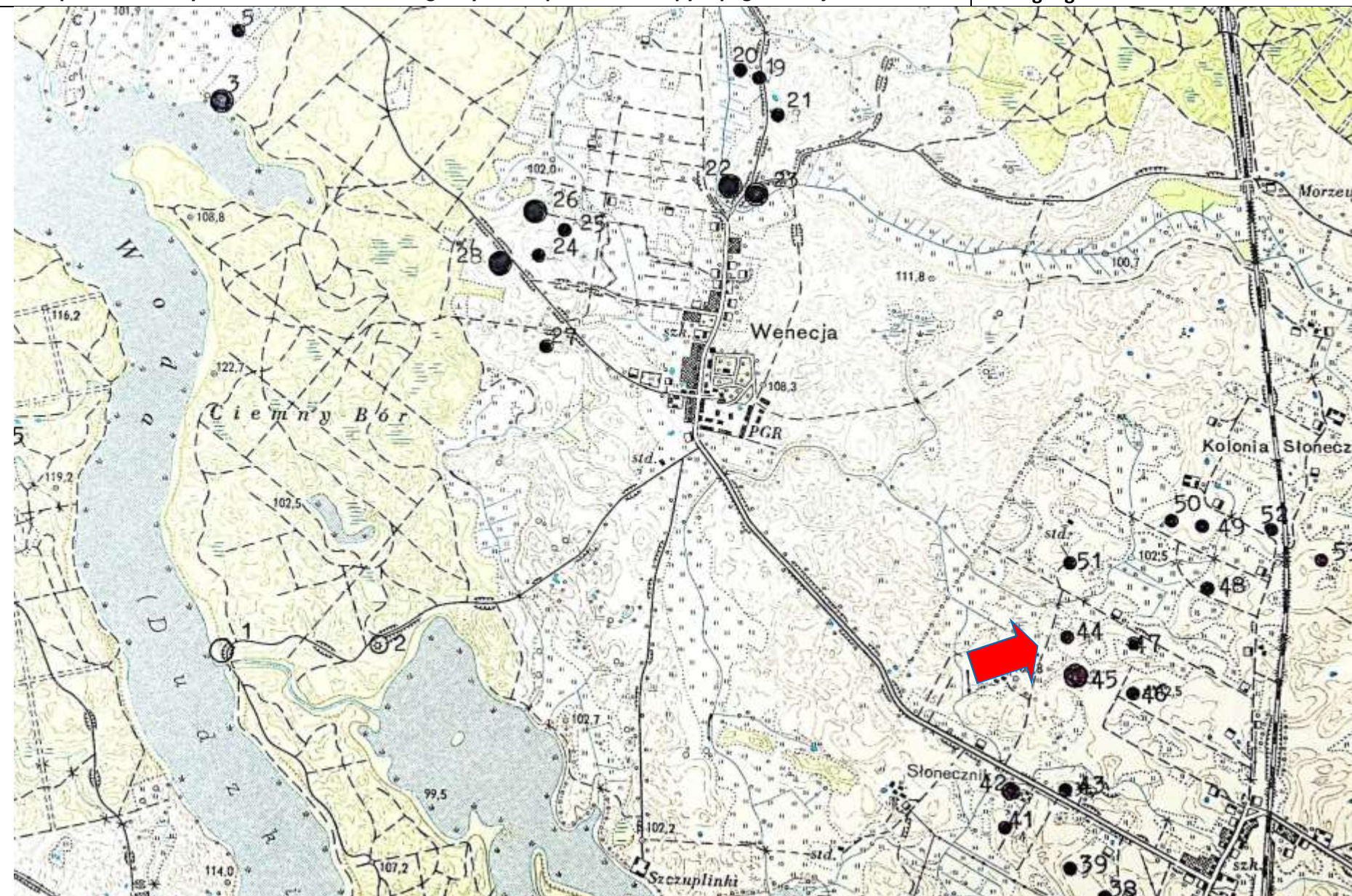
ślad osadniczy

późne średniowiecze

4. Adres – AZP
22-55

8. Mapa z zaznaczonym stanowiskiem archeologicznym – na podkładzie mapy topograficznej 1 : 25 000

Dane geograficzne : **tak**



Nr na obszarze
AZP:
44
Nr w obrębie
miejscowości:
7

5. Przynależność
administracyjna:
Województwo:
warmińsko-
mazurskie

Powiat:
ostródzki

Gmina:
Morąg

6. Formy ochrony:

7. Opracowanie
karty adresowej
(autor i data):

**Artur Michalak
16/10/2017**

KARTA ADRESOWA ZABYTKU NIERUCHOMEGO - Stanowisko archeologiczne

3. Miejscowość:
Słonecznik

1. Nazwa :

2. Czas powstania:

ślad osadniczy

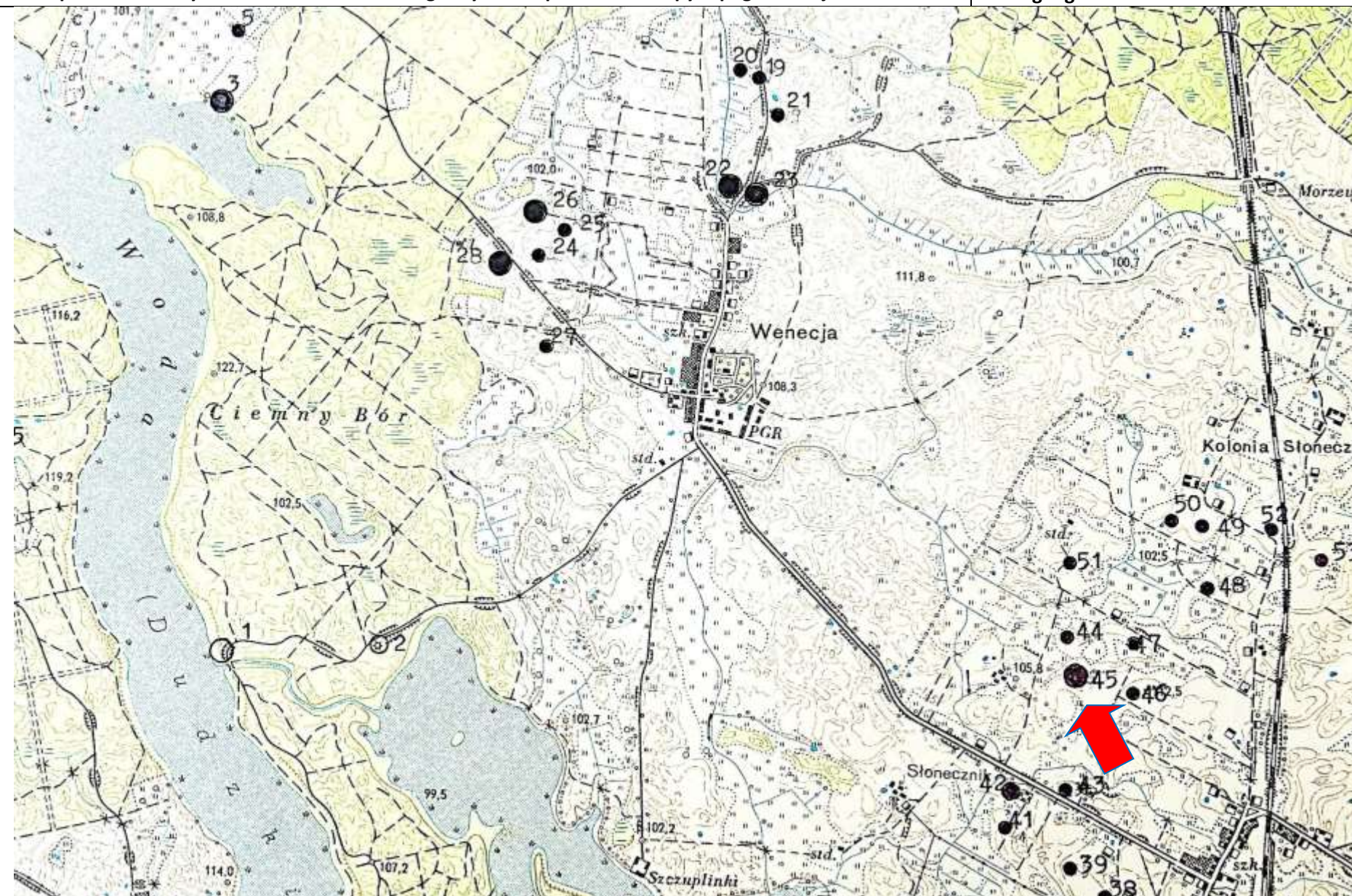
późne średniowiecze

4. Adres – AZP

22-55

8. Mapa z zaznaczonym stanowiskiem archeologicznym – na podkładzie mapy topograficznej 1 : 25 000

Dane geograficzne : **tak**



Nr na obszarze
AZP:

45

Nr w obrębie
miejscowości:

8

5. Przynależność
administracyjna:

Województwo:

**warmińsko-
mazurskie**

Powiat:

ostródzki

Gmina:

Morąg

6. Formy ochrony:

7. Opracowanie
karty adresowej
(autor i data):

**Artur Michalak
16/10/2017**

KARTA ADRESOWA ZABYTKU NIERUCHOMEGO - Stanowisko archeologiczne

3. Miejscowość:
Słonecznik

1. Nazwa :

2. Czas powstania:

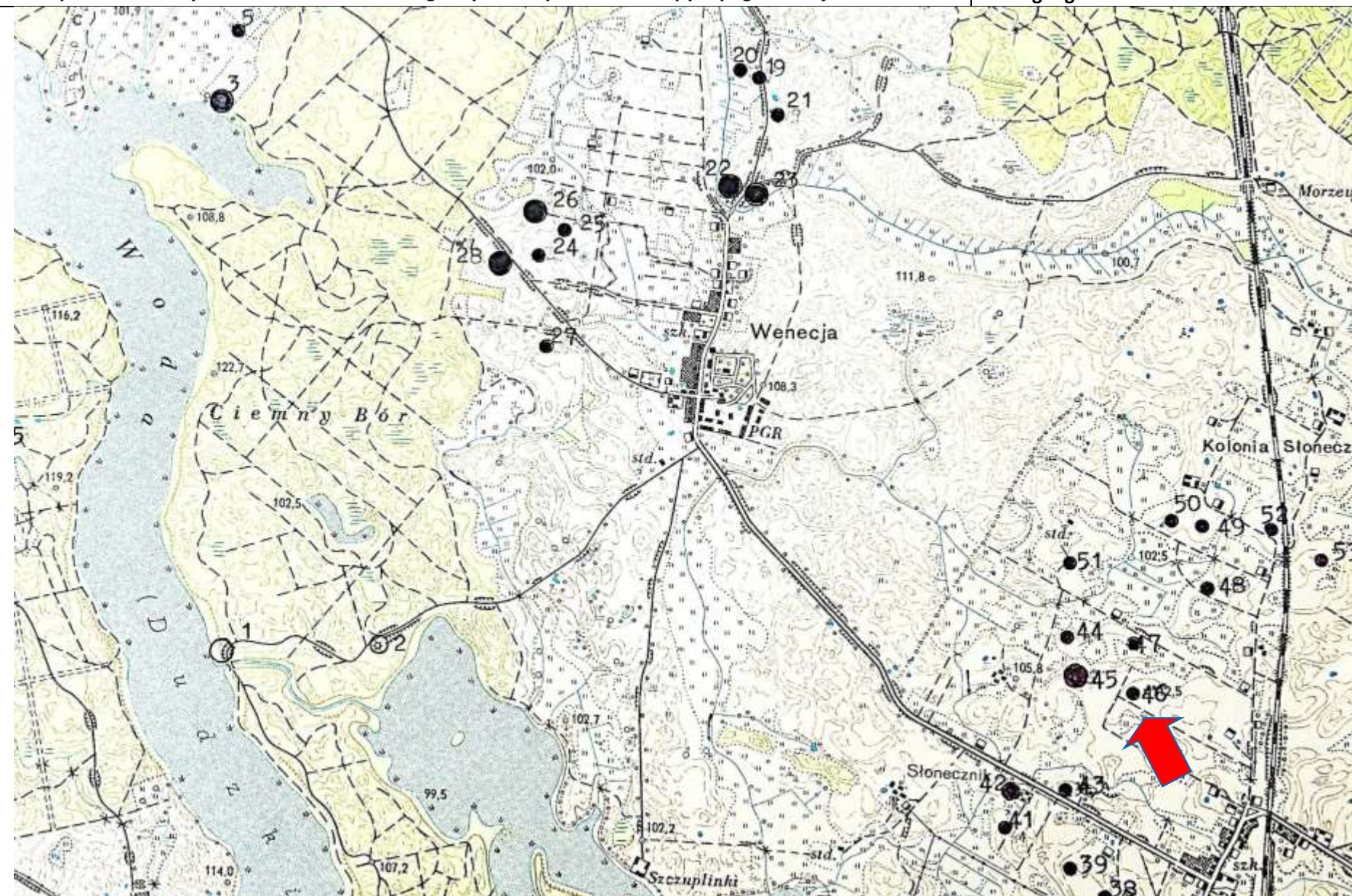
ślad osadniczy

późne średniowiecze

4. Adres – AZP
22-55

8. Mapa z zaznaczonym stanowiskiem archeologicznym – na podkładzie mapy topograficznej 1 : 25 000

Dane geograficzne : **tak**



Nr na obszarze
AZP:
46
Nr w obrębie
miejscowości:
9

5. Przynależność
administracyjna:

Województwo:

**warmińsko-
mazurskie**

Powiat:

ostródzki

Gmina:

Morąg

6. Formy ochrony:

7. Opracowanie
karty adresowej
(autor i data):

**Artur Michalak
16/10/2017**

KARTA ADRESOWA ZABYTKU NIERUCHOMEGO - Stanowisko archeologiczne

3. Miejscowość:
Słonecznik

1. Nazwa :

2. Czas powstania:

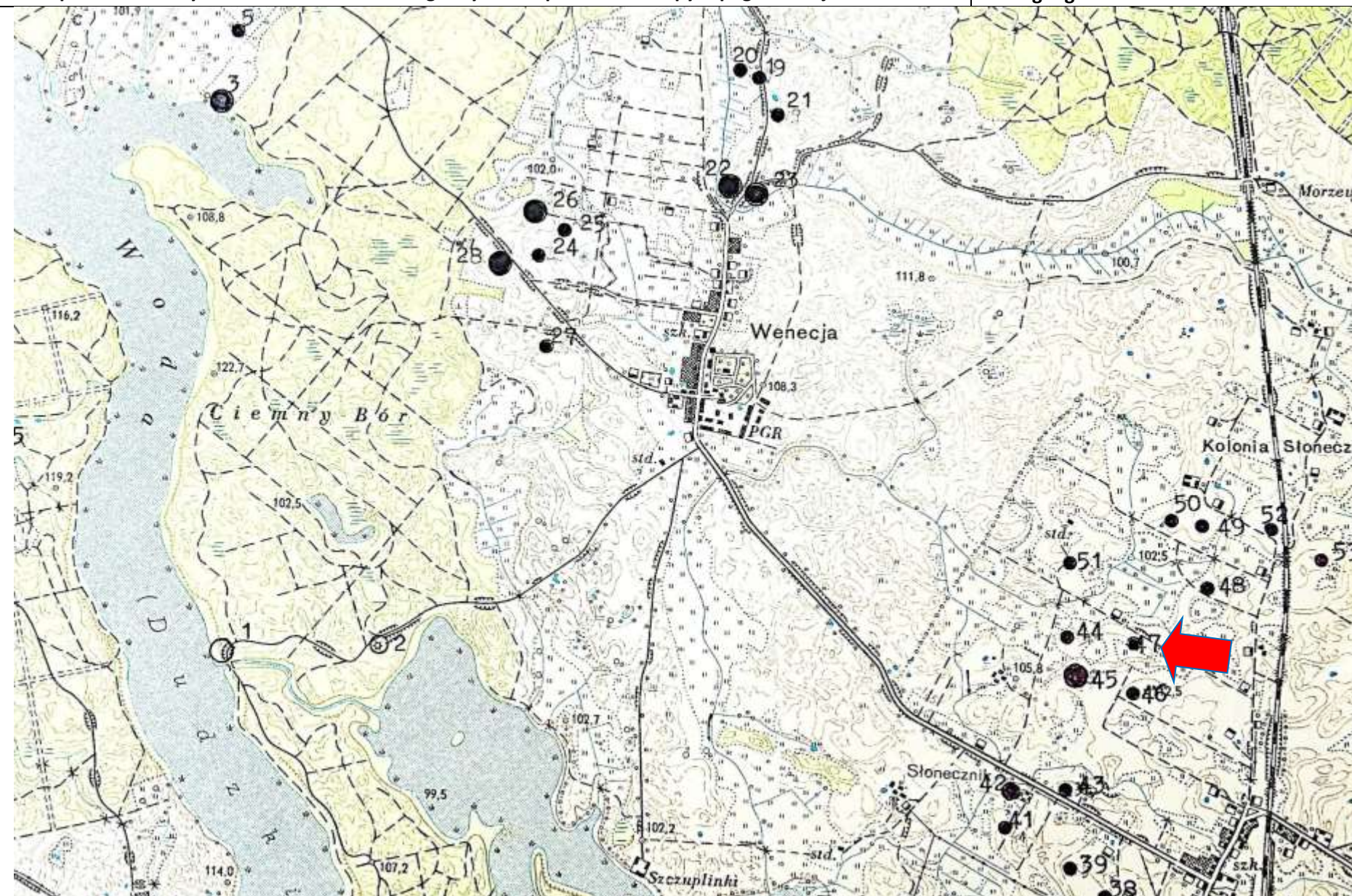
ślad osadniczy

późne średniowiecze

4. Adres – AZP
22-55

8. Mapa z zaznaczonym stanowiskiem archeologicznym – na podkładzie mapy topograficznej 1 : 25 000

Dane geograficzne : **tak**



Nr na obszarze
AZP:

47

Nr w obrębie
miejscowości:
10

5. Przynależność
administracyjna:

Województwo:

warmińsko-
mazurskie

Powiat:

ostródzki

Gmina:

Morąg

6. Formy ochrony:

7. Opracowanie
karty adresowej
(autor i data):

Artur Michalak
16/10/2017

KARTA ADRESOWA ZABYTKU NIERUCHOMEGO - Stanowisko archeologiczne

3. Miejscowość:
Słonecznik

1. Nazwa :

2. Czas powstania:

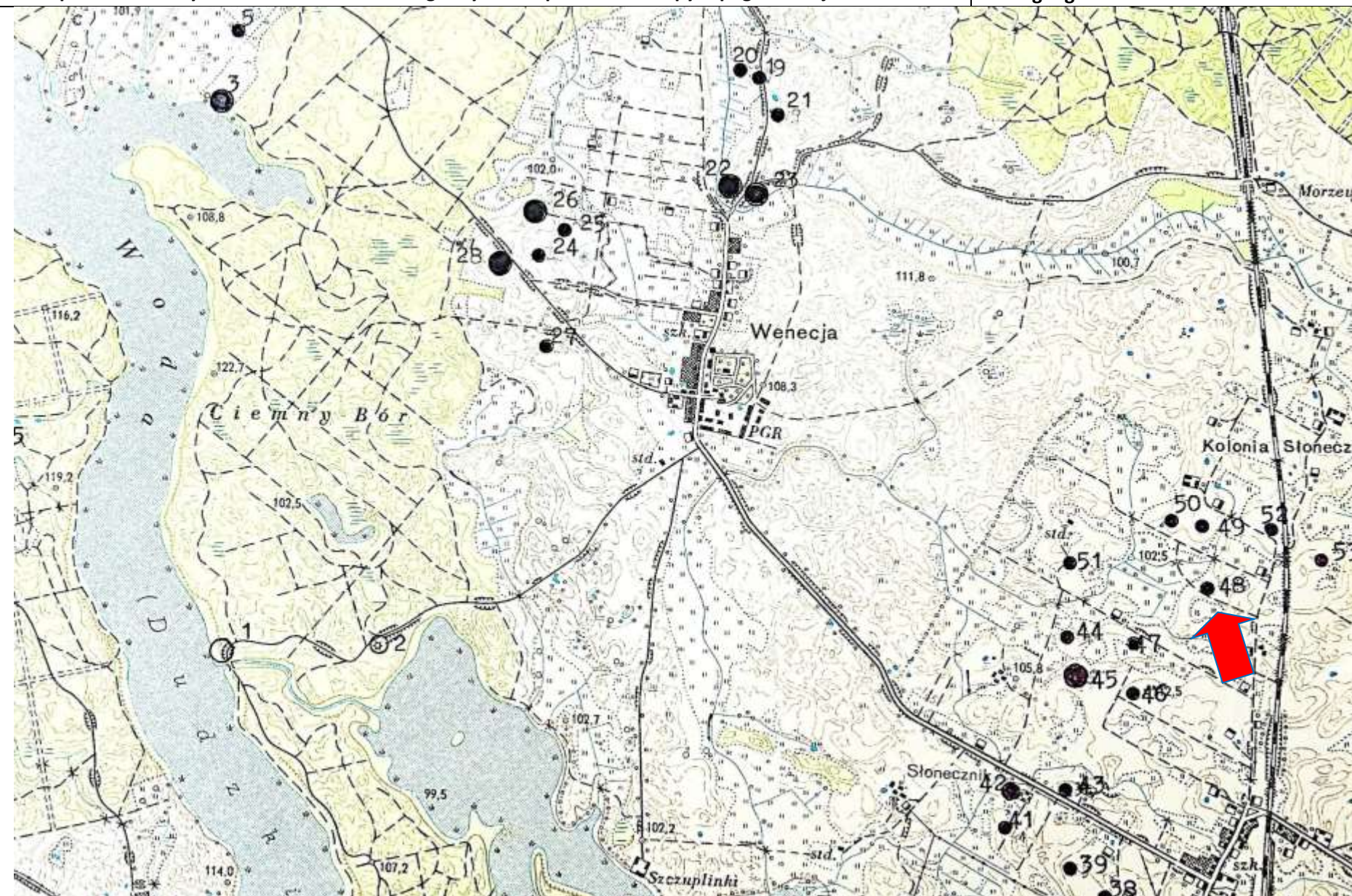
ślad osadniczy

późne średniowiecze

4. Adres – AZP
22-55

8. Mapa z zaznaczonym stanowiskiem archeologicznym – na podkładzie mapy topograficznej 1 : 25 000

Dane geograficzne : **tak**



Nr na obszarze
AZP:
48
Nr w obrębie
miejscowości:
11

5. Przynależność
administracyjna:

Województwo:

**warmińsko-
mazurskie**

Powiat:

ostródzki

Gmina:

Morąg

6. Formy ochrony:

7. Opracowanie
karty adresowej
(autor i data):

**Artur Michalak
16/10/2017**

KARTA ADRESOWA ZABYTKU NIERUCHOMEGO - Stanowisko archeologiczne

3. Miejscowość:
Słonecznik

1. Nazwa :

2. Czas powstania:

osada

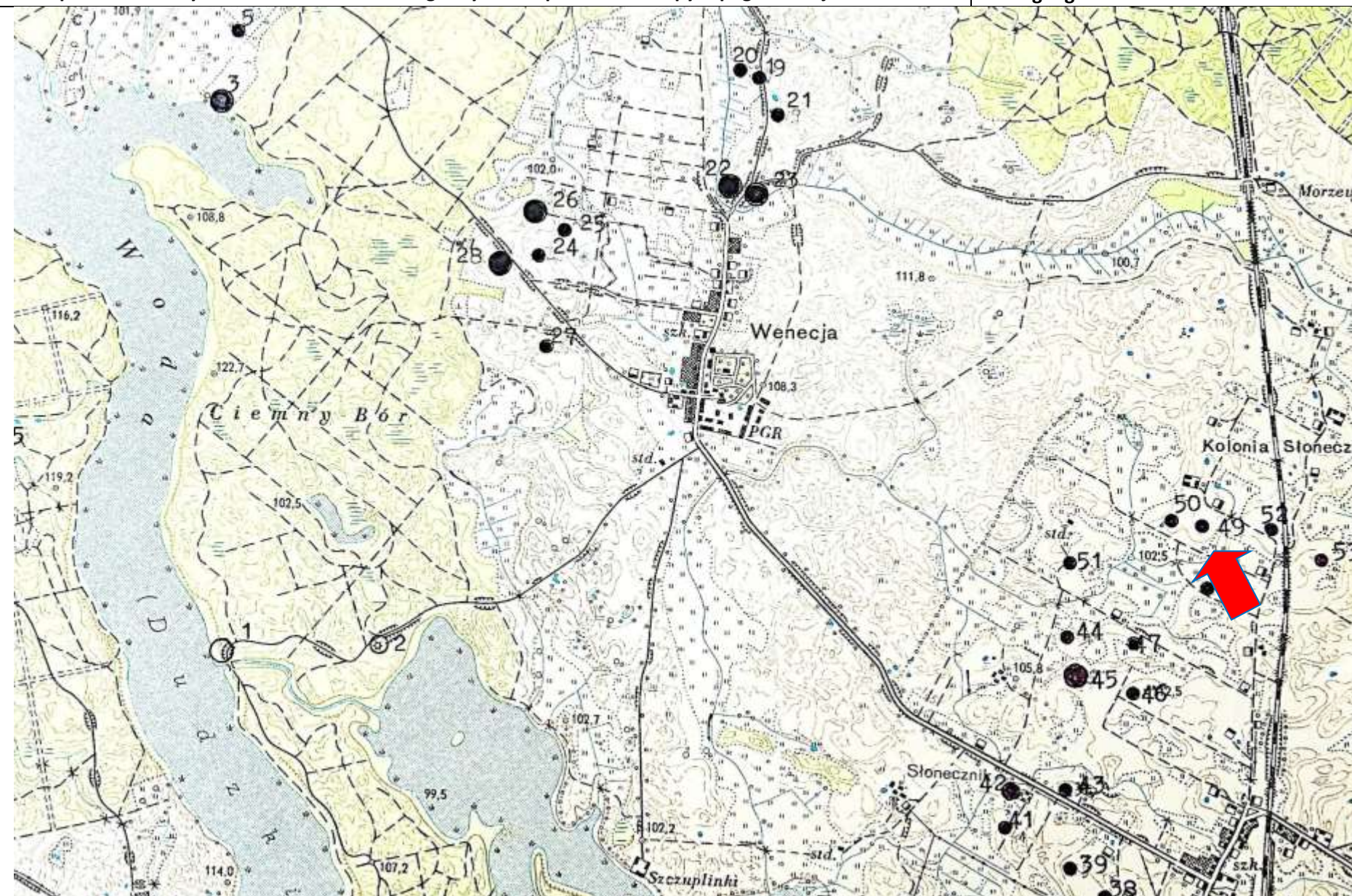
późne średniowiecze

4. Adres – AZP

22-55

8. Mapa z zaznaczonym stanowiskiem archeologicznym – na podkładzie mapy topograficznej 1 : 25 000

Dane geograficzne : **tak**



Nr na obszarze
AZP:

49

Nr w obrębie
miejscowości:

12

5. Przynależność
administracyjna:

Województwo:

**warmińsko-
mazurskie**

Powiat:

ostródzki

Gmina:

Morąg

6. Formy ochrony:

7. Opracowanie
karty adresowej
(autor i data):

**Artur Michalak
16/10/2017**

KARTA ADRESOWA ZABYTKU NIERUCHOMEGO - Stanowisko archeologiczne

3. Miejscowość:
Słonecznik

1. Nazwa :

2. Czas powstania:

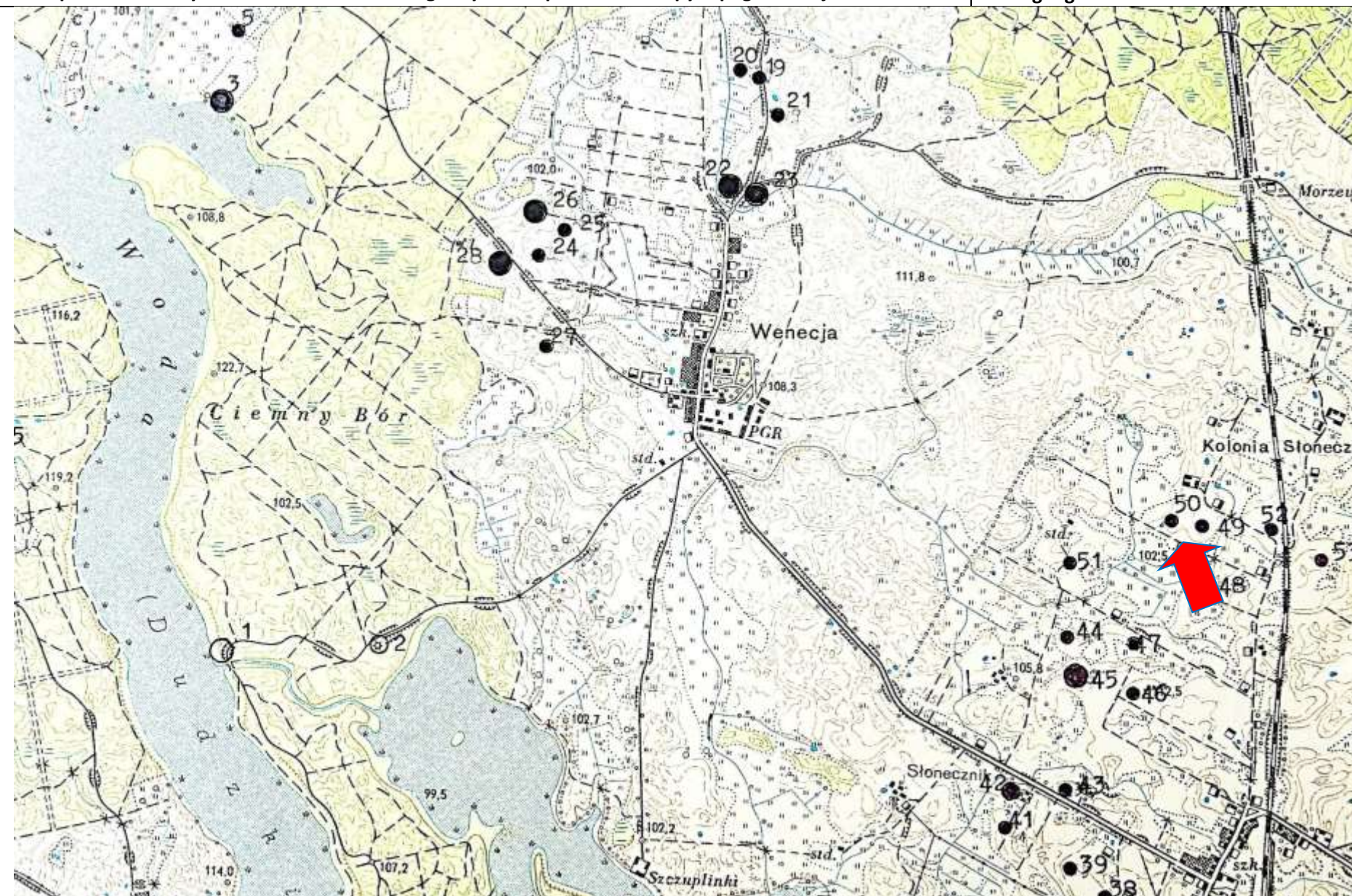
ślad osadniczy

późne średniowiecze

4. Adres – AZP
22-55

8. Mapa z zaznaczonym stanowiskiem archeologicznym – na podkładzie mapy topograficznej 1 : 25 000

Dane geograficzne : **tak**



Nr na obszarze
AZP:
50
Nr w obrębie
miejscowości:
13

5. Przynależność
administracyjna:
Województwo:
warmińsko-
mazurskie

Powiat:
ostródzki

Gmina:
Morąg

6. Formy ochrony:

7. Opracowanie
karty adresowej
(autor i data):

Artur Michalak
16/10/2017

KARTA ADRESOWA ZABYTKU NIERUCHOMEGO - Stanowisko archeologiczne

3. Miejscowość:
Słonecznik

1. Nazwa :

2. Czas powstania:

ślad osadniczy

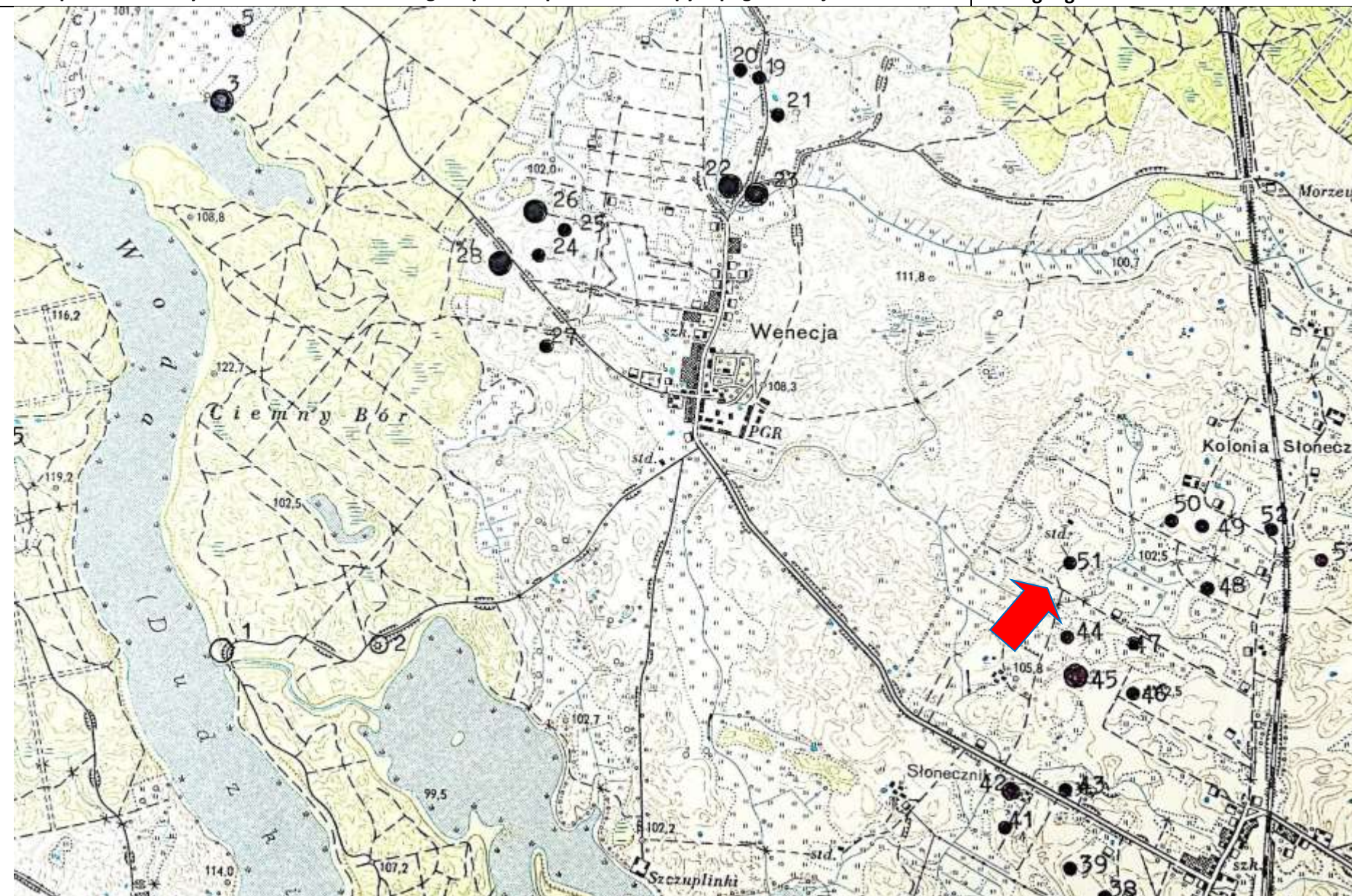
późne średniowiecze

4. Adres – AZP

22-55

8. Mapa z zaznaczonym stanowiskiem archeologicznym – na podkładzie mapy topograficznej 1 : 25 000

Dane geograficzne : **tak**



Nr na obszarze
AZP:

51

Nr w obrębie
miejscowości:
14

5. Przynależność
administracyjna:

Województwo:

warmińsko-
mazurskie

Powiat:

ostródzki

Gmina:

Morąg

6. Formy ochrony:

7. Opracowanie
karty adresowej
(autor i data):

Artur Michalak
16/10/2017

KARTA ADRESOWA ZABYTKU NIERUCHOMEGO - Stanowisko archeologiczne

3. Miejscowość:
Słonecznik

1. Nazwa :

2. Czas powstania:

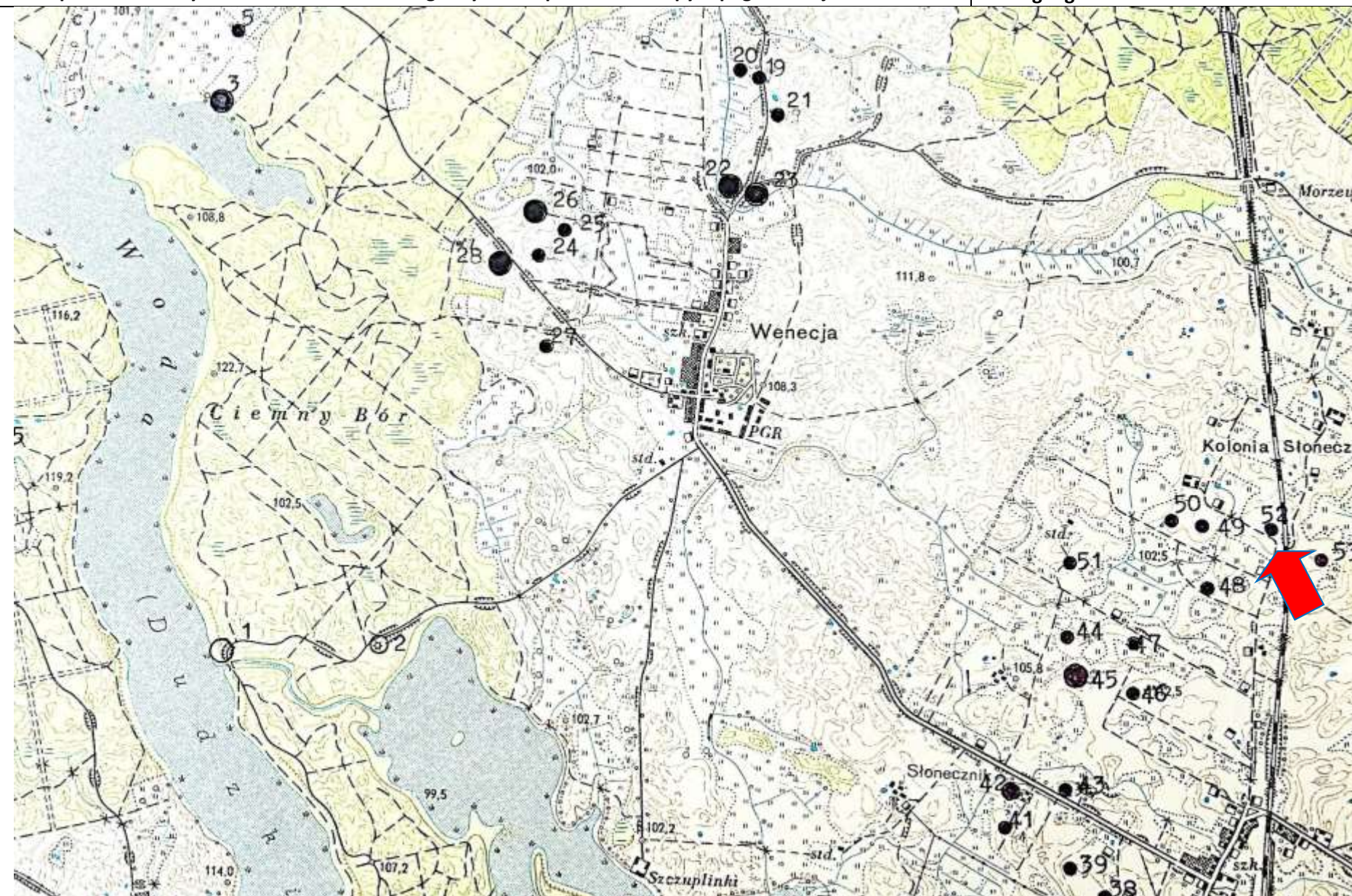
ślad osadniczy

późne średniowiecze

4. Adres – AZP
22-55

8. Mapa z zaznaczonym stanowiskiem archeologicznym – na podkładzie mapy topograficznej 1 : 25 000

Dane geograficzne : **tak**



Nr na obszarze AZP:
52
Nr w obrębie miejscowości:
15

5. Przynależność administracyjna:

Województwo:

warmińsko-mazurskie

Powiat:

ostródzki

Gmina:

Morąg

6. Formy ochrony:

7. Opracowanie karty adresowej (autor i data):

Artur Michalak
16/10/2017

KARTA ADRESOWA ZABYTKU NIERUCHOMEGO - Stanowisko archeologiczne

1. Nazwa :

2. Czas powstania:

ślad osadniczy

późne średniowiecze

8. Mapa z zaznaczonym stanowiskiem archeologicznym – na podkładzie mapy topograficznej 1 : 25 000

Dane geograficzne : **tak**

3. Miejscowość:

Słonecznik

4. Adres – AZP

22-55

Nr na obszarze
AZP:

53

Nr w obrębie
miejscowości:

16

5. Przynależność
administracyjna:

Województwo:

warmińsko-
mazurskie

Powiat:

ostródzki

Gmina:

Morąg

6. Formy ochrony:

7. Opracowanie
karty adresowej
(autor i data):

Artur Michalak
16/10/2017

