

# KARTA ADRESOWA ZABYTKU NIERUCHOMEGO - Stanowisko archeologiczne

1. Nazwa :

osiedle nawodne (pale)

2. Czas powstania:

nieokreślona

8. Mapa z zaznaczonym stanowiskiem archeologicznym – na podkładzie mapy topograficznej 1 : 25 000

Dane geograficzne : brak



3. Miejscowość:  
**Bogaczewo**

4. Adres – AZP  
**21-57**

Nr na obszarze  
AZP:

**1**

Nr w obrębie  
miejscowości:

**3**

5. Przynależność  
administracyjna:

**Województwo:**

**warmińsko-  
mazurskie**

**Powiat:**

**ostródzki**

**Gmina:**

**Morąg**

6. Formy ochrony:

7. Opracowanie  
karty adresowej  
(autor i data):

**Artur Michalak  
16/10/2017**



# KARTA ADRESOWA ZABYTKU NIERUCHOMEGO - Stanowisko archeologiczne

1. Nazwa :

cmentarzysko

2. Czas powstania:

nieokreślona

3. Miejscowość:

Kretowiny

4. Adres – AZP

**21-57**

8. Mapa z zaznaczonym stanowiskiem archeologicznym – na podkładzie mapy topograficznej 1 : 25 000

Dane geograficzne : brak



Nr na obszarze AZP:

**3**

Nr w obrębie miejscowości:

**2**

5. Przynależność administracyjna:

**Województwo:**

warmińsko-mazurskie

**Powiat:**

ostródzki

**Gmina:**

Morąg

6. Formy ochrony:

7. Opracowanie karty adresowej (autor i data):

Artur Michalak  
16/10/2017



# KARTA ADRESOWA ZABYTKU NIERUCHOMEGO - Stanowisko archeologiczne

1. Nazwa :	2. Czas powstania:
ślad osadniczy	okres średniowieczny
8. Mapa z zaznaczonym stanowiskiem archeologicznym – na podkładzie mapy topograficznej 1 : 25 000	Dane geograficzne : brak

3. Miejscowość:  
**Kretowiny**

4. Adres – AZP  
**21-57**

Nr na obszarze AZP:

**4**

Nr w obrębie miejscowości:

**3**

5. Przynależność administracyjna:

**Województwo:**

**warmińsko-mazurskie**

**Powiat:**

**ostródzki**

**Gmina:**

**Morąg**

6. Formy ochrony:

7. Opracowanie karty adresowej (autor i data):

**Artur Michalak  
16/10/2017**





# KARTA ADRESOWA ZABYTKU NIERUCHOMEGO - Stanowisko archeologiczne

1. Nazwa :

ślady ceramiki

2. Czas powstania:

nieokreślona

8. Mapa z zaznaczonym stanowiskiem archeologicznym – na podkładzie mapy topograficznej 1 : 25 000

Dane geograficzne : brak

3. Miejscowość:

**Kretowiny**

4. Adres – AZP

**21-57**

Nr na obszarze  
AZP:

**5**

Nr w obrębie  
miejscowości:

5

5. Przynależność  
administracyjna:

**Województwo:**

warmińsko-  
mazurskie

**Powiat:**

ostródzki

**Gmina:**

Morąg

6. Formy ochrony:

7. Opracowanie  
karty adresowej  
(autor i data):

Artur Michalak  
16/10/2017





# KARTA ADRESOWA ZABYTKU NIERUCHOMEGO - Stanowisko archeologiczne

1. Nazwa :	2. Czas powstania:
osada, osada	epoka brązu, późne średniowiecze
8. Mapa z zaznaczonym stanowiskiem archeologicznym – na podkładzie mapy topograficznej 1 : 25 000	

Dane geograficzne : brak

3. Miejscowość:  
**Kretowiny**

4. Adres – AZP  
**21-57**

Nr na obszarze AZP:  
**6**

Nr w obrębie miejscowości:  
**6**

5. Przynależność administracyjna:

**Województwo:**

**warmińsko-mazurskie**

**Powiat:**

**ostródzki**

**Gmina:**

**Morąg**

6. Formy ochrony:

7. Opracowanie karty adresowej (autor i data):

**Artur Michalak  
16/10/2017**





# KARTA ADRESOWA ZABYTKU NIERUCHOMEGO - Stanowisko archeologiczne

3. Miejscowość:  
**Kretowiny**

1. Nazwa :

2. Czas powstania:

osada, skarb (osiem naramienników brązowych, jeden naszyjnik z brązu)

wczesna epoka żelaza, wczesna epoka żelaza

4. Adres – AZP  
**21-57**

8. Mapa z zaznaczonym stanowiskiem archeologicznym – na podkładzie mapy topograficznej 1 : 25 000

Dane geograficzne : **brak**



Nr na obszarze  
AZP:

**7**

Nr w obrębie  
miejscowości:

**7**

5. Przynależność  
administracyjna:

**Województwo:**

**warmińsko-  
mazurskie**

**Powiat:**

**ostródzki**

**Gmina:**

**Morąg**

6. Formy ochrony:

7. Opracowanie  
karty adresowej  
(autor i data):

**Artur Michalak  
16/10/2017**



# KARTA ADRESOWA ZABYTKU NIERUCHOMEGO - Stanowisko archeologiczne

1. Nazwa : ślad osadnictwa	2. Czas powstania: epoka kamienna
8. Mapa z zaznaczonym stanowiskiem archeologicznym – na podkładzie mapy topograficznej 1 : 25 000	

3. Miejscowość:  
**Kretowiny**

4. Adres – AZP  
**21-57**

Nr na obszarze AZP:  
**8**  
Nr w obrębie miejscowości:  
**8**

5. Przynależność administracyjna:  
**Województwo:**  
warmińsko-mazurskie

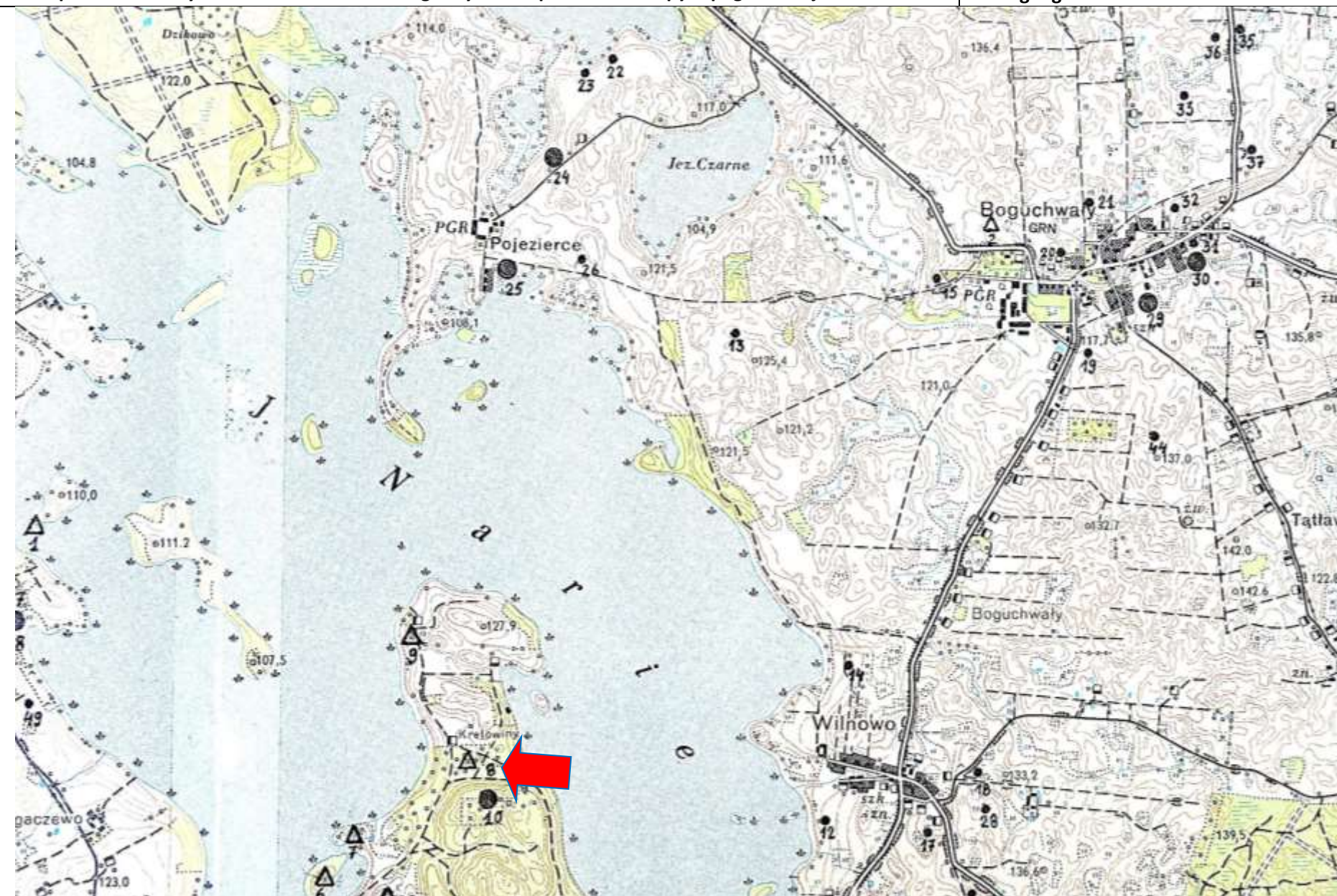
**Powiat:**  
ostródzki

**Gmina:**  
Morąg

6. Formy ochrony:

7. Opracowanie karty adresowej (autor i data):

**Artur Michalak  
16/10/2017**

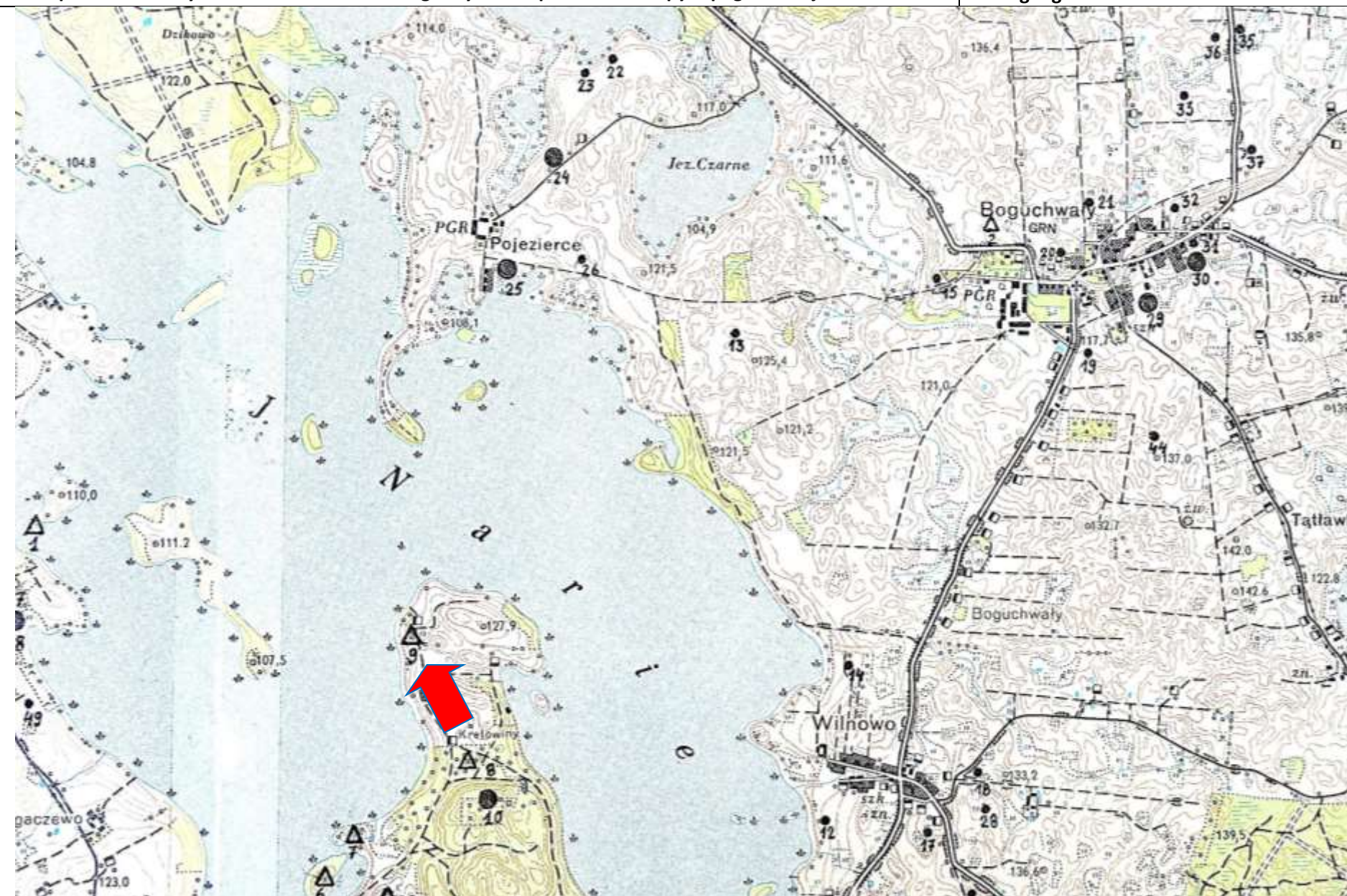




# KARTA ADRESOWA ZABYTKU NIERUCHOMEGO - Stanowisko archeologiczne

1. Nazwa :	2. Czas powstania:
ślad osadnictwa	neolit
8. Mapa z zaznaczonym stanowiskiem archeologicznym – na podkładzie mapy topograficznej 1 : 25 000	

Dane geograficzne : brak



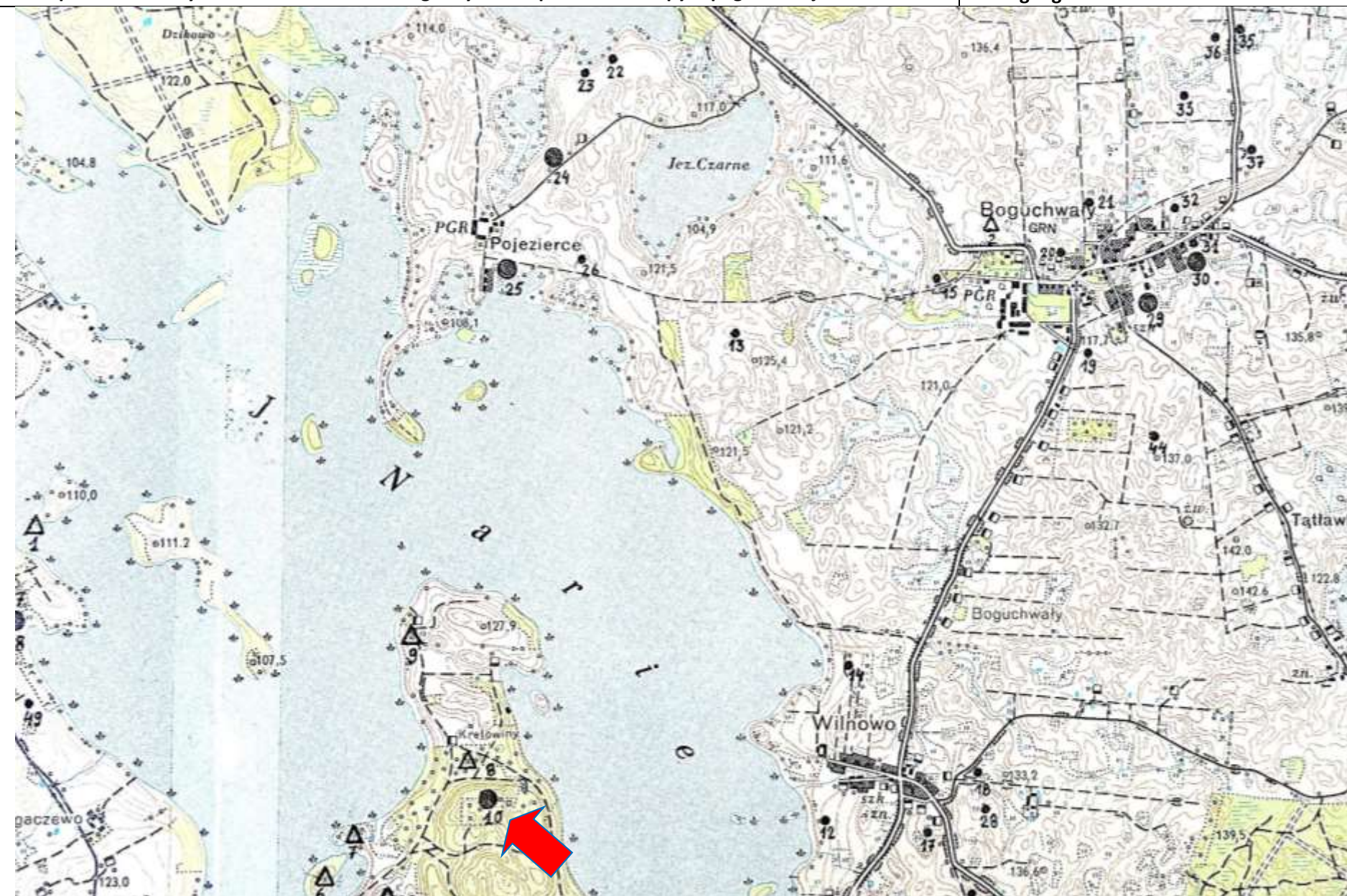
3. Miejscowość: <b>Kretowiny</b>
4. Adres – AZP <b>21-57</b>
Nr na obszarze AZP: <b>9</b>
Nr w obrębie miejscowości: <b>9</b>
5. Przynależność administracyjna: <b>Województwo:</b> warmińsko-mazurskie
<b>Powiat:</b> ostródzki
<b>Gmina:</b> Morąg
6. Formy ochrony:
7. Opracowanie karty adresowej (autor i data): <b>Artur Michalak 16/10/2017</b>



# KARTA ADRESOWA ZABYTKU NIERUCHOMEGO - Stanowisko archeologiczne

1. Nazwa :	2. Czas powstania:
osiedle obronne	wczesna epoka żelaza
8. Mapa z zaznaczonym stanowiskiem archeologicznym – na podkładzie mapy topograficznej 1 : 25 000	

Dane geograficzne : [tak](#)



3. Miejscowość:  
**Kretowiny**

4. Adres – AZP  
**21-57**

Nr na obszarze AZP:  
**10**  
Nr w obrębie miejscowości:  
10

5. Przynależność administracyjna:

**Województwo:**

warmińsko-mazurskie

**Powiat:**

ostródzki

**Gmina:**

Morąg

6. Formy ochrony:

7. Opracowanie karty adresowej (autor i data):

Artur Michalak  
16/10/2017



# KARTA ADRESOWA ZABYTKU NIERUCHOMEGO - Stanowisko archeologiczne

1. Nazwa :

grodzisko

2. Czas powstania:

okres średniowieczny

8. Mapa z zaznaczonym stanowiskiem archeologicznym – na podkładzie mapy topograficznej 1 : 25 000

Dane geograficzne : [tak](#)



3. Miejscowość:

Tattarki

4. Adres – AZP

21-57

Nr na obszarze AZP:

11

Nr w obrębie miejscowości:

1

5. Przynależność administracyjna:

Województwo:

warmińsko-mazurskie

Powiat:

ostródzki

Gmina:

Morąg

6. Formy ochrony:

7. Opracowanie karty adresowej (autor i data):

Artur Michalak  
16/10/2017



# KARTA ADRESOWA ZABYTKU NIERUCHOMEGO - Stanowisko archeologiczne

1. Nazwa :

2. Czas powstania:

ślad osadniczy, punkt osadniczy

starożytność, okres nowożytny

8. Mapa z zaznaczonym stanowiskiem archeologicznym – na podkładzie mapy topograficznej 1 : 25 000

Dane geograficzne : [tak](#)

3. Miejscowość:

**Wilnowo**

4. Adres – AZP

**21-57**

Nr na obszarze AZP:

**12**

Nr w obrębie miejscowości:

**2**

5. Przynależność administracyjna:

**Województwo:**

**warmińsko-mazurskie**

**Powiat:**

**ostródzki**

**Gmina:**

**Morąg**

6. Formy ochrony:

7. Opracowanie karty adresowej (autor i data):

**Artur Michalak  
16/10/2017**





# KARTA ADRESOWA ZABYTKU NIERUCHOMEGO - Stanowisko archeologiczne

1. Nazwa :

punkt osadniczy, punkt osadniczy

2. Czas powstania:

późne średniowiecze, okres nowożytny

8. Mapa z zaznaczonym stanowiskiem archeologicznym – na podkładzie mapy topograficznej 1 : 25 000

Dane geograficzne : [tak](#)



3. Miejscowość:

**Wilnowo**

4. Adres – AZP

**21-57**

Nr na obszarze  
AZP:

**14**

Nr w obrębie  
miejscowości:

**3**

5. Przynależność  
administracyjna:

**Województwo:**

**warmińsko-  
mazurskie**

**Powiat:**

**ostródzki**

**Gmina:**

**Morąg**

6. Formy ochrony:

7. Opracowanie  
karty adresowej  
(autor i data):

**Artur Michalak  
16/10/2017**



# KARTA ADRESOWA ZABYTKU NIERUCHOMEGO - Stanowisko archeologiczne

1. Nazwa :

2. Czas powstania:

ślad osadniczy

wczesna epoka żelaza

8. Mapa z zaznaczonym stanowiskiem archeologicznym – na podkładzie mapy topograficznej 1 : 25 000

Dane geograficzne : [tak](#)



3. Miejscowość:  
**Wilnowo**

4. Adres – AZP  
**21-57**

Nr na obszarze  
AZP:  
**16**  
Nr w obrębie  
miejscowości:  
**4**

5. Przynależność  
administracyjna:  
**Województwo:**  
warmińsko-  
mazurskie

**Powiat:**  
ostródzki

**Gmina:**  
Morąg

6. Formy ochrony:

7. Opracowanie  
karty adresowej  
(autor i data):

**Artur Michalak**  
**16/10/2017**



# KARTA ADRESOWA ZABYTKU NIERUCHOMEGO - Stanowisko archeologiczne

1. Nazwa :

osada

2. Czas powstania:

okres nowożytny

8. Mapa z zaznaczonym stanowiskiem archeologicznym – na podkładzie mapy topograficznej 1 : 25 000

Dane geograficzne : [tak](#)

3. Miejscowość:

**Wilnowo**

4. Adres – AZP

**21-57**

Nr na obszarze  
AZP:

**17**

Nr w obrębie  
miejscowości:

5

5. Przynależność  
administracyjna:

**Województwo:**

warmińsko-  
mazurskie

**Powiat:**

ostródzki

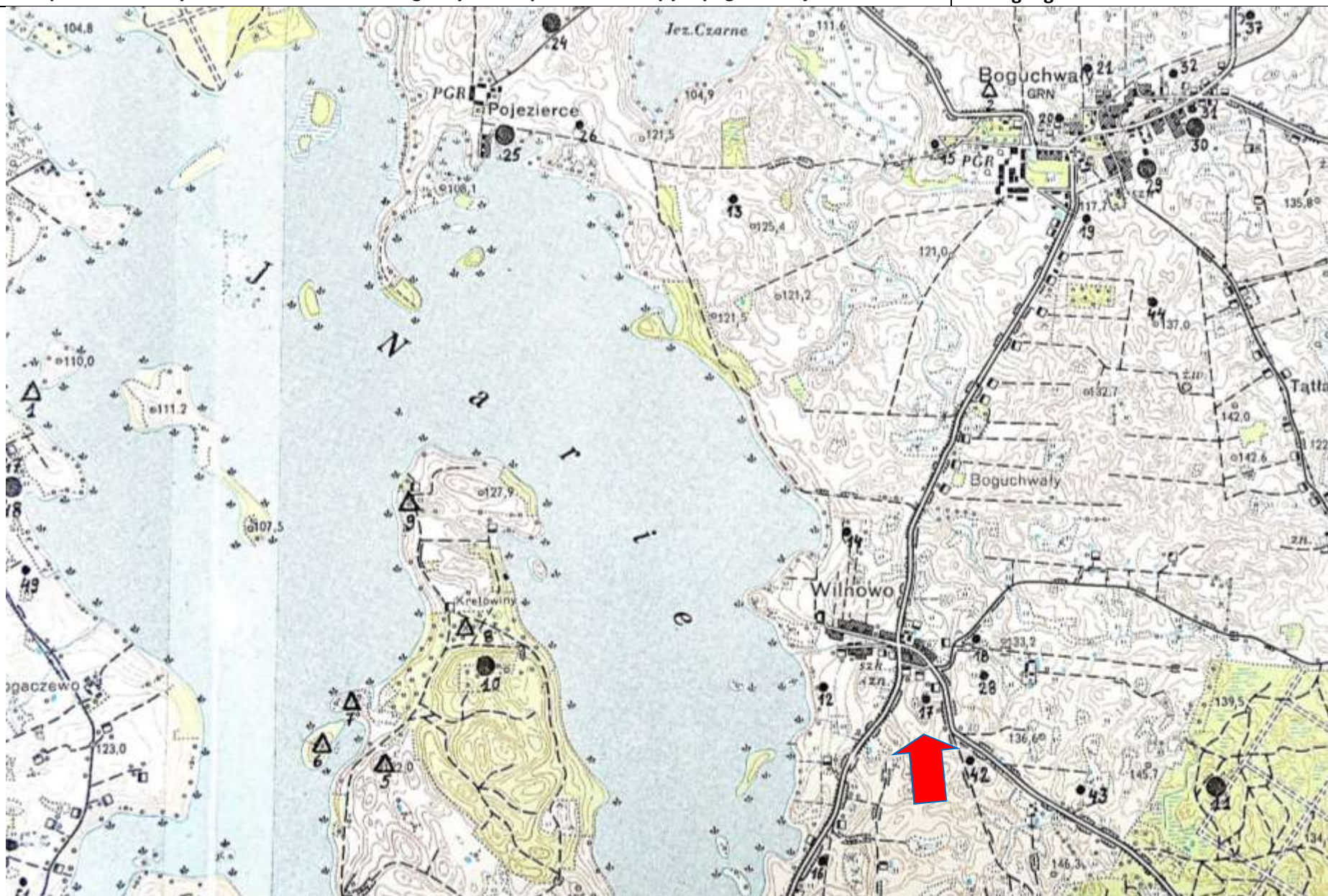
**Gmina:**

Morąg

6. Formy ochrony:

7. Opracowanie  
karty adresowej  
(autor i data):

Artur Michalak  
16/10/2017





# KARTA ADRESOWA ZABYTKU NIERUCHOMEGO - Stanowisko archeologiczne

1. Nazwa :

punkt osadniczy

2. Czas powstania:

późne średniowiecze

8. Mapa z zaznaczonym stanowiskiem archeologicznym – na podkładzie mapy topograficznej 1 : 25 000

Dane geograficzne : [tak](#)

3. Miejscowość:

**Wilnowo**

4. Adres – AZP

**21-57**

Nr na obszarze  
AZP:

**18**

Nr w obrębie  
miejscowości:

6

5. Przynależność  
administracyjna:

**Województwo:**

warmińsko-  
mazurskie

**Powiat:**

ostródzki

**Gmina:**

Morąg

6. Formy ochrony:

7. Opracowanie  
karty adresowej  
(autor i data):

Artur Michalak  
16/10/2017





# KARTA ADRESOWA ZABYTKU NIERUCHOMEGO - Stanowisko archeologiczne

1. Nazwa :

2. Czas powstania:

ślad osadniczy, punkt osadniczy

okres starożytny, późne średniowiecze

8. Mapa z zaznaczonym stanowiskiem archeologicznym – na podkładzie mapy topograficznej 1 : 25 000

Dane geograficzne : [tak](#)



3. Miejscowość:  
**Wilnowo**

4. Adres – AZP  
**21-57**

Nr na obszarze  
AZP:  
**27**  
Nr w obrębie  
miejscowości:  
**1**

5. Przynależność  
administracyjna:

**Województwo:**

**warmińsko-  
mazurskie**

**Powiat:**

**ostródzki**

**Gmina:**

**Morąg**

6. Formy ochrony:

7. Opracowanie  
karty adresowej  
(autor i data):

**Artur Michalak  
16/10/2017**



# KARTA ADRESOWA ZABYTKU NIERUCHOMEGO - Stanowisko archeologiczne

1. Nazwa :

2. Czas powstania:

ślad osadniczy

późne średniowiecze

8. Mapa z zaznaczonym stanowiskiem archeologicznym – na podkładzie mapy topograficznej 1 : 25 000

Dane geograficzne : [tak](#)

3. Miejscowość:

**Wilnowo**

4. Adres – AZP

**21-57**

Nr na obszarze  
AZP:

**28**

Nr w obrębie  
miejscowości:

7

5. Przynależność  
administracyjna:

**Województwo:**

warmińsko-  
mazurskie

**Powiat:**

ostródzki

**Gmina:**

Morąg

6. Formy ochrony:

7. Opracowanie  
karty adresowej  
(autor i data):

Artur Michalak  
16/10/2017





# KARTA ADRESOWA ZABYTKU NIERUCHOMEGO - Stanowisko archeologiczne

1. Nazwa :

punkt osadniczy

2. Czas powstania:

późne średniowiecze

8. Mapa z zaznaczonym stanowiskiem archeologicznym – na podkładzie mapy topograficznej 1 : 25 000

Dane geograficzne : [tak](#)

3. Miejscowość:

**Wilnowo**

4. Adres – AZP

**21-57**

Nr na obszarze  
AZP:

**42**

Nr w obrębie  
miejscowości:

8

5. Przynależność  
administracyjna:

**Województwo:**

warmińsko-  
mazurskie

**Powiat:**

ostródzki

**Gmina:**

Morąg

6. Formy ochrony:

7. Opracowanie  
karty adresowej  
(autor i data):

Artur Michalak  
16/10/2017





# KARTA ADRESOWA ZABYTKU NIERUCHOMEGO - Stanowisko archeologiczne

1. Nazwa :

punkt osadniczy

2. Czas powstania:

późne średniowiecze

8. Mapa z zaznaczonym stanowiskiem archeologicznym – na podkładzie mapy topograficznej 1 : 25 000

Dane geograficzne : [tak](#)

3. Miejscowość:

**Wilnowo**

4. Adres – AZP

**21-57**

Nr na obszarze  
AZP:

**43**

Nr w obrębie  
miejscowości:

9

5. Przynależność  
administracyjna:

**Województwo:**

**warmińsko-  
mazurskie**

**Powiat:**

**ostródzki**

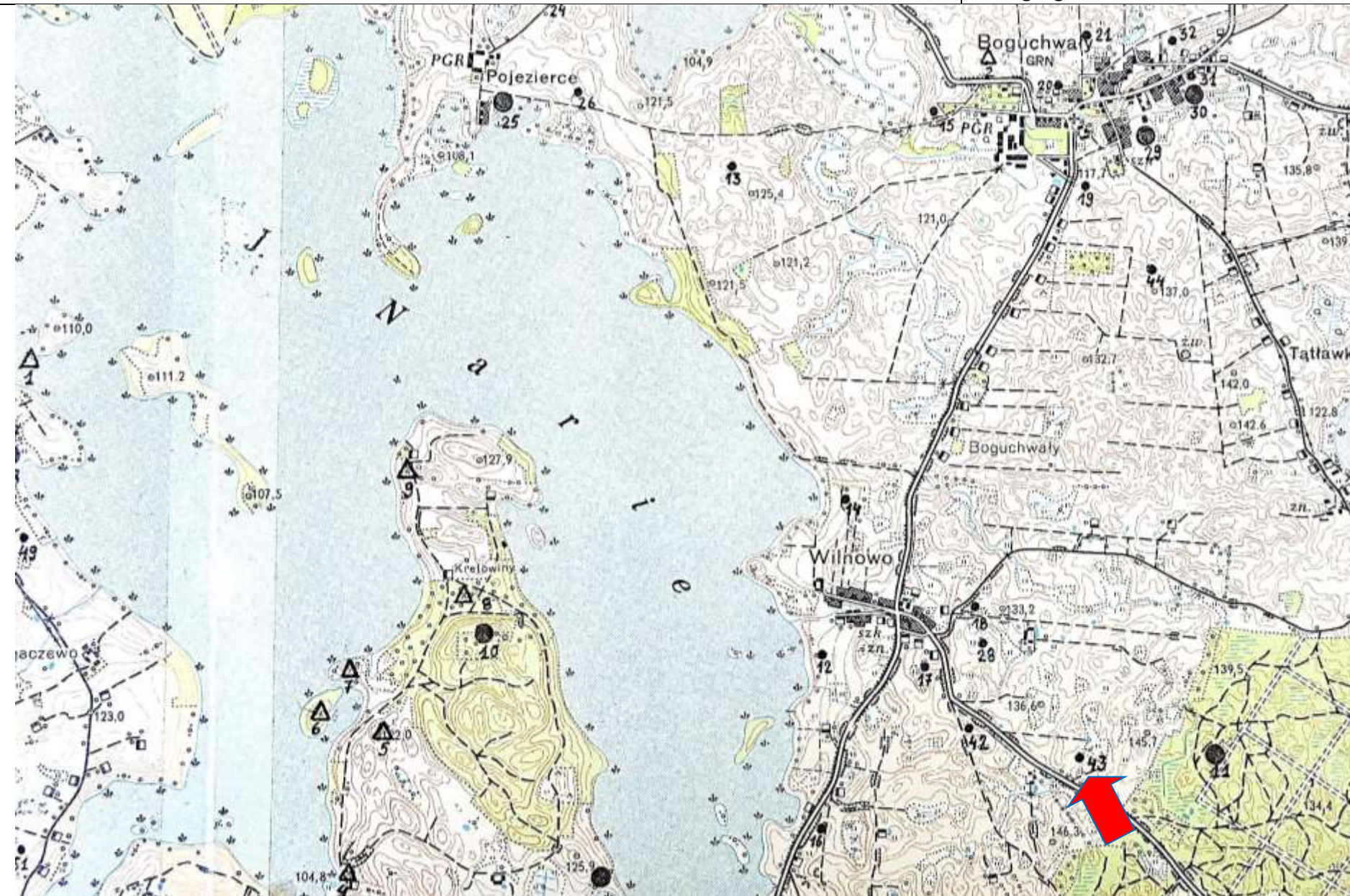
**Gmina:**

**Morąg**

6. Formy ochrony:

7. Opracowanie  
karty adresowej  
(autor i data):

**Artur Michalak  
16/10/2017**





# KARTA ADRESOWA ZABYTKU NIERUCHOMEGO - Stanowisko archeologiczne

1. Nazwa :

punkt osadniczy, osada

2. Czas powstania:

wczesna epoka żelaza, wczesne średniowiecze

8. Mapa z zaznaczonym stanowiskiem archeologicznym – na podkładzie mapy topograficznej 1 : 25 000

Dane geograficzne : [tak](#)

3. Miejscowość:

**Bogaczewo**

4. Adres – AZP

**21-57**

Nr na obszarze  
AZP:

**47**

Nr w obrębie  
miejscowości:

**4**

5. Przynależność  
administracyjna:

**Województwo:**

**warmińsko-  
mazurskie**

**Powiat:**

**ostródzki**

**Gmina:**

**Morąg**

6. Formy ochrony:

7. Opracowanie  
karty adresowej  
(autor i data):

**Artur Michalak  
16/10/2017**





# KARTA ADRESOWA ZABYTKU NIERUCHOMEGO - Stanowisko archeologiczne

3. Miejscowość:  
**Bogaczewo**

1. Nazwa :

2. Czas powstania:

ślad osadniczy, osada, ślad osadniczy

wczesna epoka żelaza, wczesne średniowiecze, późne  
średniowiecze

4. Adres – AZP  
**21-57**

8. Mapa z zaznaczonym stanowiskiem archeologicznym – na podkładzie mapy topograficznej 1 : 25 000

Dane geograficzne : **tak**



Nr na obszarze  
AZP:

**48**

Nr w obrębie  
miejscowości:  
5

5. Przynależność  
administracyjna:

**Województwo:**

warmińsko-  
mazurskie

**Powiat:**

ostródzki

**Gmina:**

Morąg

6. Formy ochrony:

7. Opracowanie  
karty adresowej  
(autor i data):

Artur Michalak  
16/10/2017



# KARTA ADRESOWA ZABYTKU NIERUCHOMEGO - Stanowisko archeologiczne

1. Nazwa :

ślad osadniczy, ślad osadniczy

2. Czas powstania:

wczesna epoka żelaza, późne średniowiecze

8. Mapa z zaznaczonym stanowiskiem archeologicznym – na podkładzie mapy topograficznej 1 : 25 000

Dane geograficzne : [tak](#)



3. Miejscowość:  
**Bogaczewo**

4. Adres – AZP  
**21-57**

Nr na obszarze  
AZP:  
**49**  
Nr w obrębie  
miejscowości:  
**6**

5. Przynależność  
administracyjna:  
**Województwo:**  
warmińsko-  
mazurskie

**Powiat:**  
ostródzki

**Gmina:**  
Morąg

6. Formy ochrony:

7. Opracowanie  
karty adresowej  
(autor i data):

**Artur Michalak**  
**16/10/2017**



# KARTA ADRESOWA ZABYTKU NIERUCHOMEGO - Stanowisko archeologiczne

1. Nazwa :

cmentarzysko, kurhan

2. Czas powstania:

wczesna epoka żelaza, nieokreślone

8. Mapa z zaznaczonym stanowiskiem archeologicznym – na podkładzie mapy topograficznej 1 : 25 000

Dane geograficzne : [tak](#)



3. Miejscowość:  
**Zabi Róg**

4. Adres – AZP  
**21-57**

Nr na obszarze  
AZP:  
**50**  
Nr w obrębie  
miejscowości:  
**3**

5. Przynależność  
administracyjna:

**Województwo:**

**warmińsko-  
mazurskie**

**Powiat:**

**ostródzki**

**Gmina:**

**Morąg**

6. Formy ochrony:

7. Opracowanie  
karty adresowej  
(autor i data):

**Artur Michalak  
16/10/2017**



# KARTA ADRESOWA ZABYTKU NIERUCHOMEGO - Stanowisko archeologiczne

1. Nazwa :

ślad osadniczy

2. Czas powstania:

wczesna epoka żelaza

8. Mapa z zaznaczonym stanowiskiem archeologicznym – na podkładzie mapy topograficznej 1 : 25 000

Dane geograficzne : [tak](#)



3. Miejscowość:  
**Żabi Róg**

4. Adres – AZP  
**21-57**

Nr na obszarze  
AZP:

**51**

Nr w obrębie  
miejscowości:  
4

5. Przynależność  
administracyjna:

**Województwo:**

warmińsko-  
mazurskie

**Powiat:**

ostródzki

**Gmina:**

Morąg

6. Formy ochrony:

7. Opracowanie  
karty adresowej  
(autor i data):

Artur Michalak  
16/10/2017



# KARTA ADRESOWA ZABYTKU NIERUCHOMEGO - Stanowisko archeologiczne

1. Nazwa :

osada

2. Czas powstania:

neolit

3. Miejscowość:

Kretowiny

4. Adres – AZP

**21-57**

8. Mapa z zaznaczonym stanowiskiem archeologicznym – na podkładzie mapy topograficznej 1 : 25 000

Dane geograficzne : [tak](#)



Nr na obszarze AZP:

**52**

Nr w obrębie miejscowości:

11

5. Przynależność administracyjna:

**Województwo:**

warmińsko-mazurskie

**Powiat:**

ostródzki

**Gmina:**

Morąg

6. Formy ochrony:

7. Opracowanie karty adresowej (autor i data):

Artur Michalak  
16/10/2017