

# KARTA ADRESOWA ZABYTKU NIERUCHOMEGO - Stanowisko archeologiczne

1. Nazwa :

zamek

2. Czas powstania:

średniowiecze - XIII - XV wiek

8. Mapa z zaznaczonym stanowiskiem archeologicznym – na podkładzie mapy topograficznej 1 : 25 000

Dane geograficzne : **tak**

3. Miejscowość:

**Morąg**

4. Adres – AZP

**21-56**

Nr na obszarze  
AZP:

**1**

Nr w obrębie  
miejscowości:

**1**

5. Przynależność  
administracyjna:

**Województwo:**

**warmińsko-  
mazurskie**

**Powiat:**

**ostródzki**

**Gmina:**

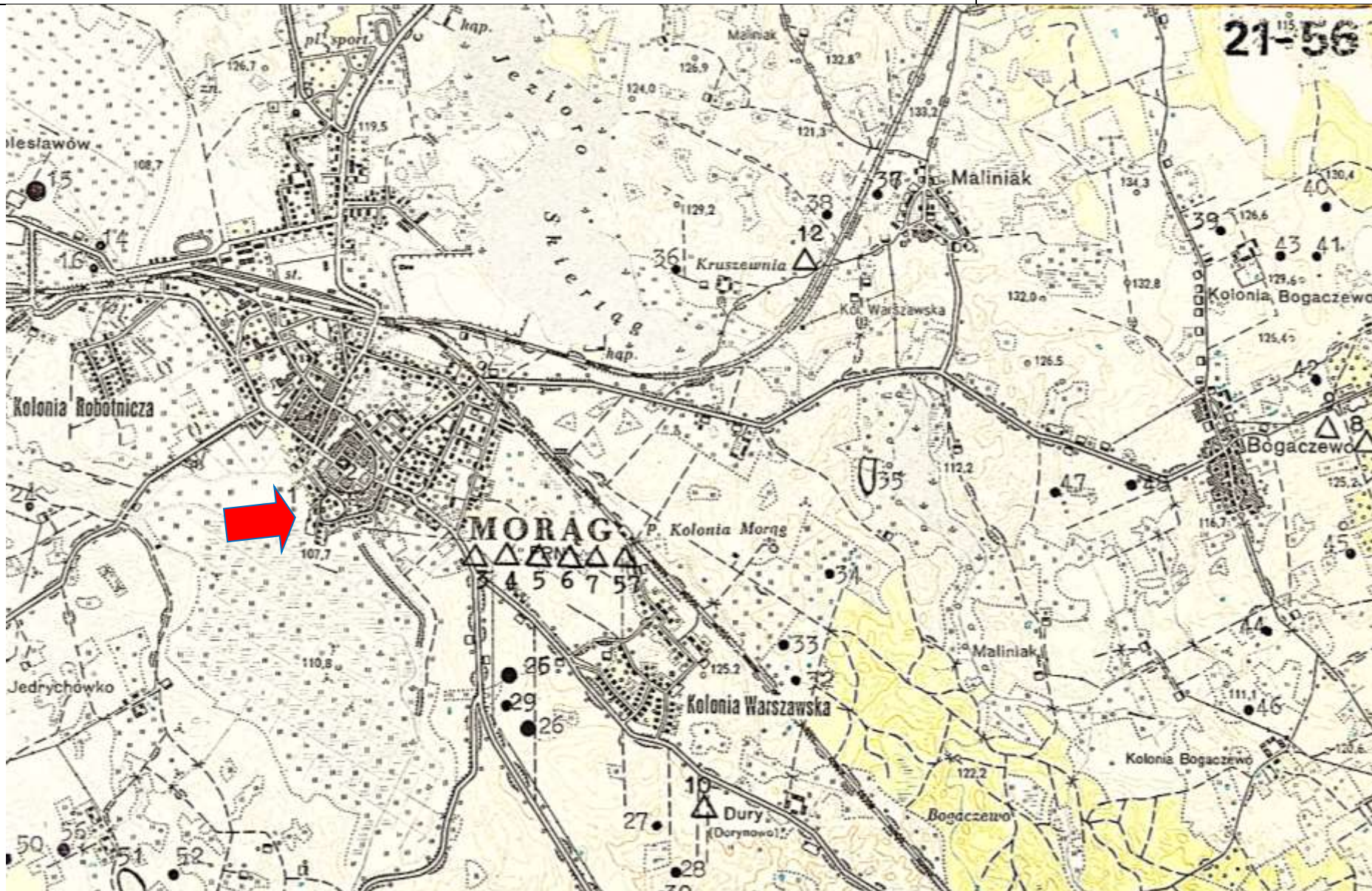
**Morąg**

6. Formy ochrony:

**A-65/0 z  
dn.27.06.1953 r.  
(C-159)**

7. Opracowanie  
karty adresowej  
(autor i data):

**Artur Michalak  
16/10/2017**





# KARTA ADRESOWA ZABYTKU NIERUCHOMEGO - Stanowisko archeologiczne

1. Nazwa :

średniowieczne założenia miasta

2. Czas powstania:

XIV wiek

3. Miejscowość:

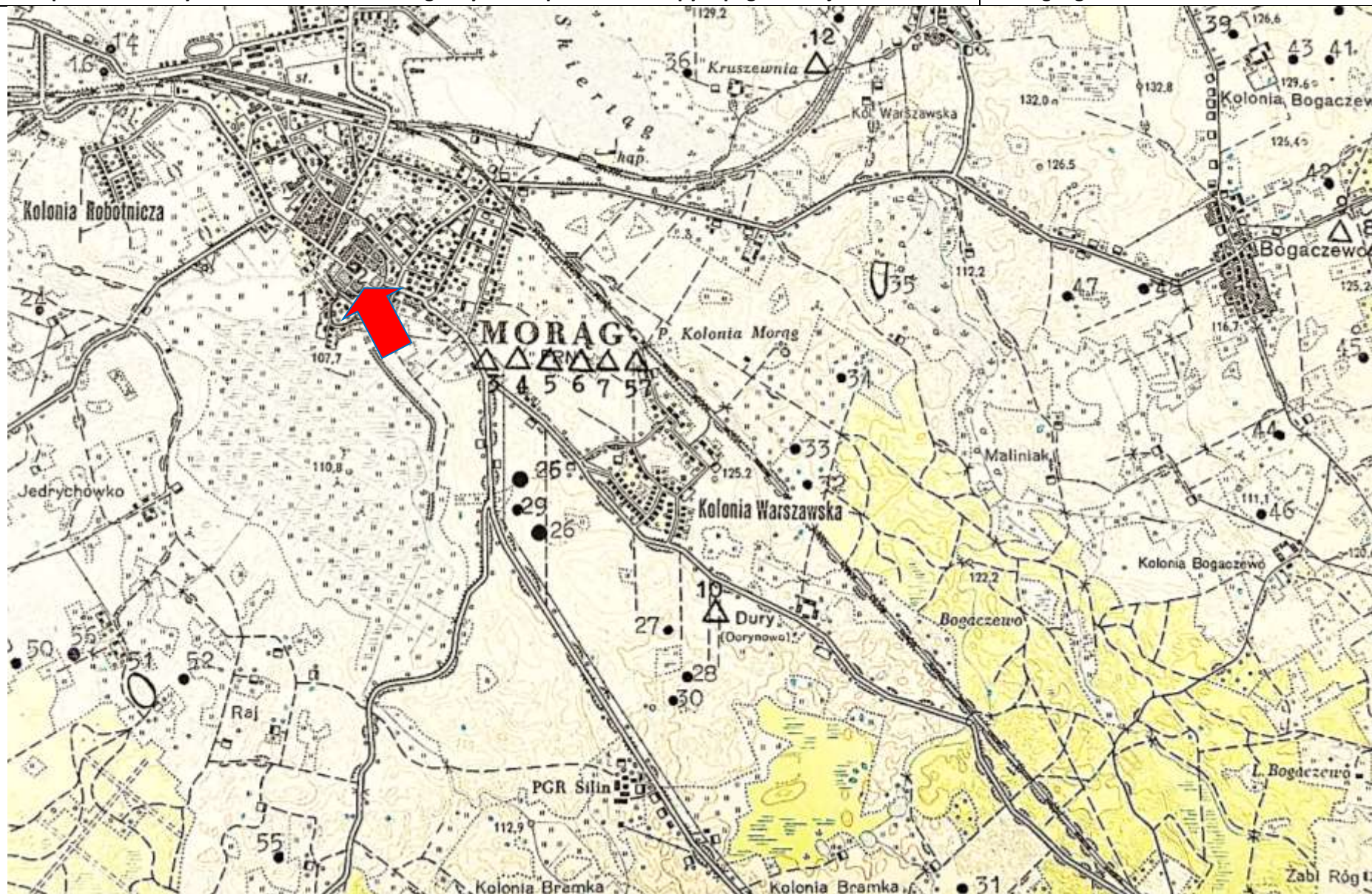
**Morąg**

4. Adres – AZP

**21-56**

8. Mapa z zaznaczonym stanowiskiem archeologicznym – na podkładzie mapy topograficznej 1 : 25 000

Dane geograficzne : **tak**



Nr na obszarze AZP:

**2**

Nr w obrębie miejscowości:

**2**

5. Przynależność administracyjna:

**Województwo:**

**warmińsko-mazurskie**

**Powiat:**

**ostródzki**

**Gmina:**

**Morąg**

6. Formy ochrony:

**C-159**

7. Opracowanie karty adresowej (autor i data):

**Artur Michalak  
16/10/2017**



# KARTA ADRESOWA ZABYTKU NIERUCHOMEGO - Stanowisko archeologiczne

1. Nazwa :

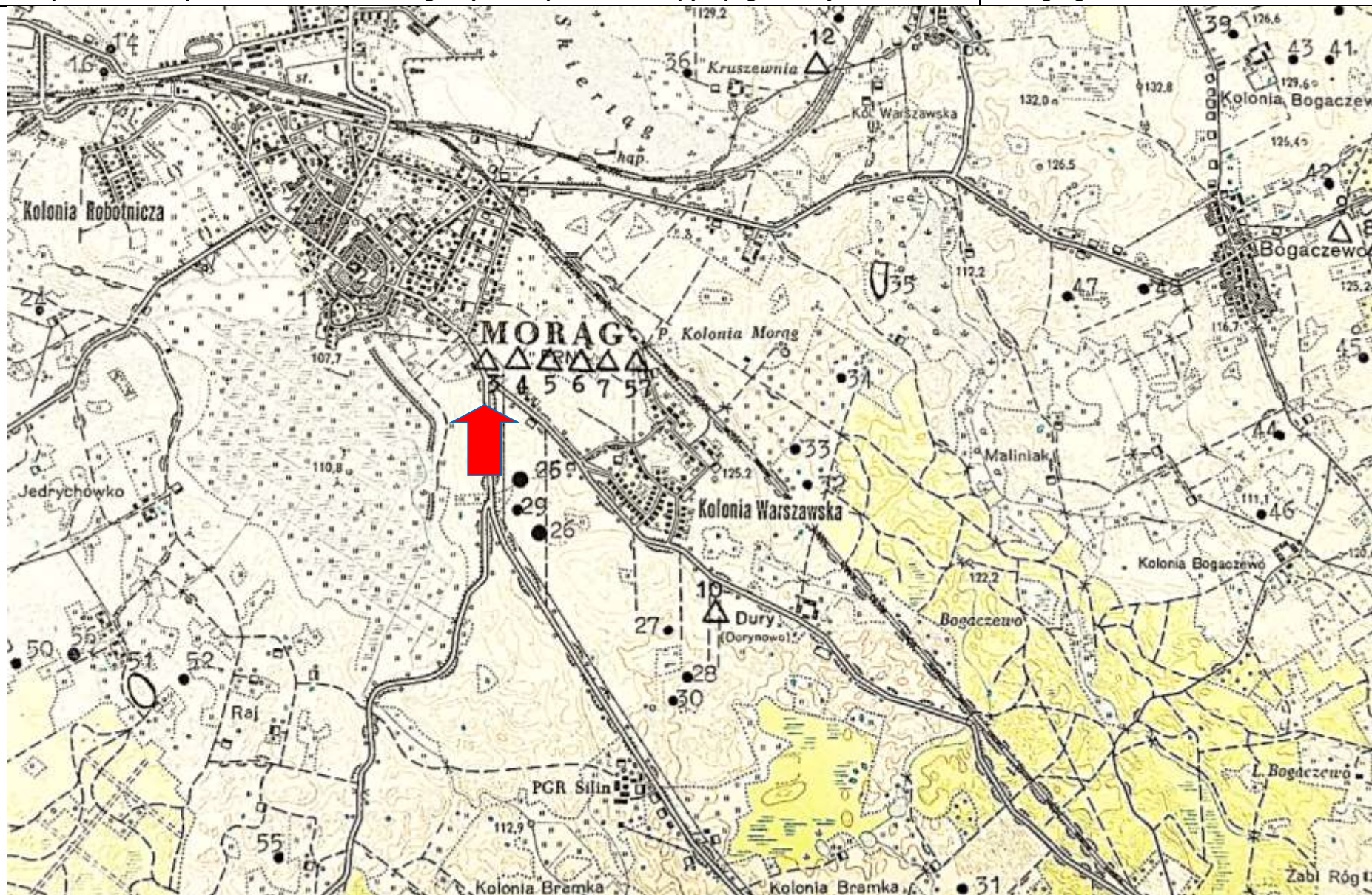
ślad osadniczy - okucie brązowe

2. Czas powstania:

brak

8. Mapa z zaznaczonym stanowiskiem archeologicznym – na podkładzie mapy topograficznej 1 : 25 000

Dane geograficzne : **nie**



3. Miejscowość:

**Morąg**

4. Adres – AZP

**21-56**

Nr na obszarze  
AZP:

**3**

Nr w obrębie  
miejscowości:

**3**

5. Przynależność  
administracyjna:

**Województwo:**

warmińsko-  
mazurskie

**Powiat:**

ostródzki

**Gmina:**

Morąg

6. Formy ochrony:

7. Opracowanie  
karty adresowej  
(autor i data):

**Artur Michalak  
16/10/2017**



# KARTA ADRESOWA ZABYTKU NIERUCHOMEGO - Stanowisko archeologiczne

1. Nazwa :

ślad osadniczy

8. Mapa z zaznaczonym stanowiskiem archeologicznym – na podkładzie mapy topograficznej 1 : 25 000

2. Czas powstania:

brak

Dane geograficzne : nie

3. Miejscowość:

**Morąg**

4. Adres – AZP

**21-56**

Nr na obszarze  
AZP:

**4**

Nr w obrębie  
miejscowości:

**4**

5. Przynależność  
administracyjna:

**Województwo:**

warmińsko-  
mazurskie

**Powiat:**

ostródzki

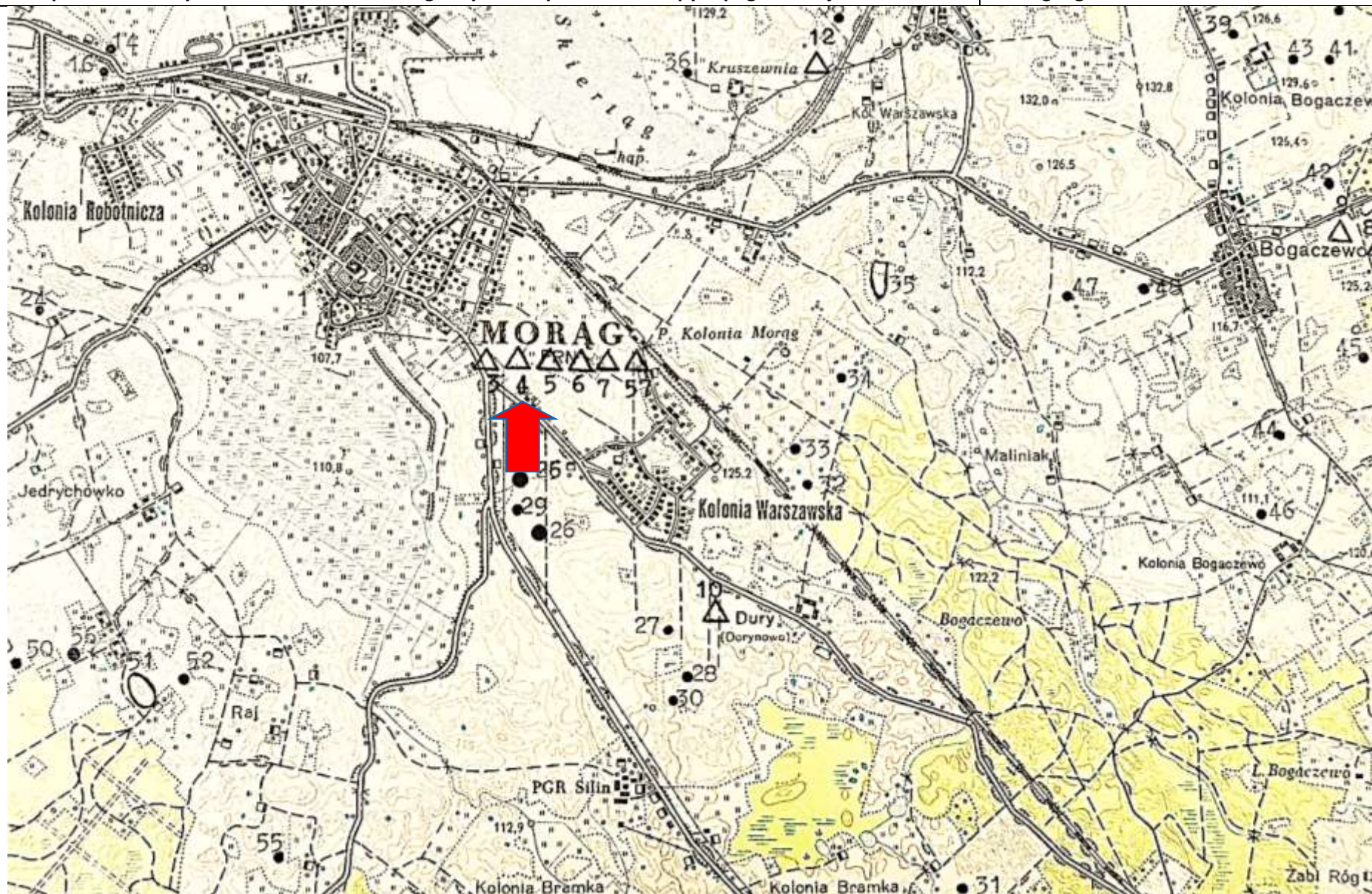
**Gmina:**

Morąg

6. Formy ochrony:

7. Opracowanie  
karty adresowej  
(autor i data):

**Artur Michalak  
16/10/2017**





# KARTA ADRESOWA ZABYTKU NIERUCHOMEGO - Stanowisko archeologiczne

1. Nazwa :

cmentarzysko (+monety)

2. Czas powstania:

XVI wiek

3. Miejscowość:

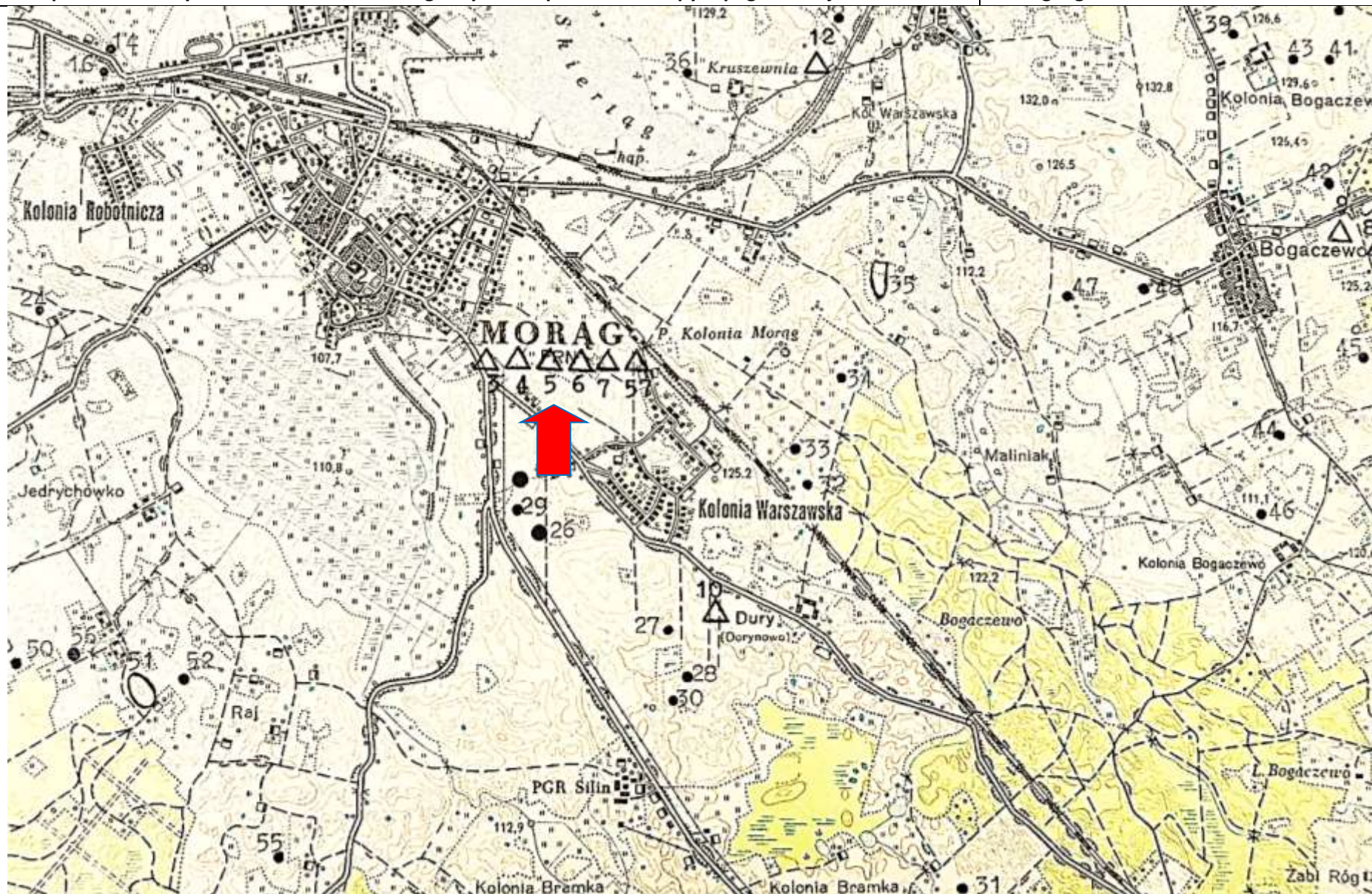
**Morąg**

4. Adres – AZP

**21-56**

8. Mapa z zaznaczonym stanowiskiem archeologicznym – na podkładzie mapy topograficznej 1 : 25 000

Dane geograficzne : **nie**



Nr na obszarze AZP:

**5**

Nr w obrębie miejscowości:

**5**

5. Przynależność administracyjna:

**Województwo:**

warmińsko-mazurskie

**Powiat:**

ostródzki

**Gmina:**

Morąg

6. Formy ochrony:

7. Opracowanie karty adresowej (autor i data):

**Artur Michalak  
16/10/2017**



# KARTA ADRESOWA ZABYTKU NIERUCHOMEGO - Stanowisko archeologiczne

1. Nazwa :

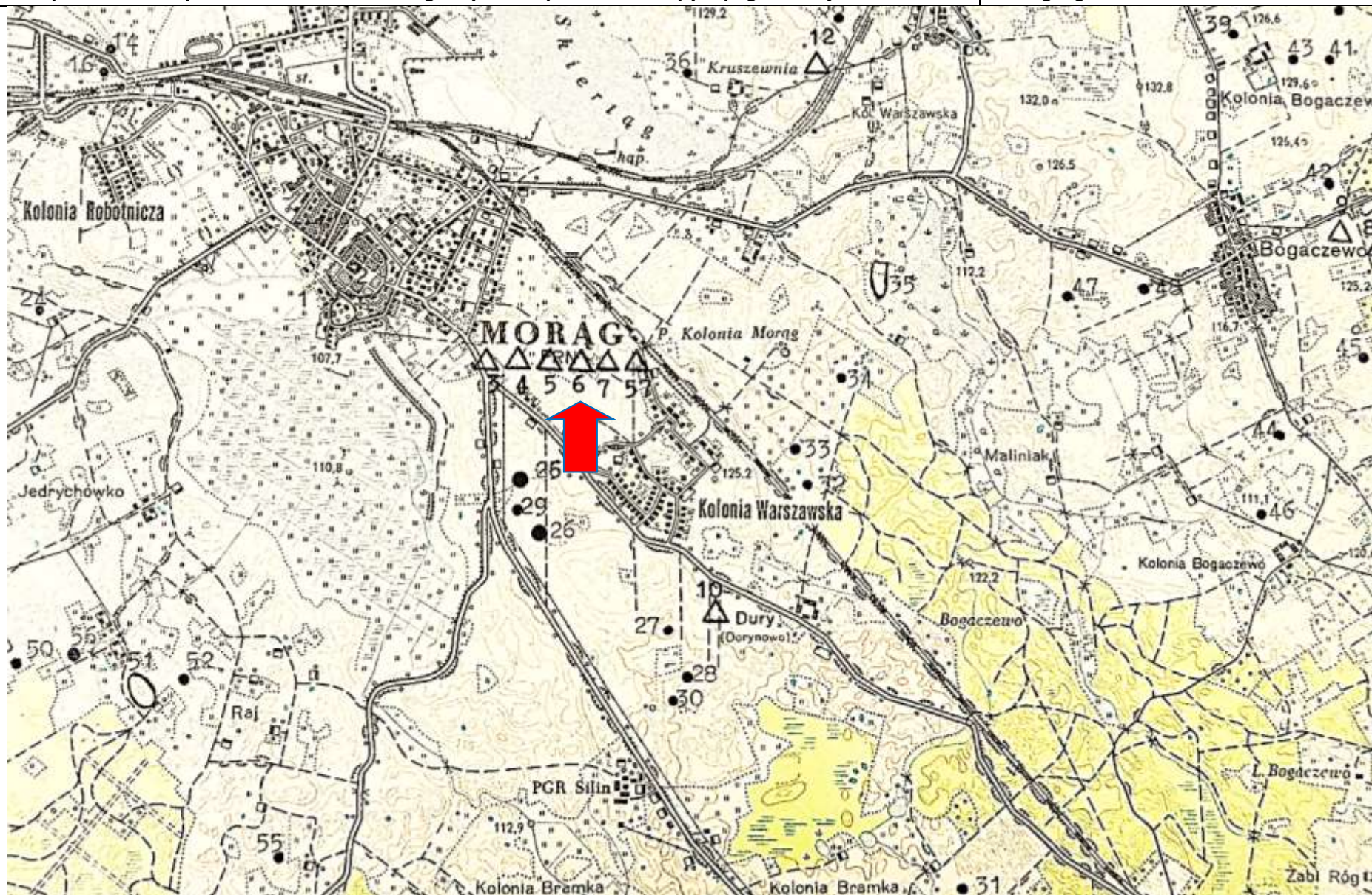
stan osadniczy

2. Czas powstania:

neolit

8. Mapa z zaznaczonym stanowiskiem archeologicznym – na podkładzie mapy topograficznej 1 : 25 000

Dane geograficzne : **nie**



3. Miejscowość:

**Morąg**

4. Adres – AZP

**21-56**

Nr na obszarze  
AZP:

**6**

Nr w obrębie  
miejscowości:

**6**

5. Przynależność  
administracyjna:

**Województwo:**

warmińsko-  
mazurskie

**Powiat:**

ostródzki

**Gmina:**

Morąg

6. Formy ochrony:

7. Opracowanie  
karty adresowej  
(autor i data):

**Artur Michalak  
16/10/2017**



# KARTA ADRESOWA ZABYTKU NIERUCHOMEGO - Stanowisko archeologiczne

1. Nazwa :

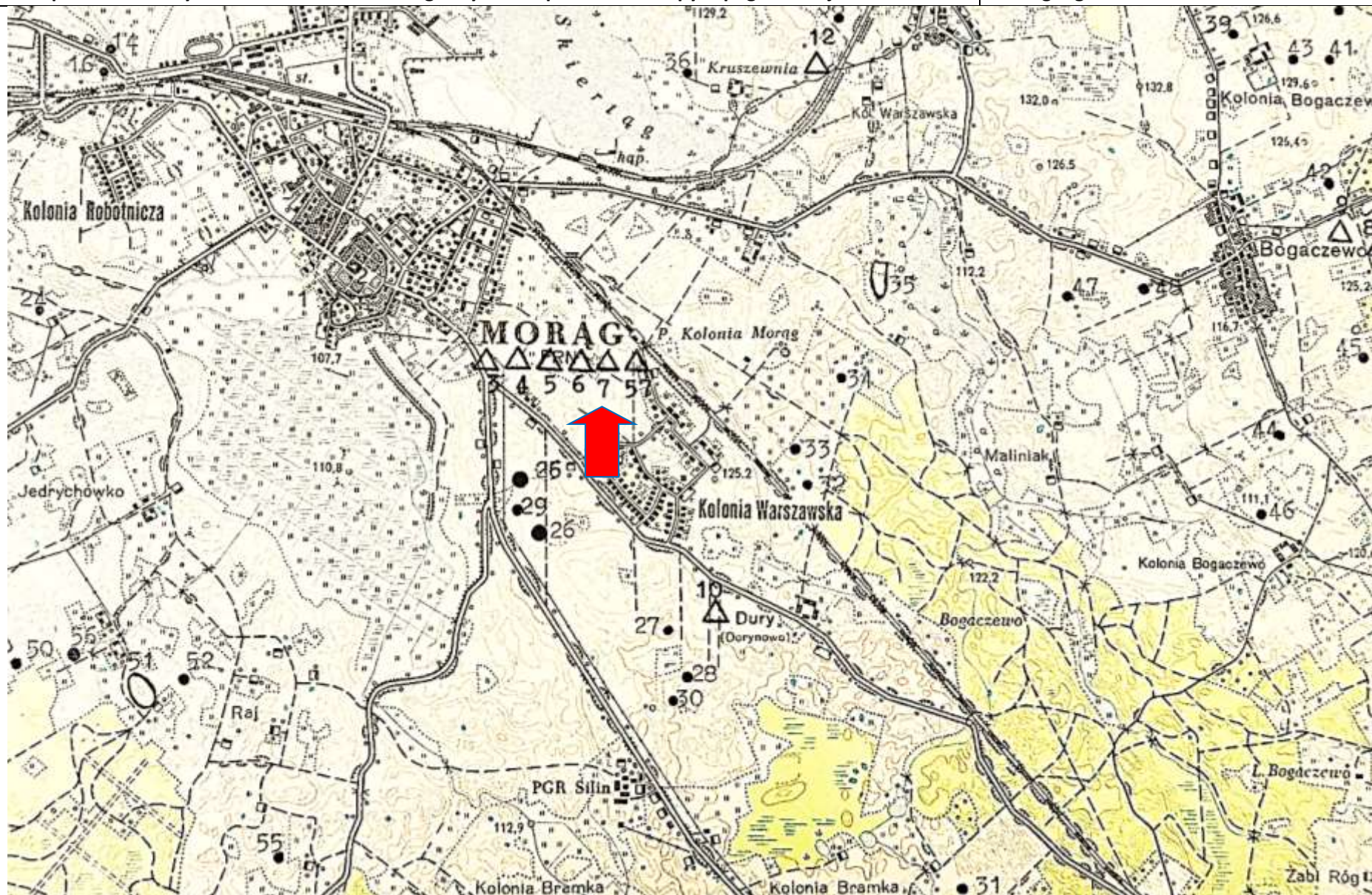
ślad osadniczy

2. Czas powstania:

brak

8. Mapa z zaznaczonym stanowiskiem archeologicznym – na podkładzie mapy topograficznej 1 : 25 000

Dane geograficzne : nie



3. Miejscowość:  
**Morąg**

4. Adres – AZP  
**21-56**

Nr na obszarze  
AZP:  
**7**  
Nr w obrębie  
miejscowości:  
**7**

5. Przynależność  
administracyjna:  
**Województwo:**  
warmińsko-  
mazurskie

**Powiat:**  
ostródzki

**Gmina:**  
Morąg

6. Formy ochrony:

7. Opracowanie  
karty adresowej  
(autor i data):

**Artur Michalak  
16/10/2017**



# KARTA ADRESOWA ZABYTKU NIERUCHOMEGO - Stanowisko archeologiczne

1. Nazwa :

cmentarzysko szkieletowe

2. Czas powstania:

okres rzymski

8. Mapa z zaznaczonym stanowiskiem archeologicznym – na podkładzie mapy topograficznej 1 : 25 000

Dane geograficzne : **nie**

3. Miejscowość:

**Bogaczewo**

4. Adres – AZP

**21-56**

Nr na obszarze  
AZP:

**8**

Nr w obrębie  
miejscowości:

**1**

5. Przynależność  
administracyjna:

**Województwo:**

**warmińsko-  
mazurskie**

**Powiat:**

**ostródzki**

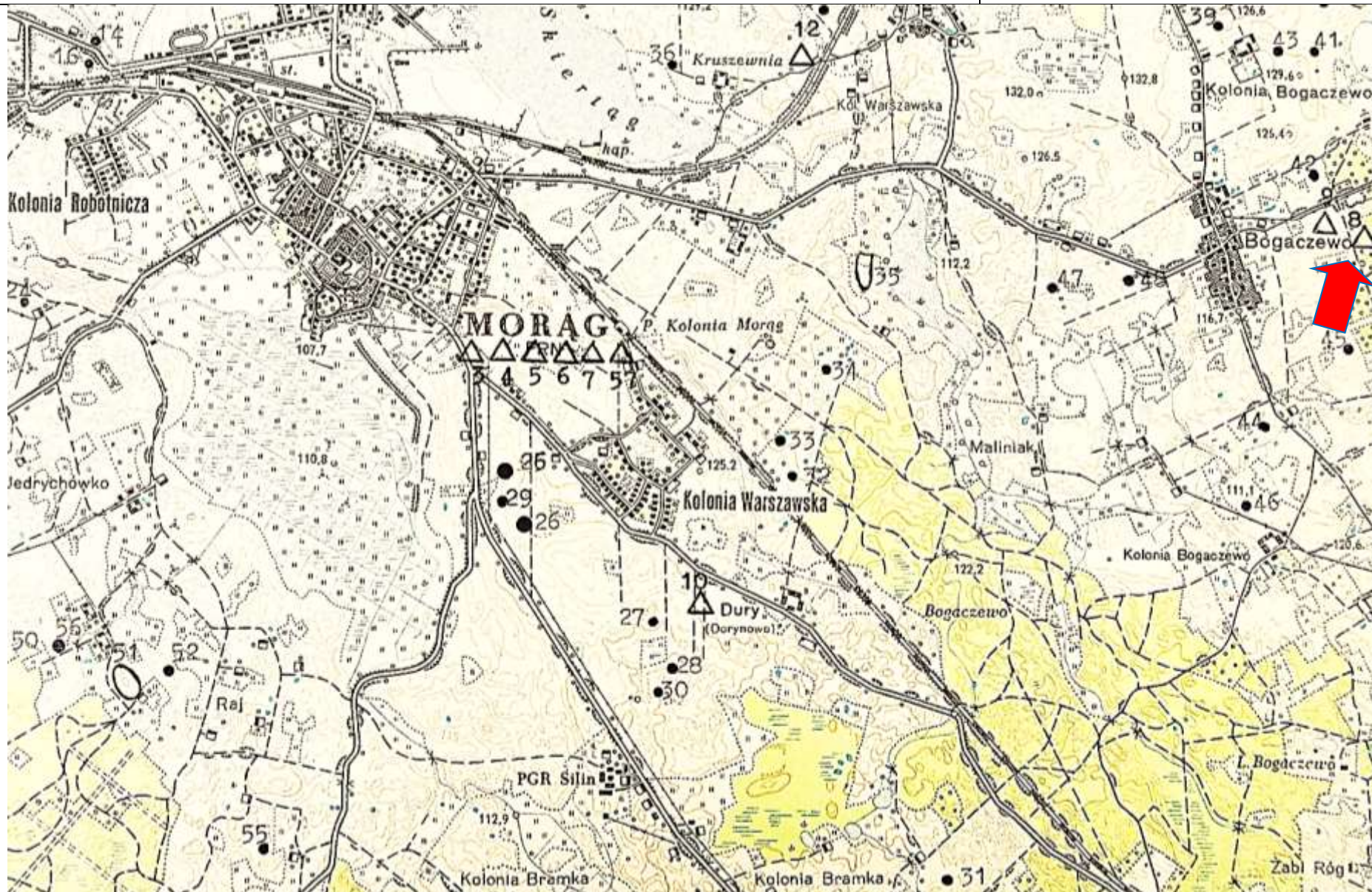
**Gmina:**

**Morąg**

6. Formy ochrony:

7. Opracowanie  
karty adresowej  
(autor i data):

**Artur Michalak  
16/10/2017**





# KARTA ADRESOWA ZABYTKU NIERUCHOMEGO - Stanowisko archeologiczne

1. Nazwa :

kurhan

2. Czas powstania:

wczesna epoka żelaza

8. Mapa z zaznaczonym stanowiskiem archeologicznym – na podkładzie mapy topograficznej 1 : 25 000

Dane geograficzne : **nie**

3. Miejscowość:

**Bogaczewo**

4. Adres – AZP

**21-56**

Nr na obszarze  
AZP:

**9**

Nr w obrębie  
miejscowości:

**2**

5. Przynależność  
administracyjna:

**Województwo:**

warmińsko-  
mazurskie

**Powiat:**

ostródzki

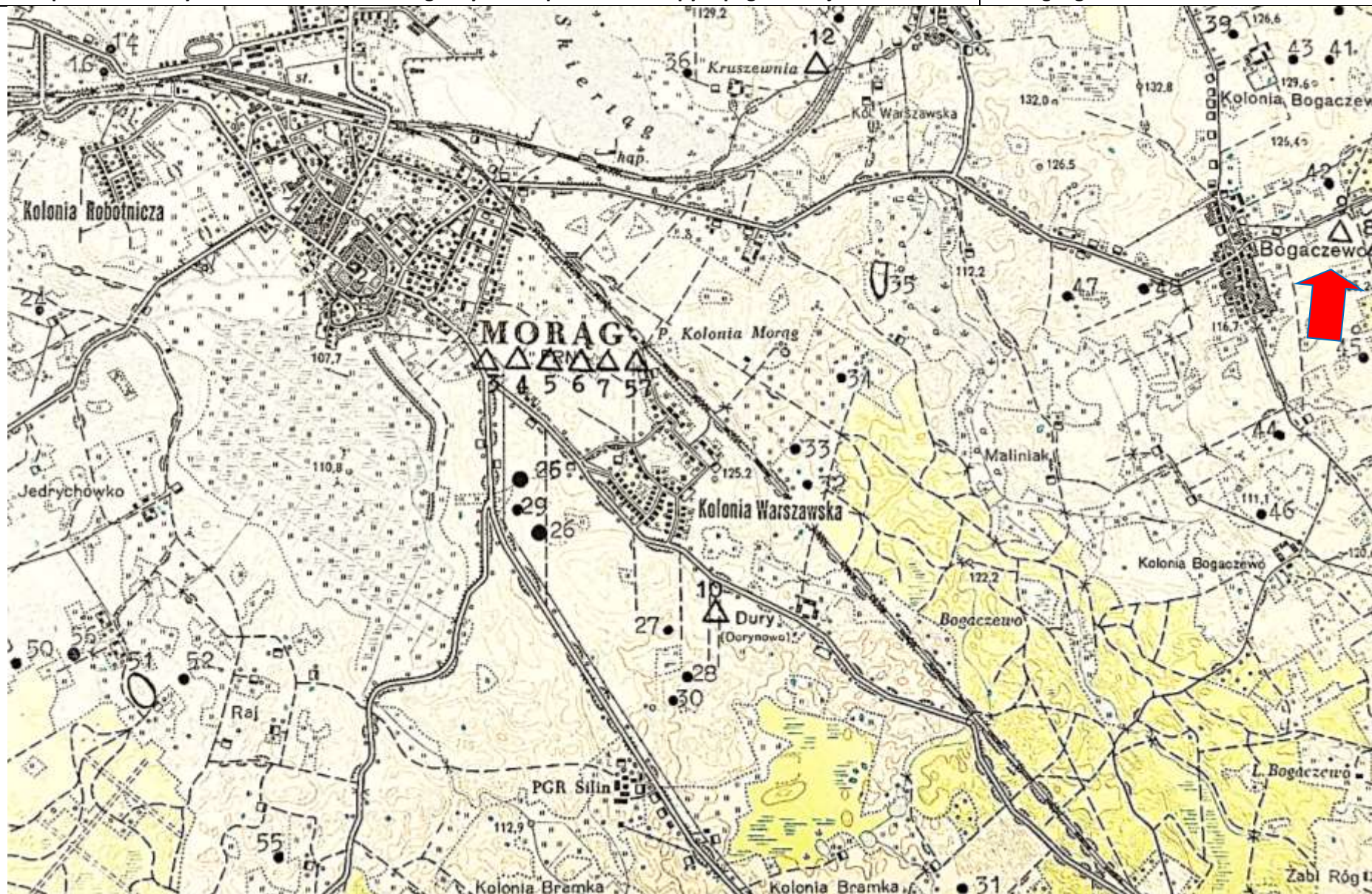
**Gmina:**

Morąg

6. Formy ochrony:

7. Opracowanie  
karty adresowej  
(autor i data):

**Artur Michalak  
16/10/2017**





# KARTA ADRESOWA ZABYTKU NIERUCHOMEGO - Stanowisko archeologiczne

1. Nazwa :

cmentarzisko kurhanowe

2. Czas powstania:

wczesna epoka żelaza

3. Miejscowość:

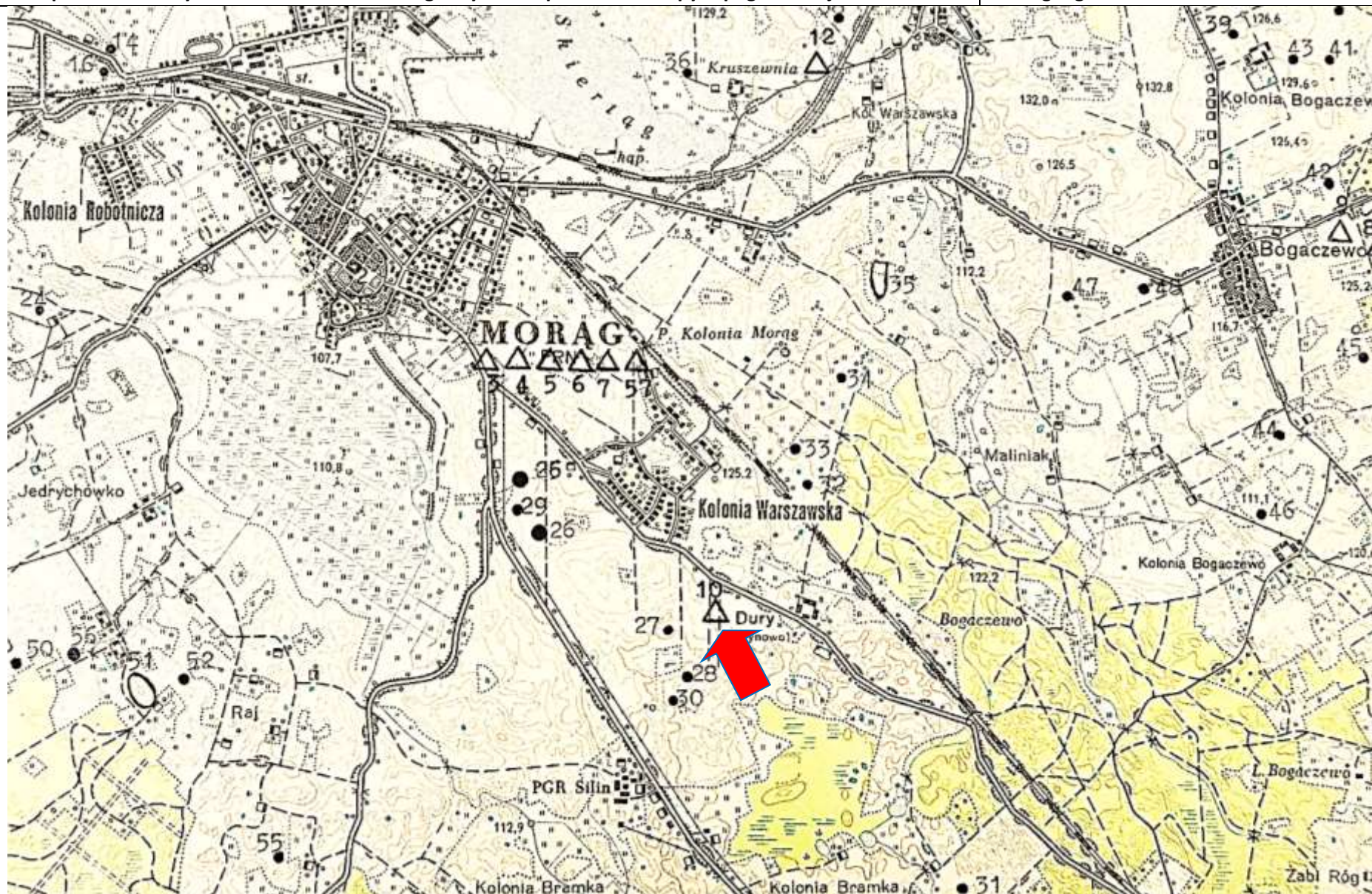
**Dury**

4. Adres – AZP

**21-56**

8. Mapa z zaznaczonym stanowiskiem archeologicznym – na podkładzie mapy topograficznej 1 : 25 000

Dane geograficzne : **nie**



Nr na obszarze AZP:

**10**

Nr w obrębie miejscowości:

**1**

5. Przynależność administracyjna:

**Województwo:**

warmińsko-mazurskie

**Powiat:**

ostródzki

**Gmina:**

Morąg

6. Formy ochrony:

7. Opracowanie karty adresowej (autor i data):

**Artur Michalak  
16/10/2017**



# KARTA ADRESOWA ZABYTKU NIERUCHOMEGO - Stanowisko archeologiczne

1. Nazwa :

cmentarzisko kurhanowe

2. Czas powstania:

wczesna epoka żelaza

3. Miejscowość:

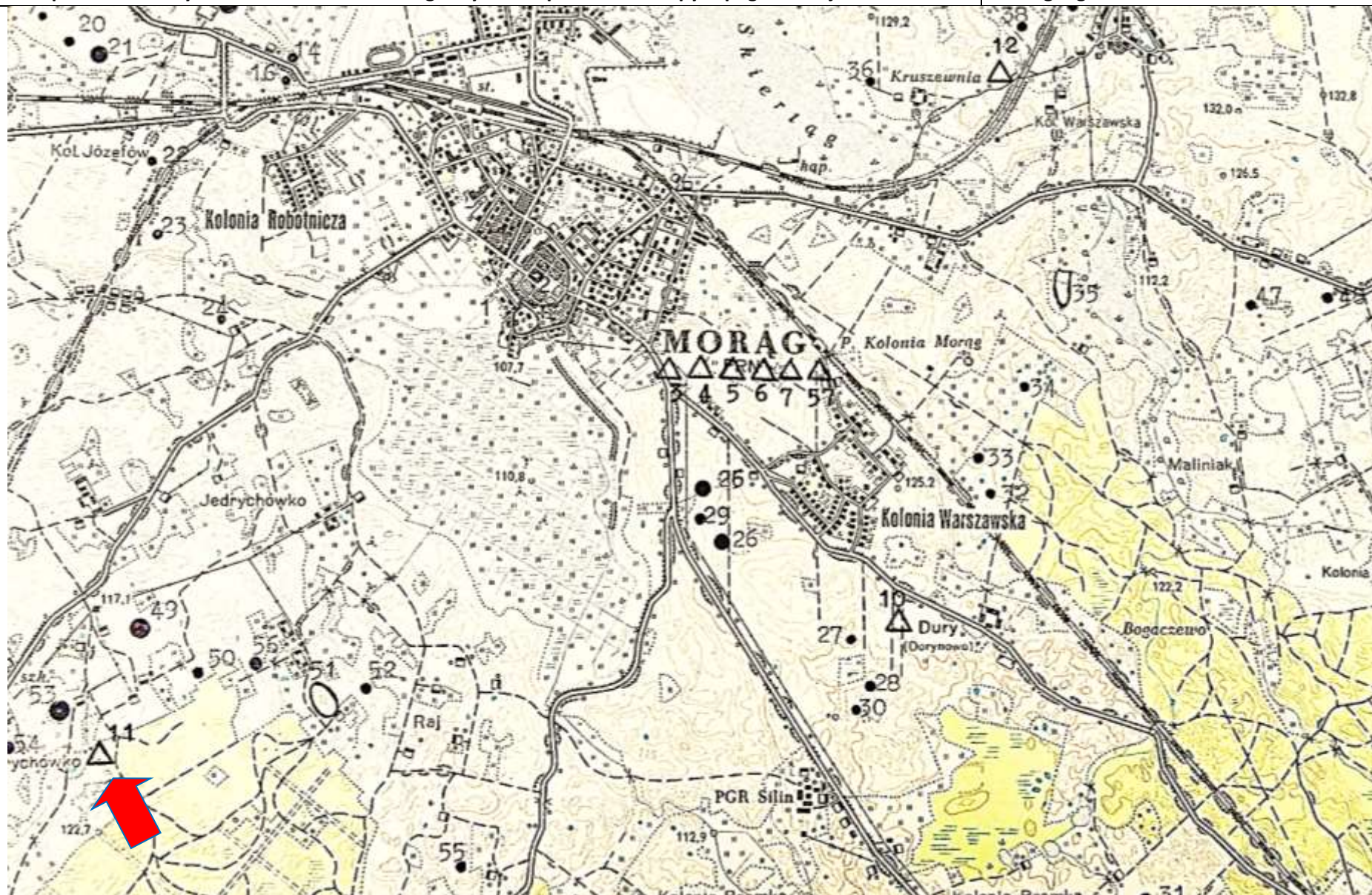
Jędrychówko

4. Adres – AZP

**21-56**

8. Mapa z zaznaczonym stanowiskiem archeologicznym – na podkładzie mapy topograficznej 1 : 25 000

Dane geograficzne : **nie**



Nr na obszarze AZP:

**11**

Nr w obrębie miejscowości:

1

5. Przynależność administracyjna:

**Województwo:**

warmińsko-mazurskie

**Powiat:**

ostródzki

**Gmina:**

Morąg

6. Formy ochrony:

7. Opracowanie karty adresowej (autor i data):

Artur Michalak  
16/10/2017



# KARTA ADRESOWA ZABYTKU NIERUCHOMEGO - Stanowisko archeologiczne

1. Nazwa :

cmentarzysko

2. Czas powstania:

okres rzymski

8. Mapa z zaznaczonym stanowiskiem archeologicznym – na podkładzie mapy topograficznej 1 : 25 000

Dane geograficzne : nie

3. Miejscowość:

Kruszewnia

4. Adres – AZP

21-56

Nr na obszarze  
AZP:

12

Nr w obrębie  
miejscowości:

1

5. Przynależność  
administracyjna:

Województwo:

warmińsko-  
mazurskie

Powiat:

ostródzki

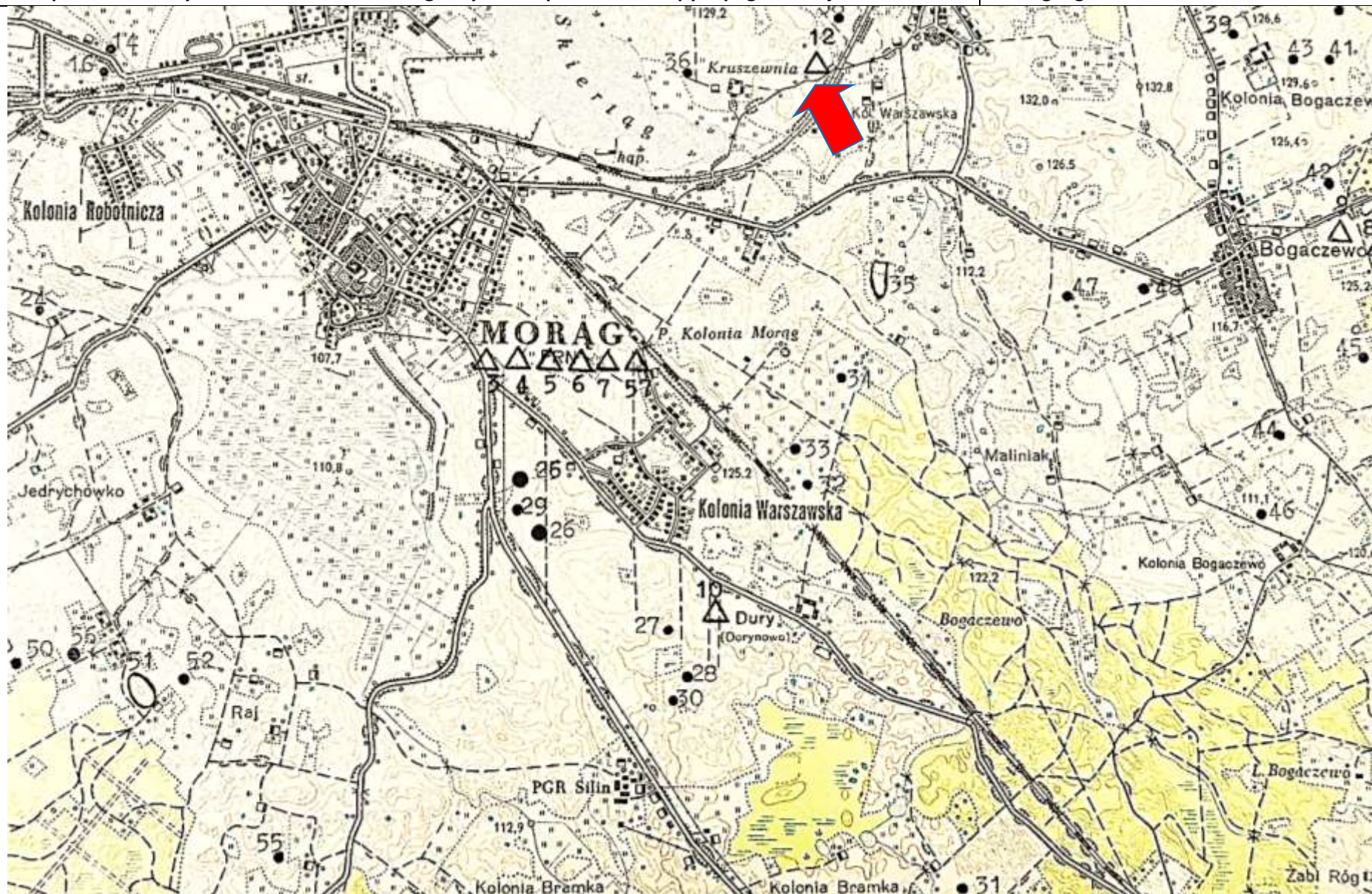
Gmina:

Morąg

6. Formy ochrony:

7. Opracowanie  
karty adresowej  
(autor i data):

Artur Michalak  
16/10/2017





# KARTA ADRESOWA ZABYTKU NIERUCHOMEGO - Stanowisko archeologiczne

1. Nazwa :

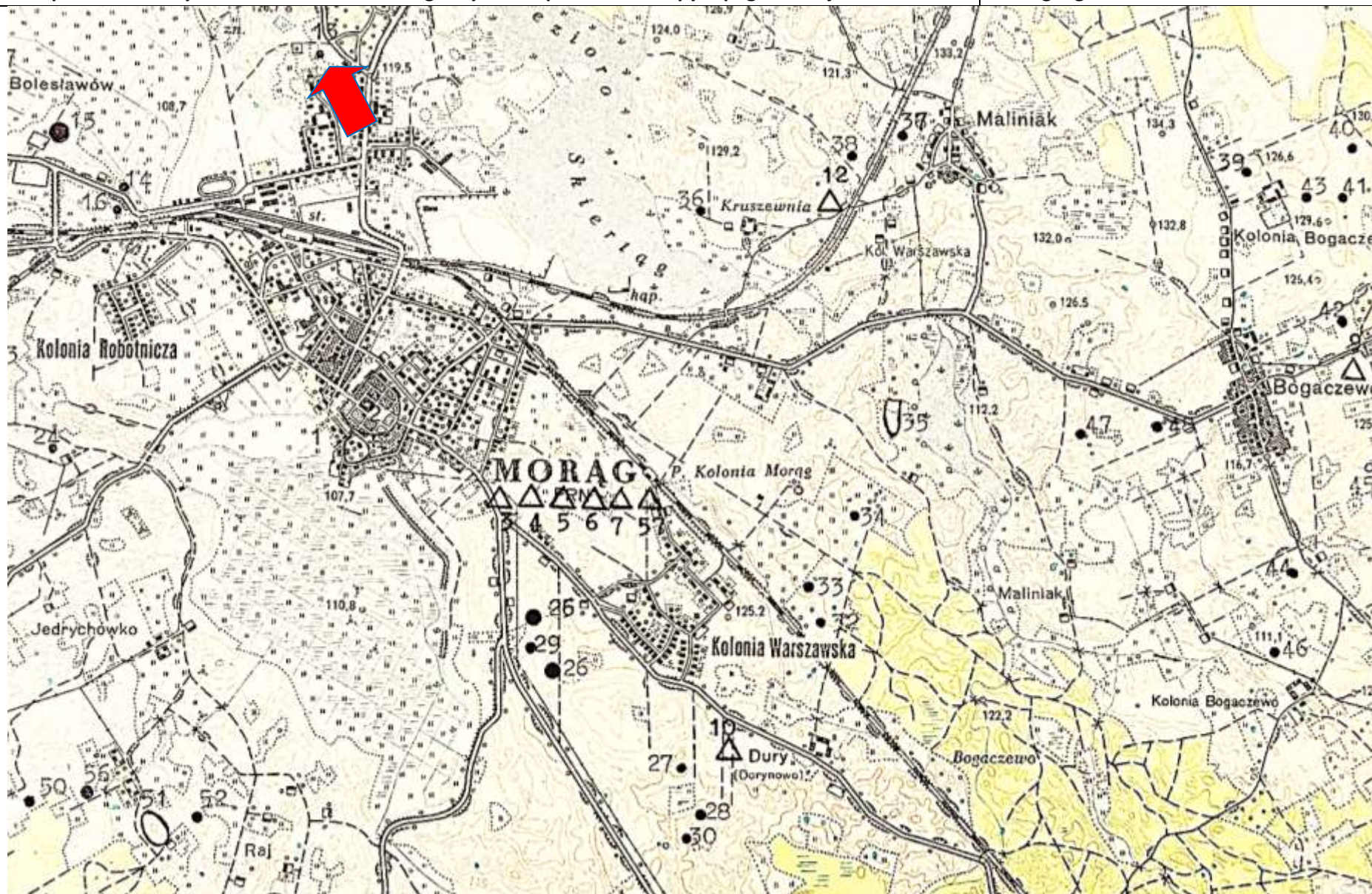
ślad produkcji, ślad osadnictwa

2. Czas powstania:

średniowiecze, Okres nowożytny

8. Mapa z zaznaczonym stanowiskiem archeologicznym – na podkładzie mapy topograficznej 1 : 25 000

Dane geograficzne : **tak**



3. Miejscowość:

**Morąg**

4. Adres – AZP

**21-56**

Nr na obszarze AZP:

**13**

Nr w obrębie miejscowości:

**8**

5. Przynależność administracyjna:

**Województwo:**

**warmińsko-mazurskie**

**Powiat:**

**ostródzki**

**Gmina:**

**Morąg**

6. Formy ochrony:

7. Opracowanie karty adresowej (autor i data):

**Artur Michalak  
16/10/2017**



# KARTA ADRESOWA ZABYTKU NIERUCHOMEGO - Stanowisko archeologiczne

1. Nazwa :

ślad osadnictwa

2. Czas powstania:

średniowiecze

8. Mapa z zaznaczonym stanowiskiem archeologicznym – na podkładzie mapy topograficznej 1 : 25 000

Dane geograficzne : **tak**

3. Miejscowość:  
**Nowy Dwór**

4. Adres – AZP  
**21-56**

Nr na obszarze  
AZP:  
**14**  
Nr w obrębie  
miejscowości:  
**1**

5. Przynależność  
administracyjna:  
**Województwo:**  
warmińsko-  
mazurskie

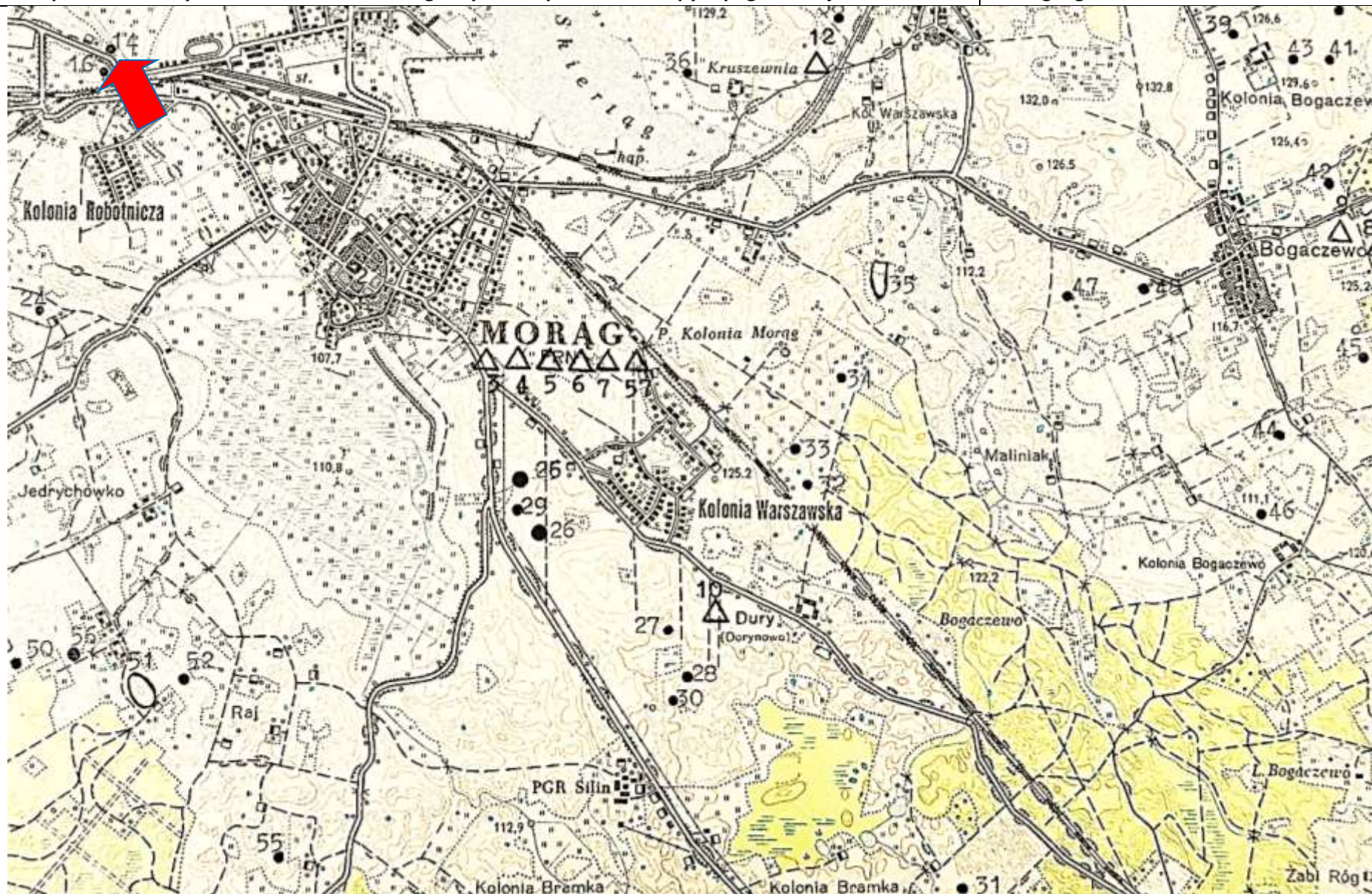
**Powiat:**  
ostródzki

**Gmina:**  
Morąg

6. Formy ochrony:

7. Opracowanie  
karty adresowej  
(autor i data):

**Artur Michalak  
16/10/2017**





# KARTA ADRESOWA ZABYTKU NIERUCHOMEGO - Stanowisko archeologiczne

1. Nazwa :

ślad produkcji, osada

2. Czas powstania:

średniowiecze, średniowiecze

8. Mapa z zaznaczonym stanowiskiem archeologicznym – na podkładzie mapy topograficznej 1 : 25 000

Dane geograficzne : **tak**

3. Miejscowość:  
**Nowy Dwór**

4. Adres – AZP  
**21-56**

Nr na obszarze  
AZP:  
**15**  
Nr w obrębie  
miejscowości:  
**2**

5. Przynależność  
administracyjna:

**Województwo:**  
warmińsko-  
mazurskie

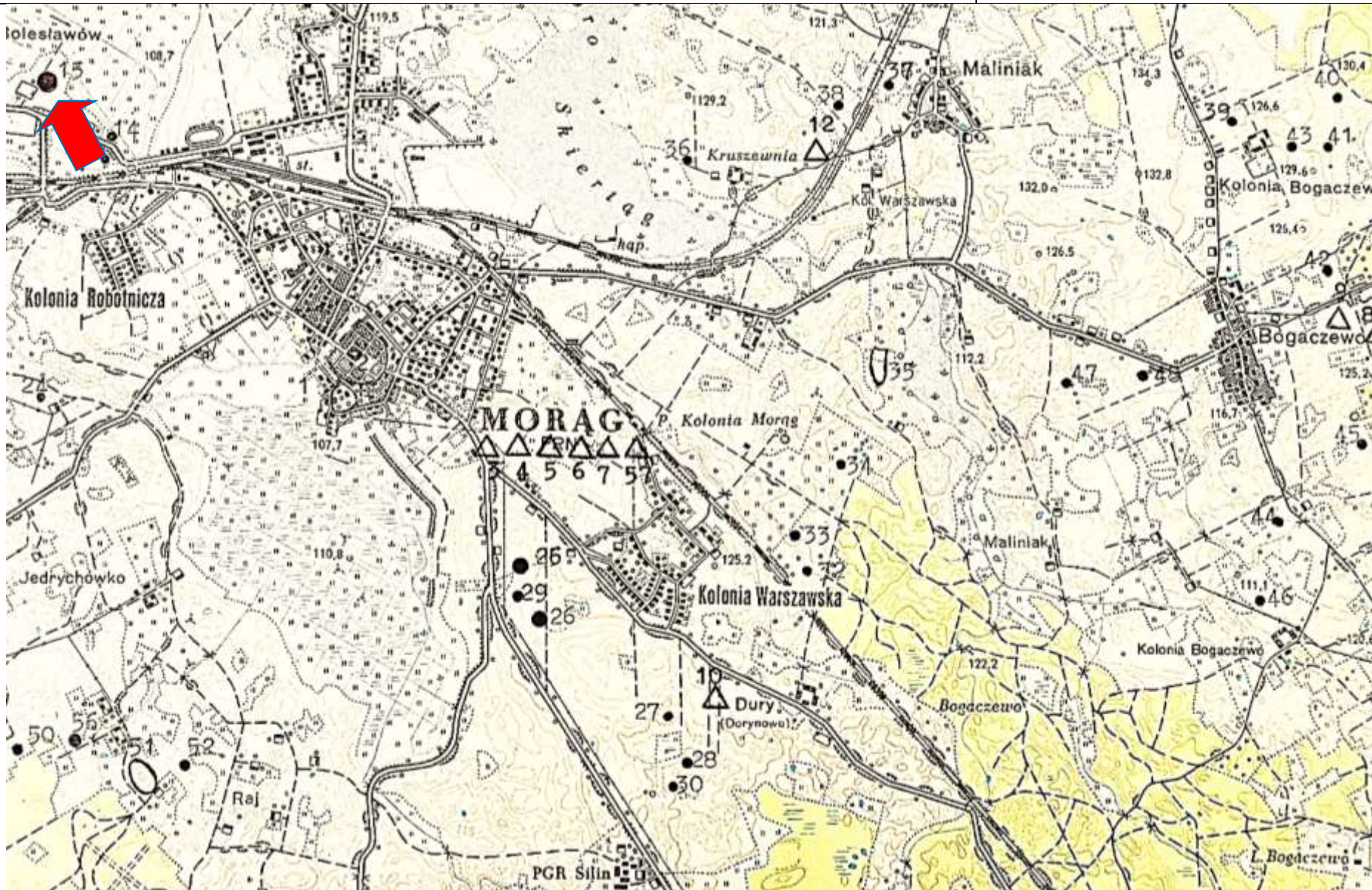
**Powiat:**  
ostródzki

**Gmina:**  
Morąg

6. Formy ochrony:

7. Opracowanie  
karty adresowej  
(autor i data):

**Artur Michalak  
16/10/2017**





# KARTA ADRESOWA ZABYTKU NIERUCHOMEGO - Stanowisko archeologiczne

1. Nazwa :

ślad osadnictwa

2. Czas powstania:

późne średniowiecze

8. Mapa z zaznaczonym stanowiskiem archeologicznym – na podkładzie mapy topograficznej 1 : 25 000

Dane geograficzne : **tak**

3. Miejscowość:

**Morağ**

4. Adres – AZP

**21-56**

Nr na obszarze  
AZP:

**16**

Nr w obrębie  
miejscowości:

**9**

5. Przynależność  
administracyjna:

**Województwo:**

warmińsko-  
mazurskie

**Powiat:**

ostródzki

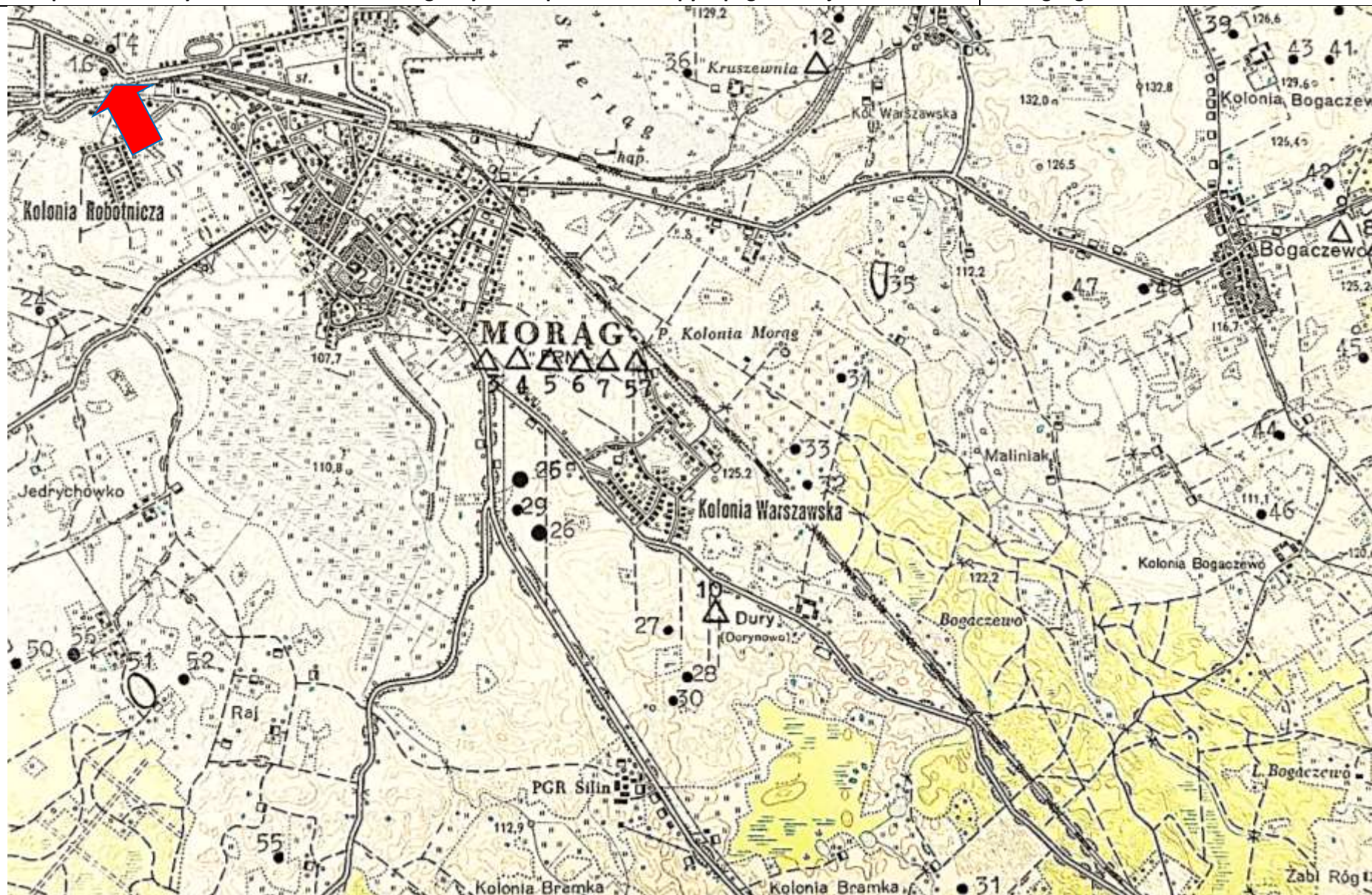
**Gmina:**

Morağ

6. Formy ochrony:

7. Opracowanie  
karty adresowej  
(autor i data):

**Artur Michalak  
16/10/2017**





# KARTA ADRESOWA ZABYTKU NIERUCHOMEGO - Stanowisko archeologiczne

1. Nazwa :

osada, osada

2. Czas powstania:

średniowiecze, okres nowożytny

8. Mapa z zaznaczonym stanowiskiem archeologicznym – na podkładzie mapy topograficznej 1 : 25 000

Dane geograficzne : **tak**

3. Miejscowość:

**Nowy Dwór**

4. Adres – AZP

**21-56**

Nr na obszarze  
AZP:

**17**

Nr w obrębie  
miejscowości:

**3**

5. Przynależność  
administracyjna:

**Województwo:**

**warmińsko-  
mazurskie**

**Powiat:**

**ostródzki**

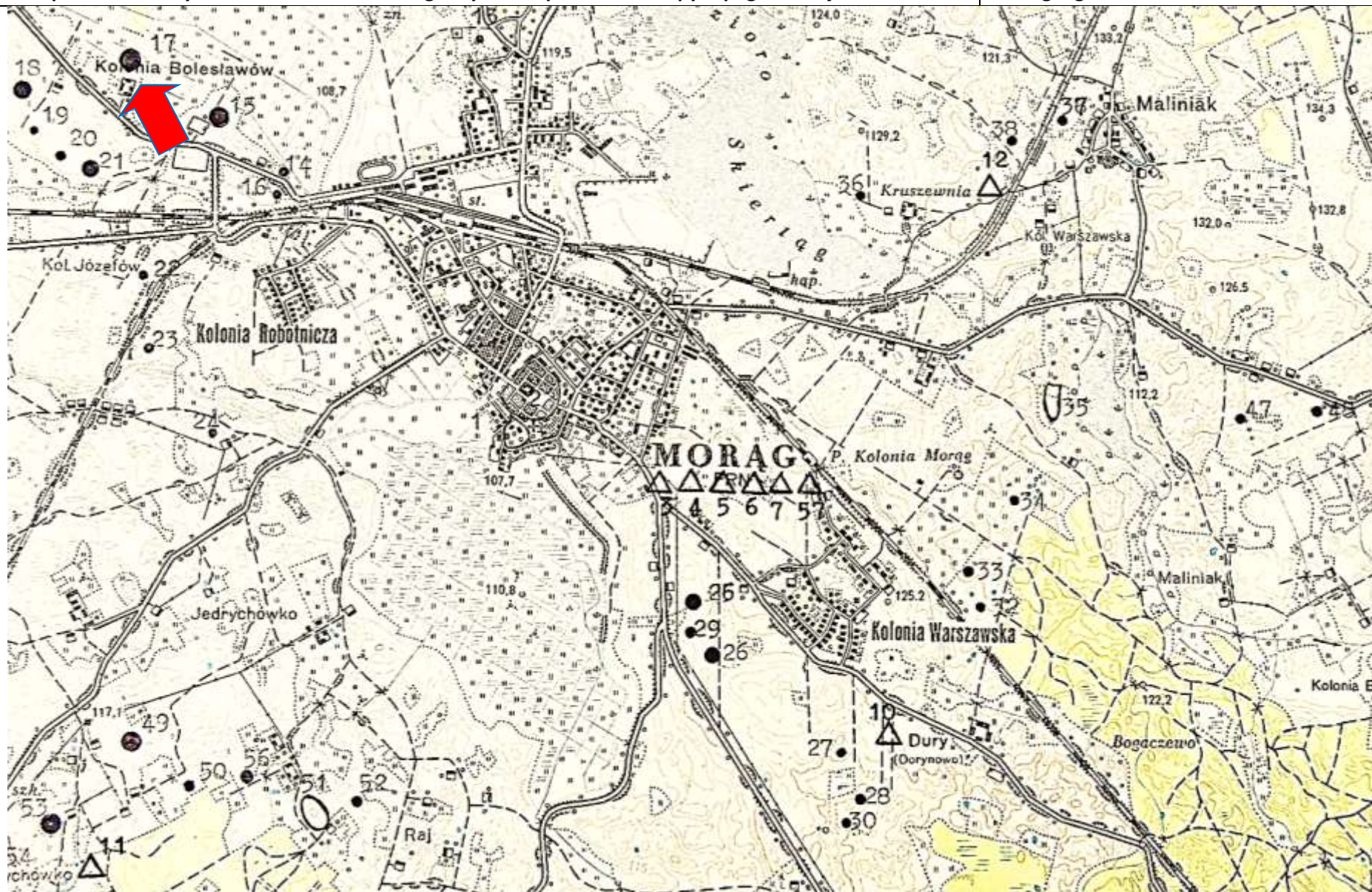
**Gmina:**

**Morąg**

6. Formy ochrony:

7. Opracowanie  
karty adresowej  
(autor i data):

**Artur Michalak  
16/10/2017**





# KARTA ADRESOWA ZABYTKU NIERUCHOMEGO - Stanowisko archeologiczne

1. Nazwa : osada, ślad produkcji, ślad osadnictwa

2. Czas powstania: późne średniowiecze, średniowiecze, okres nowożytny

8. Mapa z zaznaczonym stanowiskiem archeologicznym – na podkładzie mapy topograficznej 1 : 25 000

Dane geograficzne : **tak**

3. Miejscowość:  
**Nowy Dwór**

4. Adres – AZP  
**21-56**

Nr na obszarze AZP:  
**18**

Nr w obrębie miejscowości:  
4

5. Przynależność administracyjna:  
**Województwo:**  
warmińsko-mazurskie

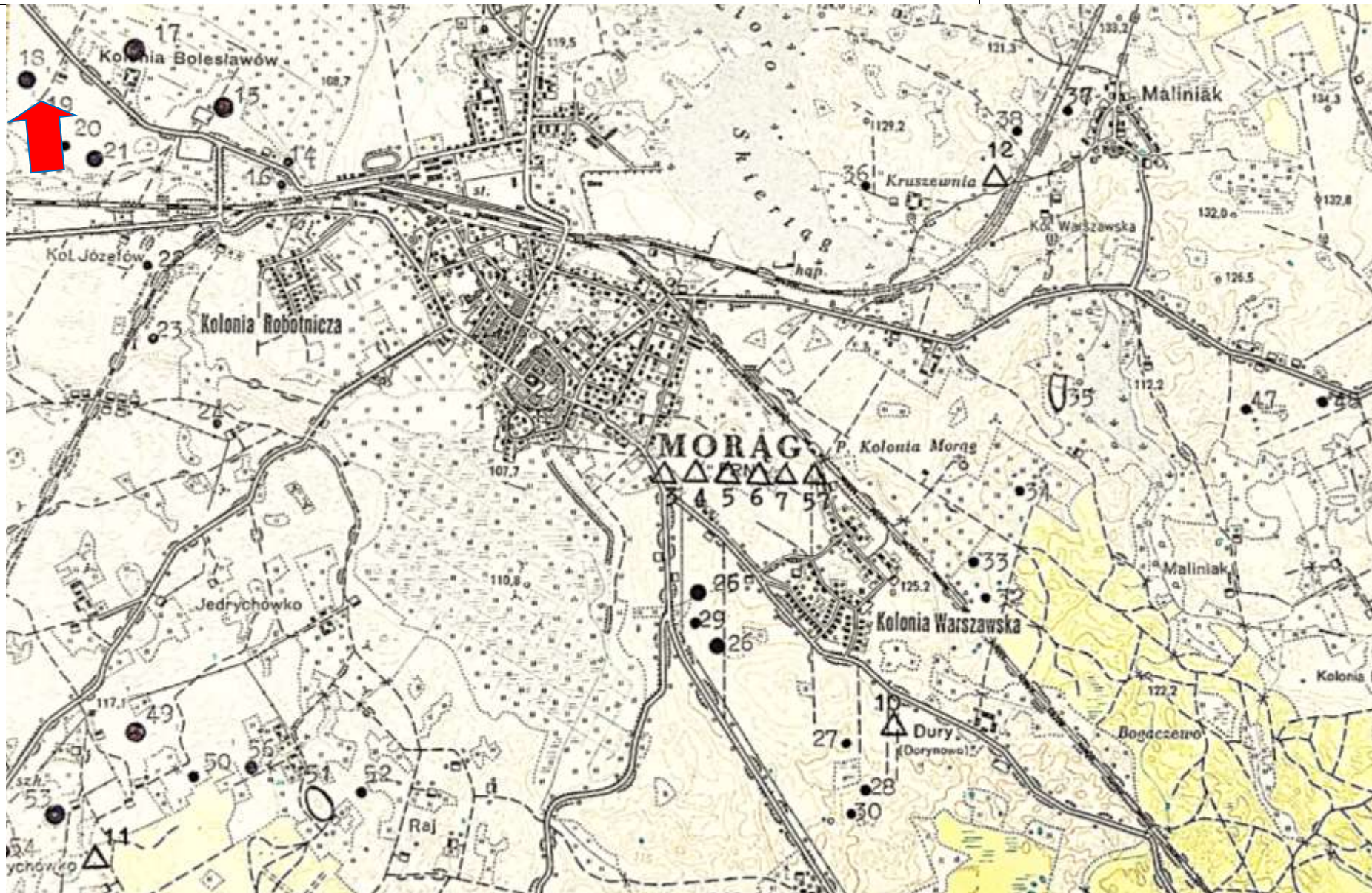
**Powiat:**  
ostródzki

**Gmina:**  
Morąg

6. Formy ochrony:

7. Opracowanie karty adresowej (autor i data):

**Artur Michalak**  
**16/10/2017**





# KARTA ADRESOWA ZABYTKU NIERUCHOMEGO - Stanowisko archeologiczne

1. Nazwa :

ślad osadnictwa

2. Czas powstania:

późne średniowiecze

3. Miejscowość:

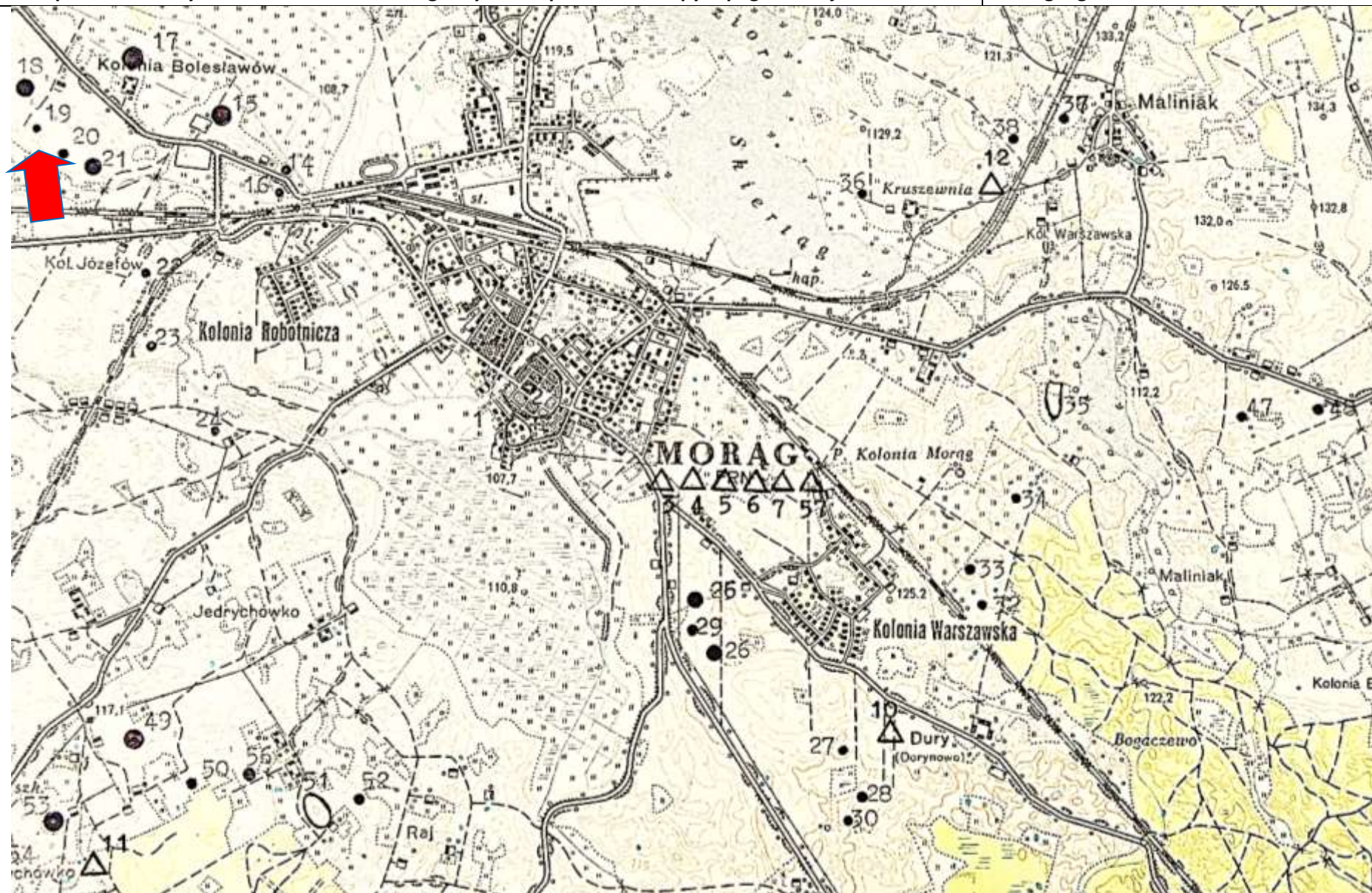
**Nowy Dwór**

4. Adres – AZP

**21-56**

8. Mapa z zaznaczonym stanowiskiem archeologicznym – na podkładzie mapy topograficznej 1 : 25 000

Dane geograficzne : **tak**



Nr na obszarze  
AZP:

**19**

Nr w obrębie  
miejscowości:

**5**

5. Przynależność  
administracyjna:

**Województwo:**

**warmińsko-  
mazurskie**

**Powiat:**

**ostródzki**

**Gmina:**

**Morąg**

6. Formy ochrony:

7. Opracowanie  
karty adresowej  
(autor i data):

**Artur Michalak  
16/10/2017**



# KARTA ADRESOWA ZABYTKU NIERUCHOMEGO - Stanowisko archeologiczne

1. Nazwa :

ślad osadnictwa

2. Czas powstania:

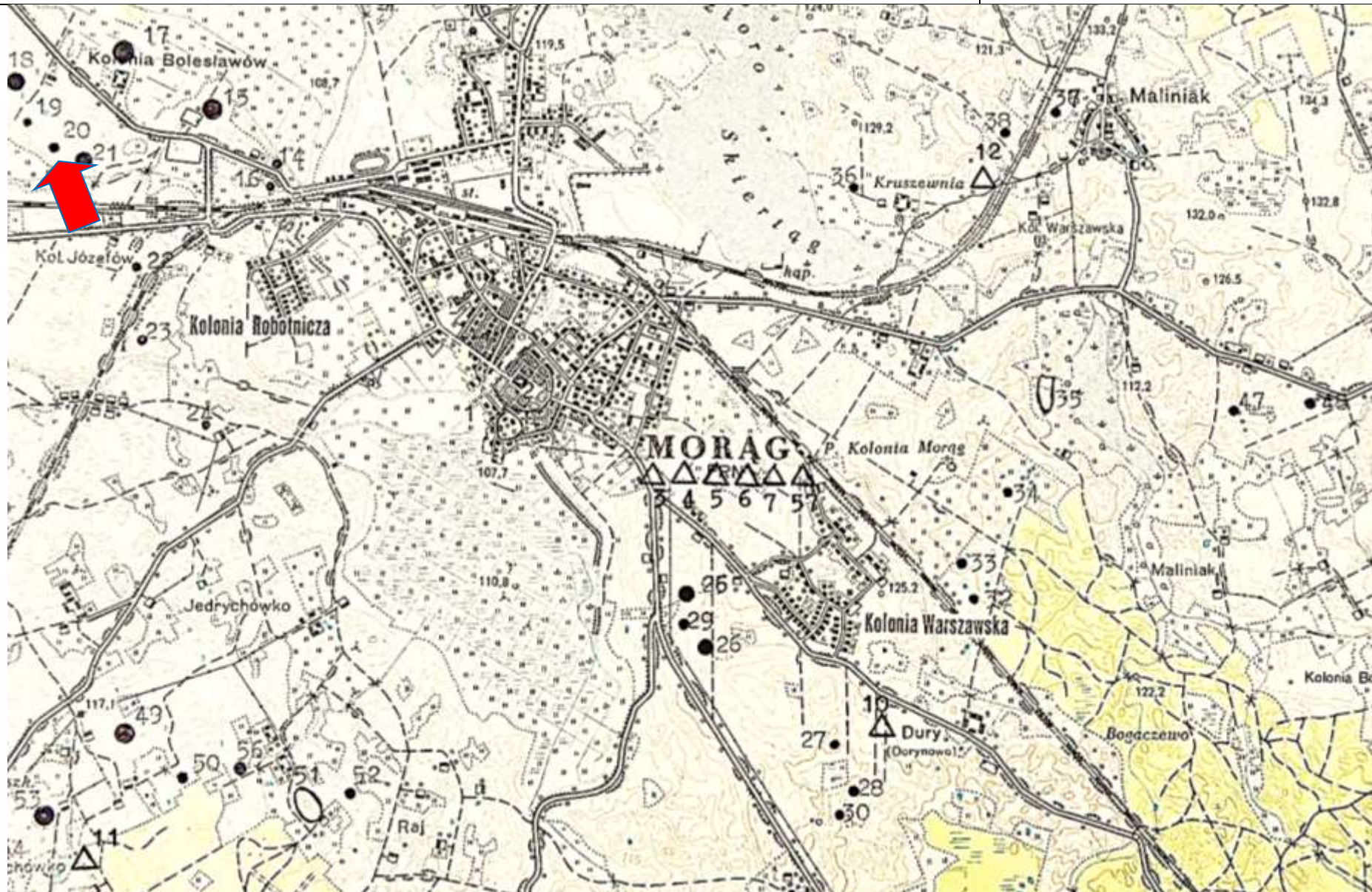
późne średniowiecze

3. Miejscowość:  
**Nowy Dwór**

4. Adres – AZP  
**21-56**

8. Mapa z zaznaczonym stanowiskiem archeologicznym – na podkładzie mapy topograficznej 1 : 25 000

Dane geograficzne : **tak**



Nr na obszarze  
AZP:  
**20**  
Nr w obrębie  
miejscowości:  
6

5. Przynależność  
administracyjna:  
**Województwo:**  
warmińsko-  
mazurskie

**Powiat:**  
ostródzki

**Gmina:**  
Morąg

6. Formy ochrony:

7. Opracowanie  
karty adresowej  
(autor i data):

**Artur Michalak**  
**16/10/2017**



# KARTA ADRESOWA ZABYTKU NIERUCHOMEGO - Stanowisko archeologiczne

1. Nazwa :

osada, ślad osadniczy, ślad osadniczy

2. Czas powstania:

późne średniowiecze, starożytność, okres nowożytny

8. Mapa z zaznaczonym stanowiskiem archeologicznym – na podkładzie mapy topograficznej 1 : 25 000

Dane geograficzne : **tak**

3. Miejscowość:  
**Nowy Dwór**

4. Adres – AZP  
**21-56**

Nr na obszarze  
AZP:

**21**

Nr w obrębie  
miejscowości:

**7**

5. Przynależność  
administracyjna:

**Województwo:**

warmińsko-  
mazurskie

**Powiat:**

ostródzki

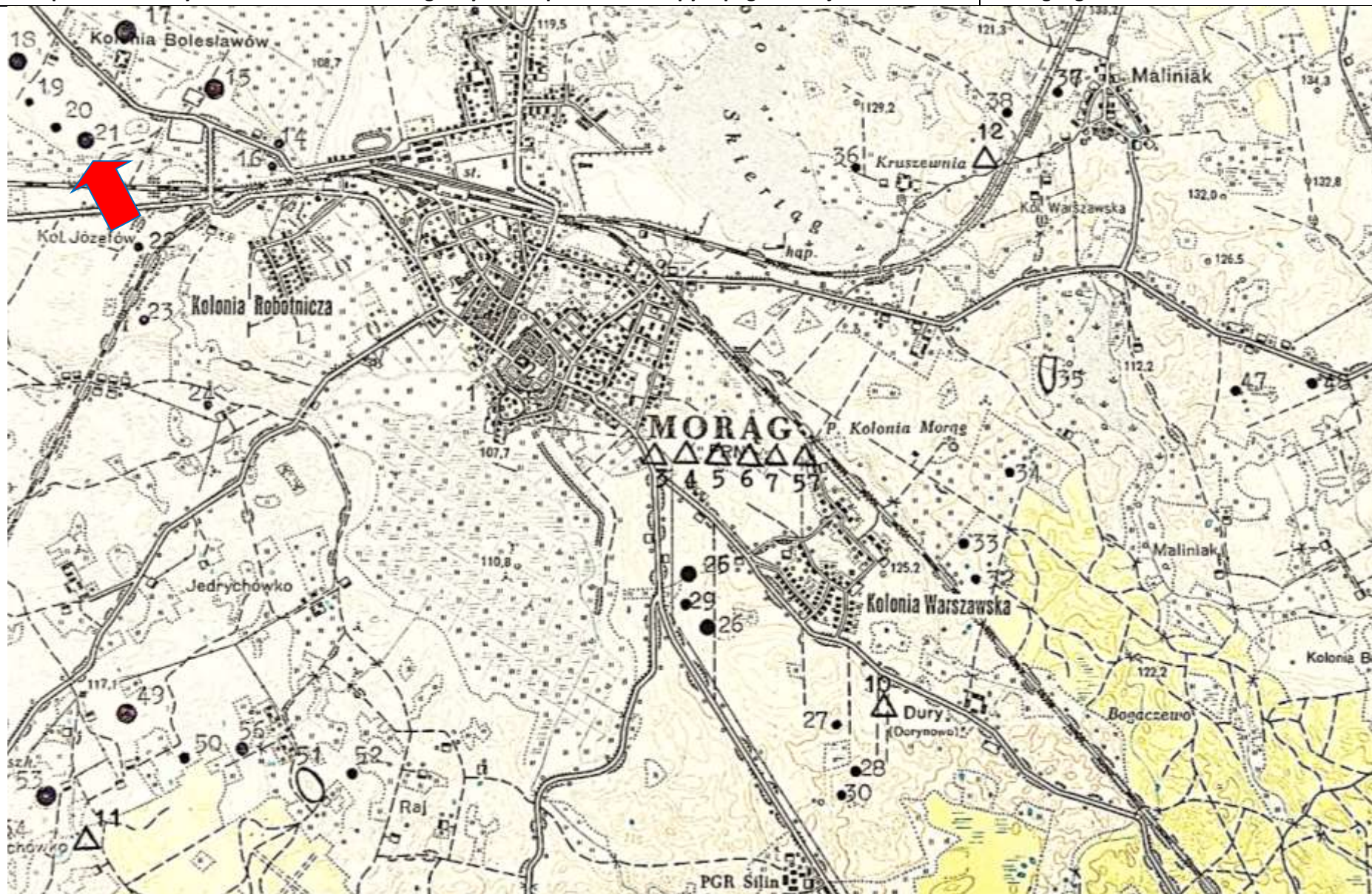
**Gmina:**

Morąg

6. Formy ochrony:

7. Opracowanie  
karty adresowej  
(autor i data):

Artur Michalak  
16/10/2017





# KARTA ADRESOWA ZABYTKU NIERUCHOMEGO - Stanowisko archeologiczne

3. Miejscowość:  
**Jędrychówko**

1. Nazwa :

2. Czas powstania:

ślad osadniczy

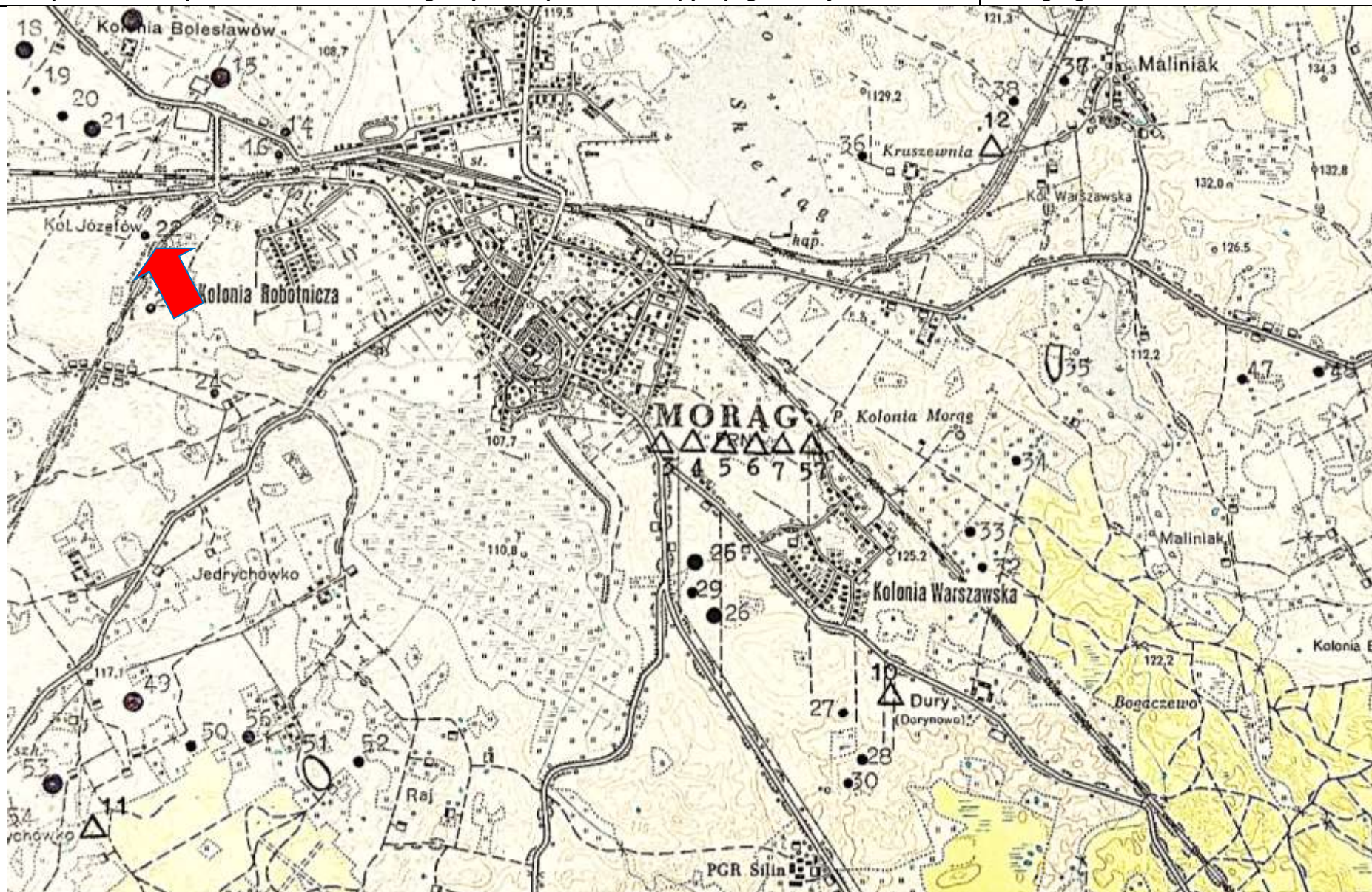
późne średniowiecze

4. Adres – AZP

**21-56**

8. Mapa z zaznaczonym stanowiskiem archeologicznym – na podkładzie mapy topograficznej 1 : 25 000

Dane geograficzne : **tak**



Nr na obszarze  
AZP:

**22**

Nr w obrębie  
miejscowości:

**2**

5. Przynależność  
administracyjna:

**Województwo:**

**warmińsko-  
mazurskie**

**Powiat:**

**ostródzki**

**Gmina:**

**Morąg**

6. Formy ochrony:

7. Opracowanie  
karty adresowej  
(autor i data):

**Artur Michalak  
16/10/2017**



# KARTA ADRESOWA ZABYTKU NIERUCHOMEGO - Stanowisko archeologiczne

1. Nazwa :

ślad osadniczy, ślad osadniczy

2. Czas powstania:

późne średniowiecze, okres nowożytny

8. Mapa z zaznaczonym stanowiskiem archeologicznym – na podkładzie mapy topograficznej 1 : 25 000

Dane geograficzne : **tak**

3. Miejscowość:

**Jędrychówko**

4. Adres – AZP

**21-56**

Nr na obszarze  
AZP:

**23**

Nr w obrębie  
miejscowości:

**3**

5. Przynależność  
administracyjna:

**Województwo:**

**warmińsko-  
mazurskie**

**Powiat:**

**ostródzki**

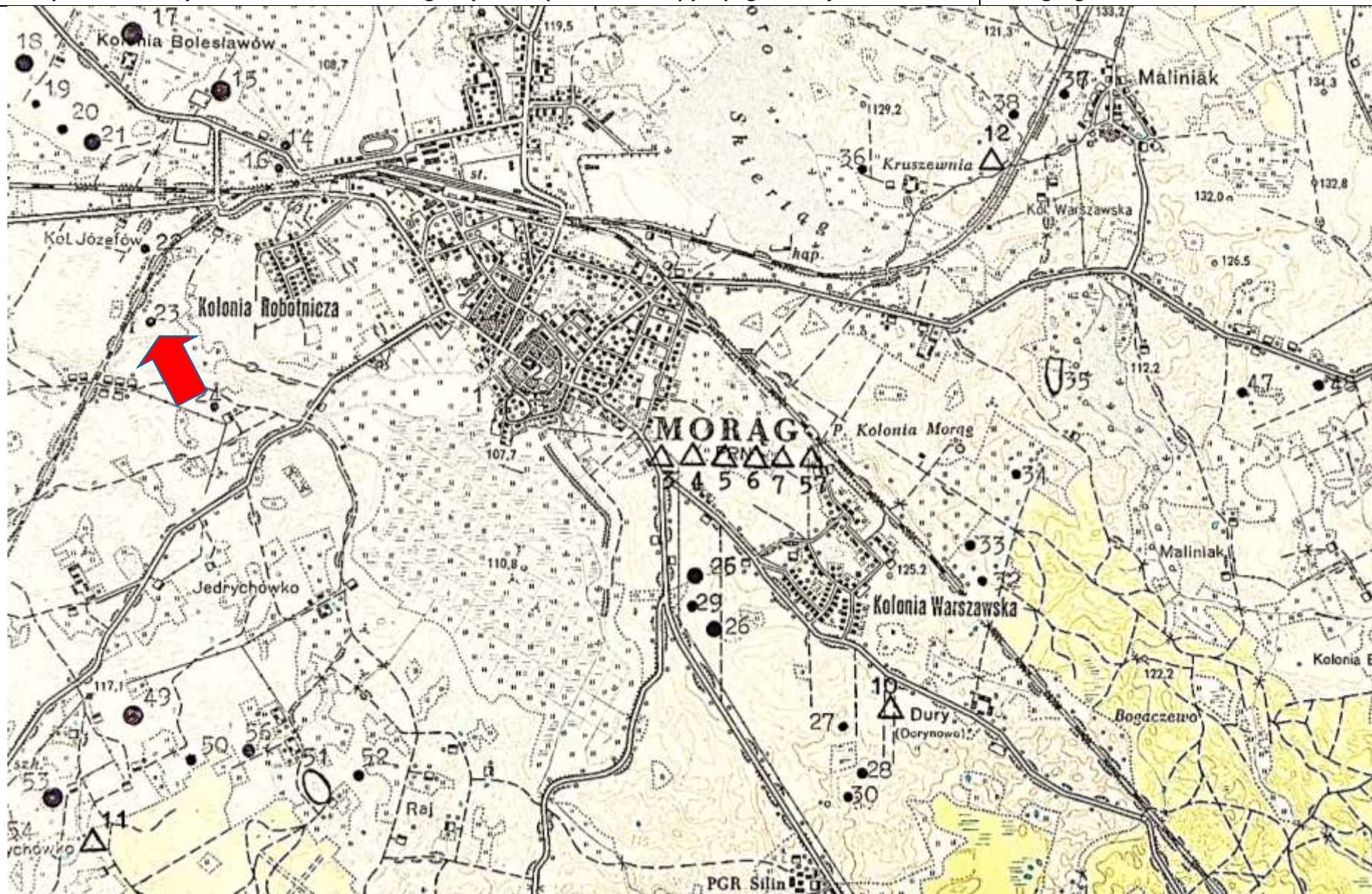
**Gmina:**

**Morąg**

6. Formy ochrony:

7. Opracowanie  
karty adresowej  
(autor i data):

**Artur Michalak  
16/10/2017**





# KARTA ADRESOWA ZABYTKU NIERUCHOMEGO - Stanowisko archeologiczne

1. Nazwa :

ślad osadniczy

8. Mapa z zaznaczonym stanowiskiem archeologicznym – na podkładzie mapy topograficznej 1 : 25 000

2. Czas powstania:

późne średniowiecze

Dane geograficzne : **tak**

3. Miejscowość:  
**Jędrychówko**

4. Adres – AZP  
**21-56**

Nr na obszarze  
AZP:  
**24**  
Nr w obrębie  
miejscowości:  
4

5. Przynależność  
administracyjna:  
**Województwo:**  
warmińsko-  
mazurskie

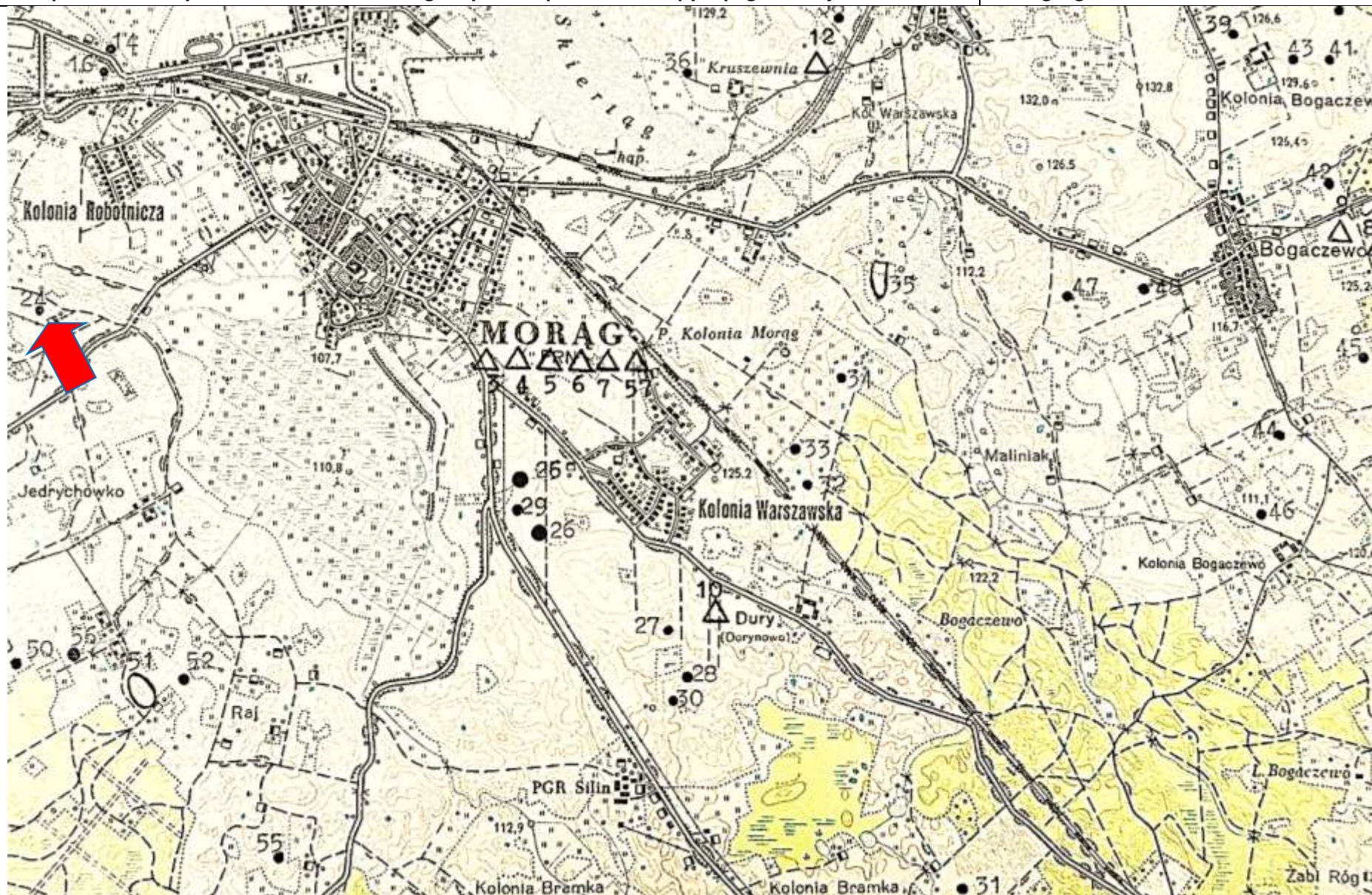
**Powiat:**  
ostródzki

**Gmina:**  
Morąg

6. Formy ochrony:

7. Opracowanie  
karty adresowej  
(autor i data):

**Artur Michalak  
16/10/2017**





# KARTA ADRESOWA ZABYTKU NIERUCHOMEGO - Stanowisko archeologiczne

3. Miejscowość:

**Kruszewnia**

1. Nazwa :

osada, ślad produkcji, ślad osadnictwa

2. Czas powstania:

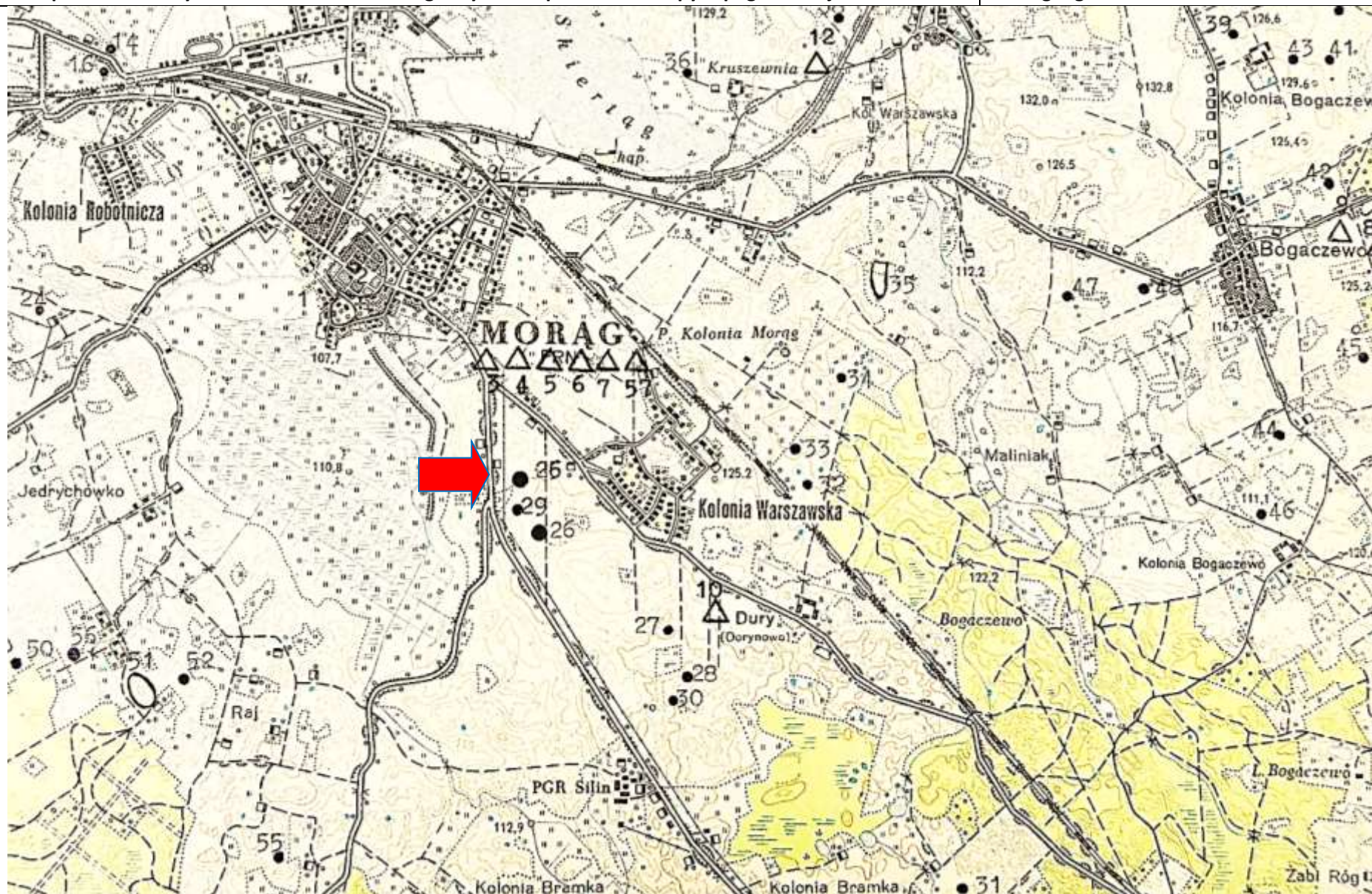
średniowiecze, średniowiecze, okres nowożytny

4. Adres – AZP

**21-56**

8. Mapa z zaznaczonym stanowiskiem archeologicznym – na podkładzie mapy topograficznej 1 : 25 000

Dane geograficzne : **tak**



Nr na obszarze AZP:

**25**

Nr w obrębie miejscowości:

**2**

5. Przynależność administracyjna:

**Województwo:**

warmińsko-mazurskie

**Powiat:**

ostródzki

**Gmina:**

Morąg

6. Formy ochrony:

7. Opracowanie karty adresowej (autor i data):

**Artur Michalak  
16/10/2017**



# KARTA ADRESOWA ZABYTKU NIERUCHOMEGO - Stanowisko archeologiczne

1. Nazwa :

ślad osadniczy

8. Mapa z zaznaczonym stanowiskiem archeologicznym – na podkładzie mapy topograficznej 1 : 25 000

2. Czas powstania:

późne śred

Dane geograficzne : **tak**

3. Miejscowość:  
**Jędrychówko**

4. Adres – AZP  
**21-56**

Nr na obszarze  
AZP:  
**25**  
Nr w obrębie  
miejscowości:  
**49**

5. Przynależność  
administracyjna:  
**Województwo:**  
warmińsko-  
mazurskie

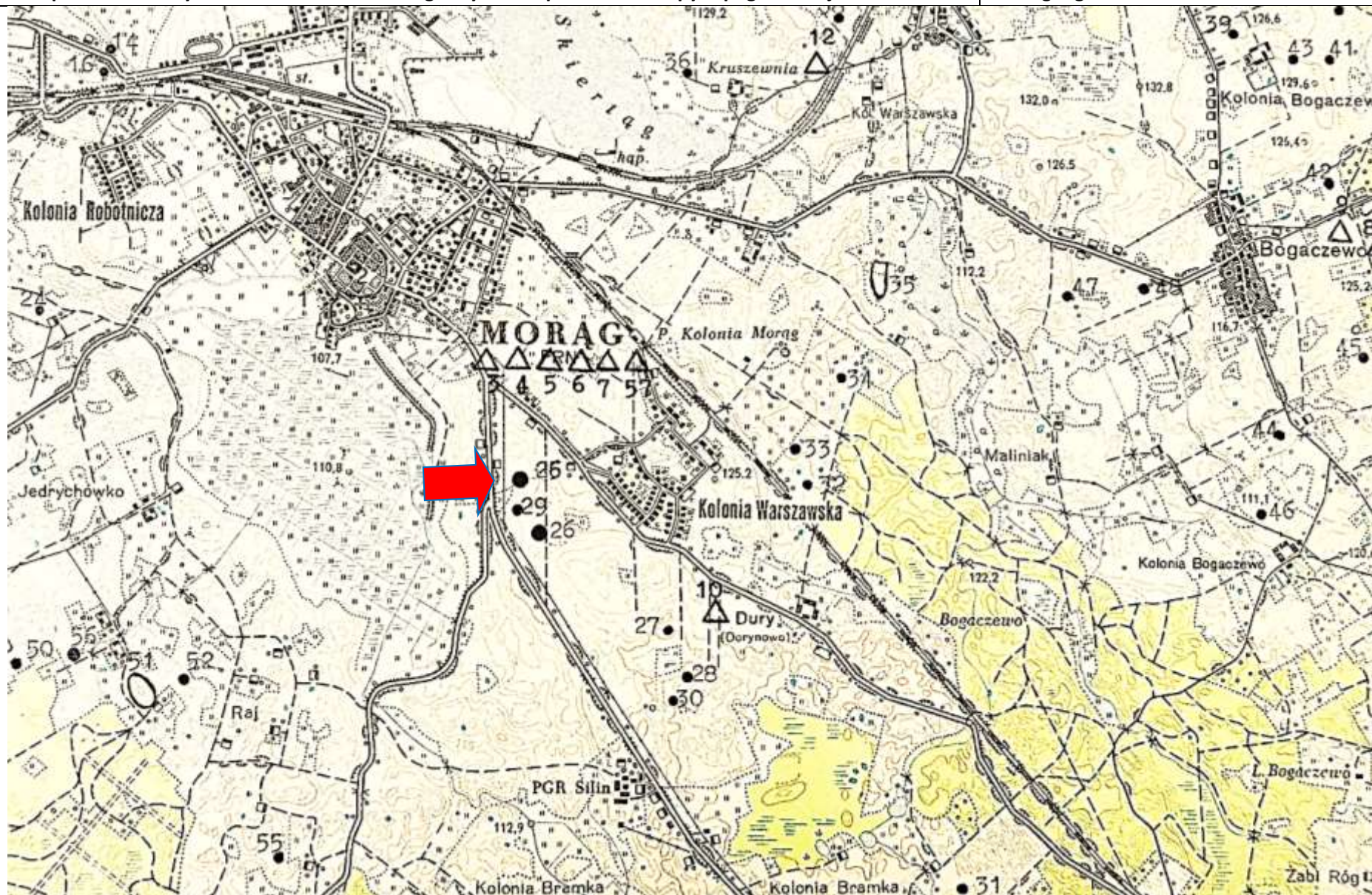
**Powiat:**  
ostródzki

**Gmina:**  
Morąg

6. Formy ochrony:

7. Opracowanie  
karty adresowej  
(autor i data):

**Artur Michalak  
16/10/2017**





# KARTA ADRESOWA ZABYTKU NIERUCHOMEGO - Stanowisko archeologiczne

1. Nazwa :

osada, ślad produkcji

2. Czas powstania:

późne średniowiecze, nowożytny

8. Mapa z zaznaczonym stanowiskiem archeologicznym – na podkładzie mapy topograficznej 1 : 25 000

Dane geograficzne : **tak**

3. Miejscowość:

**Kruszewnia**

4. Adres – AZP

**21-56**

Nr na obszarze  
AZP:

**26**

Nr w obrębie  
miejscowości:

**3**

5. Przynależność  
administracyjna:

**Województwo:**

warmińsko-  
mazurskie

**Powiat:**

ostródzki

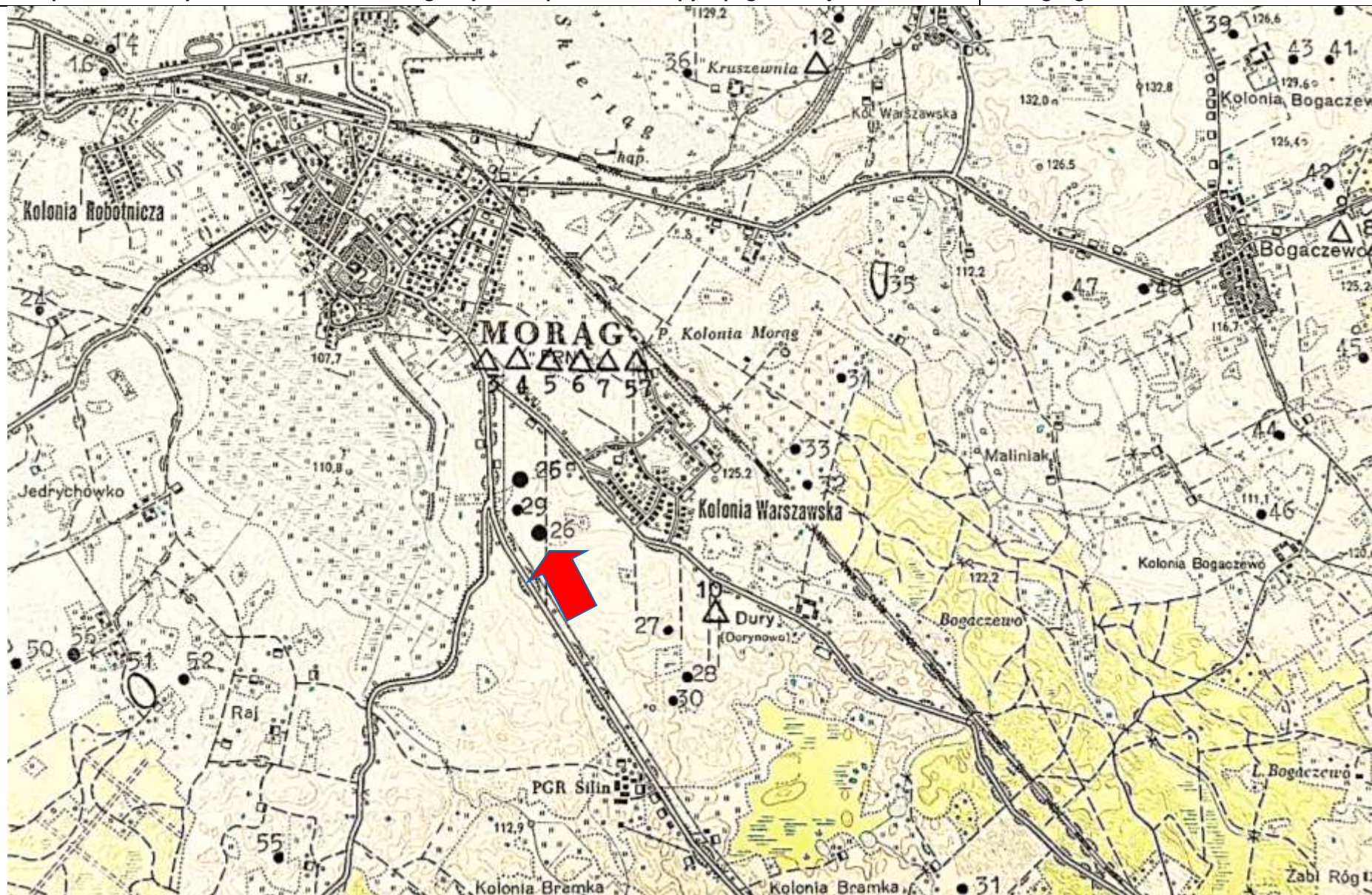
**Gmina:**

Morąg

6. Formy ochrony:

7. Opracowanie  
karty adresowej  
(autor i data):

**Artur Michalak  
16/10/2017**





# KARTA ADRESOWA ZABYTKU NIERUCHOMEGO - Stanowisko archeologiczne

1. Nazwa :

ślad osadnictwa

2. Czas powstania:

późne średniowiecze

8. Mapa z zaznaczonym stanowiskiem archeologicznym – na podkładzie mapy topograficznej 1 : 25 000

Dane geograficzne : **tak**

3. Miejscowość:

**Kruszewnia**

4. Adres – AZP

**21-56**

Nr na obszarze  
AZP:

**27**

Nr w obrębie  
miejscowości:

**4**

5. Przynależność  
administracyjna:

**Województwo:**

**warmińsko-  
mazurskie**

**Powiat:**

**ostródzki**

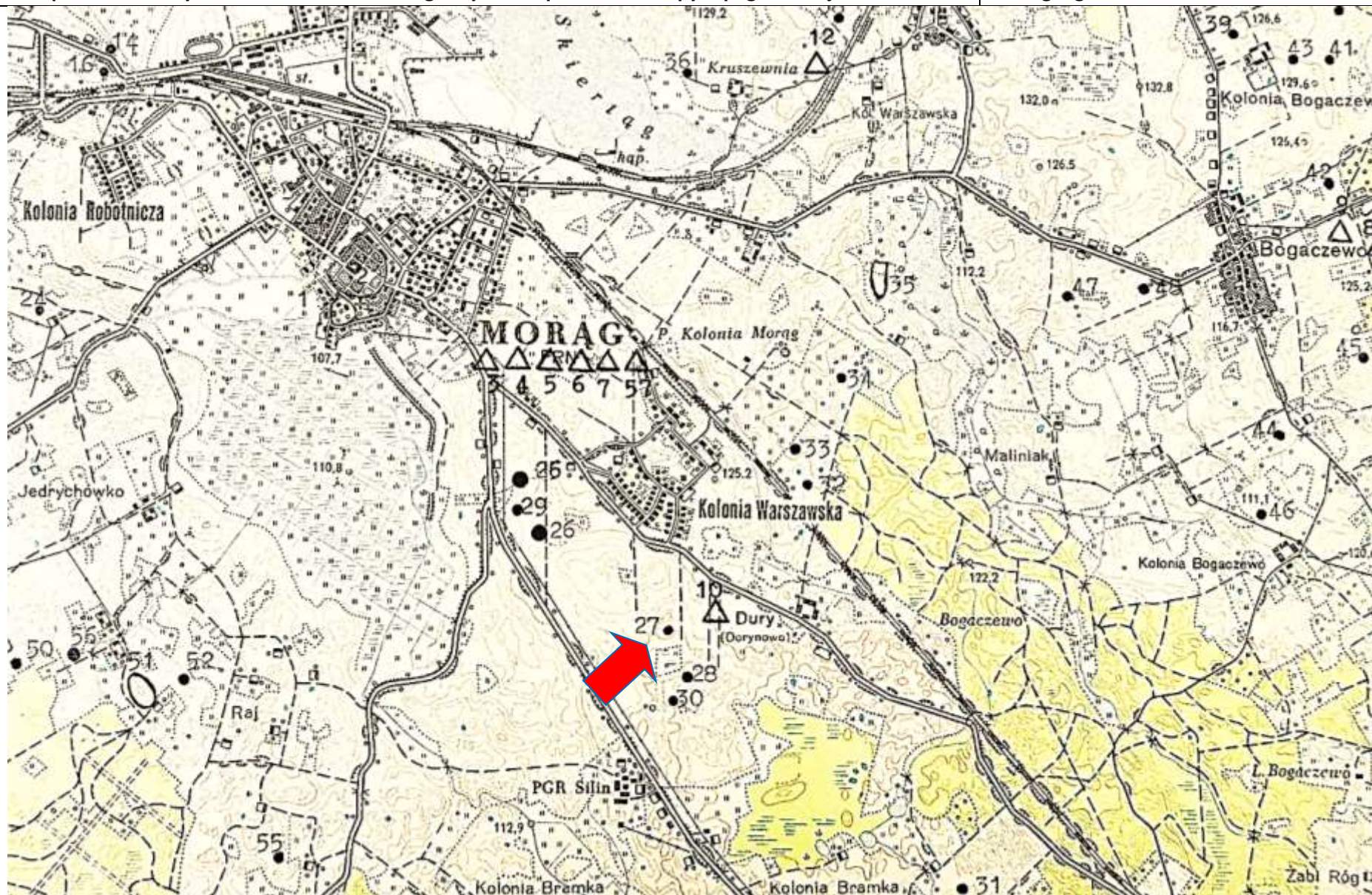
**Gmina:**

**Morąg**

6. Formy ochrony:

7. Opracowanie  
karty adresowej  
(autor i data):

**Artur Michalak  
16/10/2017**





# KARTA ADRESOWA ZABYTKU NIERUCHOMEGO - Stanowisko archeologiczne

3. Miejscowość:  
**Kruszewnia**

1. Nazwa :

2. Czas powstania:

ślad produkcji, ślad osadnictwa

średniowiecze, późne średniowiecze

4. Adres – AZP  
**21-56**

8. Mapa z zaznaczonym stanowiskiem archeologicznym – na podkładzie mapy topograficznej 1 : 25 000

Dane geograficzne : **tak**

Nr na obszarze  
AZP:  
**28**  
Nr w obrębie  
miejscowości:  
**5**

5. Przynależność  
administracyjna:  
**Województwo:**  
warmińsko-  
mazurskie

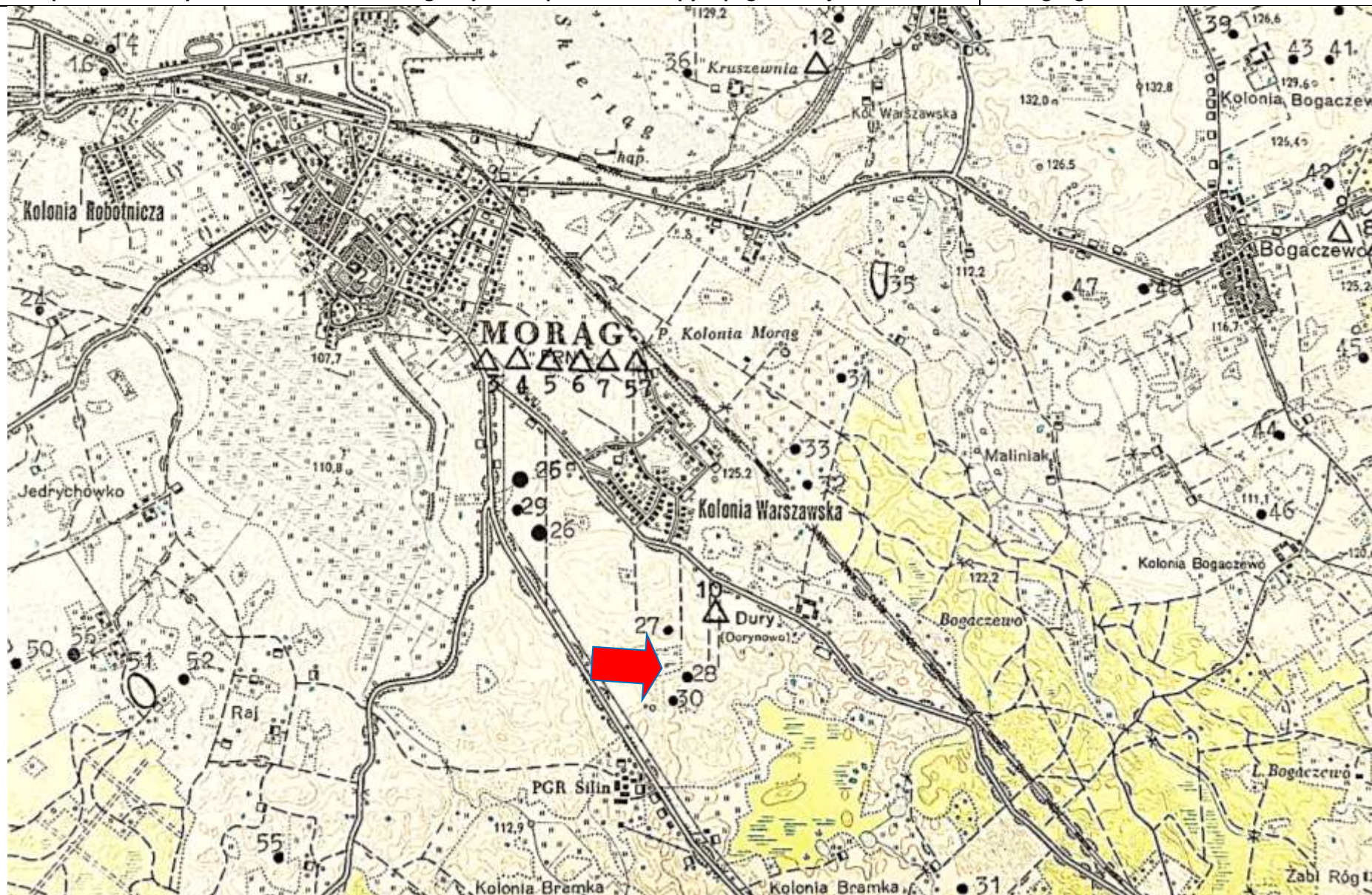
**Powiat:**  
ostródzki

**Gmina:**  
Morąg

6. Formy ochrony:

7. Opracowanie  
karty adresowej  
(autor i data):

**Artur Michalak  
16/10/2017**





# KARTA ADRESOWA ZABYTKU NIERUCHOMEGO - Stanowisko archeologiczne

1. Nazwa :

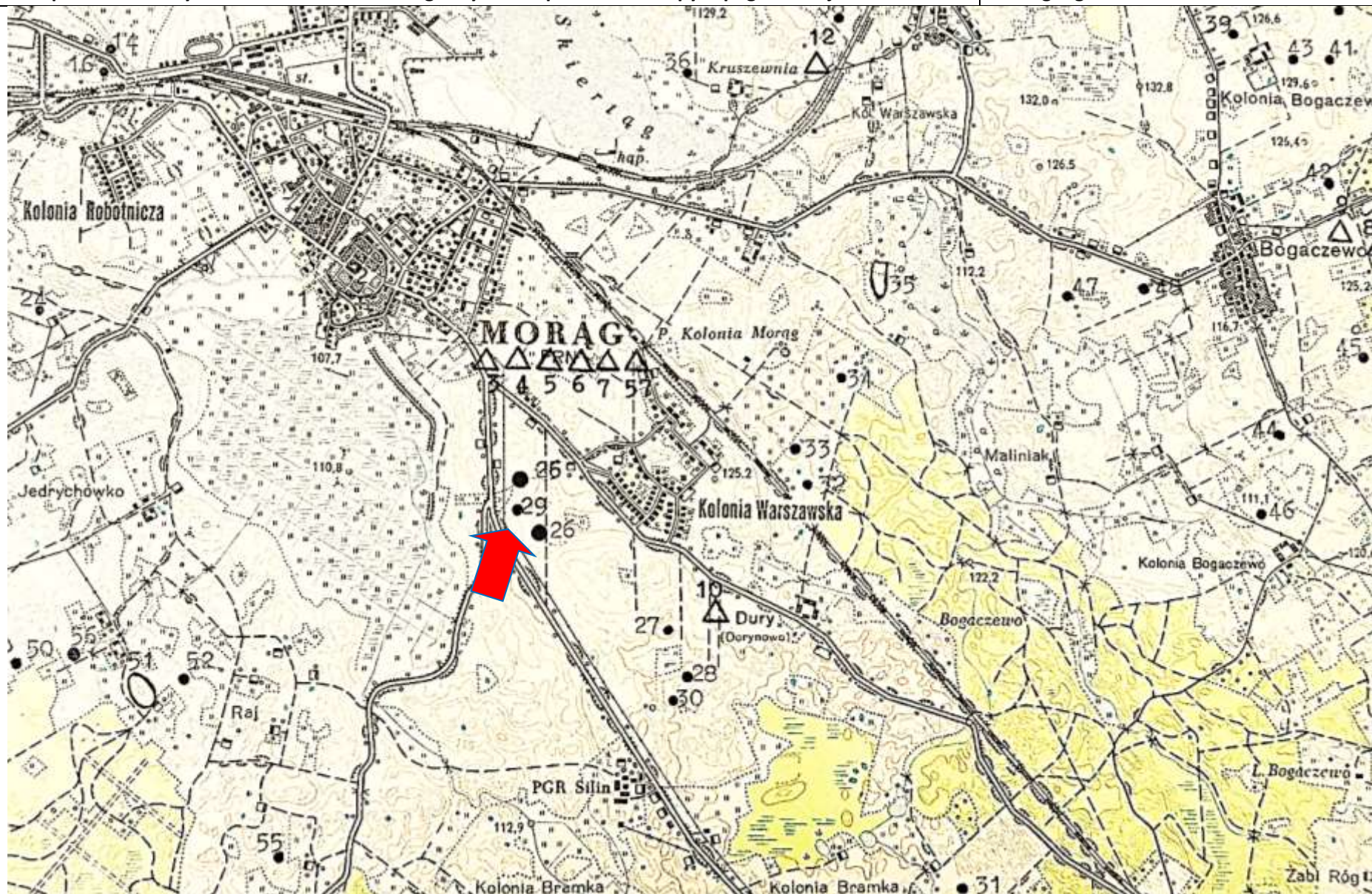
ślad osadnicwa, ślad osadnictwa

2. Czas powstania:

późne średniowiecze, nowożytność

8. Mapa z zaznaczonym stanowiskiem archeologicznym – na podkładzie mapy topograficznej 1 : 25 000

Dane geograficzne : **tak**



3. Miejscowość:

**Kruszewnia**

4. Adres – AZP

**21-56**

Nr na obszarze  
AZP:

**29**

Nr w obrębie  
miejscowości:

**6**

5. Przynależność  
administracyjna:

**Województwo:**

**warmińsko-  
mazurskie**

**Powiat:**

**ostródzki**

**Gmina:**

**Morąg**

6. Formy ochrony:

7. Opracowanie  
karty adresowej  
(autor i data):

**Artur Michalak  
16/10/2017**



# KARTA ADRESOWA ZABYTKU NIERUCHOMEGO - Stanowisko archeologiczne

1. Nazwa :

ślad osadniczy

8. Mapa z zaznaczonym stanowiskiem archeologicznym – na podkładzie mapy topograficznej 1 : 25 000

2. Czas powstania:

późne śred

Dane geograficzne : tak

3. Miejscowość:

Kruszewnia

4. Adres – AZP

**21-56**

Nr na obszarze  
AZP:

**30**

Nr w obrębie  
miejscowości:

**7**

5. Przynależność  
administracyjna:

**Województwo:**

warmińsko-  
mazurskie

**Powiat:**

ostródzki

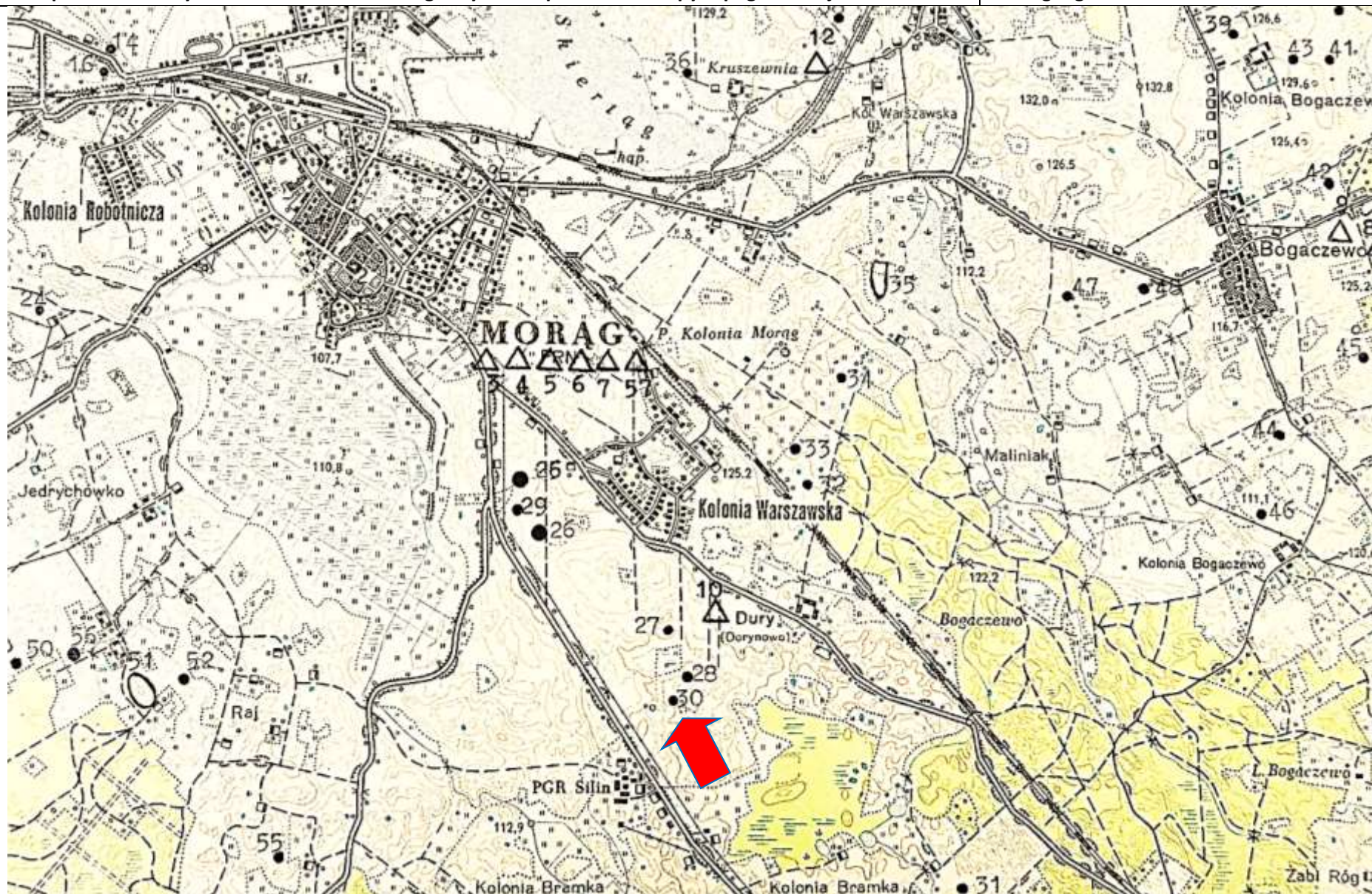
**Gmina:**

Morąg

6. Formy ochrony:

7. Opracowanie  
karty adresowej  
(autor i data):

Artur Michalak  
16/10/2017





# KARTA ADRESOWA ZABYTKU NIERUCHOMEGO - Stanowisko archeologiczne

1. Nazwa :

ślad osadniczy

8. Mapa z zaznaczonym stanowiskiem archeologicznym – na podkładzie mapy topograficznej 1 : 25 000

2. Czas powstania:

staroż

Dane geograficzne : tak

3. Miejscowość:

**Bramka**

4. Adres – AZP

**21-56**

Nr na obszarze  
AZP:

**31**

Nr w obrębie  
miejscowości:

**2**

5. Przynależność  
administracyjna:

**Województwo:**

warmińsko-  
mazurskie

**Powiat:**

ostródzki

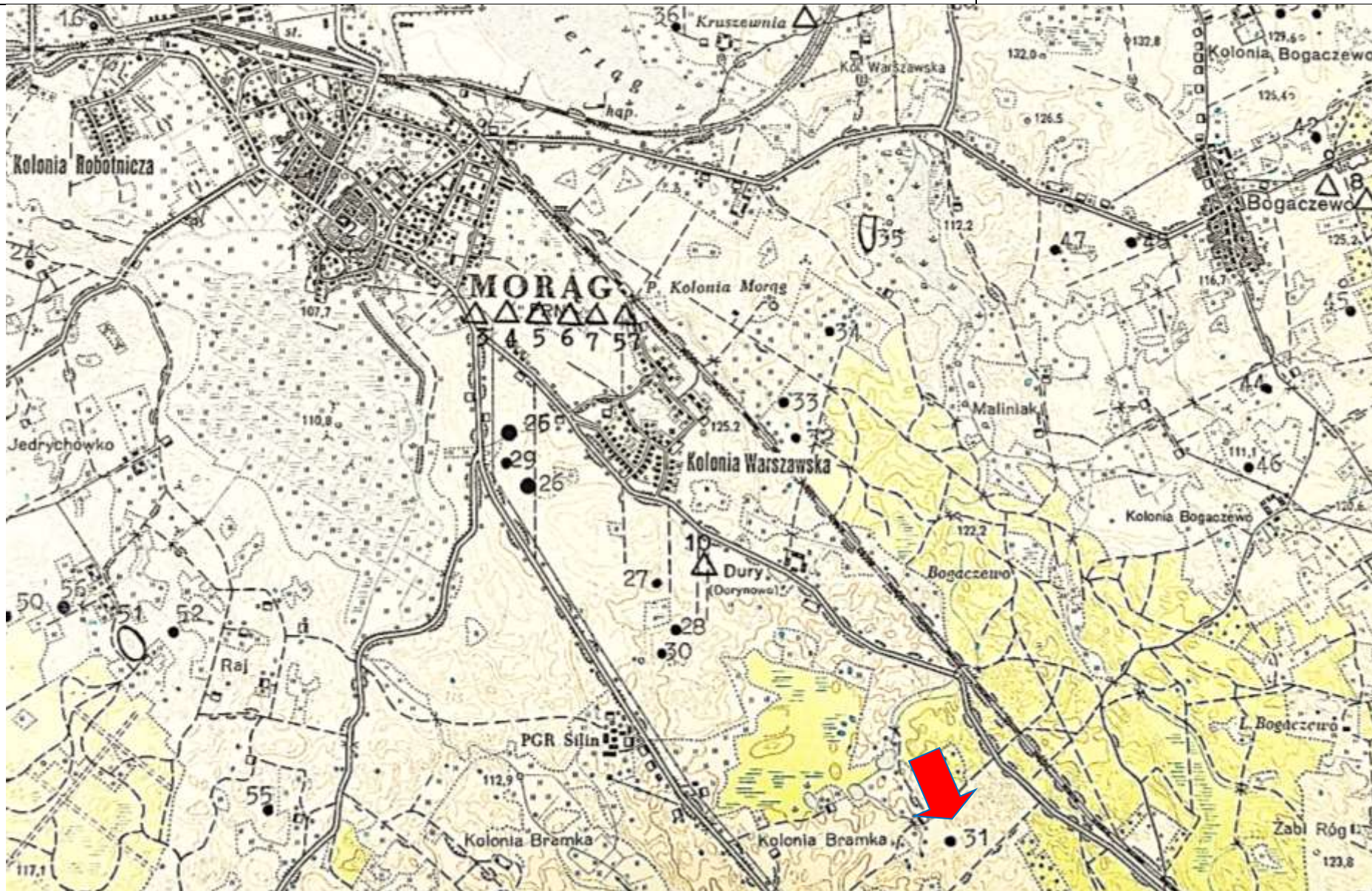
**Gmina:**

Morąg

6. Formy ochrony:

7. Opracowanie  
karty adresowej  
(autor i data):

**Artur Michalak  
16/10/2017**





# KARTA ADRESOWA ZABYTKU NIERUCHOMEGO - Stanowisko archeologiczne

1. Nazwa :

2. Czas powstania:

ślad oszd

późne śred

8. Mapa z zaznaczonym stanowiskiem archeologicznym – na podkładzie mapy topograficznej 1 : 25 000

Dane geograficzne : **tak**

3. Miejscowość:

**Kruszewnia**

4. Adres – AZP

**21-56**

Nr na obszarze  
AZP:

**32**

Nr w obrębie  
miejscowości:

**8**

5. Przynależność  
administracyjna:

**Województwo:**

**warmińsko-  
mazurskie**

**Powiat:**

**ostródzki**

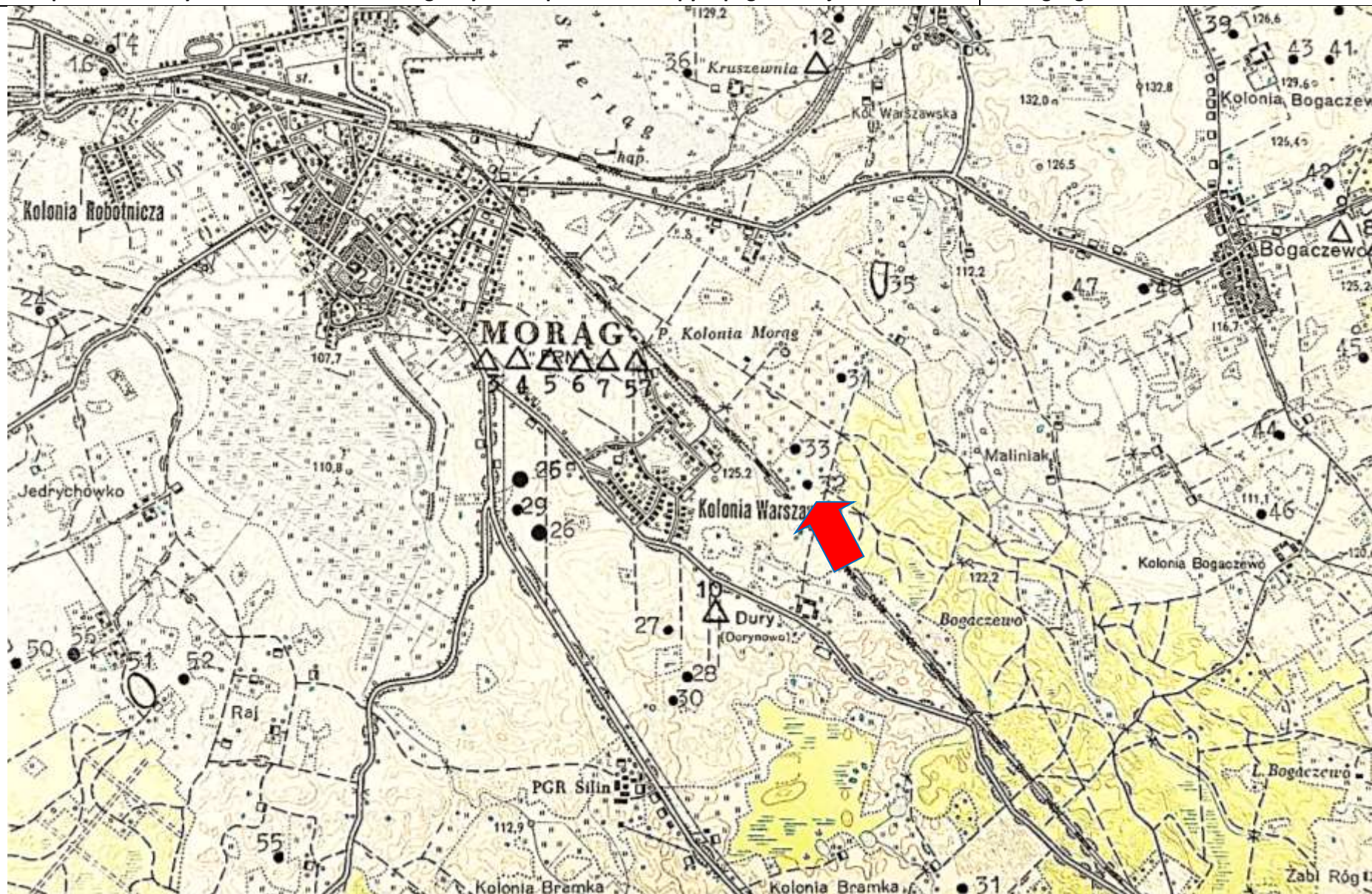
**Gmina:**

**Morąg**

6. Formy ochrony:

7. Opracowanie  
karty adresowej  
(autor i data):

**Artur Michalak  
16/10/2017**





# KARTA ADRESOWA ZABYTKU NIERUCHOMEGO - Stanowisko archeologiczne

1. Nazwa :

ślad osad

2. Czas powstania:

późne śred

8. Mapa z zaznaczonym stanowiskiem archeologicznym – na podkładzie mapy topograficznej 1 : 25 000

Dane geograficzne : **tak**

3. Miejscowość:

**Kruszewnia**

4. Adres – AZP

**21-56**

Nr na obszarze  
AZP:

**33**

Nr w obrębie  
miejscowości:

**9**

5. Przynależność  
administracyjna:

**Województwo:**

**warmińsko-  
mazurskie**

**Powiat:**

**ostródzki**

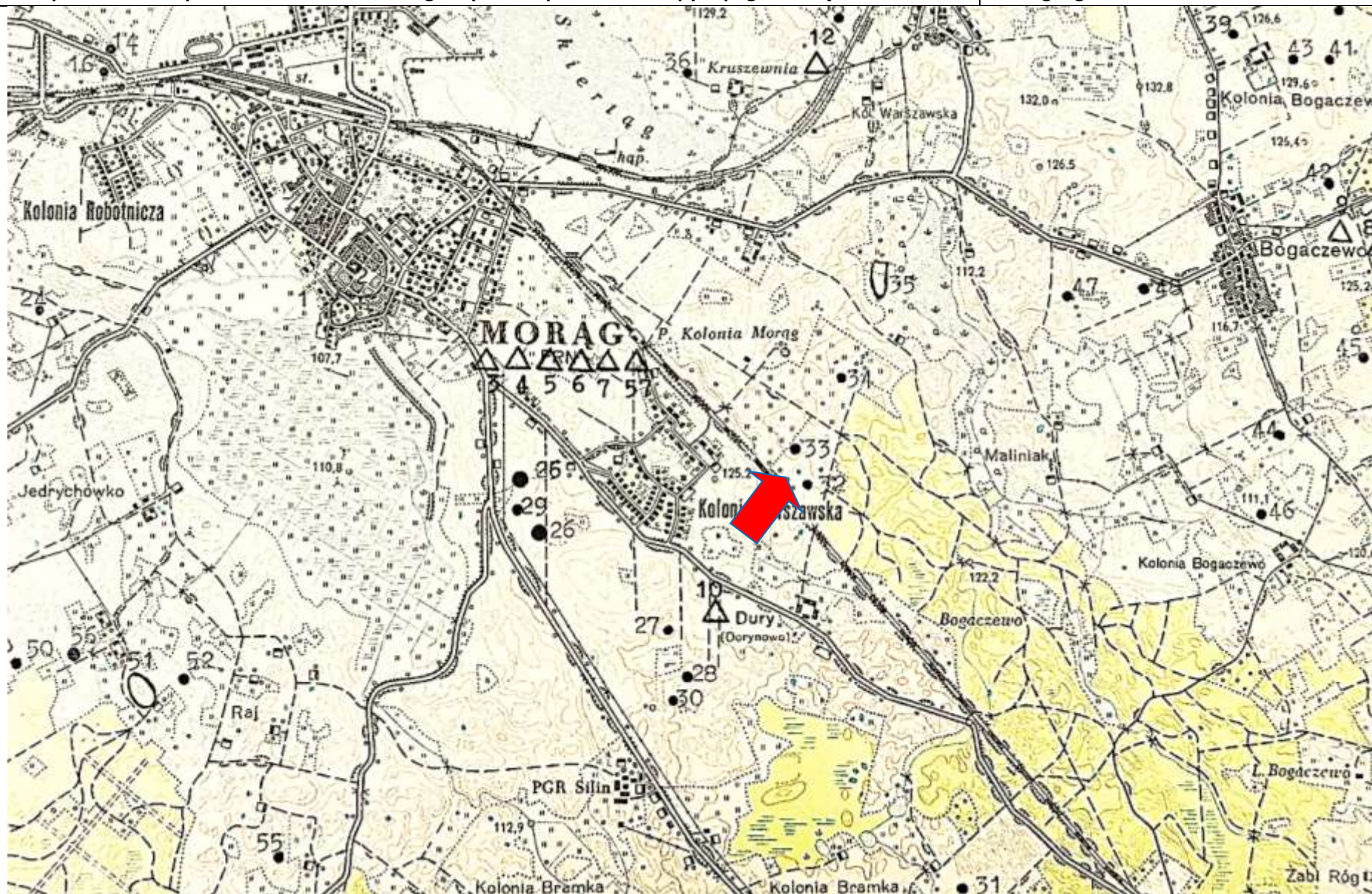
**Gmina:**

**Morąg**

6. Formy ochrony:

7. Opracowanie  
karty adresowej  
(autor i data):

**Artur Michalak  
16/10/2017**





# KARTA ADRESOWA ZABYTKU NIERUCHOMEGO - Stanowisko archeologiczne

1. Nazwa :

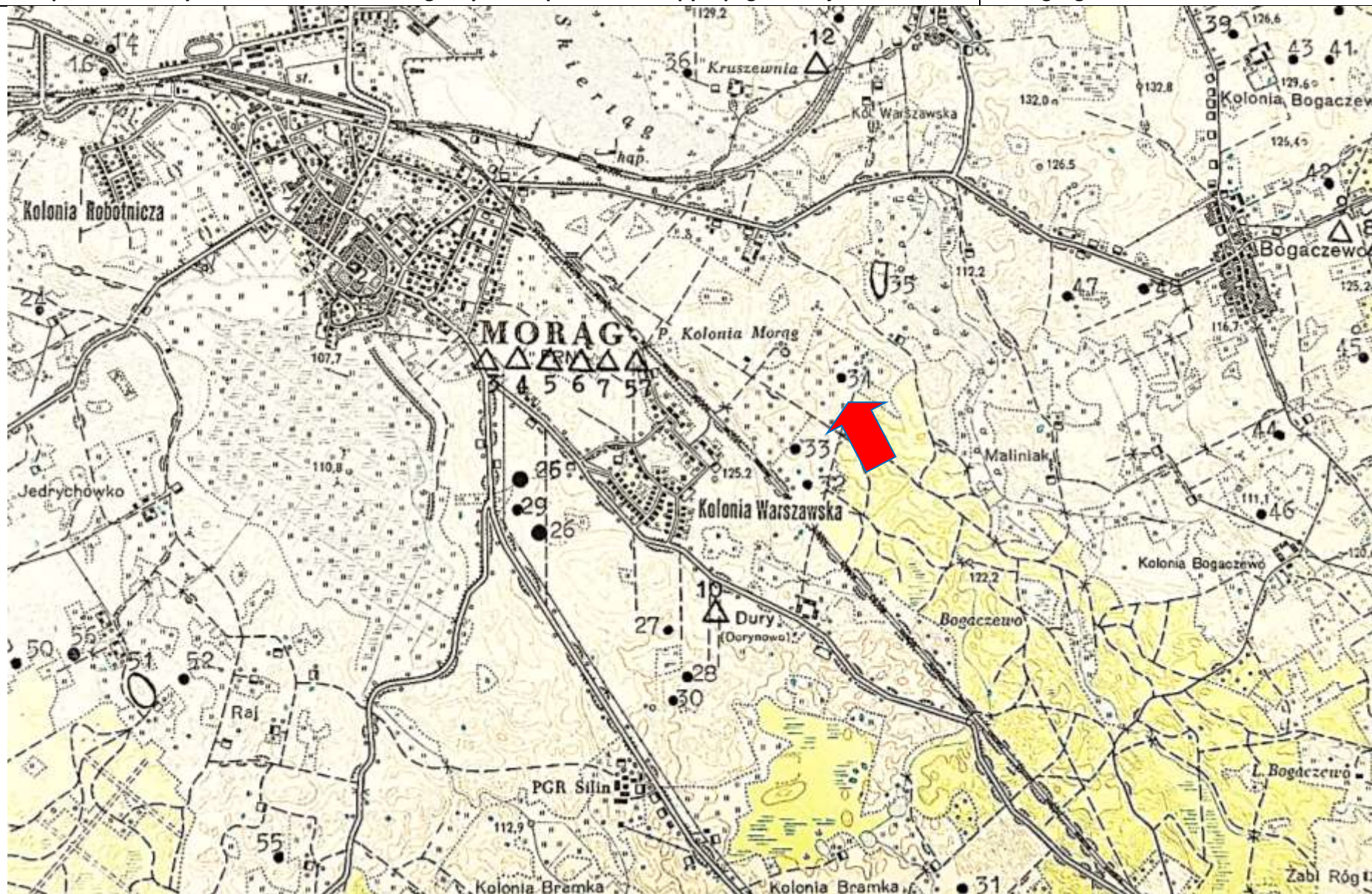
ślad osadniczy, ślad osadniczy, śladniczy osadniczy

2. Czas powstania:

staroż, późne śred, okres nowoż

8. Mapa z zaznaczonym stanowiskiem archeologicznym – na podkładzie mapy topograficznej 1 : 25 000

Dane geograficzne : **tak**



3. Miejscowość:

**Kruszewnia**

4. Adres – AZP

**21-56**

Nr na obszarze  
AZP:

**34**

Nr w obrębie  
miejscowości:  
**10**

5. Przynależność  
administracyjna:

**Województwo:**

**warmińsko-  
mazurskie**

**Powiat:**

**ostródzki**

**Gmina:**

**Morąg**

6. Formy ochrony:

7. Opracowanie  
karty adresowej  
(autor i data):

**Artur Michalak  
16/10/2017**



# KARTA ADRESOWA ZABYTKU NIERUCHOMEGO - Stanowisko archeologiczne

1. Nazwa :

grodzisko

2. Czas powstania:

wczesna epoka żelaza (kultura kurhanów zach-balt)

8. Mapa z zaznaczonym stanowiskiem archeologicznym – na podkładzie mapy topograficznej 1 : 25 000

Dane geograficzne : **tak**

3. Miejscowość:

**Kruszewnia**

4. Adres – AZP

**21-56**

Nr na obszarze  
AZP:

**35**

Nr w obrębie  
miejscowości:  
11

5. Przynależność  
administracyjna:

**Województwo:**

warmińsko-  
mazurskie

**Powiat:**

ostródzki

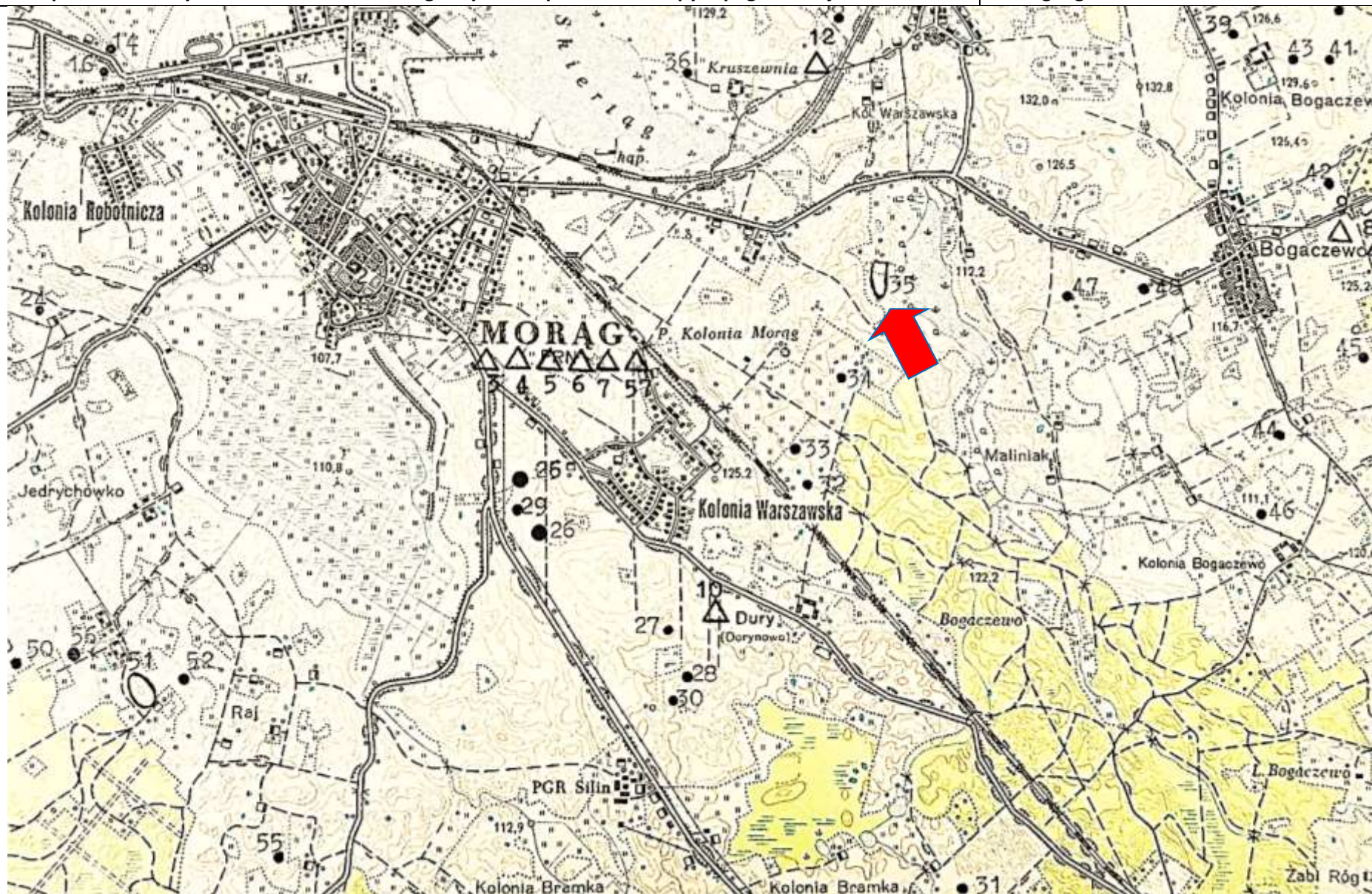
**Gmina:**

Morąg

6. Formy ochrony:

7. Opracowanie  
karty adresowej  
(autor i data):

**Artur Michalak  
16/10/2017**





# KARTA ADRESOWA ZABYTKU NIERUCHOMEGO - Stanowisko archeologiczne

1. Nazwa :

2. Czas powstania:

ślad osadniczy

późne śred

8. Mapa z zaznaczonym stanowiskiem archeologicznym – na podkładzie mapy topograficznej 1 : 25 000

Dane geograficzne : **tak**

3. Miejscowość:

**Kruszewnia**

4. Adres – AZP

**21-56**

Nr na obszarze  
AZP:

**36**

Nr w obrębie  
miejscowości:  
**12**

5. Przynależność  
administracyjna:

**Województwo:**

**warmińsko-  
mazurskie**

**Powiat:**

**ostródzki**

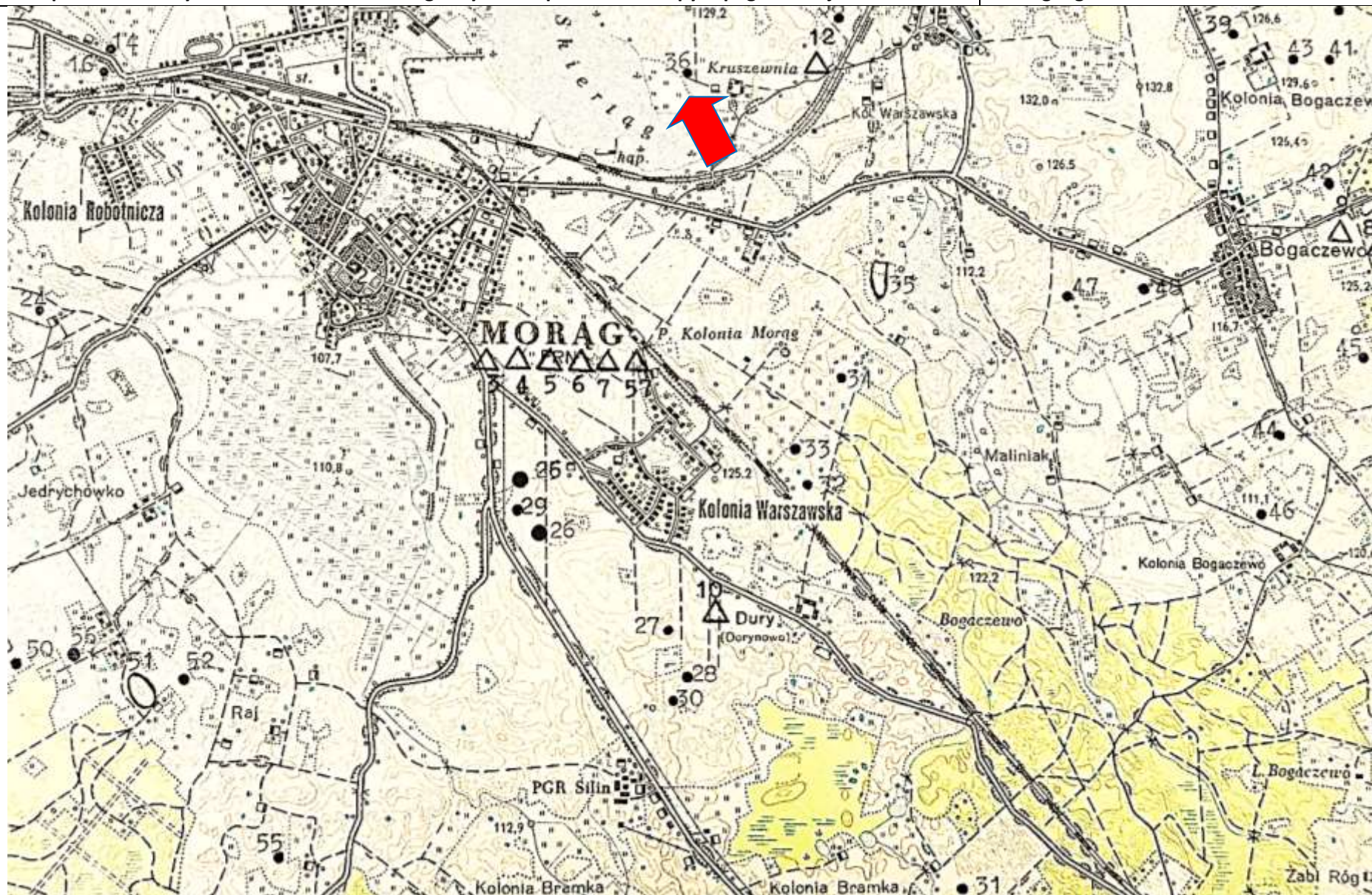
**Gmina:**

**Morąg**

6. Formy ochrony:

7. Opracowanie  
karty adresowej  
(autor i data):

**Artur Michalak  
16/10/2017**





# KARTA ADRESOWA ZABYTKU NIERUCHOMEGO - Stanowisko archeologiczne

1. Nazwa :

ślad osadniczy

2. Czas powstania:

epoka kamienna

8. Mapa z zaznaczonym stanowiskiem archeologicznym – na podkładzie mapy topograficznej 1 : 25 000

Dane geograficzne : tak

3. Miejscowość:

**Maliniak**

4. Adres – AZP

**21-56**

Nr na obszarze  
AZP:

**37**

Nr w obrębie  
miejscowości:

1

5. Przynależność  
administracyjna:

**Województwo:**

warmińsko-  
mazurskie

**Powiat:**

ostródzki

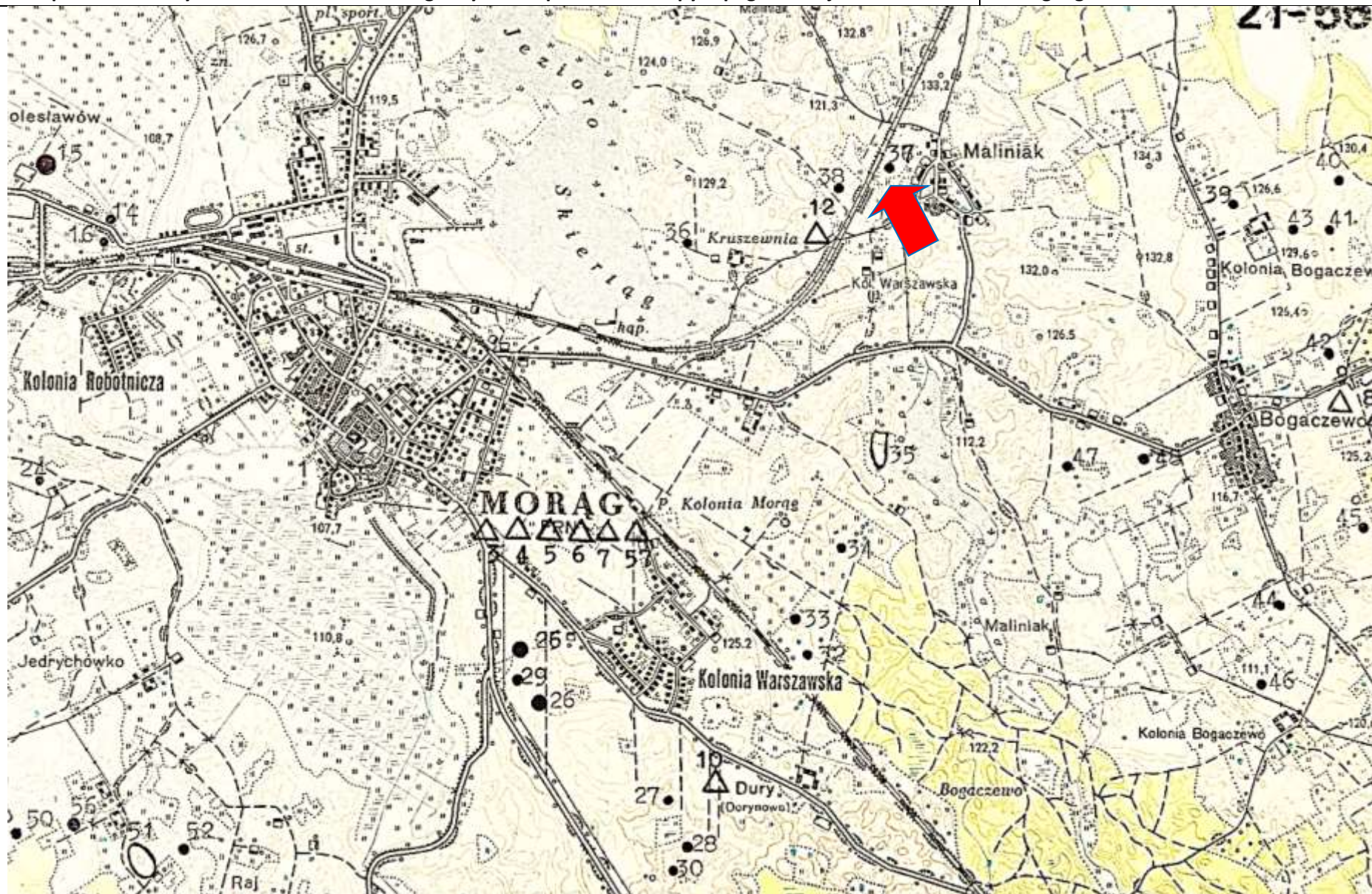
**Gmina:**

Morąg

6. Formy ochrony:

7. Opracowanie  
karty adresowej  
(autor i data):

Artur Michalak  
16/10/2017





# KARTA ADRESOWA ZABYTKU NIERUCHOMEGO - Stanowisko archeologiczne

1. Nazwa :

ślad osadniczy

2. Czas powstania:

nowożytność

8. Mapa z zaznaczonym stanowiskiem archeologicznym – na podkładzie mapy topograficznej 1 : 25 000

Dane geograficzne : **tak**

3. Miejscowość:

**Maliniak**

4. Adres – AZP

**21-56**

Nr na obszarze  
AZP:

**38**

Nr w obrębie  
miejscowości:

**2**

5. Przynależność  
administracyjna:

**Województwo:**

**warmińsko-  
mazurskie**

**Powiat:**

**ostródzki**

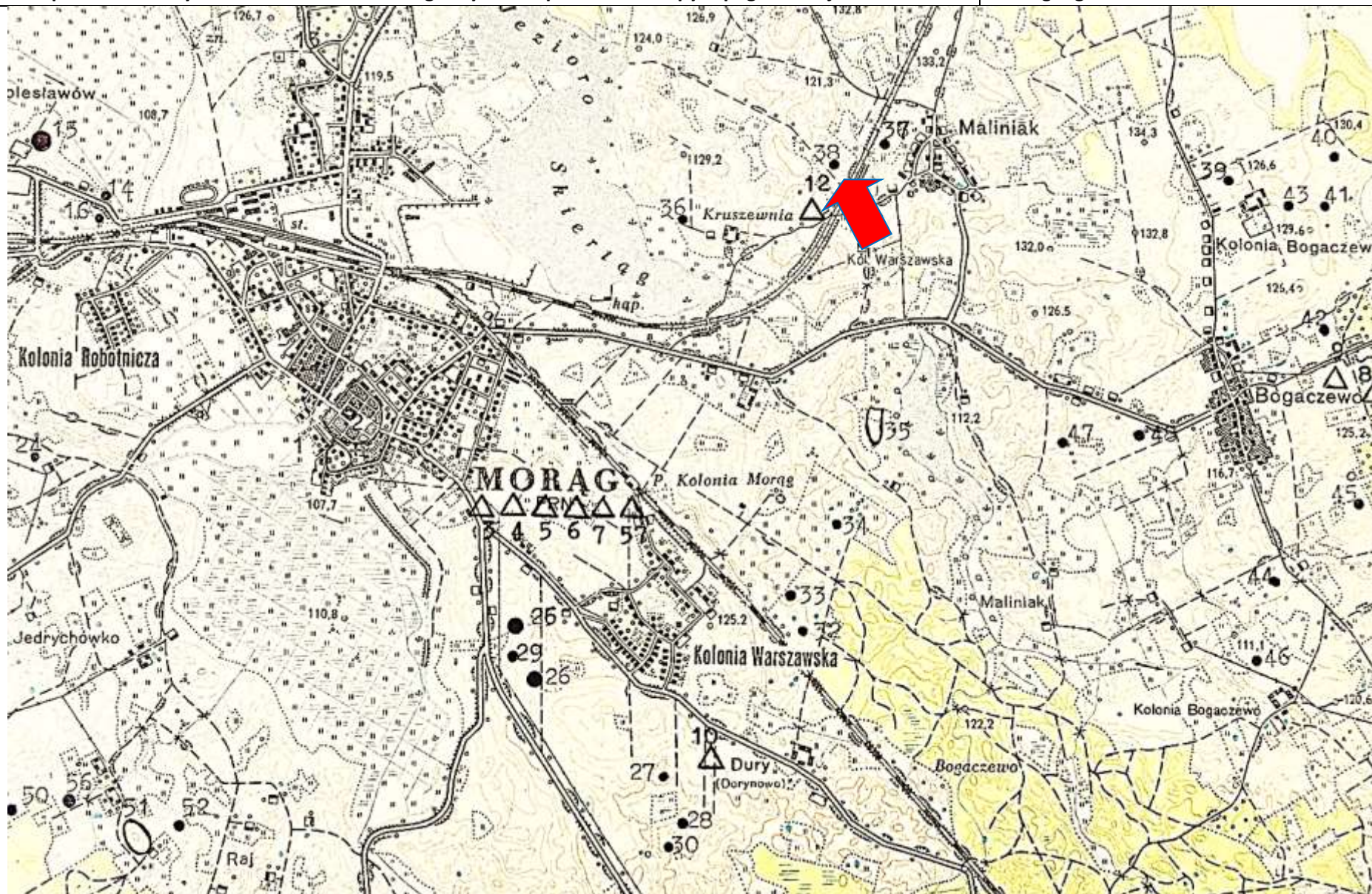
**Gmina:**

**Morąg**

6. Formy ochrony:

7. Opracowanie  
karty adresowej  
(autor i data):

**Artur Michalak  
16/10/2017**





# KARTA ADRESOWA ZABYTKU NIERUCHOMEGO - Stanowisko archeologiczne

1. Nazwa :

ślad osadniczy

2. Czas powstania:

późne śred

8. Mapa z zaznaczonym stanowiskiem archeologicznym – na podkładzie mapy topograficznej 1 : 25 000

Dane geograficzne : **tak**

3. Miejscowość:  
**Bogaczewo**

4. Adres – AZP  
**21-56**

Nr na obszarze  
AZP:  
**39**  
Nr w obrębie  
miejscowości:  
**7**

5. Przynależność  
administracyjna:

**Województwo:**

**warmińsko-  
mazurskie**

**Powiat:**

**ostródzki**

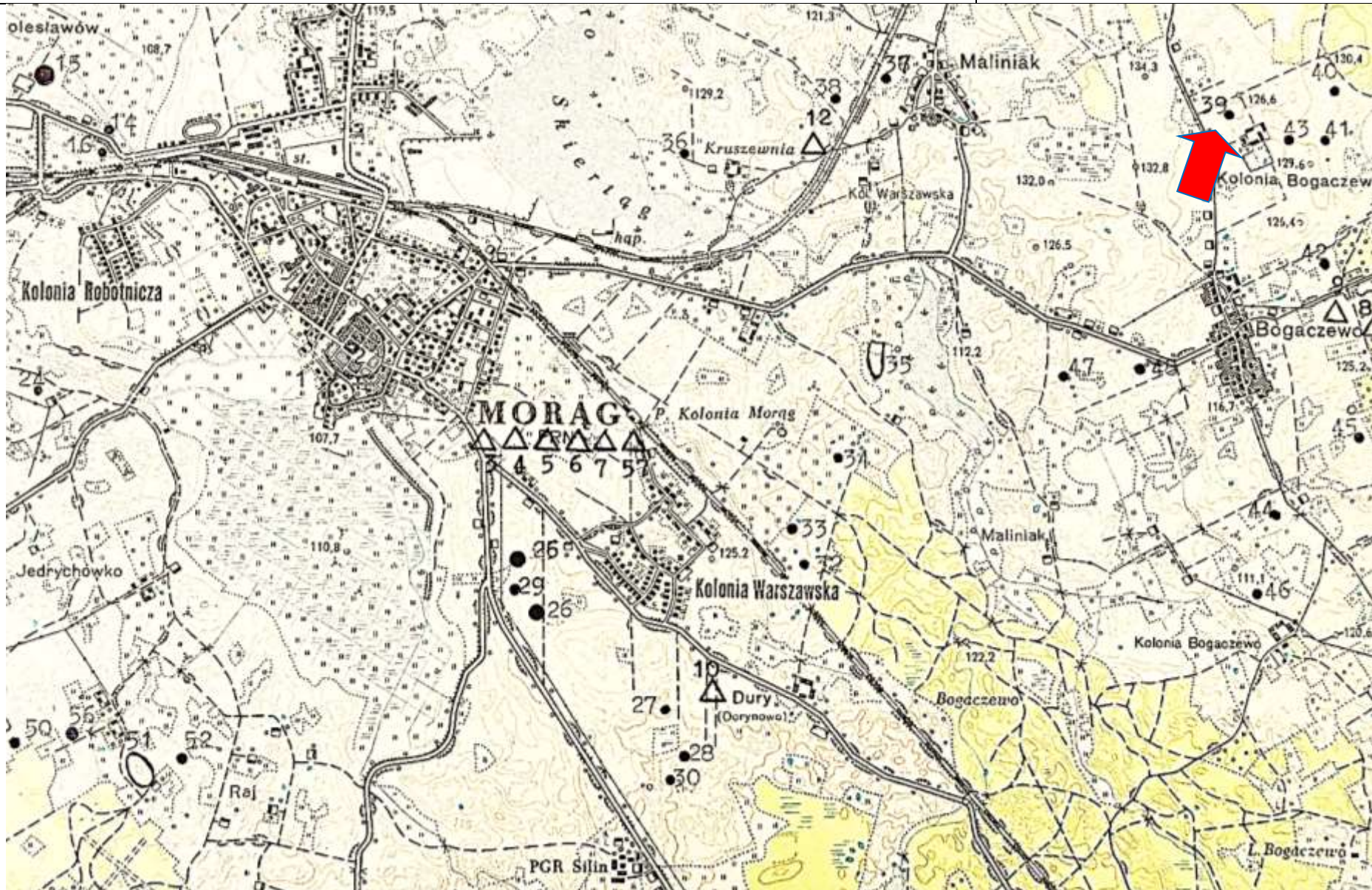
**Gmina:**

**Morąg**

6. Formy ochrony:

7. Opracowanie  
karty adresowej  
(autor i data):

**Artur Michalak  
16/10/2017**





# KARTA ADRESOWA ZABYTKU NIERUCHOMEGO - Stanowisko archeologiczne

1. Nazwa :

ślad osadniczy

2. Czas powstania:

nowożytność

8. Mapa z zaznaczonym stanowiskiem archeologicznym – na podkładzie mapy topograficznej 1 : 25 000

Dane geograficzne : tak

3. Miejscowość:  
**Bogaczewo**

4. Adres – AZP  
**21-56**

Nr na obszarze  
AZP:  
**40**  
Nr w obrębie  
miejscowości:  
**8**

5. Przynależność  
administracyjna:

**Województwo:**

**warmińsko-  
mazurskie**

**Powiat:**

**ostródzki**

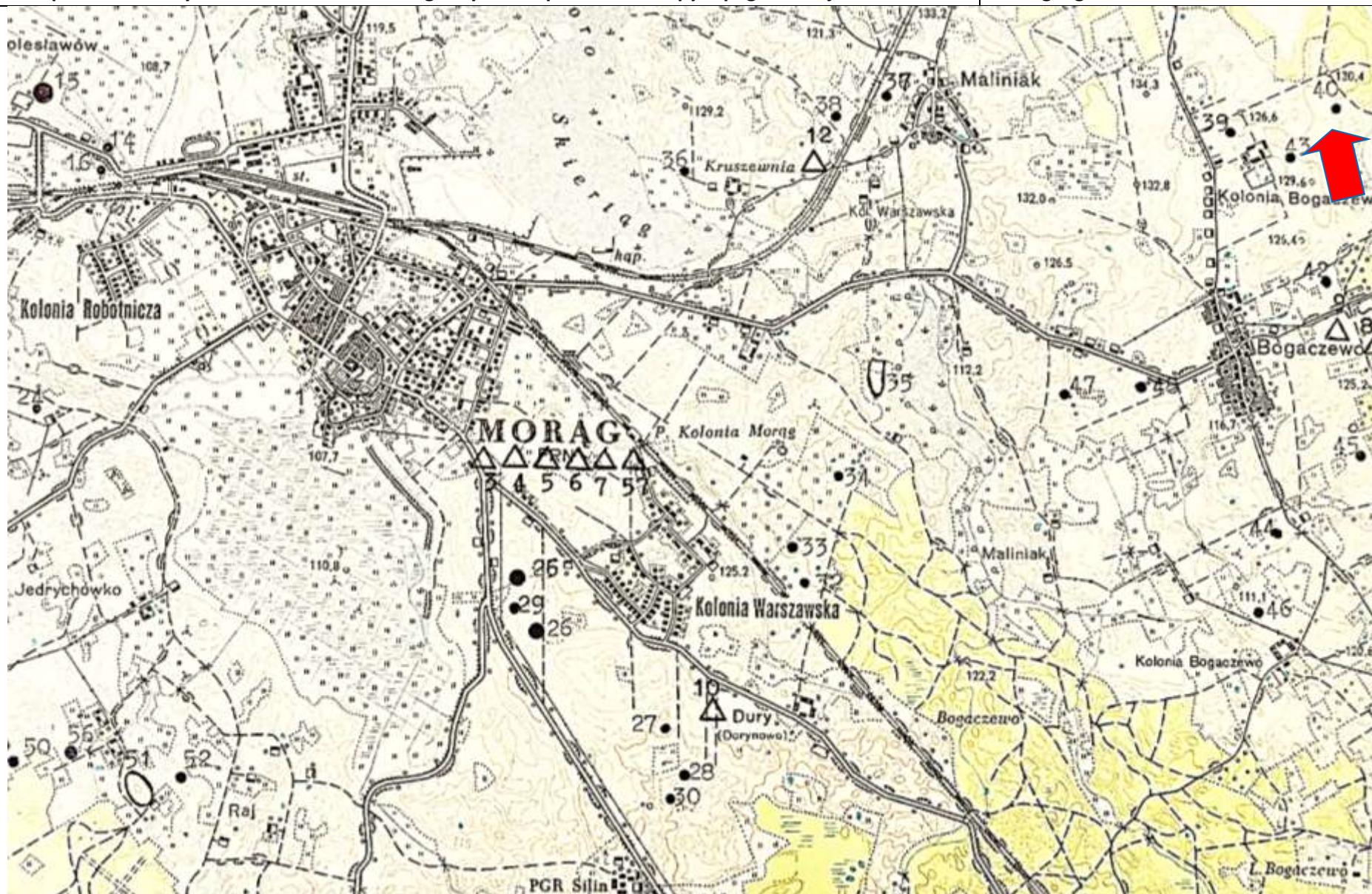
**Gmina:**

**Morąg**

6. Formy ochrony:

7. Opracowanie  
karty adresowej  
(autor i data):

**Artur Michalak  
16/10/2017**





# KARTA ADRESOWA ZABYTKU NIERUCHOMEGO - Stanowisko archeologiczne

1. Nazwa :

ślad osadniczy, ślad osadniczy

2. Czas powstania:

późne śred, nowożytność

8. Mapa z zaznaczonym stanowiskiem archeologicznym – na podkładzie mapy topograficznej 1 : 25 000

Dane geograficzne : **tak**

3. Miejscowość:

**Bogaczewo**

4. Adres – AZP

**21-56**

Nr na obszarze  
AZP:

**41**

Nr w obrębie  
miejscowości:

**9**

5. Przynależność  
administracyjna:

**Województwo:**

**warmińsko-  
mazurskie**

**Powiat:**

**ostródzki**

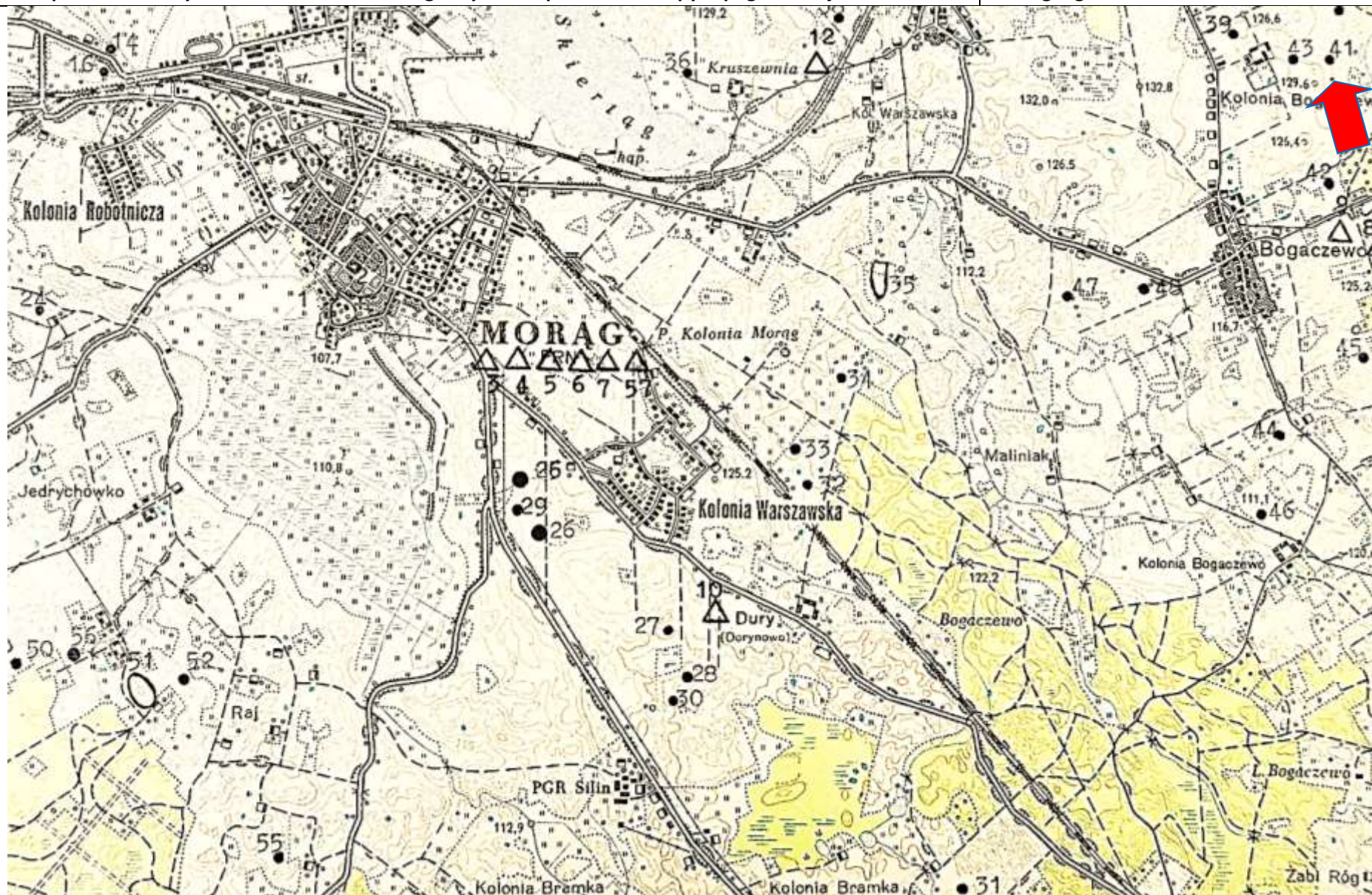
**Gmina:**

**Morąg**

6. Formy ochrony:

7. Opracowanie  
karty adresowej  
(autor i data):

**Artur Michalak  
16/10/2017**





# KARTA ADRESOWA ZABYTKU NIERUCHOMEGO - Stanowisko archeologiczne

1. Nazwa :

2. Czas powstania:

ślad osadniczy

późne śred

8. Mapa z zaznaczonym stanowiskiem archeologicznym – na podkładzie mapy topograficznej 1 : 25 000

Dane geograficzne : **tak**

3. Miejscowość:  
**Bogaczewo**

4. Adres – AZP  
**21-56**

Nr na obszarze  
AZP:  
**42**  
Nr w obrębie  
miejscowości:  
**10**

5. Przynależność  
administracyjna:  
**Województwo:**  
warmińsko-  
mazurskie

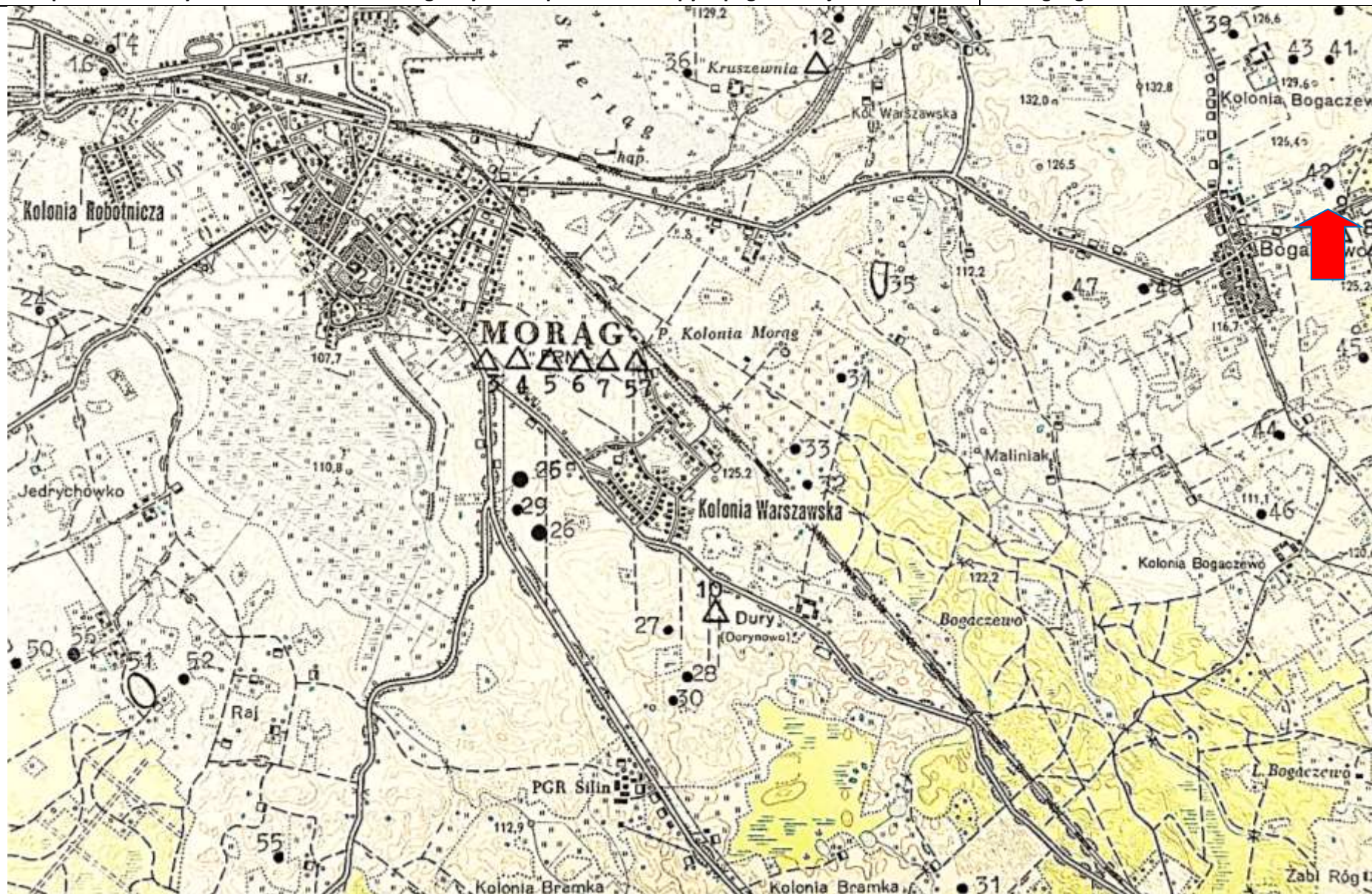
**Powiat:**  
ostródzki

**Gmina:**  
Morąg

6. Formy ochrony:

7. Opracowanie  
karty adresowej  
(autor i data):

**Artur Michalak**  
**16/10/2017**





# KARTA ADRESOWA ZABYTKU NIERUCHOMEGO - Stanowisko archeologiczne

1. Nazwa :

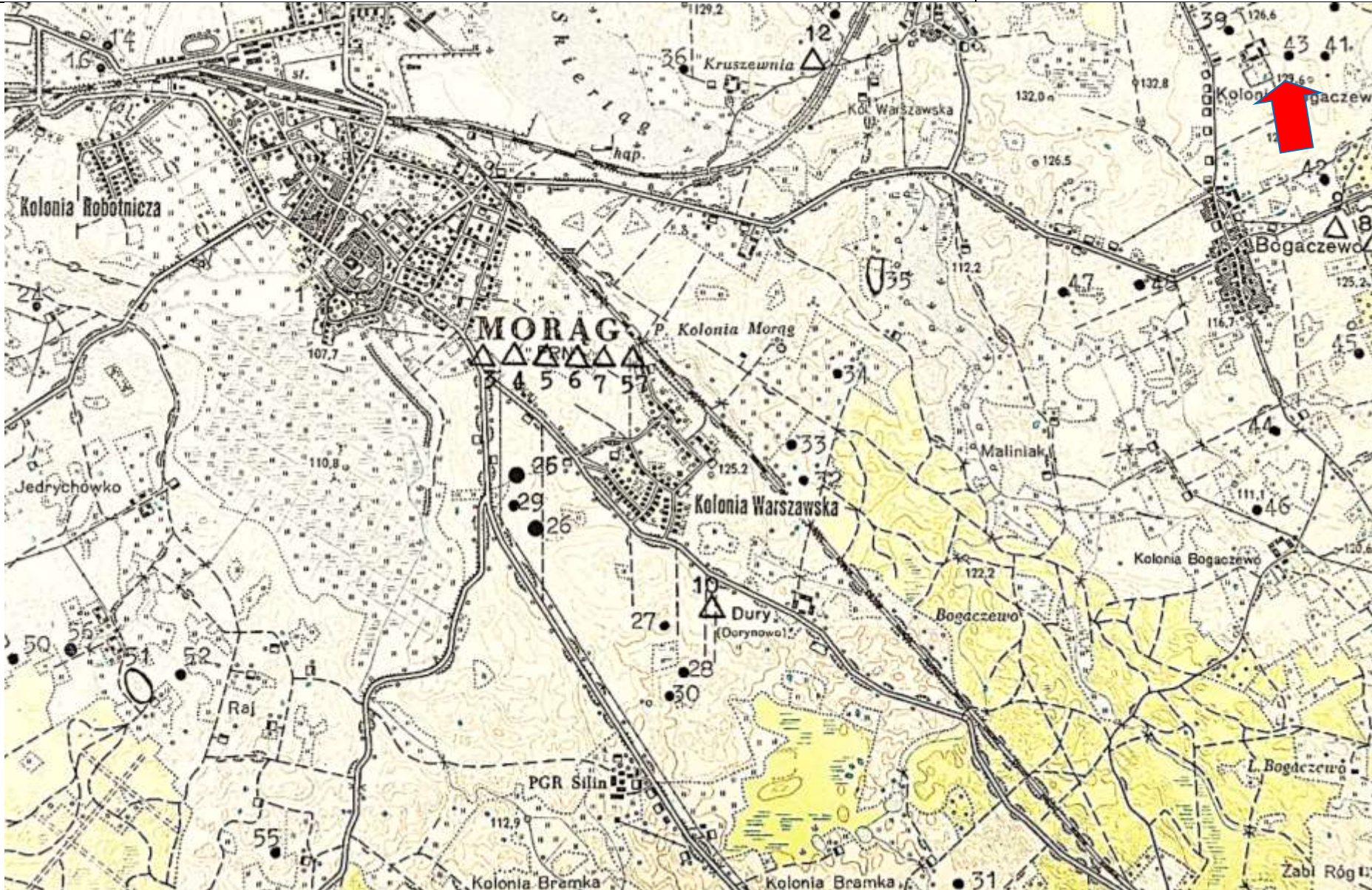
ślad osadniczy

8. Mapa z zaznaczonym stanowiskiem archeologicznym – na podkładzie mapy topograficznej 1 : 25 000

2. Czas powstania:

późne śred

Dane geograficzne : tak



3. Miejscowość:  
**Bogaczewo**

4. Adres – AZP  
**21-56**

Nr na obszarze  
AZP:  
**43**  
Nr w obrębie  
miejscowości:  
11

5. Przynależność  
administracyjna:

**Województwo:**  
warmińsko-  
mazurskie

**Powiat:**  
ostródzki

**Gmina:**  
Morąg

6. Formy ochrony:

7. Opracowanie  
karty adresowej  
(autor i data):

**Artur Michalak  
16/10/2017**



# KARTA ADRESOWA ZABYTKU NIERUCHOMEGO - Stanowisko archeologiczne

1. Nazwa :

ślad osadniczy, ślad osadniczy

2. Czas powstania:

późne śred, nowożytność

8. Mapa z zaznaczonym stanowiskiem archeologicznym – na podkładzie mapy topograficznej 1 : 25 000

Dane geograficzne : **tak**

3. Miejscowość:  
**Bogaczewo**

4. Adres – AZP  
**21-56**

Nr na obszarze  
AZP:  
**44**  
Nr w obrębie  
miejscowości:  
**12**

5. Przynależność  
administracyjna:  
**Województwo:**  
warmińsko-  
mazurskie

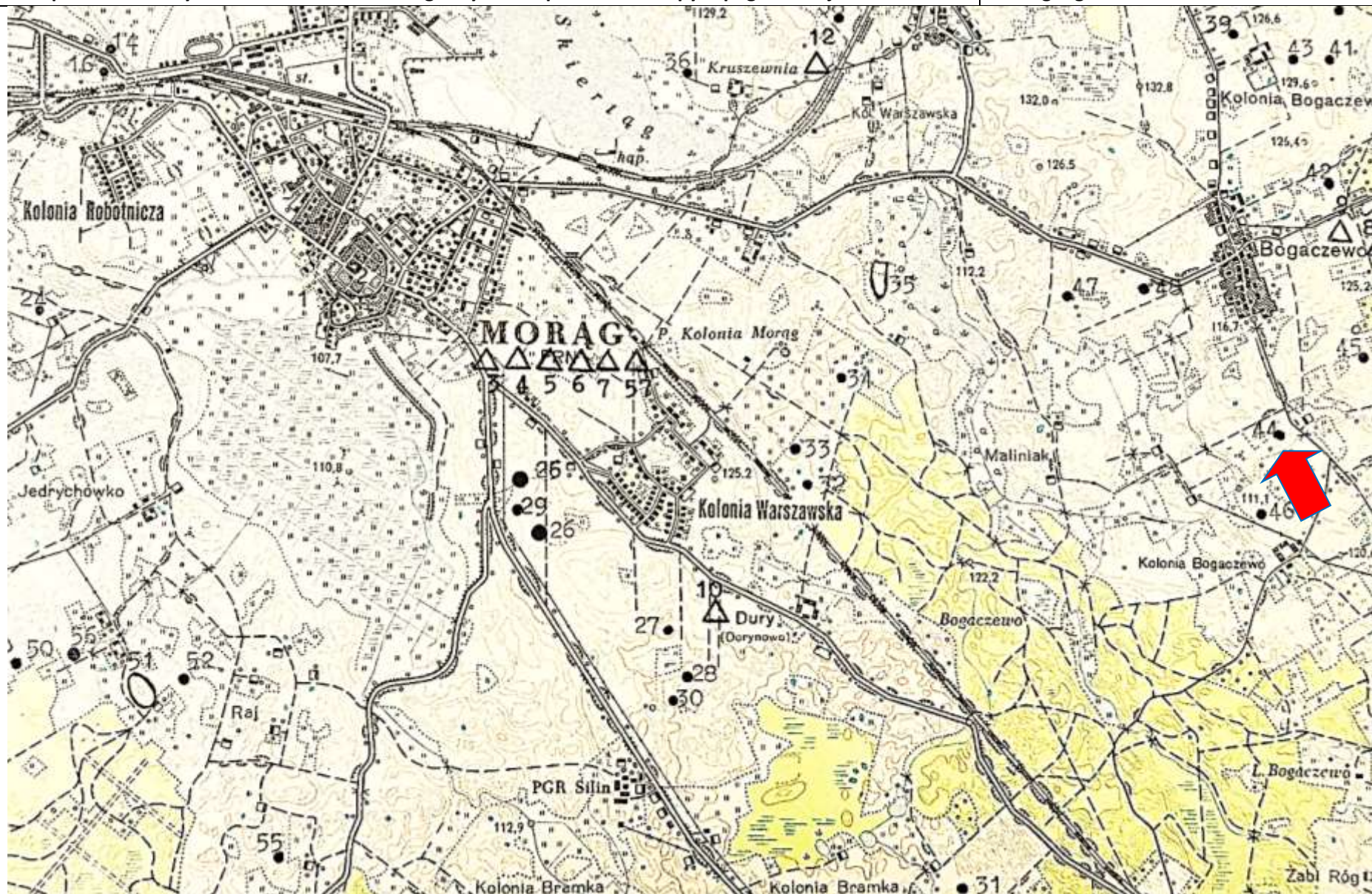
**Powiat:**  
ostródzki

**Gmina:**  
Morąg

6. Formy ochrony:

7. Opracowanie  
karty adresowej  
(autor i data):

**Artur Michalak  
16/10/2017**





# KARTA ADRESOWA ZABYTKU NIERUCHOMEGO - Stanowisko archeologiczne

1. Nazwa :

ślad osadniczy, ślad osadniczy

2. Czas powstania:

późne śred, nowożytność

8. Mapa z zaznaczonym stanowiskiem archeologicznym – na podkładzie mapy topograficznej 1 : 25 000

Dane geograficzne : **tak**

3. Miejscowość:

**Bogaczewo**

4. Adres – AZP

**21-56**

Nr na obszarze  
AZP:

**45**

Nr w obrębie  
miejscowości:  
**13**

5. Przynależność  
administracyjna:

**Województwo:**

**warmińsko-  
mazurskie**

**Powiat:**

**ostródzki**

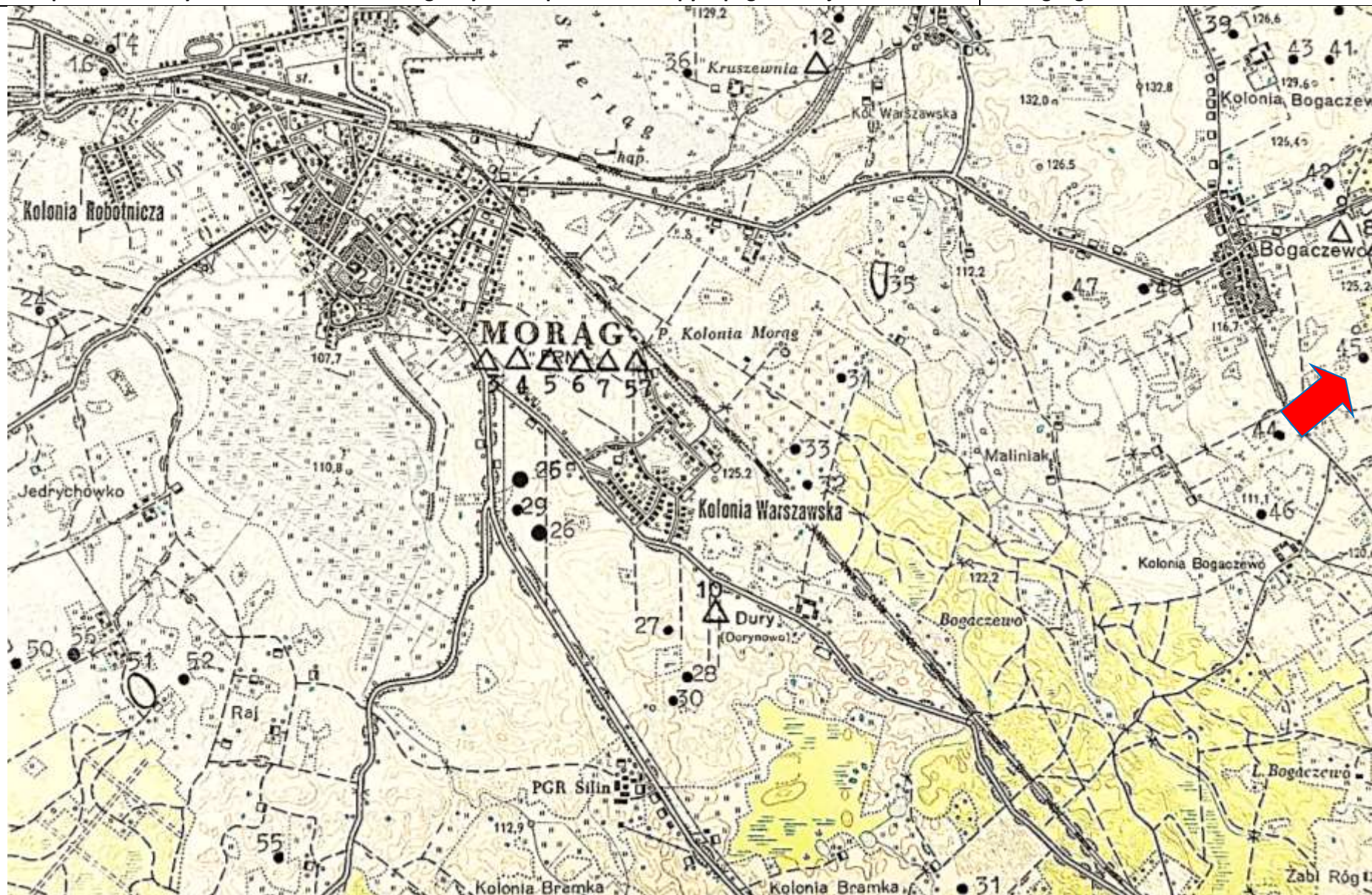
**Gmina:**

**Morąg**

6. Formy ochrony:

7. Opracowanie  
karty adresowej  
(autor i data):

**Artur Michalak  
16/10/2017**





# KARTA ADRESOWA ZABYTKU NIERUCHOMEGO - Stanowisko archeologiczne

1. Nazwa :

2. Czas powstania:

ślad osadniczy

późne śred

8. Mapa z zaznaczonym stanowiskiem archeologicznym – na podkładzie mapy topograficznej 1 : 25 000

Dane geograficzne : **tak**

3. Miejscowość:  
**Bogaczewo**

4. Adres – AZP  
**21-56**

Nr na obszarze  
AZP:  
**46**  
Nr w obrębie  
miejscowości:  
**14**

5. Przynależność  
administracyjna:  
**Województwo:**  
warmińsko-  
mazurskie

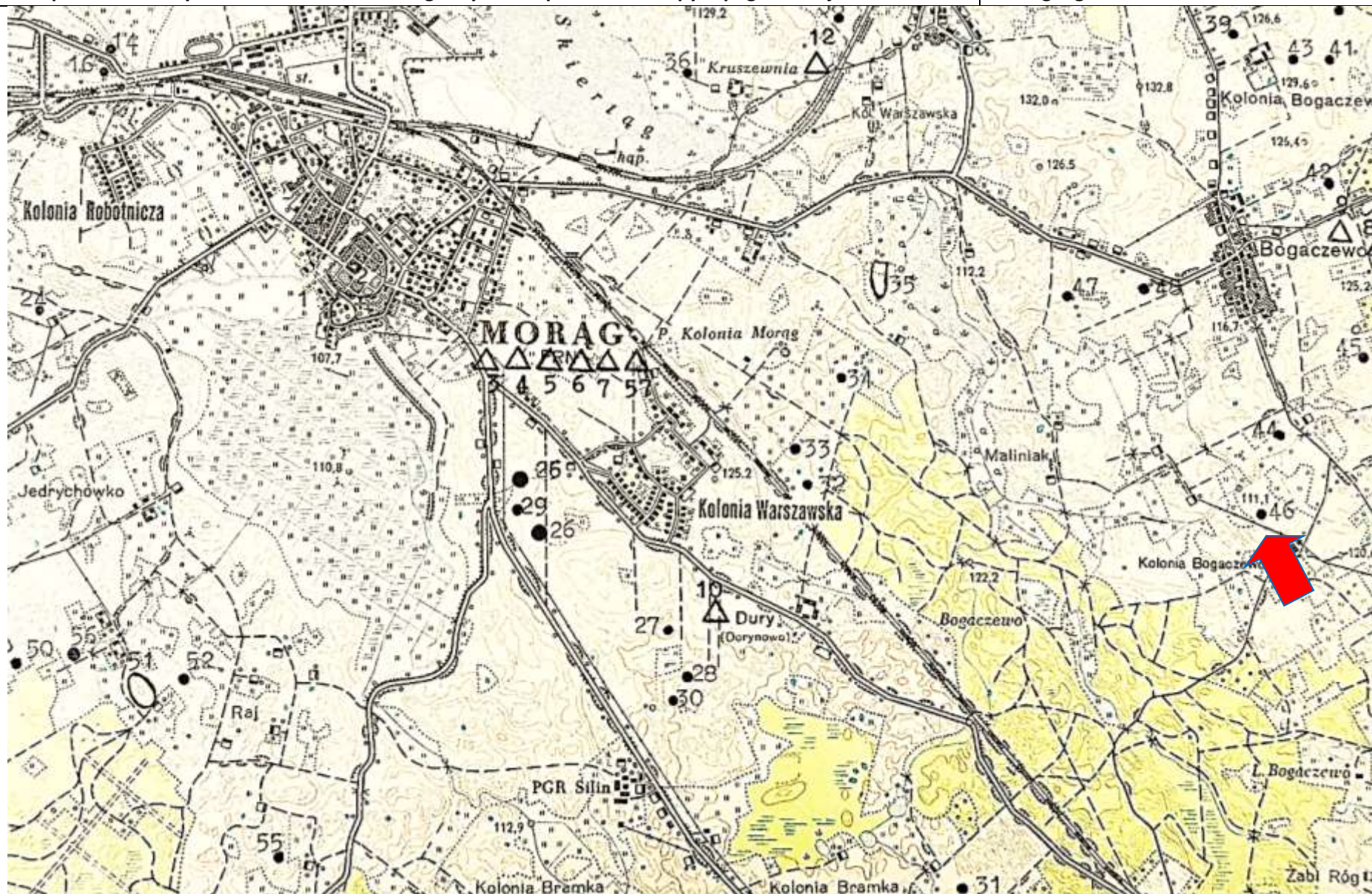
**Powiat:**  
ostródzki

**Gmina:**  
Morąg

6. Formy ochrony:

7. Opracowanie  
karty adresowej  
(autor i data):

**Artur Michalak**  
**16/10/2017**





# KARTA ADRESOWA ZABYTKU NIERUCHOMEGO - Stanowisko archeologiczne

1. Nazwa :

2. Czas powstania:

ślad osadniczy

późne śred

8. Mapa z zaznaczonym stanowiskiem archeologicznym – na podkładzie mapy topograficznej 1 : 25 000

Dane geograficzne : **tak**

3. Miejscowość:  
**Bogaczewo**

4. Adres – AZP  
**21-56**

Nr na obszarze  
AZP:  
**47**  
Nr w obrębie  
miejscowości:  
15

5. Przynależność  
administracyjna:  
**Województwo:**  
warmińsko-  
mazurskie

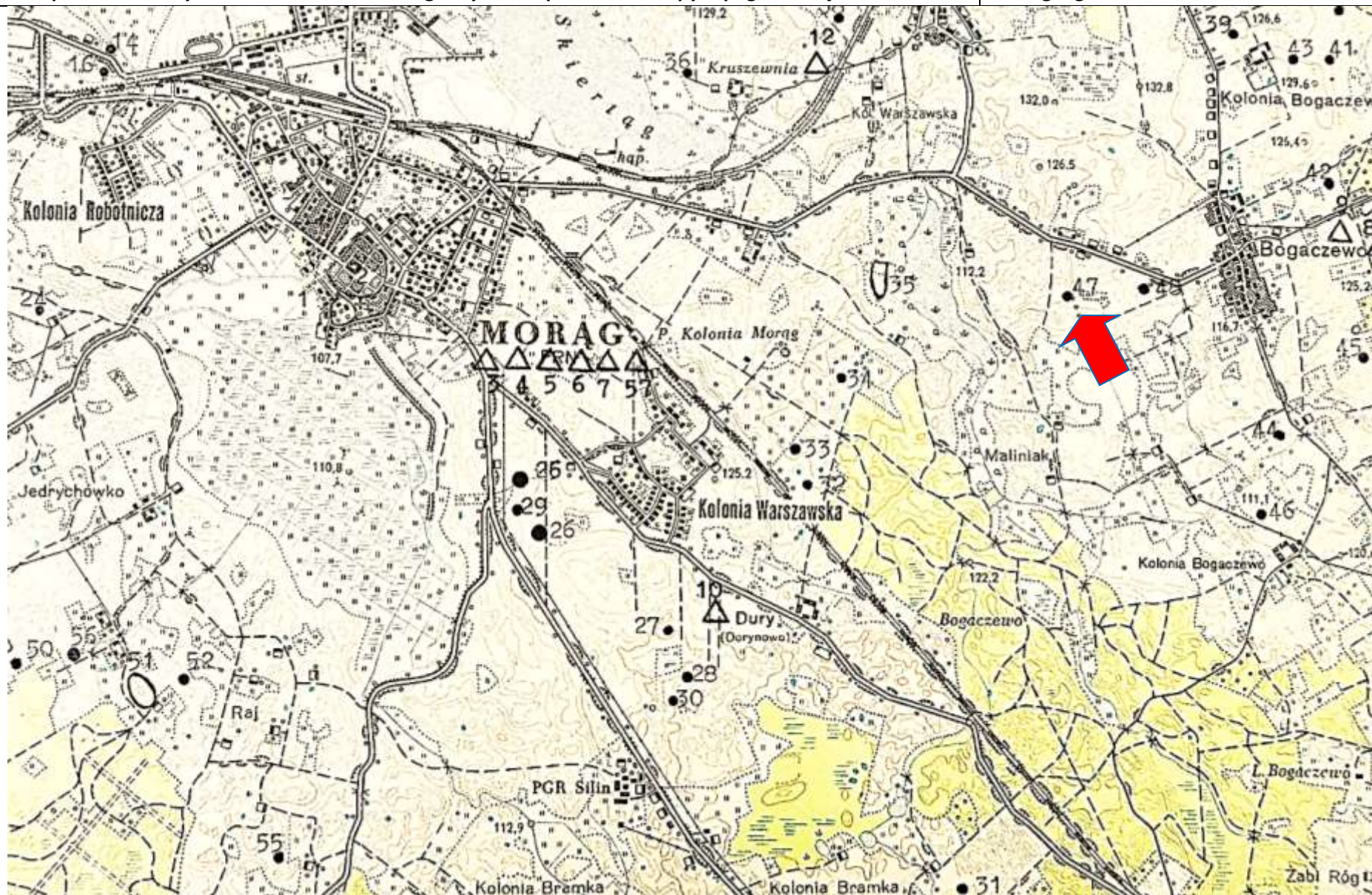
**Powiat:**  
ostródzki

**Gmina:**  
Morąg

6. Formy ochrony:

7. Opracowanie  
karty adresowej  
(autor i data):

**Artur Michalak  
16/10/2017**





# KARTA ADRESOWA ZABYTKU NIERUCHOMEGO - Stanowisko archeologiczne

1. Nazwa :

ślad osadniczy, ślad osadniczy

2. Czas powstania:

późne śred, nowożytność

8. Mapa z zaznaczonym stanowiskiem archeologicznym – na podkładzie mapy topograficznej 1 : 25 000

Dane geograficzne : **tak**

3. Miejscowość:  
**Bogaczewo**

4. Adres – AZP  
**21-56**

Nr na obszarze  
AZP:  
**48**  
Nr w obrębie  
miejscowości:  
**16**

5. Przynależność  
administracyjna:  
**Województwo:**  
warmińsko-  
mazurskie

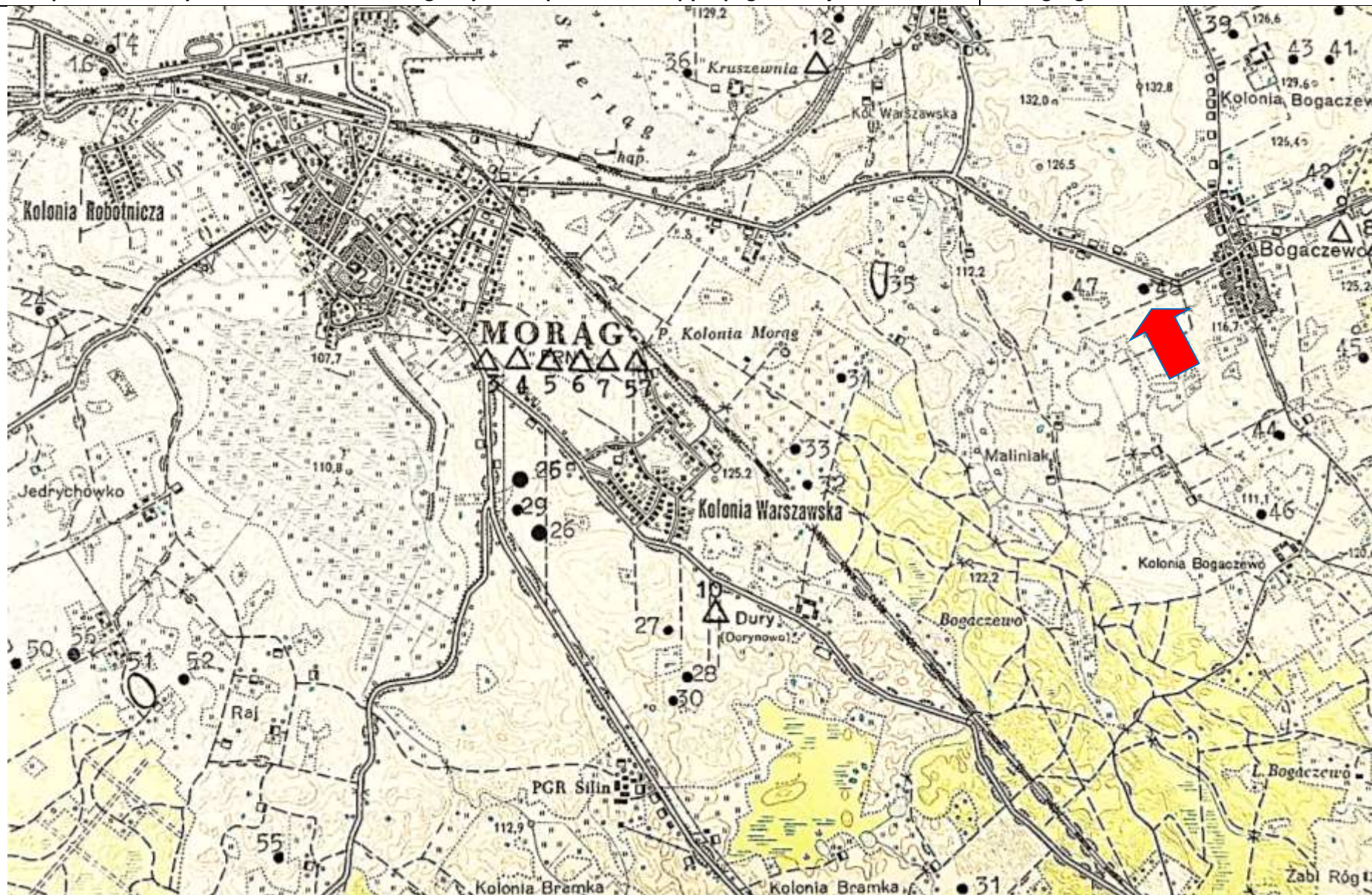
**Powiat:**  
ostródzki

**Gmina:**  
Morąg

6. Formy ochrony:

7. Opracowanie  
karty adresowej  
(autor i data):

**Artur Michalak  
16/10/2017**





# KARTA ADRESOWA ZABYTKU NIERUCHOMEGO - Stanowisko archeologiczne

3. Miejscowość:  
**Jędrychówko**

1. Nazwa :

2. Czas powstania:

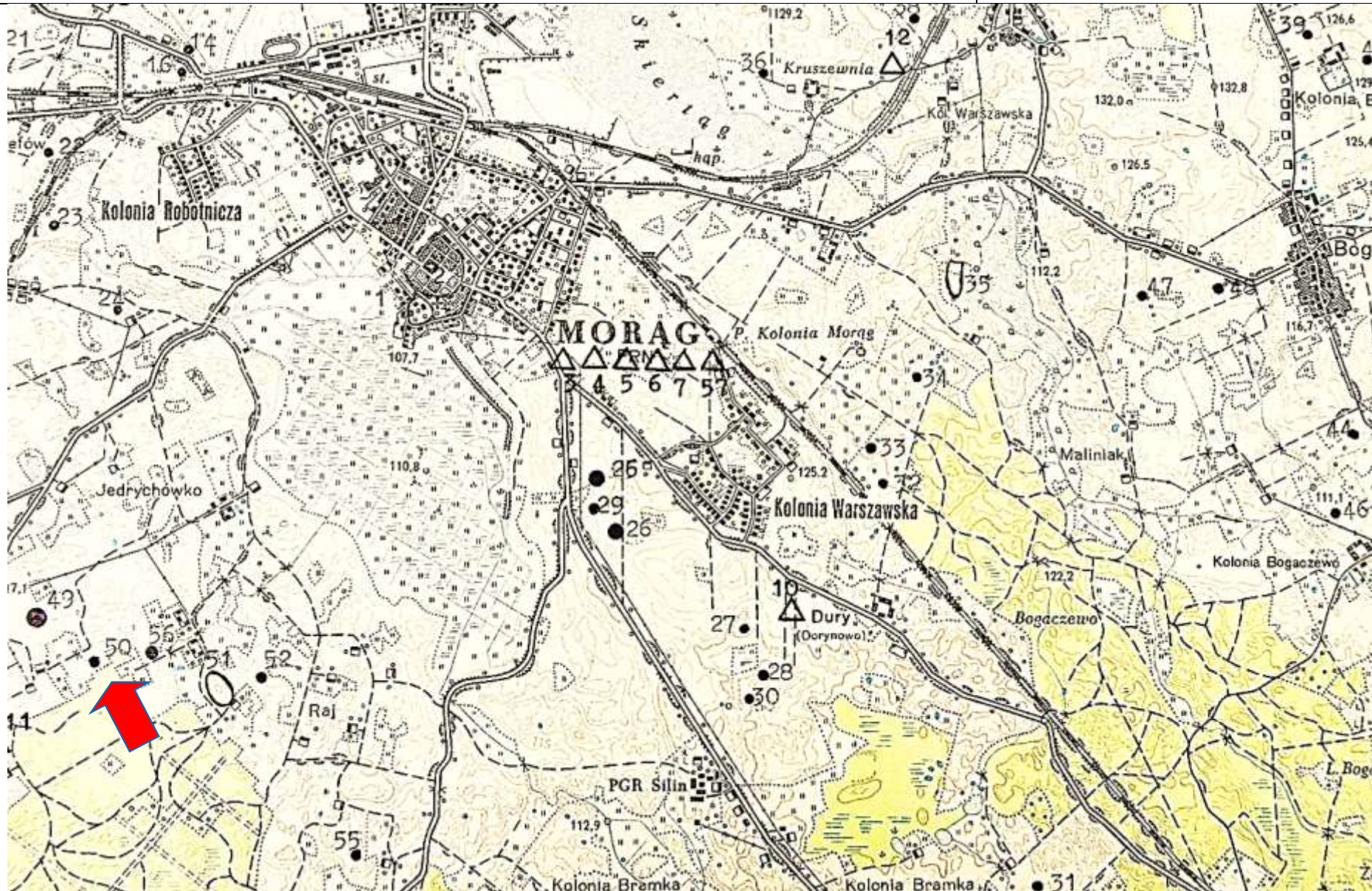
ślad osadniczy, ślad osadniczy

późne śred, okres nowożytny

4. Adres – AZP  
**21-56**

8. Mapa z zaznaczonym stanowiskiem archeologicznym – na podkładzie mapy topograficznej 1 : 25 000

Dane geograficzne : **tak**



Nr na obszarze  
AZP:  
**50**  
Nr w obrębie  
miejscowości:  
**6**

5. Przynależność  
administracyjna:

**Województwo:**  
warmińsko-  
mazurskie

**Powiat:**  
ostródzki

**Gmina:**  
Morąg

6. Formy ochrony:

7. Opracowanie  
karty adresowej  
(autor i data):

**Artur Michalak  
16/10/2017**



# KARTA ADRESOWA ZABYTKU NIERUCHOMEGO - Stanowisko archeologiczne

1. Nazwa :

osada, osada

2. Czas powstania:

wczesna epoka żelaza, okres wpływów rzymskich

8. Mapa z zaznaczonym stanowiskiem archeologicznym – na podkładzie mapy topograficznej 1 : 25 000

Dane geograficzne : **tak**

3. Miejscowość:

**Jędrychówko**

4. Adres – AZP

**21-56**

Nr na obszarze  
AZP:

**51**

Nr w obrębie  
miejscowości:

**6**

5. Przynależność  
administracyjna:

**Województwo:**

**warmińsko-  
mazurskie**

**Powiat:**

**ostródzki**

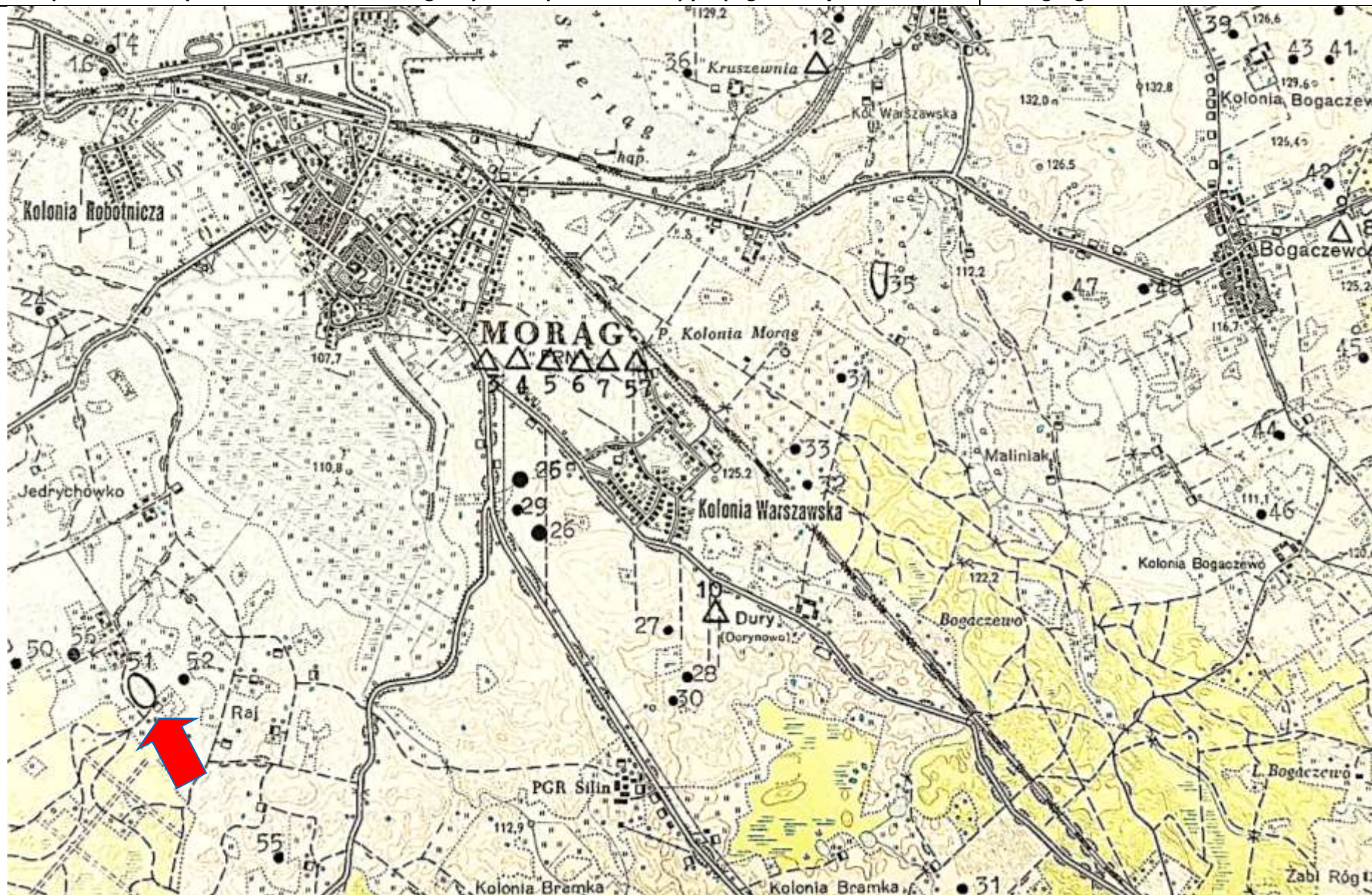
**Gmina:**

**Morąg**

6. Formy ochrony:

7. Opracowanie  
karty adresowej  
(autor i data):

**Artur Michalak  
16/10/2017**





# KARTA ADRESOWA ZABYTKU NIERUCHOMEGO - Stanowisko archeologiczne

1. Nazwa :

ślad osadniczy, ślad osadniczy

2. Czas powstania:

późne śred, okres nowożytny

3. Miejscowość:

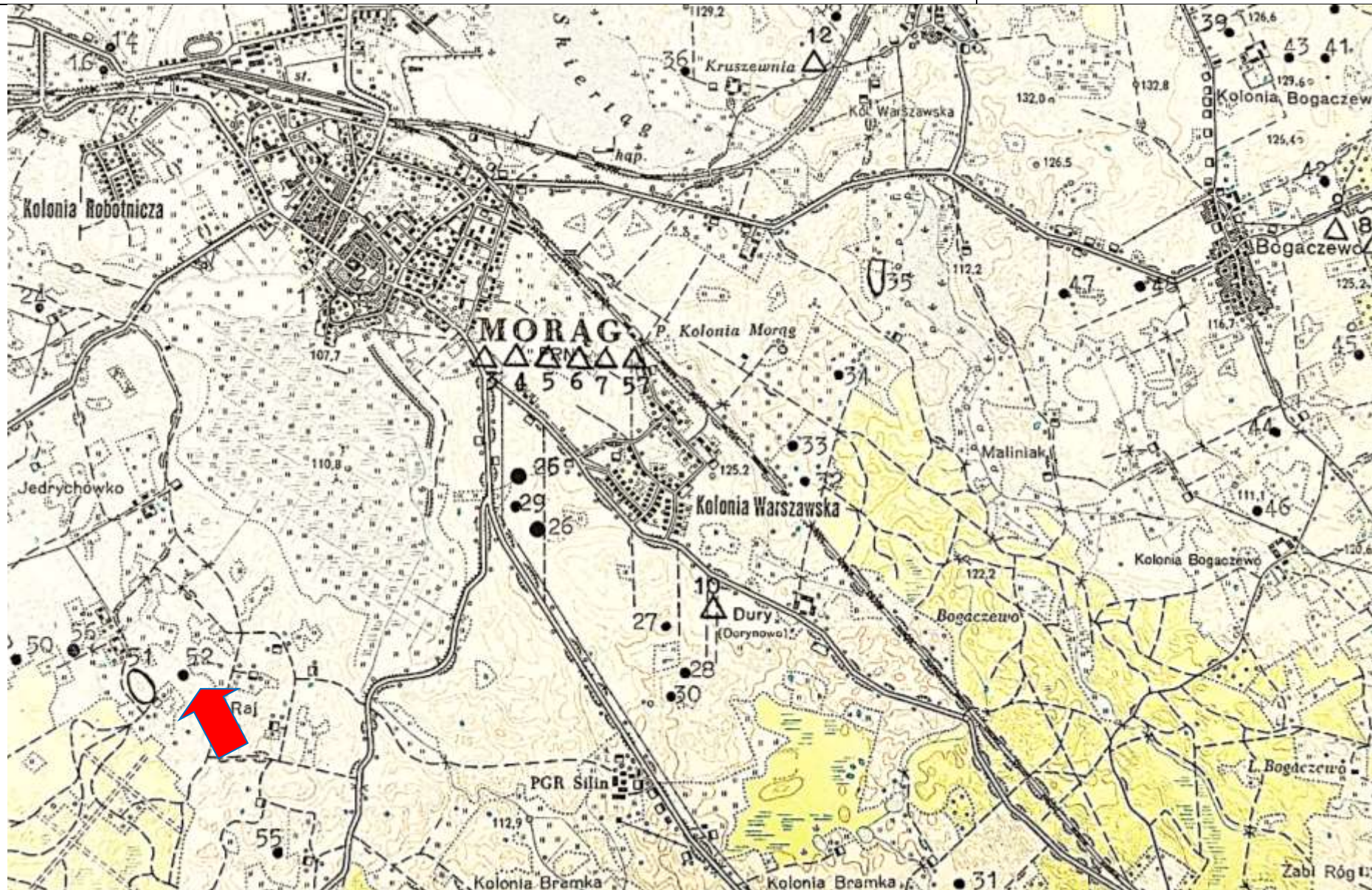
Jędrychówko

4. Adres – AZP

**21-56**

8. Mapa z zaznaczonym stanowiskiem archeologicznym – na podkładzie mapy topograficznej 1 : 25 000

Dane geograficzne : **tak**



Nr na obszarze  
AZP:

**52**

Nr w obrębie  
miejscowości:

**8**

5. Przynależność  
administracyjna:

**Województwo:**

warmińsko-  
mazurskie

**Powiat:**

ostródzki

**Gmina:**

Morąg

6. Formy ochrony:

7. Opracowanie  
karty adresowej  
(autor i data):

Artur Michalak  
16/10/2017



# KARTA ADRESOWA ZABYTKU NIERUCHOMEGO - Stanowisko archeologiczne

1. Nazwa :

osada

2. Czas powstania:

późne śred

3. Miejscowość:

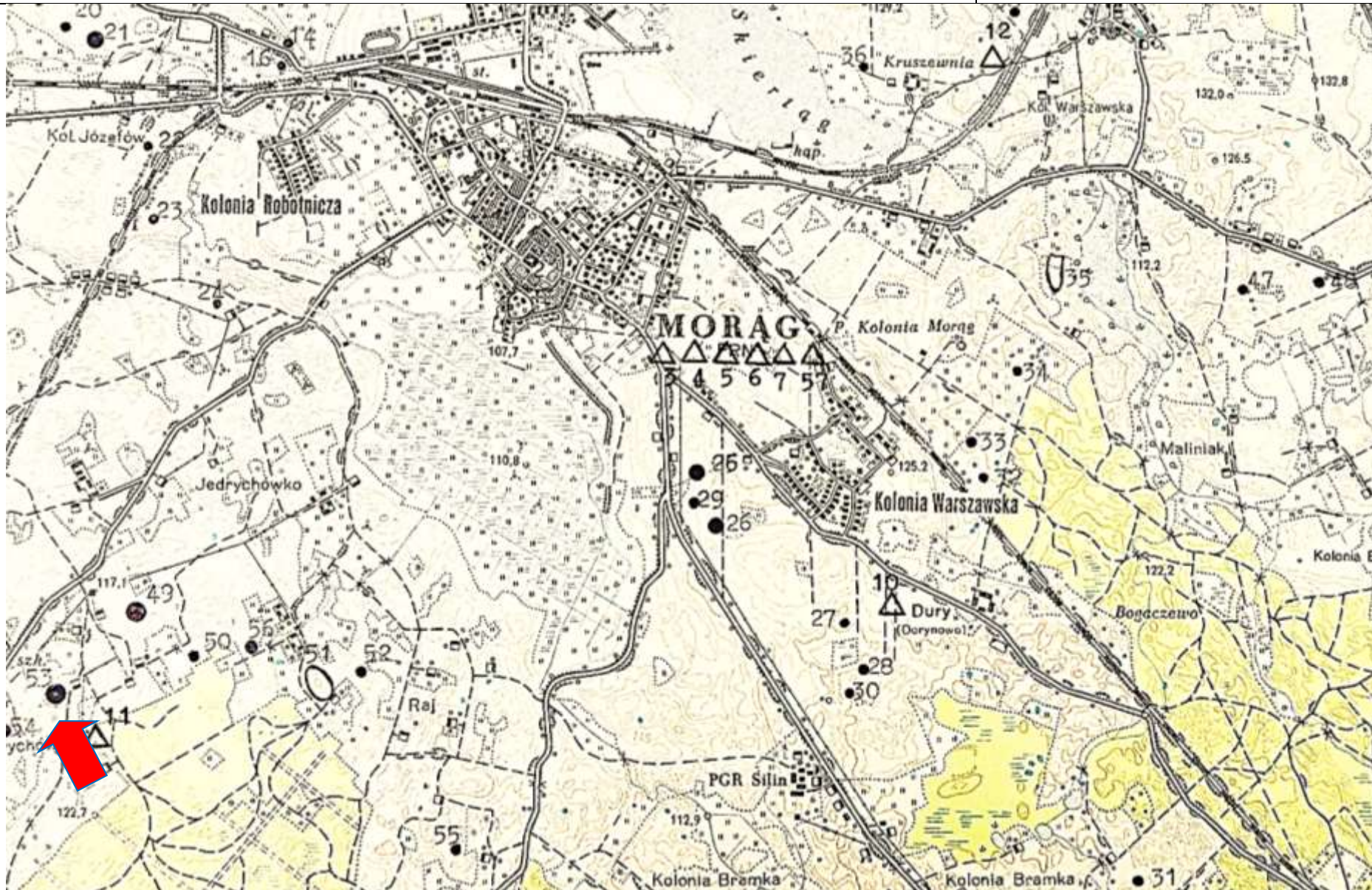
Jędrychówko

4. Adres – AZP

21-56

8. Mapa z zaznaczonym stanowiskiem archeologicznym – na podkładzie mapy topograficznej 1 : 25 000

Dane geograficzne : tak



Nr na obszarze AZP:

53

Nr w obrębie miejscowości:

9

5. Przynależność administracyjna:

Województwo:

warmińsko-mazurskie

Powiat:

ostródzki

Gmina:

Morąg

6. Formy ochrony:

7. Opracowanie karty adresowej (autor i data):

Artur Michalak  
16/10/2017



# KARTA ADRESOWA ZABYTKU NIERUCHOMEGO - Stanowisko archeologiczne

1. Nazwa :

2. Czas powstania:

ślad osadniczy

późne śred

8. Mapa z zaznaczonym stanowiskiem archeologicznym – na podkładzie mapy topograficznej 1 : 25 000

Dane geograficzne : **tak**

3. Miejscowość:  
**Jędrzychówko**

4. Adres – AZP  
**21-56**

Nr na obszarze  
AZP:

**54**

Nr w obrębie  
miejscowości:  
**10**

5. Przynależność  
administracyjna:

**Województwo:**

warmińsko-  
mazurskie

**Powiat:**

ostródzki

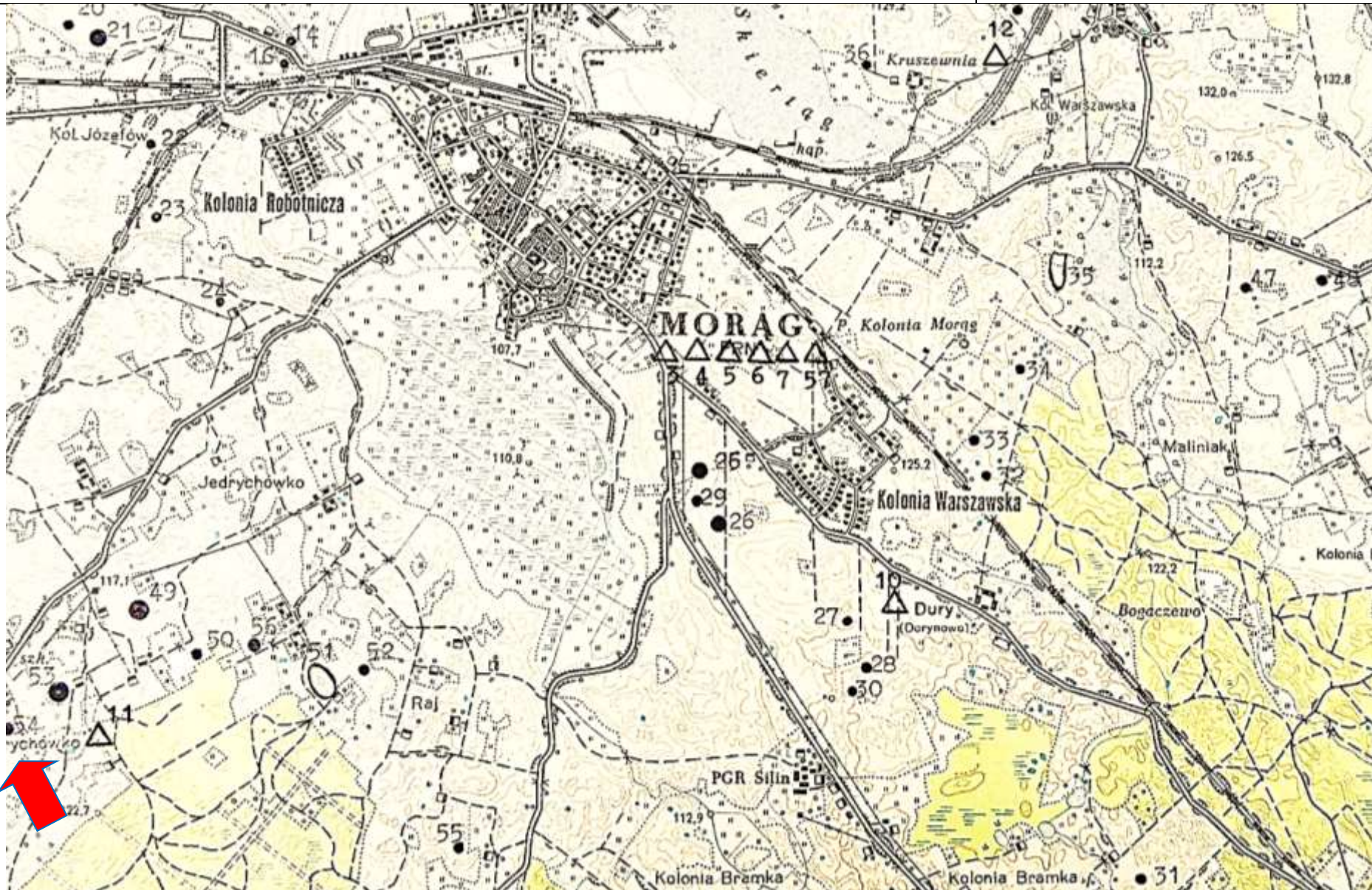
**Gmina:**

Morąg

6. Formy ochrony:

7. Opracowanie  
karty adresowej  
(autor i data):

**Artur Michalak  
16/10/2017**





# KARTA ADRESOWA ZABYTKU NIERUCHOMEGO - Stanowisko archeologiczne

1. Nazwa :

ślad osadniczy

2. Czas powstania:

nowożytność

8. Mapa z zaznaczonym stanowiskiem archeologicznym – na podkładzie mapy topograficznej 1 : 25 000

Dane geograficzne : **tak**

3. Miejscowość:

**Raj**

4. Adres – AZP

**21-56**

Nr na obszarze  
AZP:

**55**

Nr w obrębie  
miejscowości:

**2**

5. Przynależność  
administracyjna:

**Województwo:**

warmińsko-  
mazurskie

**Powiat:**

ostródzki

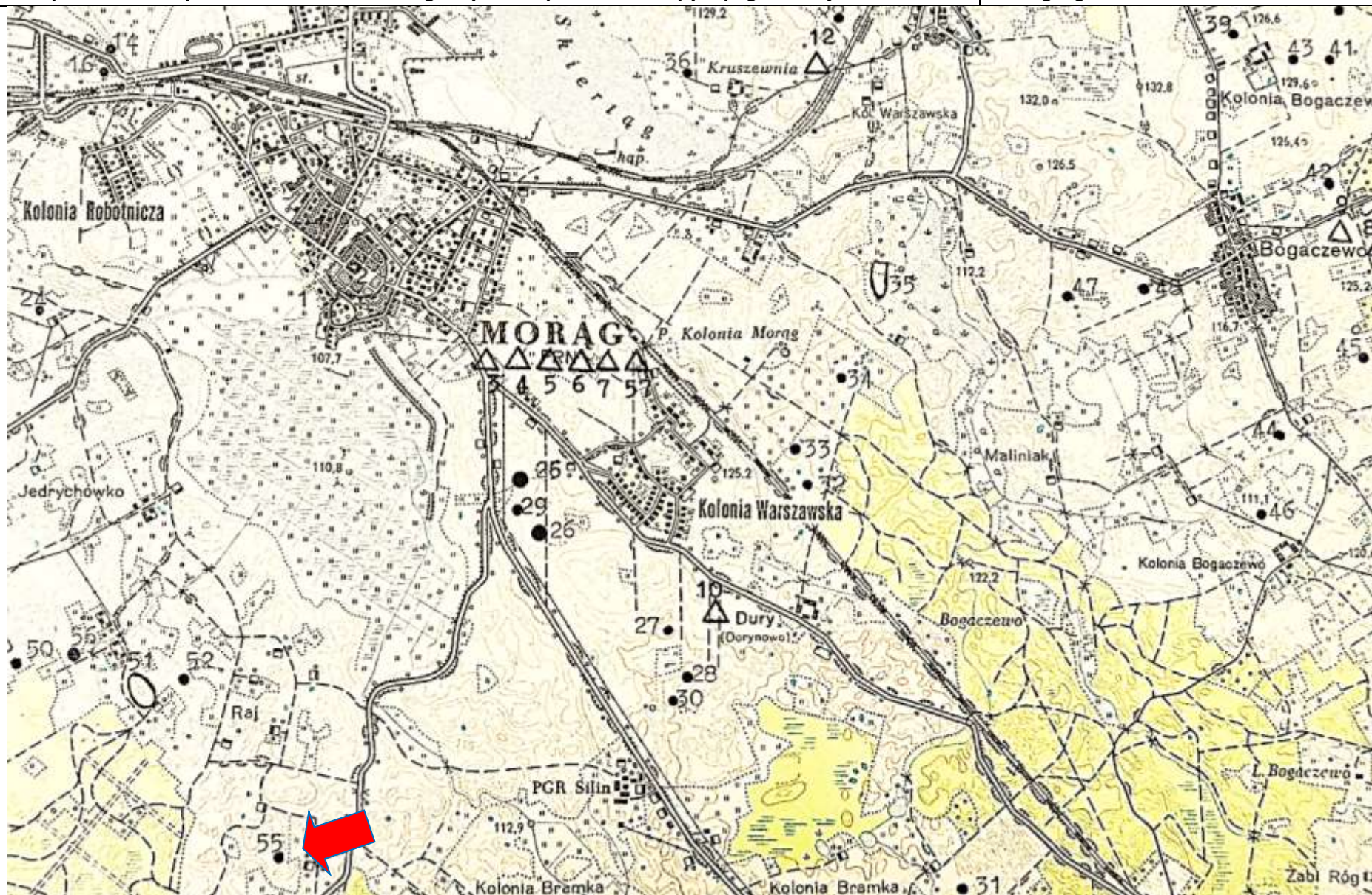
**Gmina:**

Morąg

6. Formy ochrony:

7. Opracowanie  
karty adresowej  
(autor i data):

**Artur Michalak  
16/10/2017**





# KARTA ADRESOWA ZABYTKU NIERUCHOMEGO - Stanowisko archeologiczne

1. Nazwa :

ślad osadniczy

8. Mapa z zaznaczonym stanowiskiem archeologicznym – na podkładzie mapy topograficznej 1 : 25 000

2. Czas powstania:

późne śred

Dane geograficzne : **tak**

3. Miejscowość:  
**Jędrychówko**

4. Adres – AZP  
**21-56**

Nr na obszarze  
AZP:  
**56**  
Nr w obrębie  
miejscowości:  
**11**

5. Przynależność  
administracyjna:  
**Województwo:**  
warmińsko-  
mazurskie

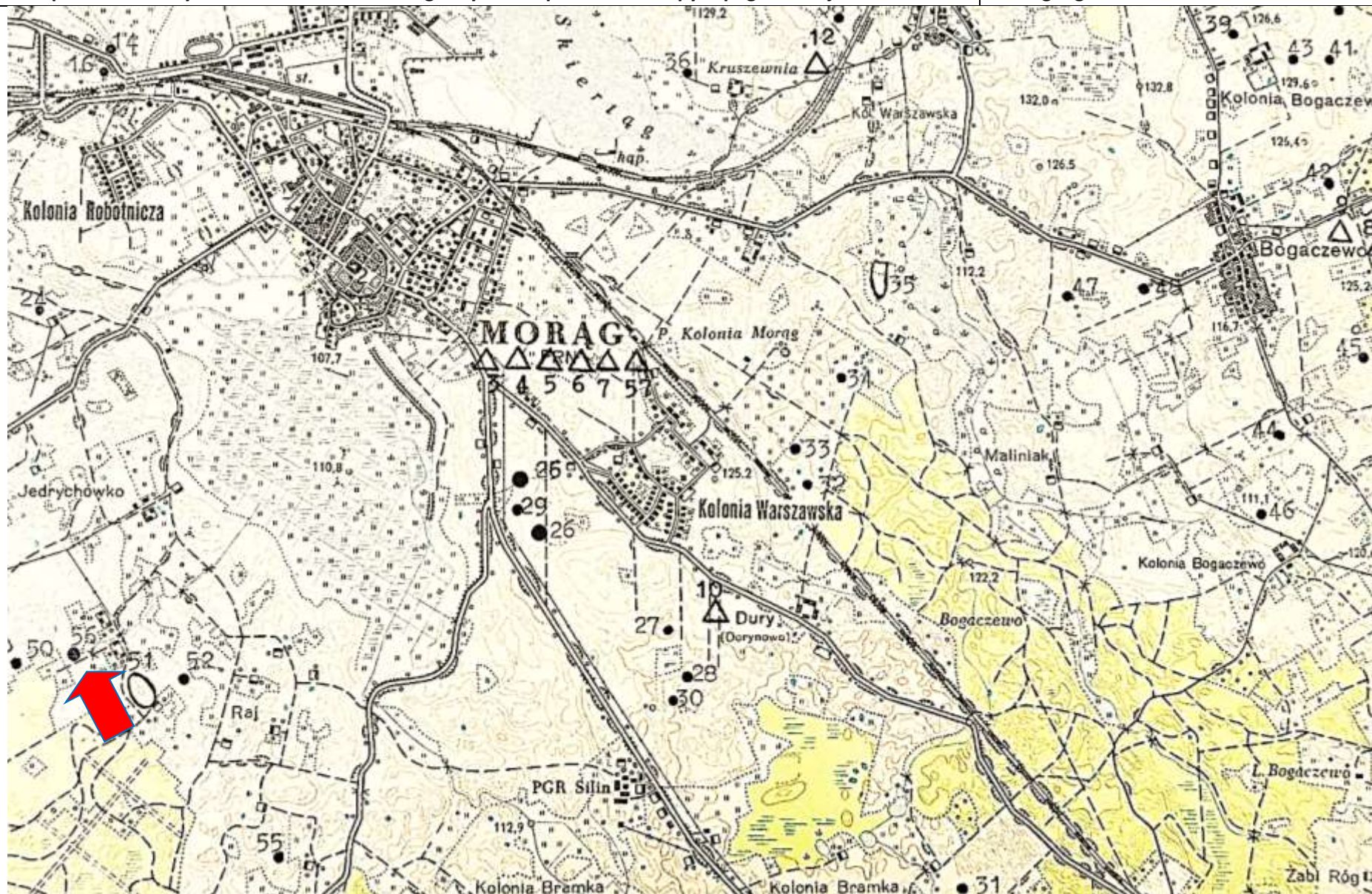
**Powiat:**  
ostródzki

**Gmina:**  
Morąg

6. Formy ochrony:

7. Opracowanie  
karty adresowej  
(autor i data):

**Artur Michalak  
16/10/2017**





# KARTA ADRESOWA ZABYTKU NIERUCHOMEGO - Stanowisko archeologiczne

1. Nazwa :

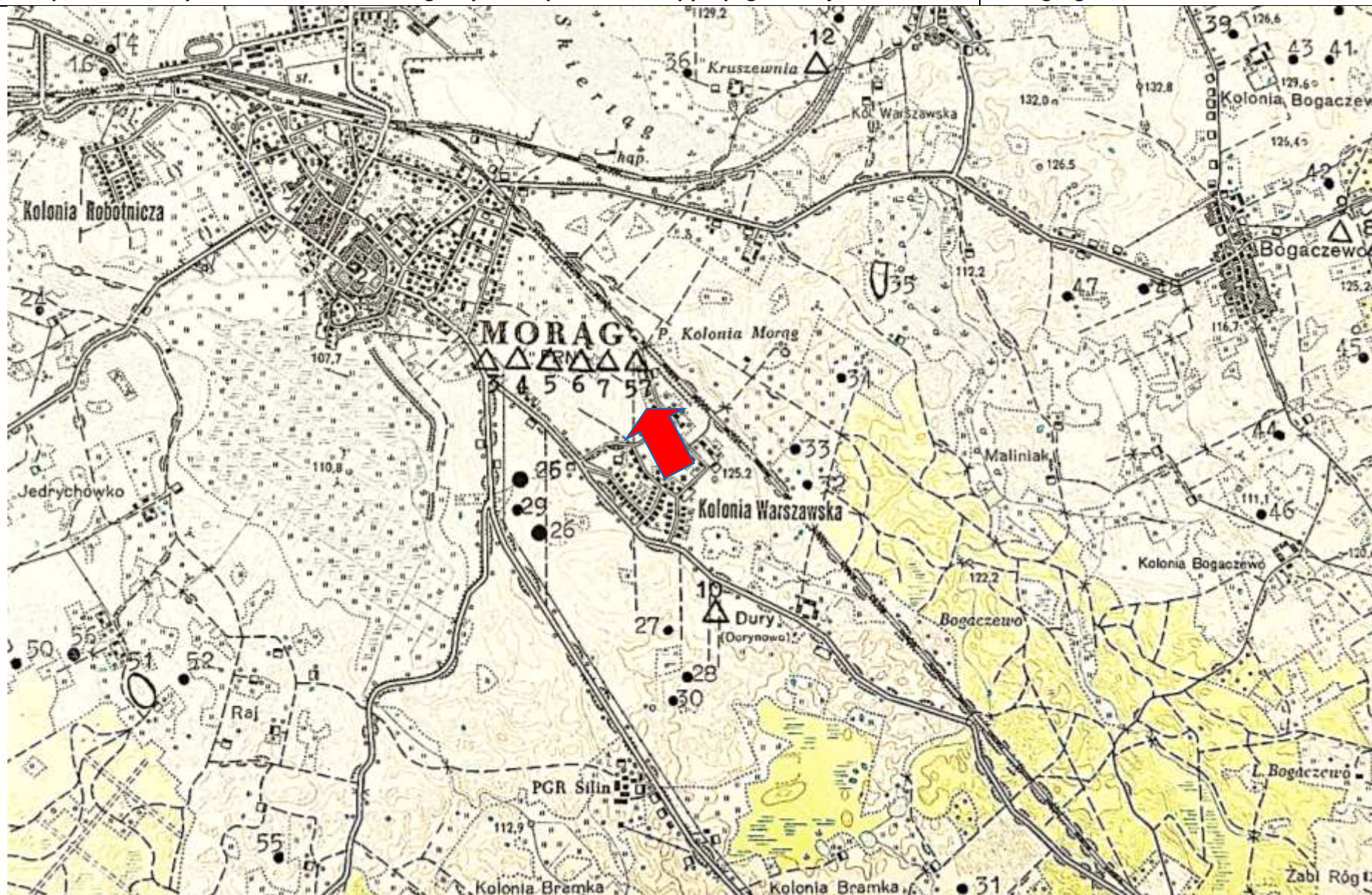
osada

2. Czas powstania:

okres rzymski

8. Mapa z zaznaczonym stanowiskiem archeologicznym – na podkładzie mapy topograficznej 1 : 25 000

Dane geograficzne : nie



3. Miejscowość:

**Morąg**

4. Adres – AZP

**21-56**

Nr na obszarze  
AZP:

**57**

Nr w obrębie  
miejscowości:  
**10**

5. Przynależność  
administracyjna:

**Województwo:**

warmińsko-  
mazurskie

**Powiat:**

ostródzki

**Gmina:**

Morąg

6. Formy ochrony:

7. Opracowanie  
karty adresowej  
(autor i data):

**Artur Michalak  
16/10/2017**