

KARTA ADRESOWA ZABYTKU NIERUCHOMEGO - Stanowisko archeologiczne

1. Nazwa :

kurhany

2. Czas powstania:

wczesna epoka żelaza

8. Mapa z zaznaczonym stanowiskiem archeologicznym – na podkładzie mapy topograficznej 1 : 25 000

Dane geograficzne : brak

3. Miejscowość:

**Woryty
Morąskie**

4. Adres – AZP

20-56

Nr na obszarze
AZP:

1

Nr w obrębie
miejscowości:

1

5. Przynależność
administracyjna:

Województwo:

warmińsko-
mazurskie

Powiat:

ostródzki

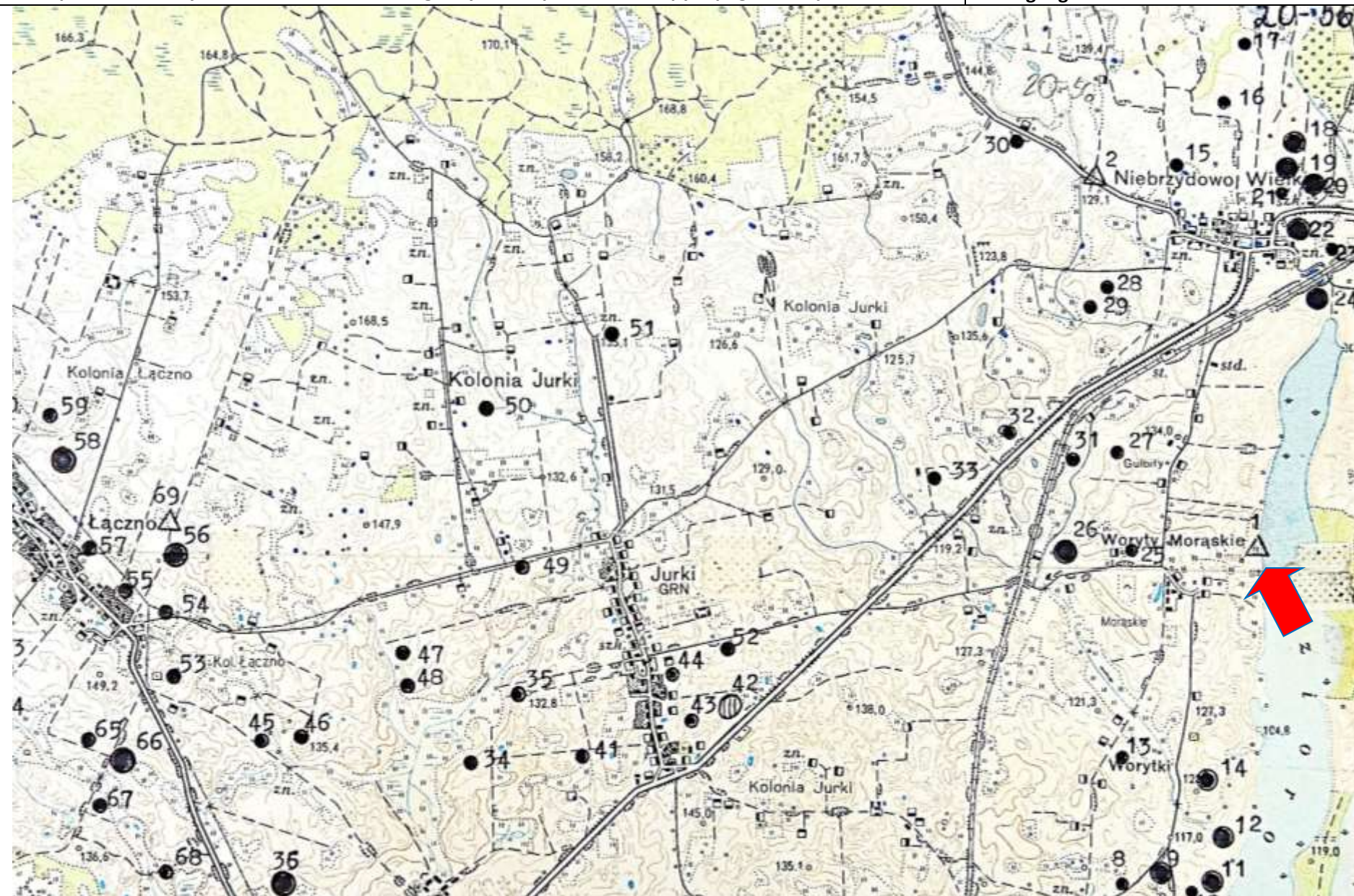
Gmina:

Morąg

6. Formy ochrony:

7. Opracowanie
karty adresowej
(autor i data):

Artur Michalak
16/10/2017



KARTA ADRESOWA ZABYTKU NIERUCHOMEGO - Stanowisko archeologiczne

1. Nazwa :

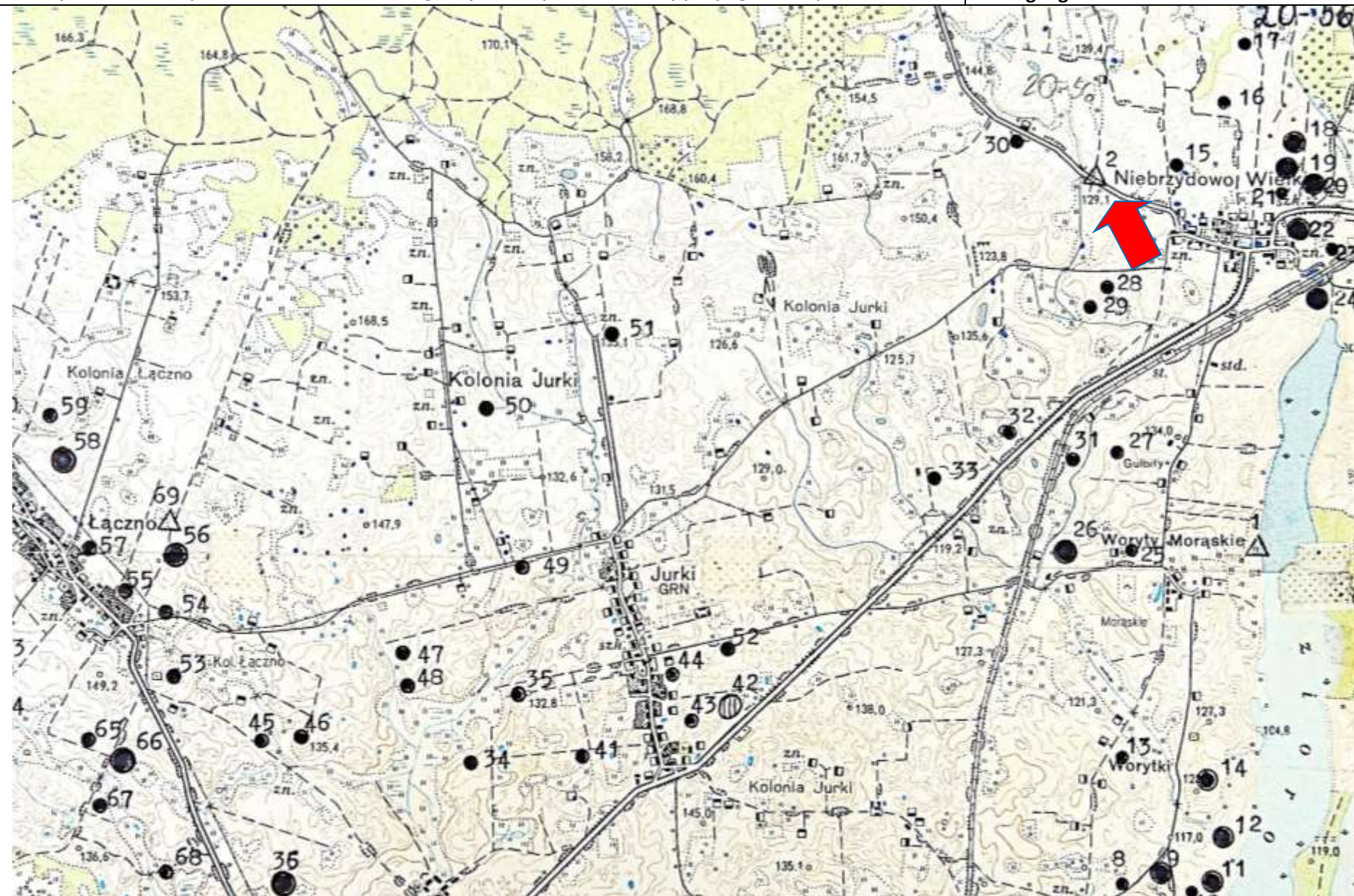
kurhany ze skrzyniami kamiennymi

2. Czas powstania:

wczesna epoka żelaza

8. Mapa z zaznaczonym stanowiskiem archeologicznym – na podkładzie mapy topograficznej 1 : 25 000

Dane geograficzne : brak



3. Miejscowość:
**Niebrzydowo
Wielkie**

4. Adres – AZP
20-56

Nr na obszarze
AZP:

2

Nr w obrębie
miejscowości:

1

5. Przynależność
administracyjna:

Województwo:

**warmińsko-
mazurskie**

Powiat:

ostródzki

Gmina:

Morąg

6. Formy ochrony:

7. Opracowanie
karty adresowej
(autor i data):

**Artur Michalak
16/10/2017**

KARTA ADRESOWA ZABYTKU NIERUCHOMEGO - Stanowisko archeologiczne

1. Nazwa :

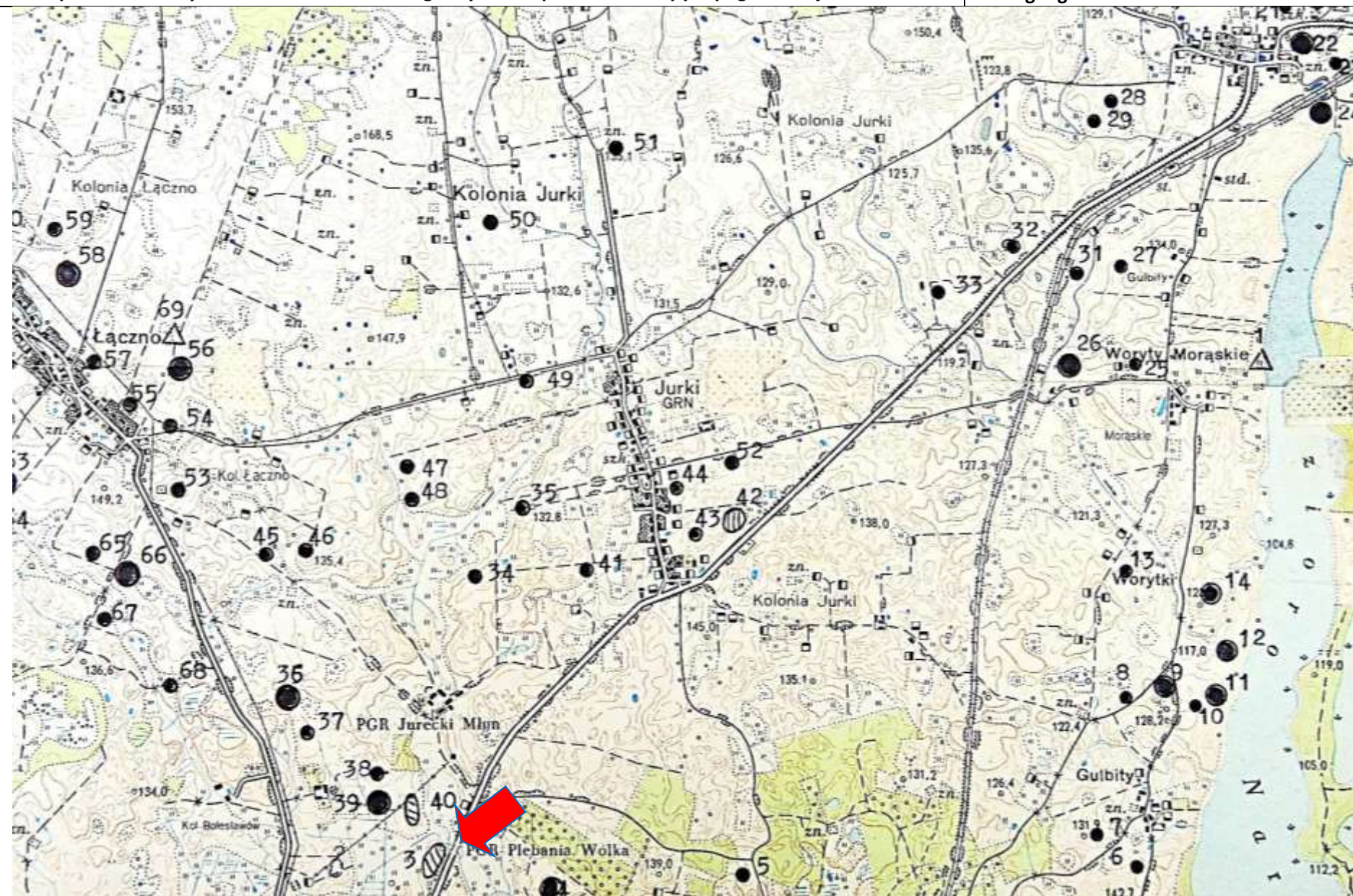
osada

2. Czas powstania:

wczesne średniowiecze

8. Mapa z zaznaczonym stanowiskiem archeologicznym – na podkładzie mapy topograficznej 1 : 25 000

Dane geograficzne : **tak**



3. Miejscowość:

Jurki

4. Adres – AZP

20-56

Nr na obszarze
AZP:

3

Nr w obrębie
miejscowości:

1

5. Przynależność
administracyjna:

Województwo:

**warmińsko-
mazurskie**

Powiat:

ostródzki

Gmina:

Morąg

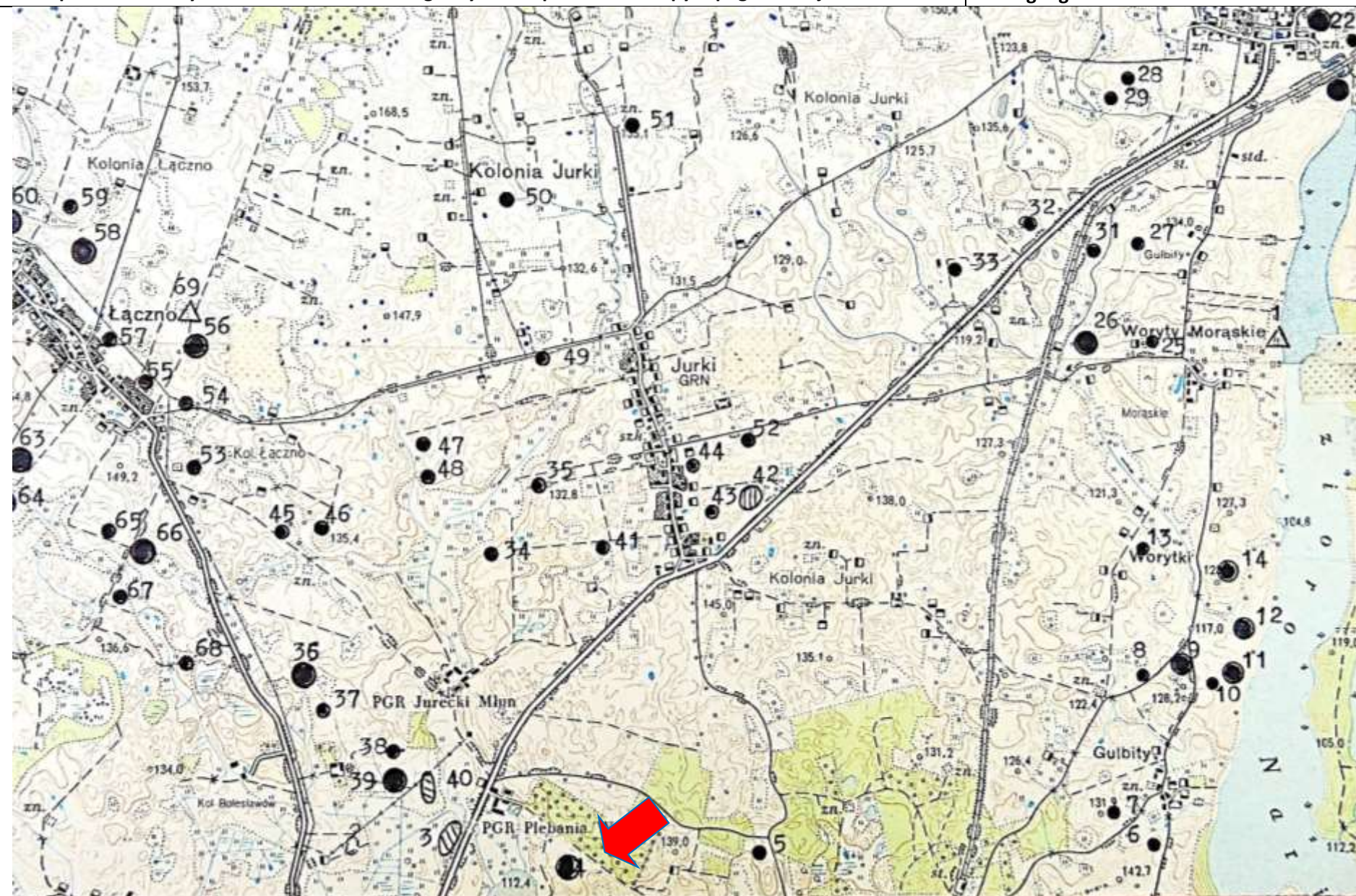
6. Formy ochrony:

7. Opracowanie
karty adresowej
(autor i data):

**Artur Michalak
16/10/2017**

KARTA ADRESOWA ZABYTKU NIERUCHOMEGO - Stanowisko archeologiczne

1. Nazwa :	2. Czas powstania:
ślad osadniczy, ślad osadniczy	wczesne średniowiecze, starożytność
8. Mapa z zaznaczonym stanowiskiem archeologicznym – na podkładzie mapy topograficznej 1 : 25 000	Dane geograficzne : tak



3. Miejscowość: Jurki
4. Adres – AZP 20-56
Nr na obszarze AZP: 4
Nr w obrębie miejscowości: 2
5. Przynależność administracyjna: Województwo: warmińsko-mazurskie Powiat: ostródzki Gmina: Morąg
6. Formy ochrony:
7. Opracowanie karty adresowej (autor i data): Artur Michalak 16/10/2017

KARTA ADRESOWA ZABYTKU NIERUCHOMEGO - Stanowisko archeologiczne

1. Nazwa :

2. Czas powstania:

ślad osadniczy

późne średniowiecze

8. Mapa z zaznaczonym stanowiskiem archeologicznym – na podkładzie mapy topograficznej 1 : 25 000

Dane geograficzne : **tak**

3. Miejscowość:

Maliniak

4. Adres – AZP

20-56

Nr na obszarze
AZP:

5

Nr w obrębie
miejscowości:

3

5. Przynależność
administracyjna:

Województwo:

**warmińsko-
mazurskie**

Powiat:

ostródzki

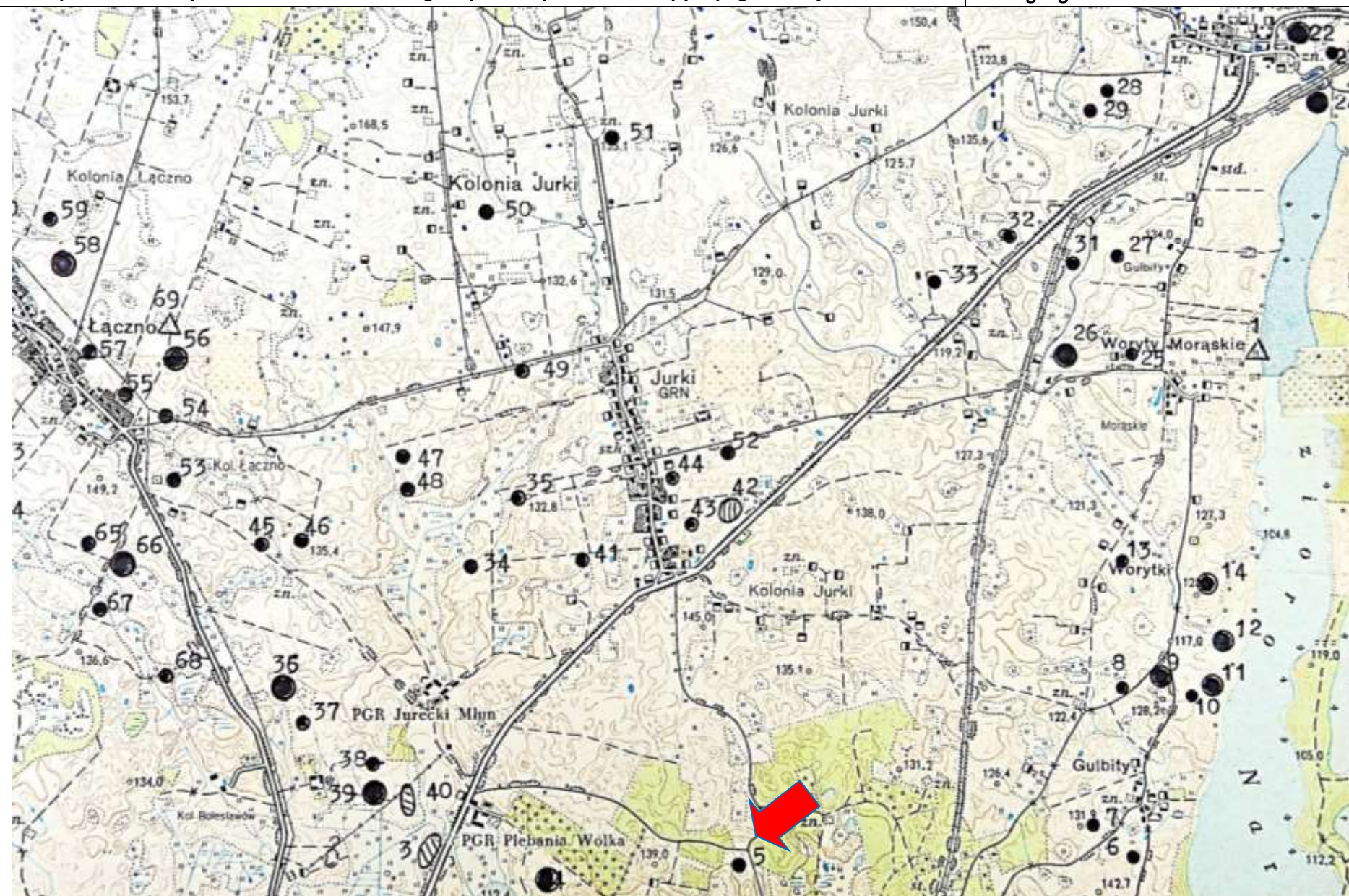
Gmina:

Morąg

6. Formy ochrony:

7. Opracowanie
karty adresowej
(autor i data):

**Artur Michalak
16/10/2017**



KARTA ADRESOWA ZABYTKU NIERUCHOMEGO - Stanowisko archeologiczne

1. Nazwa :

ślad osadniczy

2. Czas powstania:

nowożytność

8. Mapa z zaznaczonym stanowiskiem archeologicznym – na podkładzie mapy topograficznej 1 : 25 000

Dane geograficzne : **tak**

3. Miejscowość:

Gulbity

4. Adres – AZP

20-56

Nr na obszarze
AZP:

6

Nr w obrębie
miejscowości:
1

5. Przynależność
administracyjna:

Województwo:

**warmińsko-
mazurskie**

Powiat:

ostródzki

Gmina:

Morąg

6. Formy ochrony:

7. Opracowanie
karty adresowej
(autor i data):

**Artur Michalak
16/10/2017**



KARTA ADRESOWA ZABYTKU NIERUCHOMEGO - Stanowisko archeologiczne

1. Nazwa :

2. Czas powstania:

ślad osadniczy

nowożytność

8. Mapa z zaznaczonym stanowiskiem archeologicznym – na podkładzie mapy topograficznej 1 : 25 000

Dane geograficzne : **tak**



3. Miejscowość:
Gulbity

4. Adres – AZP
20-56

Nr na obszarze
AZP:
7
Nr w obrębie
miejscowości:
2

5. Przynależność
administracyjna:

Województwo:

**warmińsko-
mazurskie**

Powiat:

ostródzki

Gmina:

Morąg

6. Formy ochrony:

7. Opracowanie
karty adresowej
(autor i data):

**Artur Michalak
16/10/2017**

KARTA ADRESOWA ZABYTKU NIERUCHOMEGO - Stanowisko archeologiczne

1. Nazwa :

2. Czas powstania:

ślad osadniczy

późne średniowiecze

8. Mapa z zaznaczonym stanowiskiem archeologicznym – na podkładzie mapy topograficznej 1 : 25 000

Dane geograficzne : **tak**

3. Miejscowość:

Gulbity

4. Adres – AZP

20-56

Nr na obszarze
AZP:

8

Nr w obrębie
miejscowości:

3

5. Przynależność
administracyjna:

Województwo:

**warmińsko-
mazurskie**

Powiat:

ostródzki

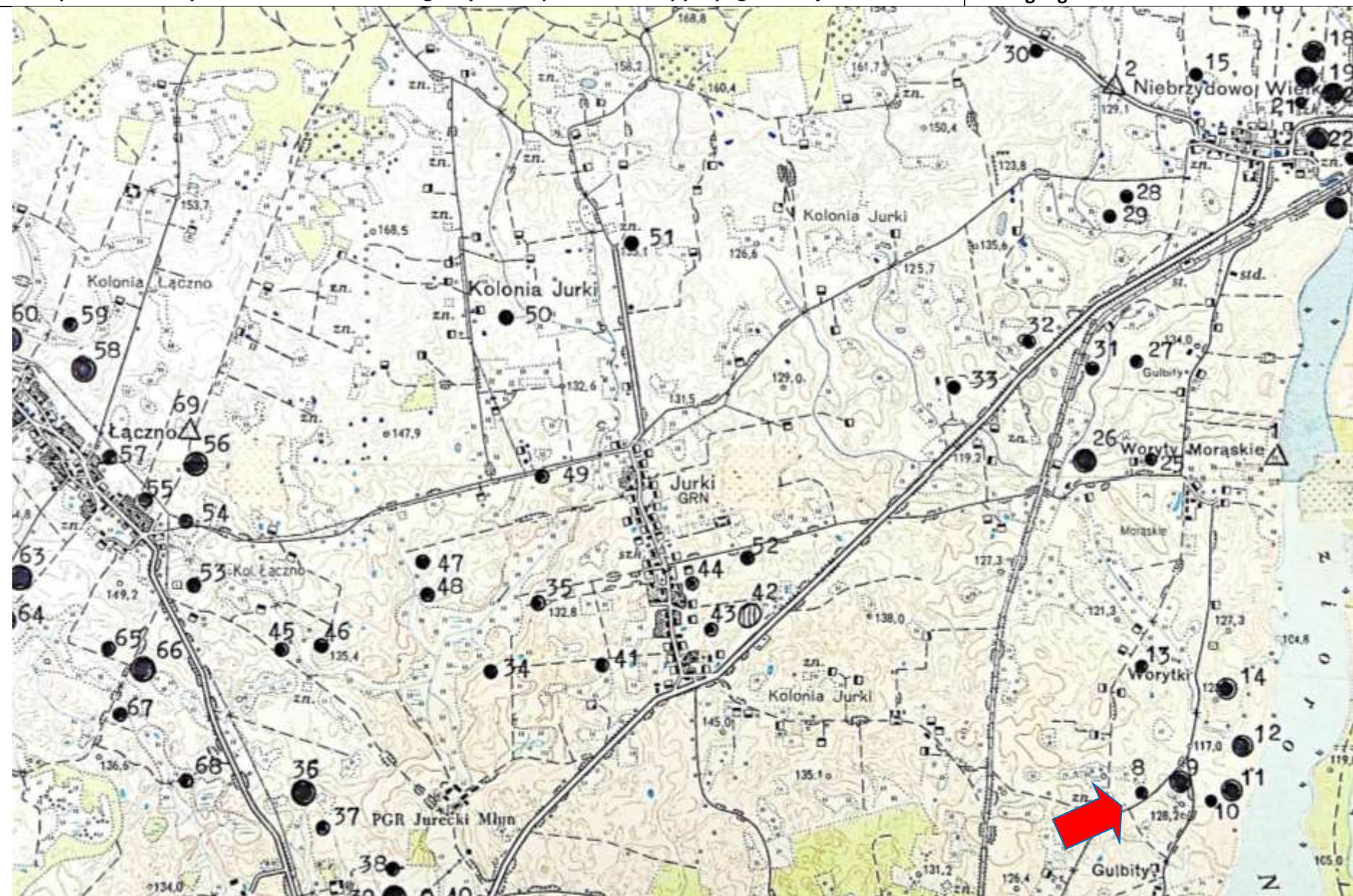
Gmina:

Morąg

6. Formy ochrony:

7. Opracowanie
karty adresowej
(autor i data):

**Artur Michalak
16/10/2017**



KARTA ADRESOWA ZABYTKU NIERUCHOMEGO - Stanowisko archeologiczne

1. Nazwa :

osada, ślad osadniczy

2. Czas powstania:

wczesna epoka żelaza, późne średniowiecze

8. Mapa z zaznaczonym stanowiskiem archeologicznym – na podkładzie mapy topograficznej 1 : 25 000

Dane geograficzne : **tak**

3. Miejscowość:

Gulbity

4. Adres – AZP

20-56

Nr na obszarze AZP:

9

Nr w obrębie miejscowości:

4

5. Przynależność administracyjna:

Województwo:

warmińsko-mazurskie

Powiat:

ostródzki

Gmina:

Morąg

6. Formy ochrony:

7. Opracowanie karty adresowej (autor i data):

**Artur Michalak
16/10/2017**



KARTA ADRESOWA ZABYTKU NIERUCHOMEGO - Stanowisko archeologiczne

1. Nazwa :

2. Czas powstania:

ślad osadniczy

późne średniowiecze

8. Mapa z zaznaczonym stanowiskiem archeologicznym – na podkładzie mapy topograficznej 1 : 25 000

Dane geograficzne : **tak**

3. Miejscowość:

Gulbity

4. Adres – AZP

20-56

Nr na obszarze AZP:

10

Nr w obrębie miejscowości:

5

5. Przynależność administracyjna:

Województwo:

warmińsko-mazurskie

Powiat:

ostródzki

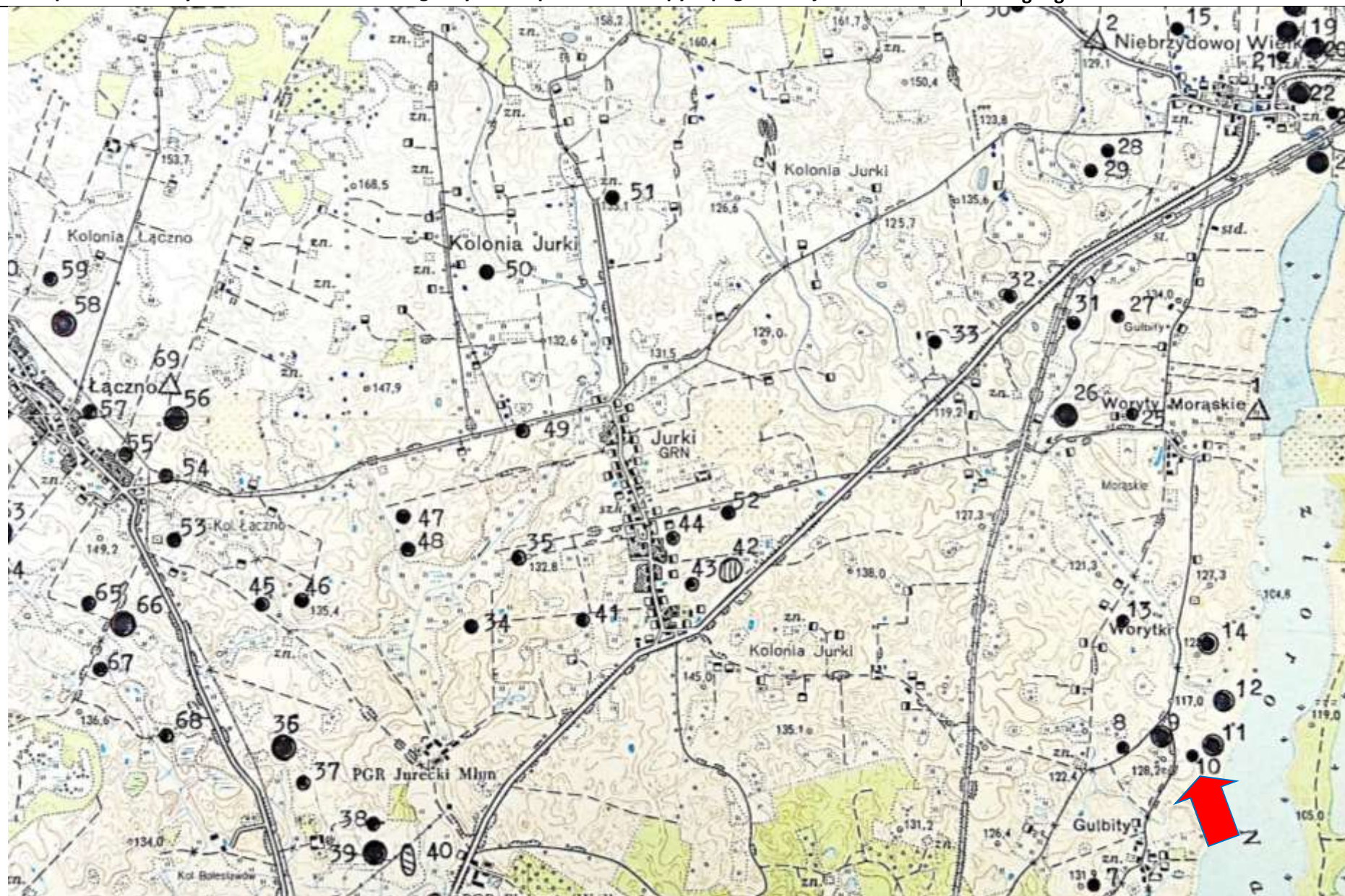
Gmina:

Morąg

6. Formy ochrony:

7. Opracowanie karty adresowej (autor i data):

**Artur Michalak
16/10/2017**



KARTA ADRESOWA ZABYTKU NIERUCHOMEGO - Stanowisko archeologiczne

1. Nazwa :

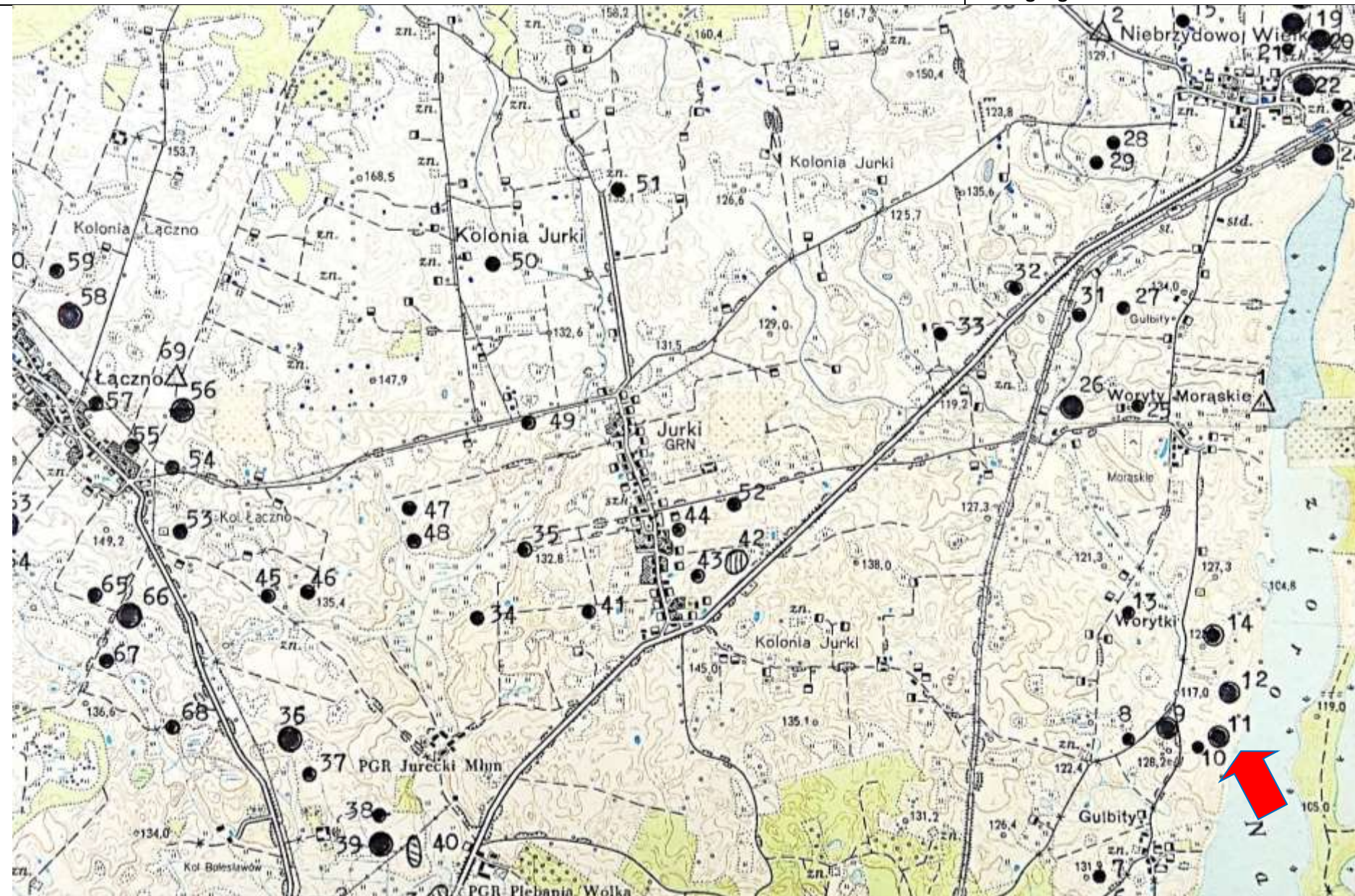
2. Czas powstania:

ślad osadniczy

wczesna epoka żelaza

8. Mapa z zaznaczonym stanowiskiem archeologicznym – na podkładzie mapy topograficznej 1 : 25 000

Dane geograficzne : **tak**



3. Miejscowość:

Gulbity

4. Adres – AZP

20-56

Nr na obszarze
AZP:

11

Nr w obrębie
miejscowości:

6

5. Przynależność
administracyjna:

Województwo:

**warmińsko-
mazurskie**

Powiat:

ostródzki

Gmina:

Morąg

6. Formy ochrony:

7. Opracowanie
karty adresowej
(autor i data):

**Artur Michalak
16/10/2017**

KARTA ADRESOWA ZABYTKU NIERUCHOMEGO - Stanowisko archeologiczne

1. Nazwa :

ślad osad, ślad osad

2. Czas powstania:

wczesna epoka żelaza, nowożytność

8. Mapa z zaznaczonym stanowiskiem archeologicznym – na podkładzie mapy topograficznej 1 : 25 000

Dane geograficzne : **tak**



3. Miejscowość:

Gulbity

4. Adres – AZP

20-56

Nr na obszarze
AZP:

12

Nr w obrębie
miejscowości:

7

5. Przynależność
administracyjna:

Województwo:

**warmińsko-
mazurskie**

Powiat:

ostródzki

Gmina:

Morąg

6. Formy ochrony:

7. Opracowanie
karty adresowej
(autor i data):

**Artur Michalak
16/10/2017**

KARTA ADRESOWA ZABYTKU NIERUCHOMEGO - Stanowisko archeologiczne

1. Nazwa :

2. Czas powstania:

ślad osadniczy

starożytność

8. Mapa z zaznaczonym stanowiskiem archeologicznym – na podkładzie mapy topograficznej 1 : 25 000

Dane geograficzne : **tak**

3. Miejscowość:

Gulbity

4. Adres – AZP

20-56

Nr na obszarze
AZP:

13

Nr w obrębie
miejscowości:

8

5. Przynależność
administracyjna:

Województwo:

**warmińsko-
mazurskie**

Powiat:

ostródzki

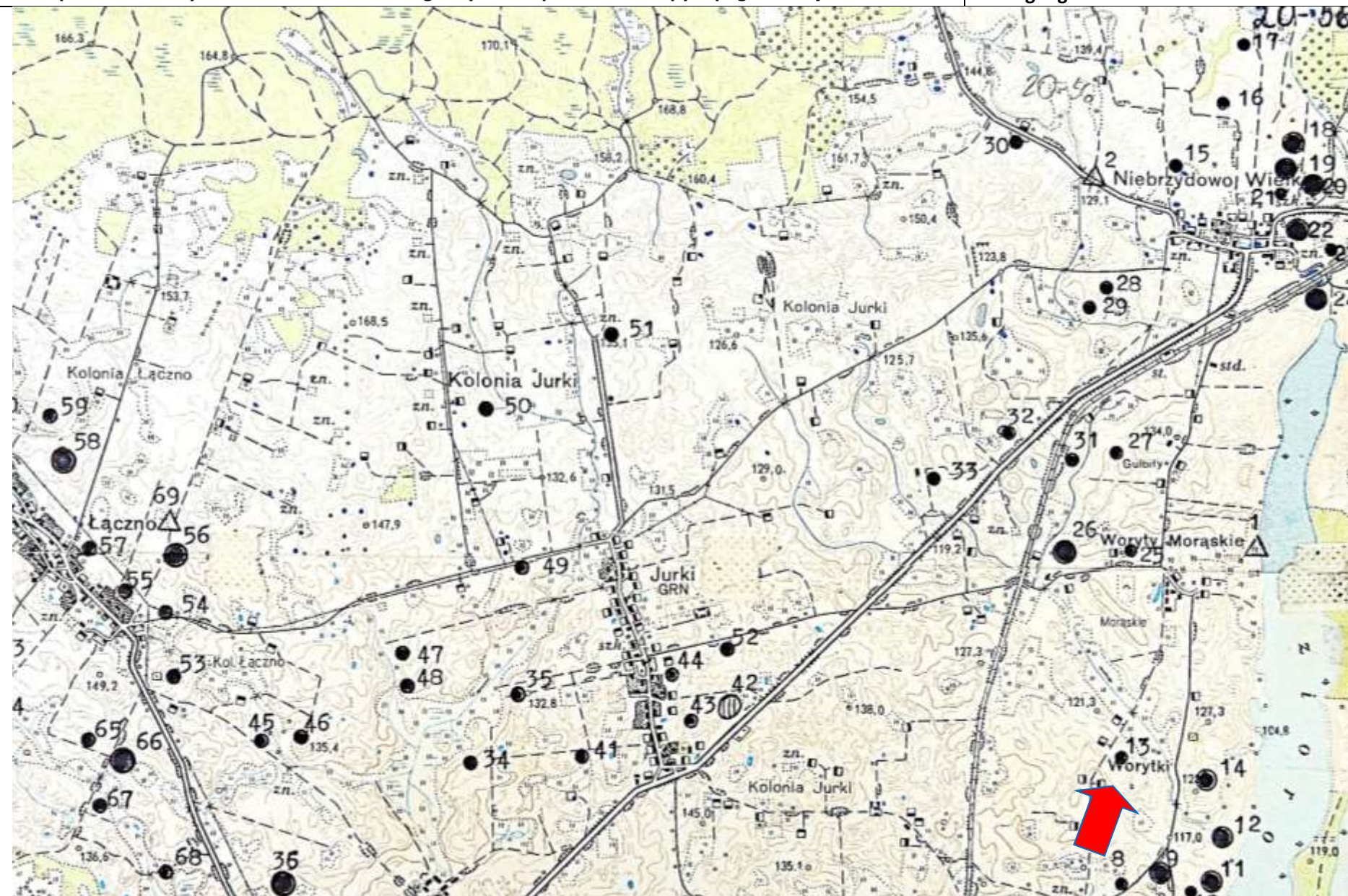
Gmina:

Morąg

6. Formy ochrony:

7. Opracowanie
karty adresowej
(autor i data):

**Artur Michalak
16/10/2017**



KARTA ADRESOWA ZABYTKU NIERUCHOMEGO - Stanowisko archeologiczne

1. Nazwa :

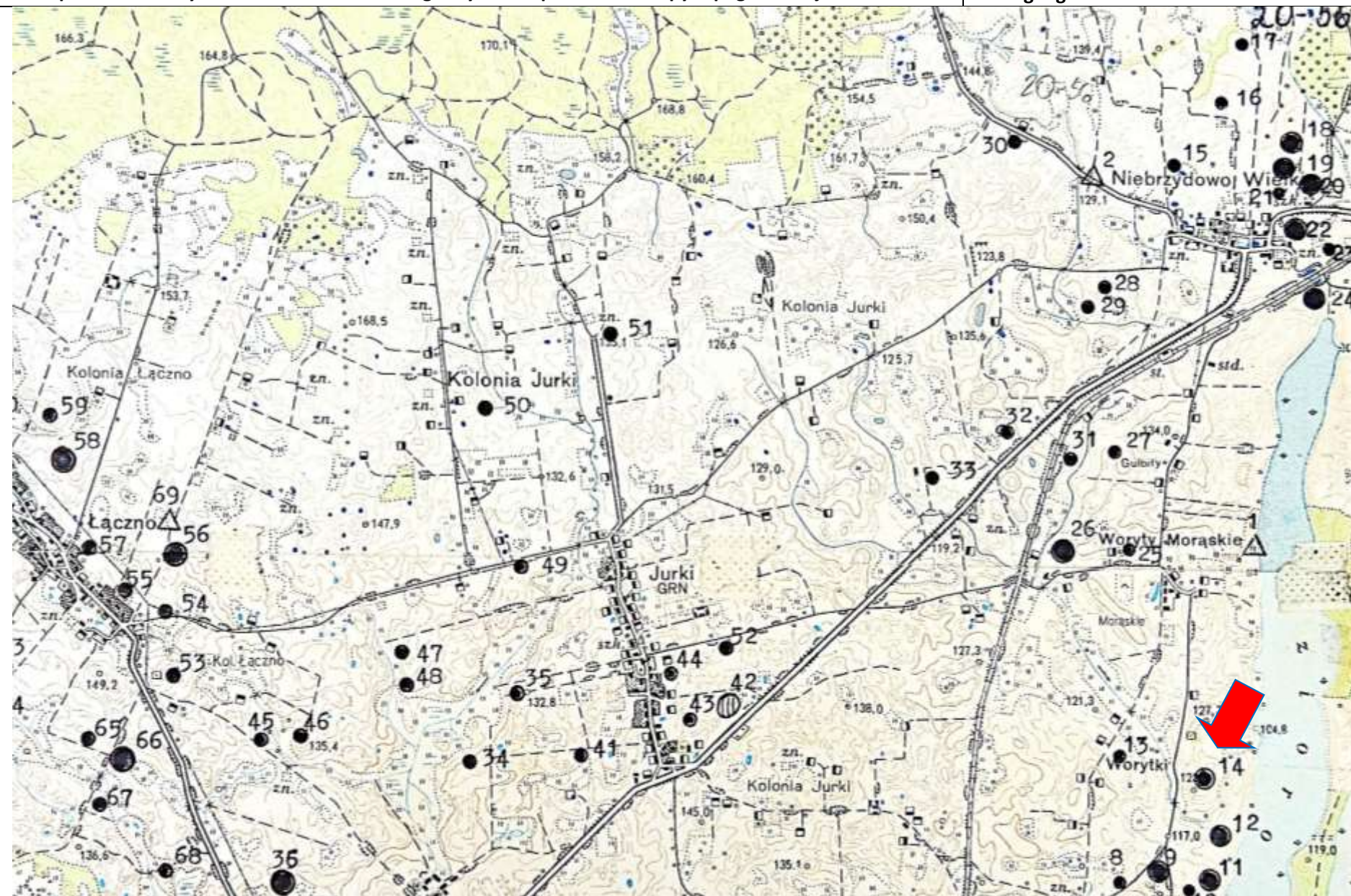
ślad osadniczy, ślad osadniczy, ślad osadniczy

2. Czas powstania:

epoka kamienna, starożytność, nowożytność

8. Mapa z zaznaczonym stanowiskiem archeologicznym – na podkładzie mapy topograficznej 1 : 25 000

Dane geograficzne : **tak**



3. Miejscowość:

Gulbity

4. Adres – AZP

20-56

Nr na obszarze AZP:

14

Nr w obrębie miejscowości:

9

5. Przynależność administracyjna:

Województwo:

warmińsko-mazurskie

Powiat:

ostródzki

Gmina:

Morąg

6. Formy ochrony:

7. Opracowanie karty adresowej (autor i data):

**Artur Michalak
16/10/2017**

KARTA ADRESOWA ZABYTKU NIERUCHOMEGO - Stanowisko archeologiczne

1. Nazwa :

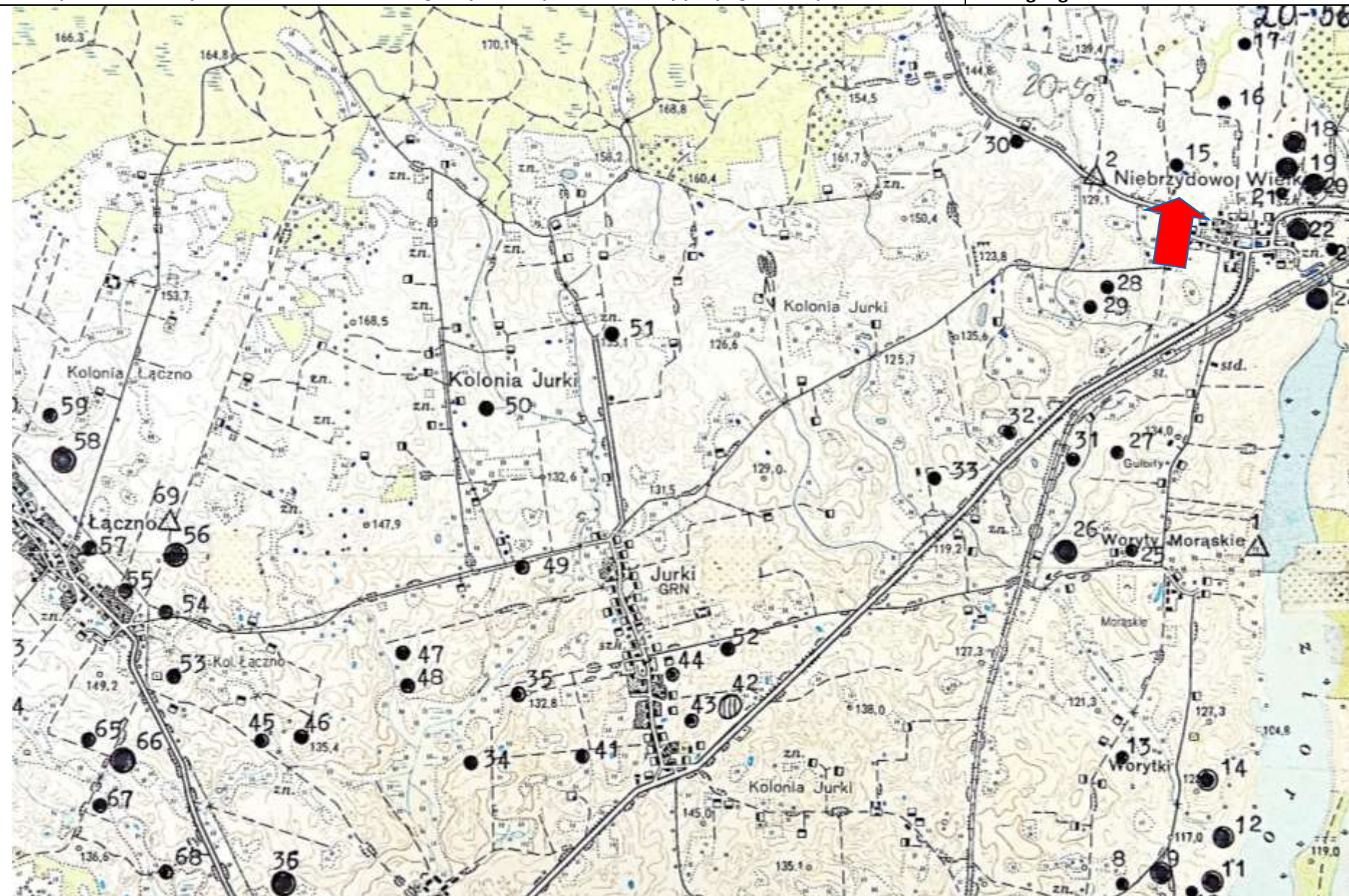
ślad osadniczy

2. Czas powstania:

nowożytność

8. Mapa z zaznaczonym stanowiskiem archeologicznym – na podkładzie mapy topograficznej 1 : 25 000

Dane geograficzne : **tak**



3. Miejscowość:
**Niebrzydowo
Wielkie**

4. Adres – AZP
20-56

Nr na obszarze
AZP:

15

Nr w obrębie
miejscowości:

2

5. Przynależność
administracyjna:

Województwo:

**warmińsko-
mazurskie**

Powiat:

ostródzki

Gmina:

Morąg

6. Formy ochrony:

7. Opracowanie
karty adresowej
(autor i data):

**Artur Michalak
16/10/2017**

KARTA ADRESOWA ZABYTKU NIERUCHOMEGO - Stanowisko archeologiczne

1. Nazwa :

ślad osadniczy

2. Czas powstania:

późne średniowiecze

8. Mapa z zaznaczonym stanowiskiem archeologicznym – na podkładzie mapy topograficznej 1 : 25 000

Dane geograficzne : **tak**

3. Miejscowość:
**Niebrzydowo
Wielkie**

4. Adres – AZP
20-56

Nr na obszarze
AZP:

16

Nr w obrębie
miejscowości:

3

5. Przynależność
administracyjna:

Województwo:

**warmińsko-
mazurskie**

Powiat:

ostródzki

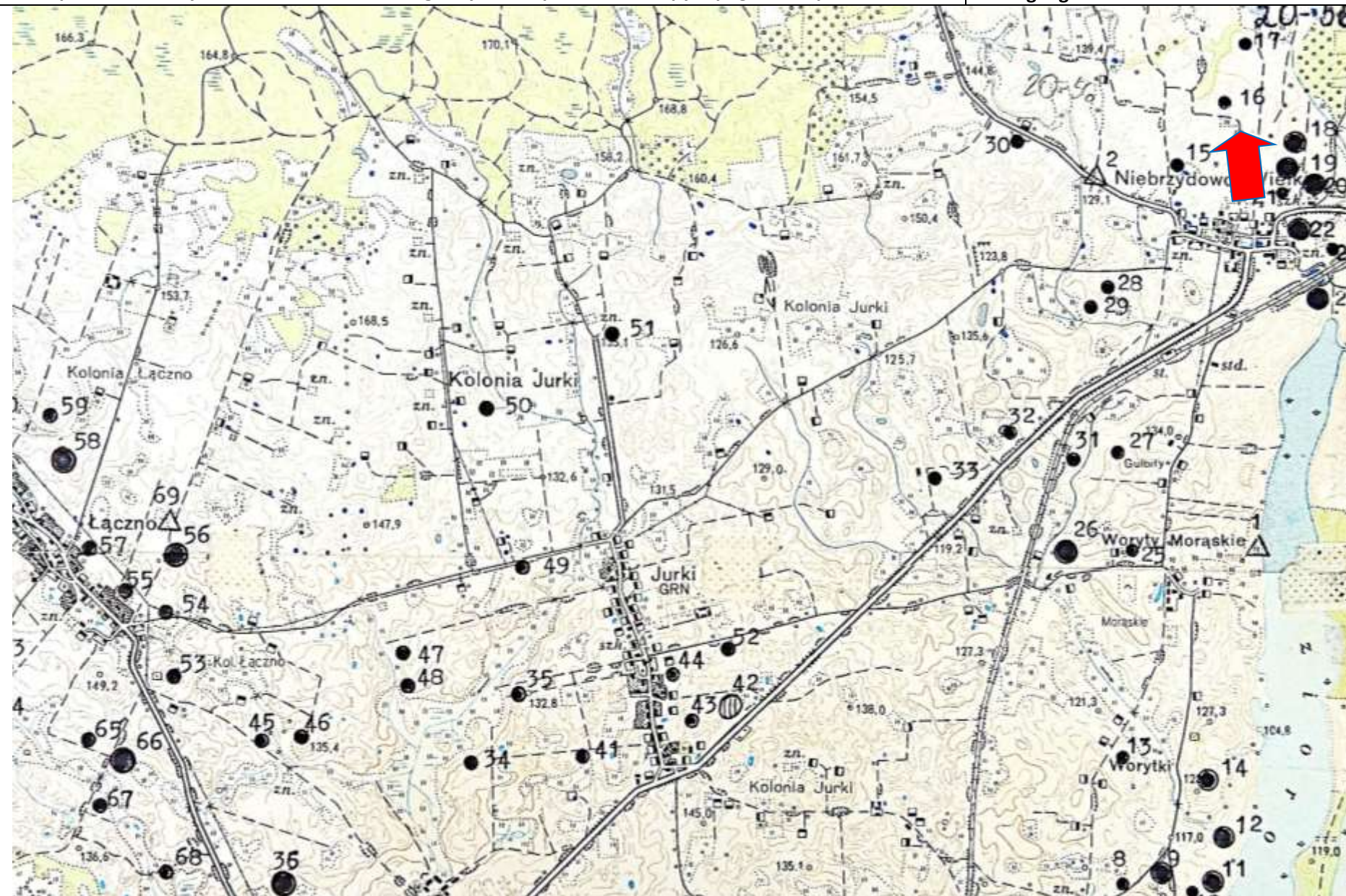
Gmina:

Morąg

6. Formy ochrony:

7. Opracowanie
karty adresowej
(autor i data):

**Artur Michalak
16/10/2017**



KARTA ADRESOWA ZABYTKU NIERUCHOMEGO - Stanowisko archeologiczne

1. Nazwa :

ślad osadniczy

2. Czas powstania:

nowożytność

8. Mapa z zaznaczonym stanowiskiem archeologicznym – na podkładzie mapy topograficznej 1 : 25 000

Dane geograficzne : **tak**

3. Miejscowość:
**Niebrzydowo
Wielkie**

4. Adres – AZP
20-56

Nr na obszarze
AZP:

17

Nr w obrębie
miejscowości:

4

5. Przynależność
administracyjna:

Województwo:

**warmińsko-
mazurskie**

Powiat:

ostródzki

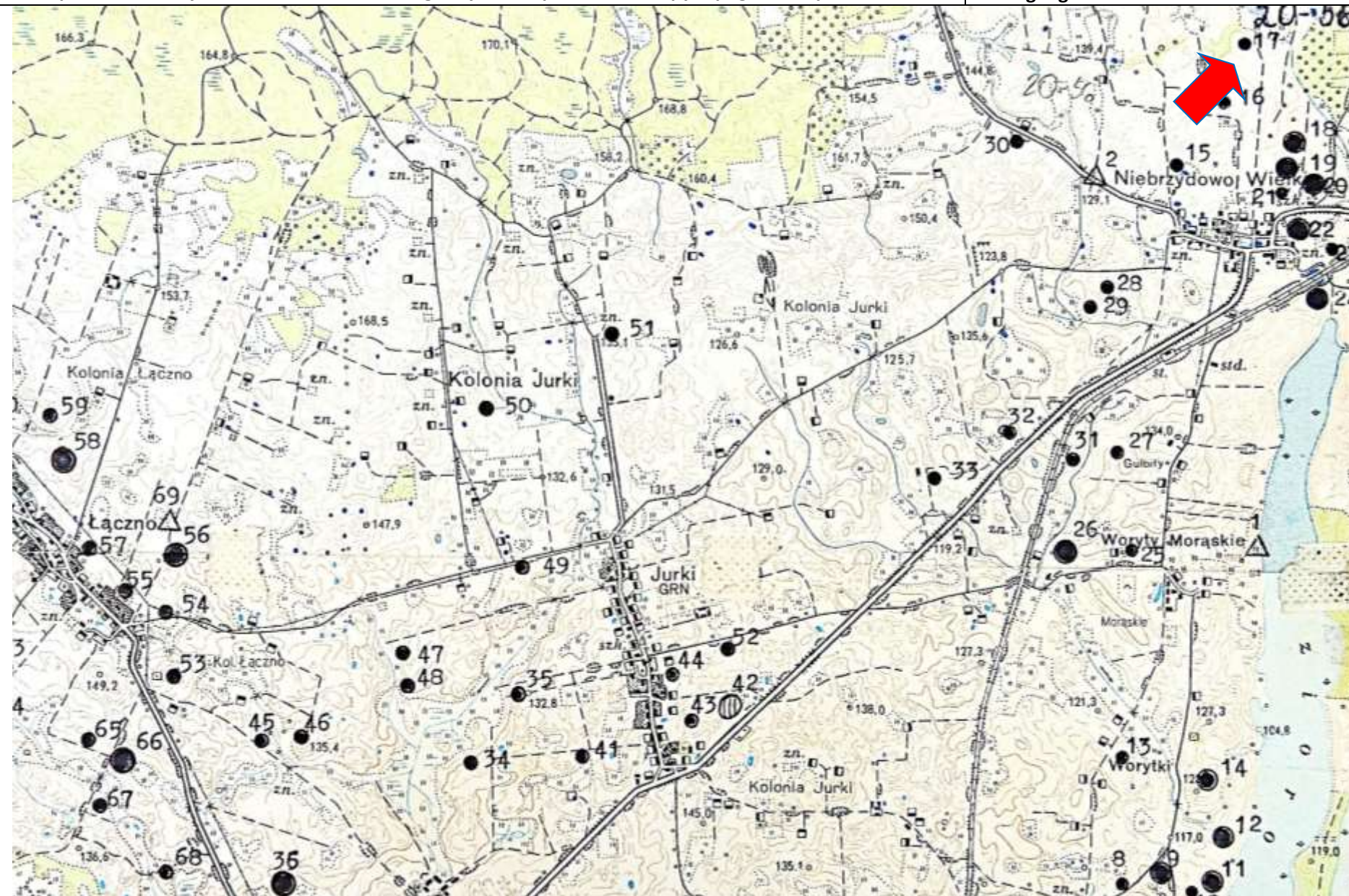
Gmina:

Morąg

6. Formy ochrony:

7. Opracowanie
karty adresowej
(autor i data):

**Artur Michalak
16/10/2017**



KARTA ADRESOWA ZABYTKU NIERUCHOMEGO - Stanowisko archeologiczne

1. Nazwa :

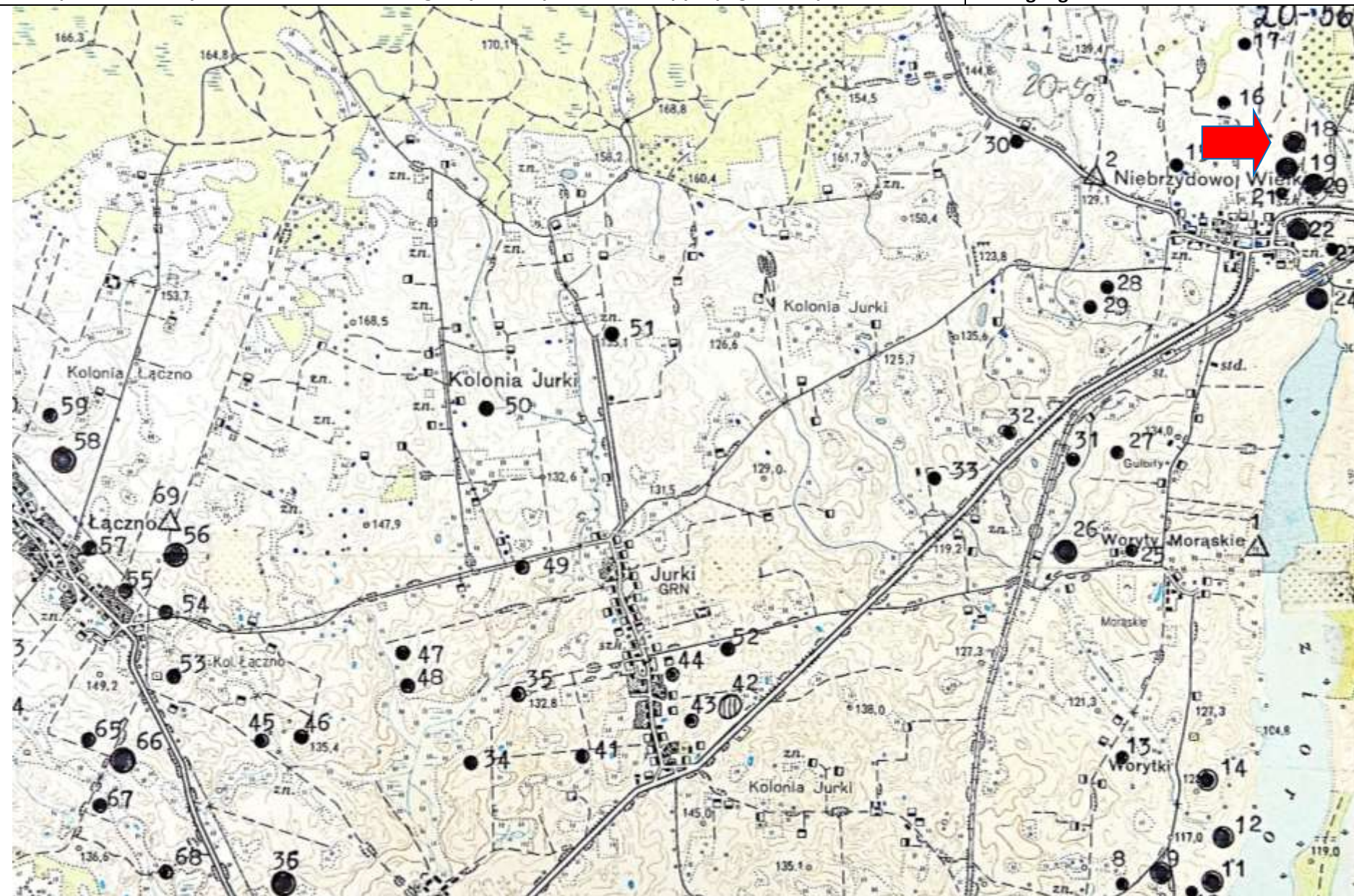
osada

2. Czas powstania:

późne średniowiecze

8. Mapa z zaznaczonym stanowiskiem archeologicznym – na podkładzie mapy topograficznej 1 : 25 000

Dane geograficzne : **tak**



3. Miejscowość:
**Niebrzydowo
Wielkie**

4. Adres – AZP
20-56

Nr na obszarze
AZP:

18

Nr w obrębie
miejscowości:

5

5. Przynależność
administracyjna:

Województwo:

warmińsko-
mazurskie

Powiat:

ostródzki

Gmina:

Morąg

6. Formy ochrony:

7. Opracowanie
karty adresowej
(autor i data):

Artur Michalak
16/10/2017

KARTA ADRESOWA ZABYTKU NIERUCHOMEGO - Stanowisko archeologiczne

1. Nazwa :

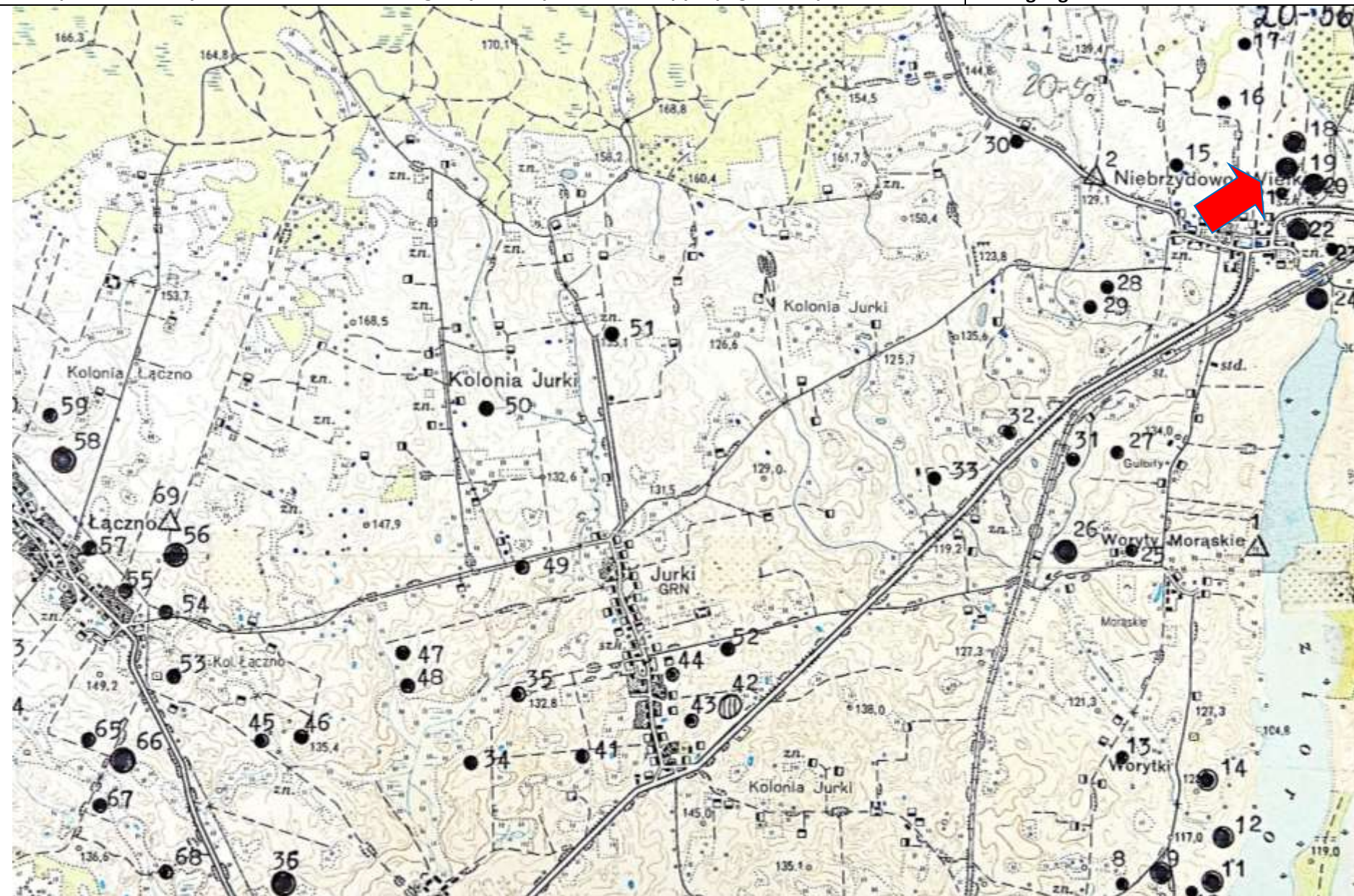
osada, osada

2. Czas powstania:

starożytność, późne średniowiecze

8. Mapa z zaznaczonym stanowiskiem archeologicznym – na podkładzie mapy topograficznej 1 : 25 000

Dane geograficzne : **tak**



3. Miejscowość:
**Niebrzydowo
Wielkie**

4. Adres – AZP
20-56

Nr na obszarze
AZP:

19

Nr w obrębie
miejscowości:

6

5. Przynależność
administracyjna:

Województwo:

**warmińsko-
mazurskie**

Powiat:

ostródzki

Gmina:

Morąg

6. Formy ochrony:

7. Opracowanie
karty adresowej
(autor i data):

**Artur Michalak
16/10/2017**

KARTA ADRESOWA ZABYTKU NIERUCHOMEGO - Stanowisko archeologiczne

1. Nazwa :

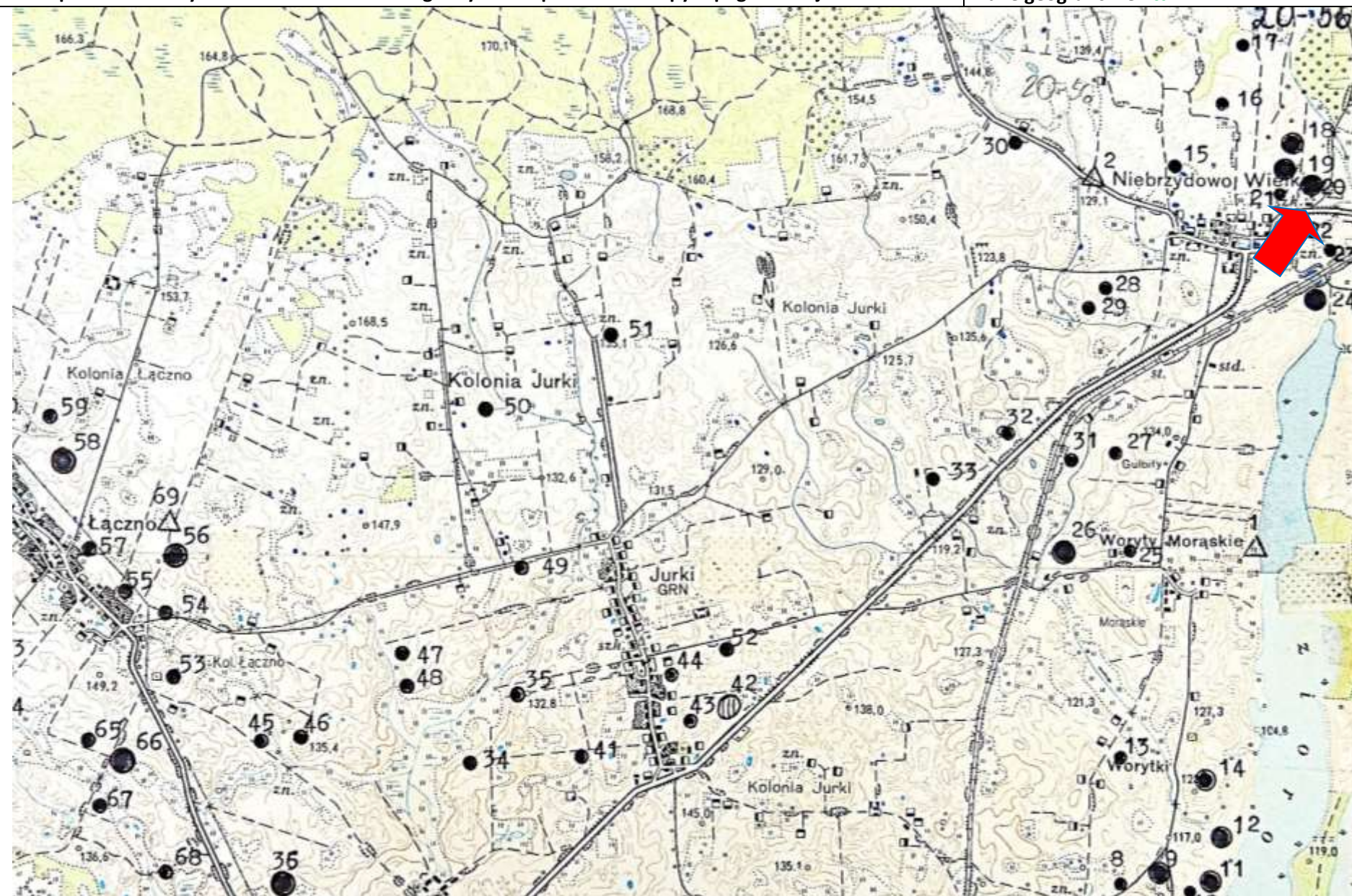
ślad osadniczy, osada, osada

2. Czas powstania:

neolit, brak datowania, późne średniowiecze

8. Mapa z zaznaczonym stanowiskiem archeologicznym – na podkładzie mapy topograficznej 1 : 25 000

Dane geograficzne : **tak**



3. Miejscowość:
**Niebrzydowo
Wielkie**

4. Adres – AZP
20-56

Nr na obszarze
AZP:

20

Nr w obrębie
miejscowości:

7

5. Przynależność
administracyjna:

Województwo:

**warmińsko-
mazurskie**

Powiat:

ostródzki

Gmina:

Morąg

6. Formy ochrony:

7. Opracowanie
karty adresowej
(autor i data):

**Artur Michalak
16/10/2017**

KARTA ADRESOWA ZABYTKU NIERUCHOMEGO - Stanowisko archeologiczne

1. Nazwa :	2. Czas powstania:
ślad osadniczy, osada, ślad osadniczy	wczesne średniowiecze, późne średniowiecze, nowożytność
8. Mapa z zaznaczonym stanowiskiem archeologicznym – na podkładzie mapy topograficznej 1 : 25 000	Dane geograficzne : tak

3. Miejscowość:
**Niebrzydowo
Wielkie**

4. Adres – AZP
20-56

Nr na obszarze
AZP:

21

Nr w obrębie
miejscowości:

8

5. Przynależność
administracyjna:

Województwo:

**warmińsko-
mazurskie**

Powiat:

ostródzki

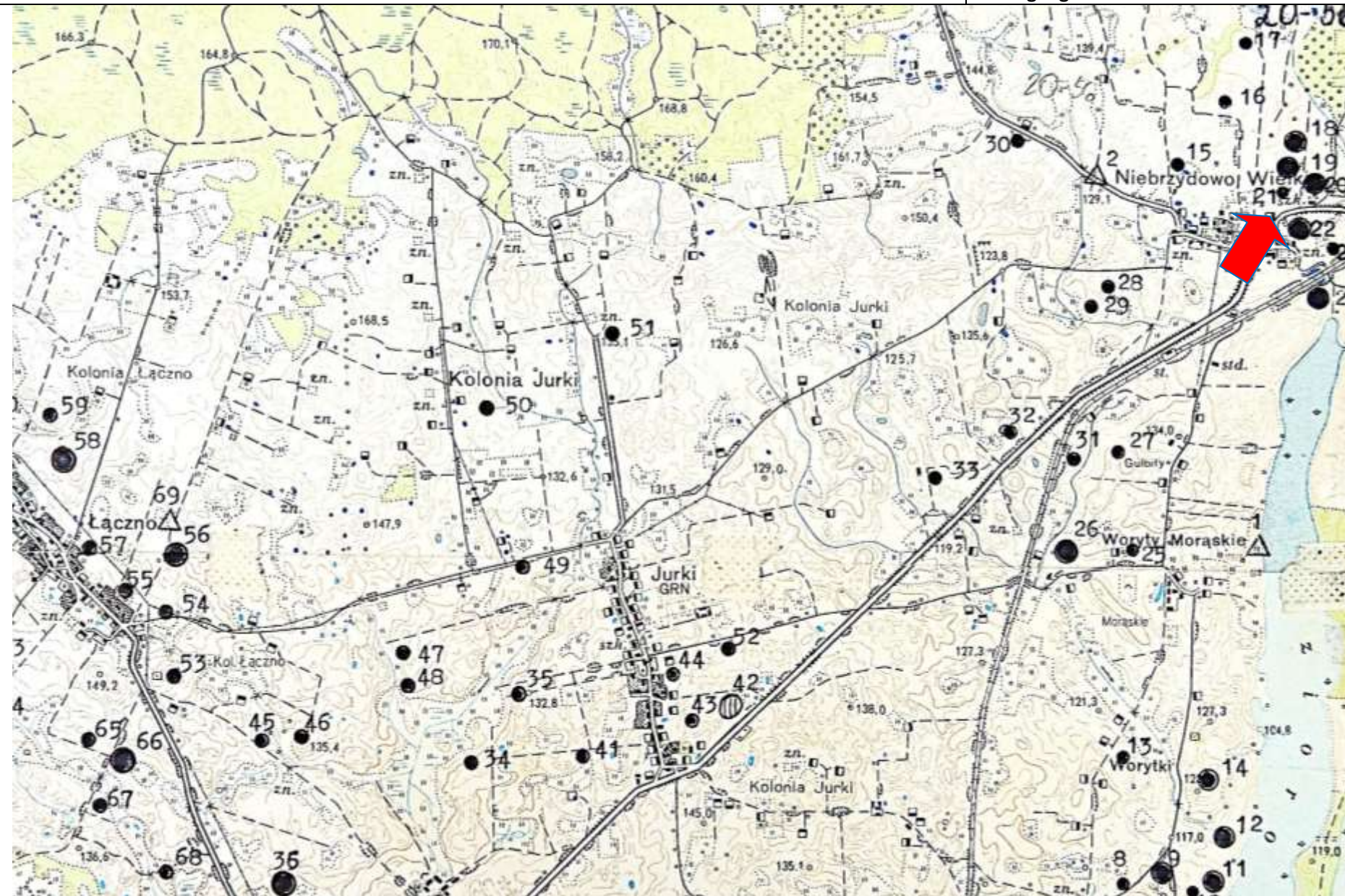
Gmina:

Morąg

6. Formy ochrony:

7. Opracowanie
karty adresowej
(autor i data):

**Artur Michalak
16/10/2017**



KARTA ADRESOWA ZABYTKU NIERUCHOMEGO - Stanowisko archeologiczne

1. Nazwa :

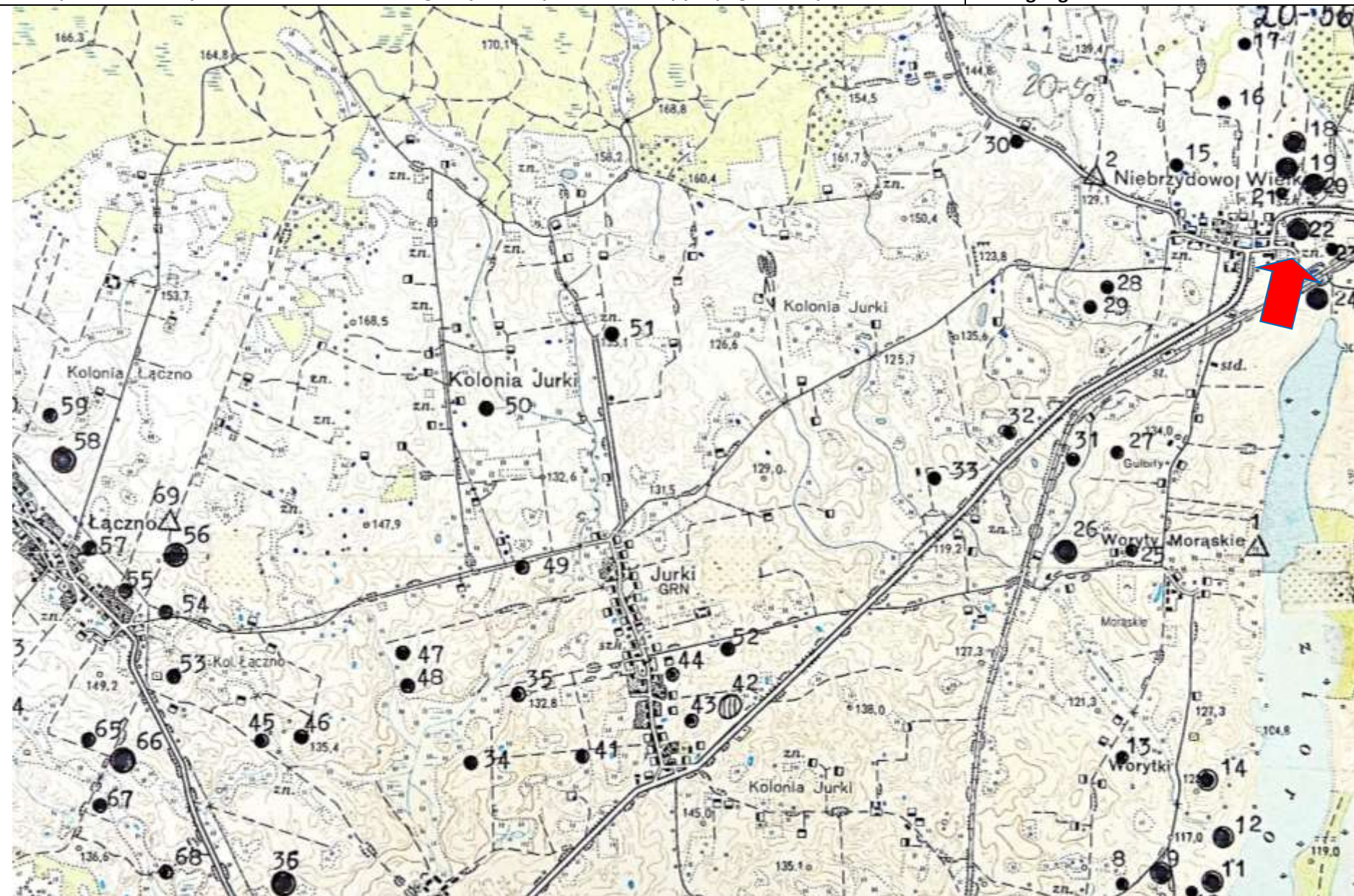
osada

2. Czas powstania:

późne średniowiecze

8. Mapa z zaznaczonym stanowiskiem archeologicznym – na podkładzie mapy topograficznej 1 : 25 000

Dane geograficzne : **tak**



3. Miejscowość:
**Niebrzydowo
Wielkie**

4. Adres – AZP
20-56

Nr na obszarze
AZP:

22

Nr w obrębie
miejscowości:

9

5. Przynależność
administracyjna:

Województwo:

**warmińsko-
mazurskie**

Powiat:

ostródzki

Gmina:

Morąg

6. Formy ochrony:

7. Opracowanie
karty adresowej
(autor i data):

**Artur Michalak
16/10/2017**

KARTA ADRESOWA ZABYTKU NIERUCHOMEGO - Stanowisko archeologiczne

1. Nazwa :

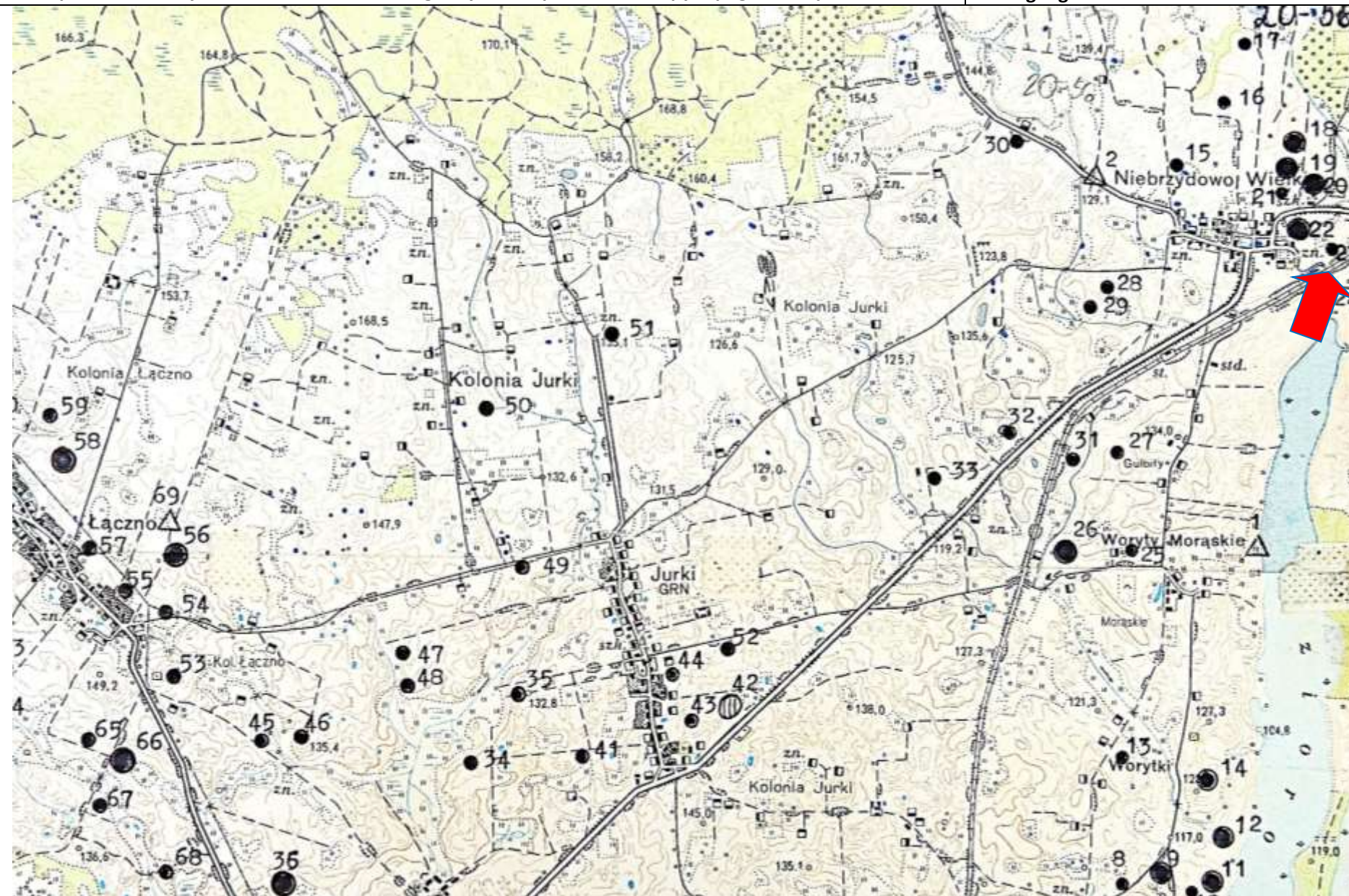
2. Czas powstania:

ślad osadniczy

nowożytność

8. Mapa z zaznaczonym stanowiskiem archeologicznym – na podkładzie mapy topograficznej 1 : 25 000

Dane geograficzne : **tak**



3. Miejscowość:
**Niebrzydowo
Wielkie**

4. Adres – AZP
20-56

Nr na obszarze
AZP:

23

Nr w obrębie
miejscowości:

10

5. Przynależność
administracyjna:

Województwo:

**warmińsko-
mazurskie**

Powiat:

ostródzki

Gmina:

Morąg

6. Formy ochrony:

7. Opracowanie
karty adresowej
(autor i data):

**Artur Michalak
16/10/2017**

KARTA ADRESOWA ZABYTKU NIERUCHOMEGO - Stanowisko archeologiczne

1. Nazwa :

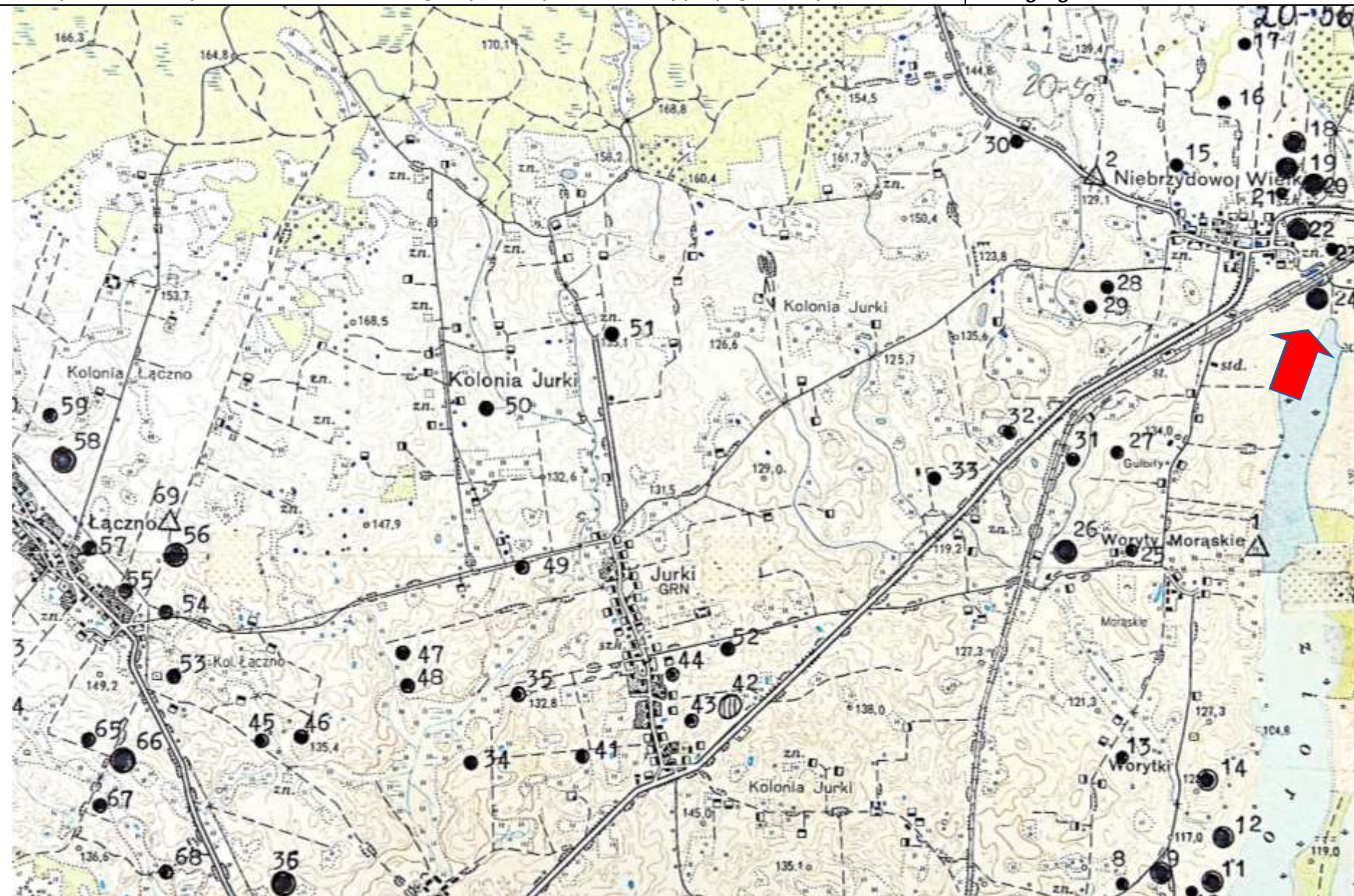
ślad osadniczy, osada

2. Czas powstania:

starożytność, późne średniowiecze

8. Mapa z zaznaczonym stanowiskiem archeologicznym – na podkładzie mapy topograficznej 1 : 25 000

Dane geograficzne : **tak**



3. Miejscowość:
**Niebrzydowo
Wielkie**

4. Adres – AZP
20-56

Nr na obszarze
AZP:

24

Nr w obrębie
miejscowości:

11

5. Przynależność
administracyjna:

Województwo:

**warmińsko-
mazurskie**

Powiat:

ostródzki

Gmina:

Morąg

6. Formy ochrony:

7. Opracowanie
karty adresowej
(autor i data):

**Artur Michalak
16/10/2017**

KARTA ADRESOWA ZABYTKU NIERUCHOMEGO - Stanowisko archeologiczne

1. Nazwa :

ślad osadniczy

2. Czas powstania:

późne średniowiecze

8. Mapa z zaznaczonym stanowiskiem archeologicznym – na podkładzie mapy topograficznej 1 : 25 000

Dane geograficzne : **tak**

3. Miejscowość:

Gulbity

4. Adres – AZP

20-56

Nr na obszarze AZP:

25

Nr w obrębie miejscowości:
10

5. Przynależność administracyjna:

Województwo:

warmińsko-
mazurskie

Powiat:

ostródzki

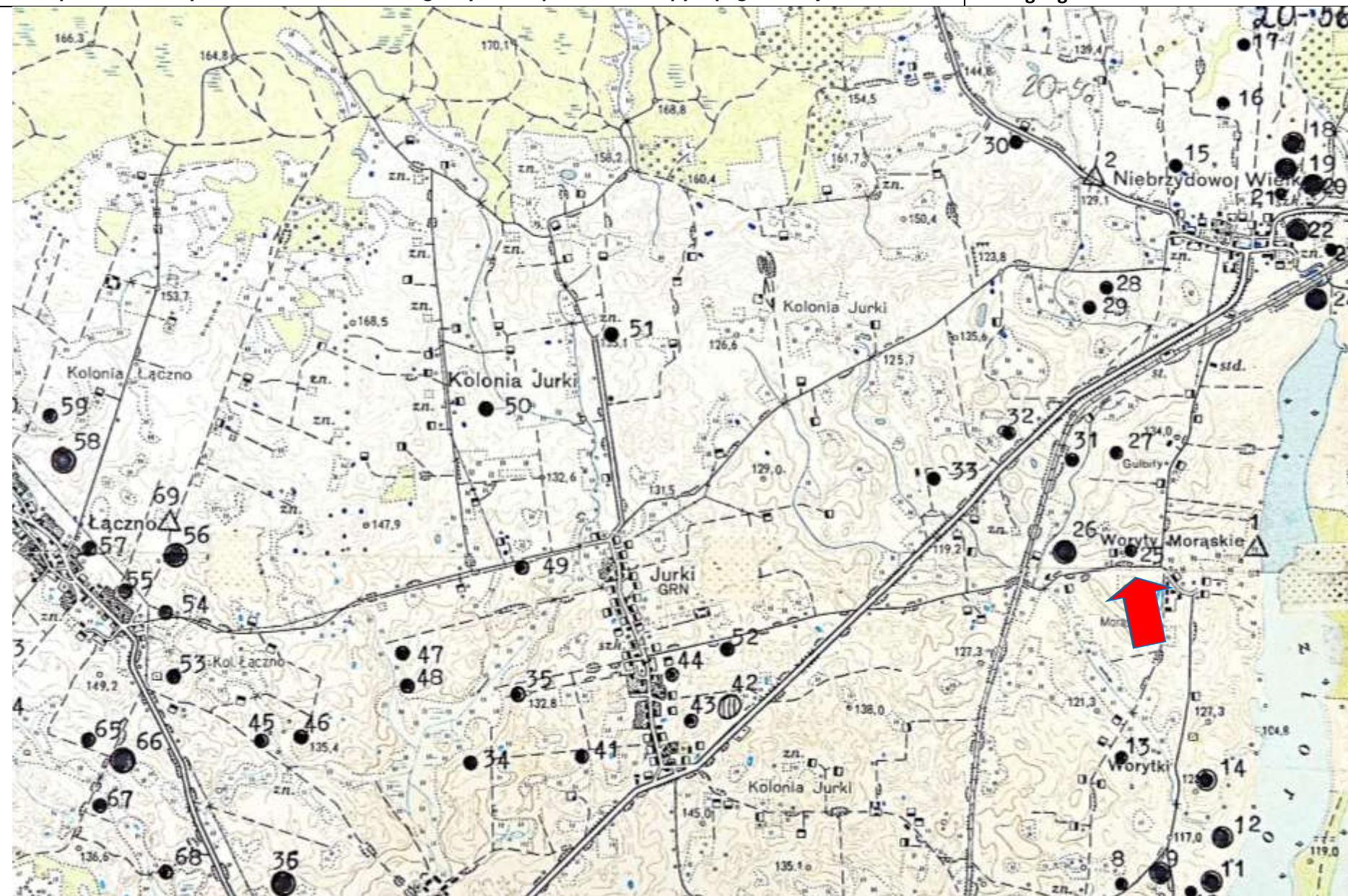
Gmina:

Morąg

6. Formy ochrony:

7. Opracowanie karty adresowej (autor i data):

Artur Michalak
16/10/2017



KARTA ADRESOWA ZABYTKU NIERUCHOMEGO - Stanowisko archeologiczne

1. Nazwa :

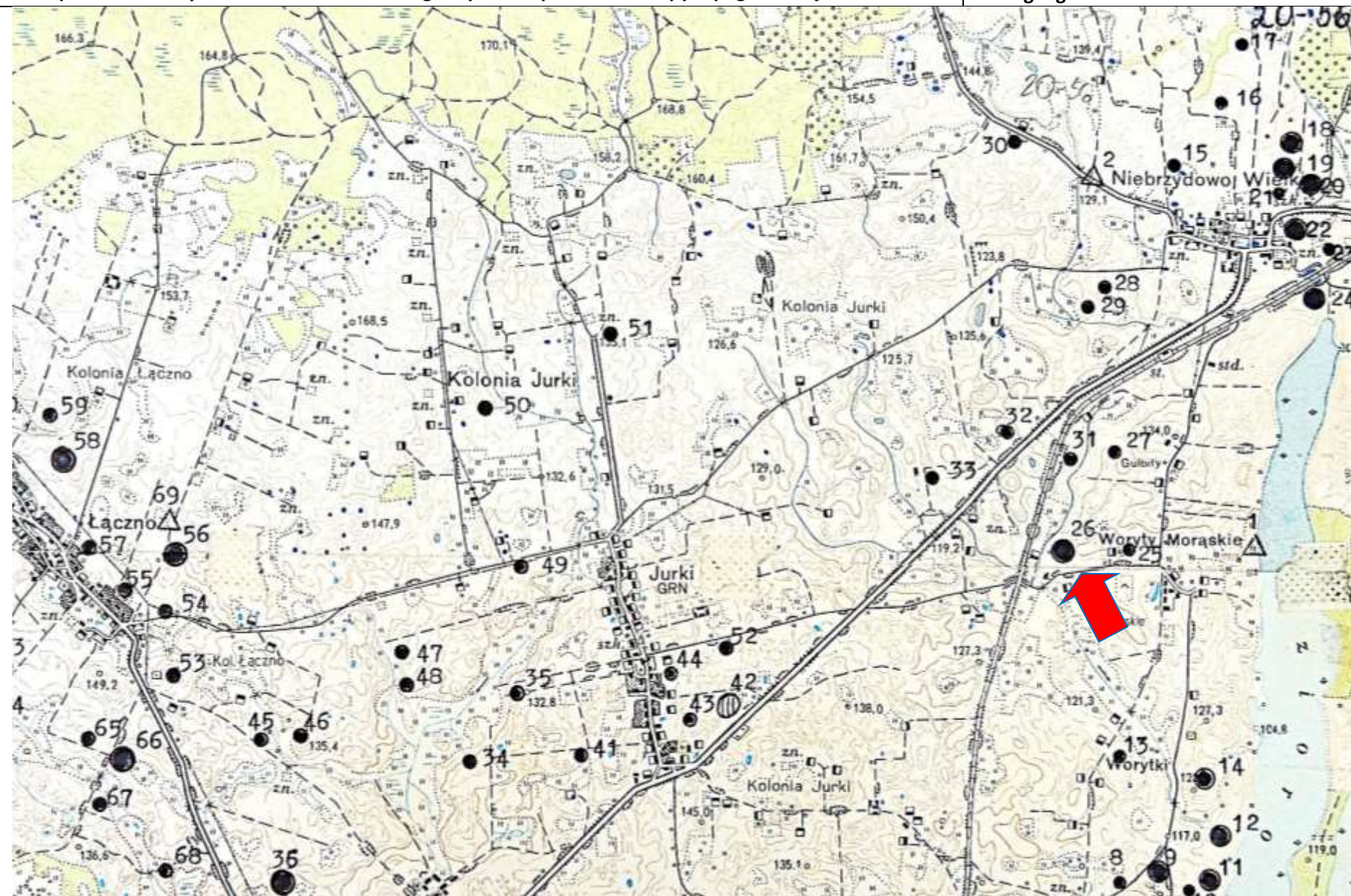
osada, ślad osadniczy

2. Czas powstania:

wczesne średniowiecze, nowożytność

8. Mapa z zaznaczonym stanowiskiem archeologicznym – na podkładzie mapy topograficznej 1 : 25 000

Dane geograficzne : **tak**



3. Miejscowość:

Gulbity

4. Adres – AZP

20-56

Nr na obszarze AZP:

26

Nr w obrębie miejscowości:

11

5. Przynależność administracyjna:

Województwo:

warmińsko-mazurskie

Powiat:

ostródzki

Gmina:

Morąg

6. Formy ochrony:

7. Opracowanie karty adresowej (autor i data):

Artur Michalak
16/10/2017

KARTA ADRESOWA ZABYTKU NIERUCHOMEGO - Stanowisko archeologiczne

1. Nazwa :

2. Czas powstania:

ślad osadniczy

późne średniowiecze

8. Mapa z zaznaczonym stanowiskiem archeologicznym – na podkładzie mapy topograficznej 1 : 25 000

Dane geograficzne : **tak**

3. Miejscowość:

Gulbity

4. Adres – AZP

20-56

Nr na obszarze AZP:

27

Nr w obrębie miejscowości:

12

5. Przynależność administracyjna:

Województwo:

warmińsko-mazurskie

Powiat:

ostródzki

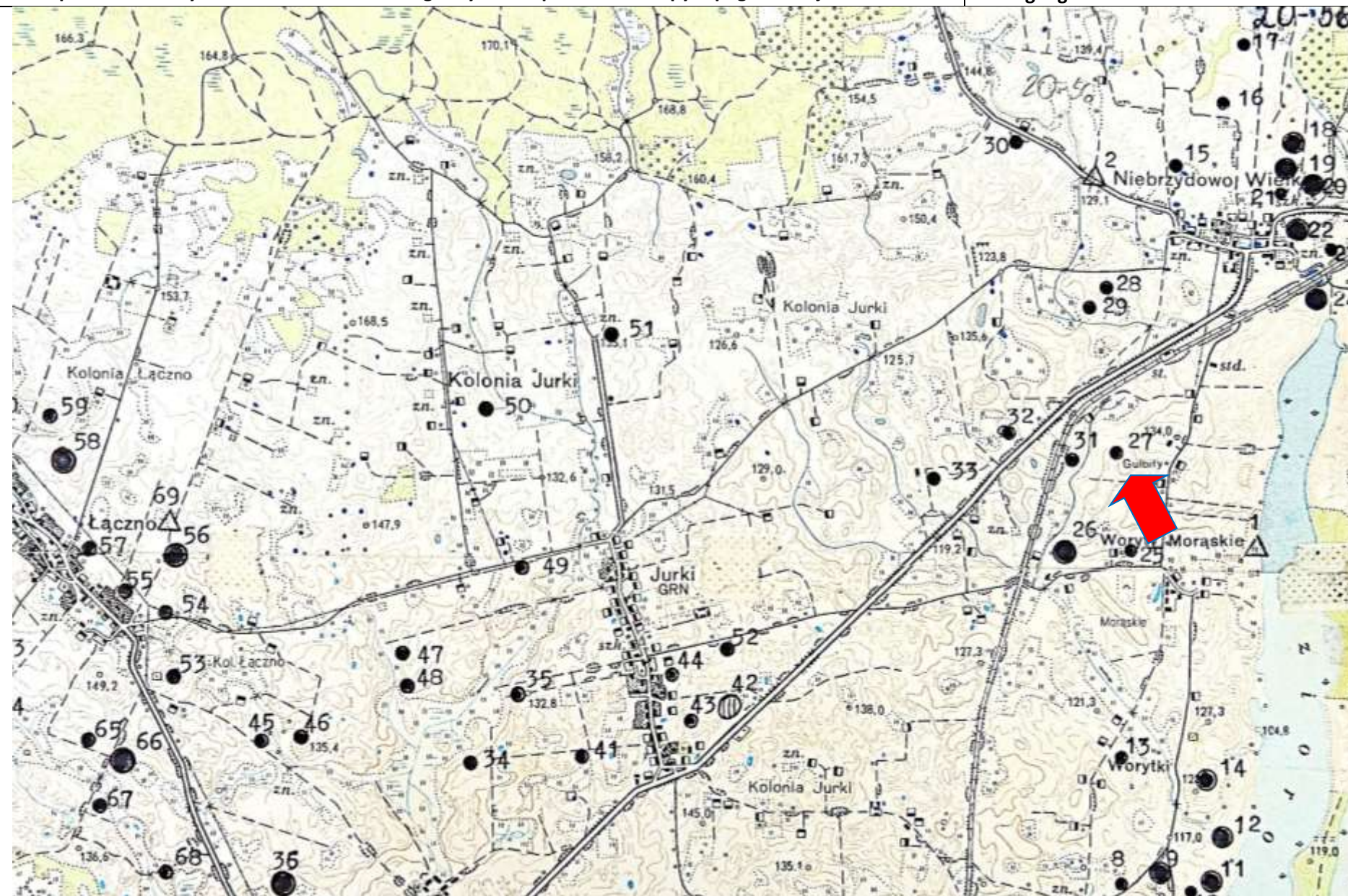
Gmina:

Morąg

6. Formy ochrony:

7. Opracowanie karty adresowej (autor i data):

**Artur Michalak
16/10/2017**



KARTA ADRESOWA ZABYTKU NIERUCHOMEGO - Stanowisko archeologiczne

1. Nazwa :

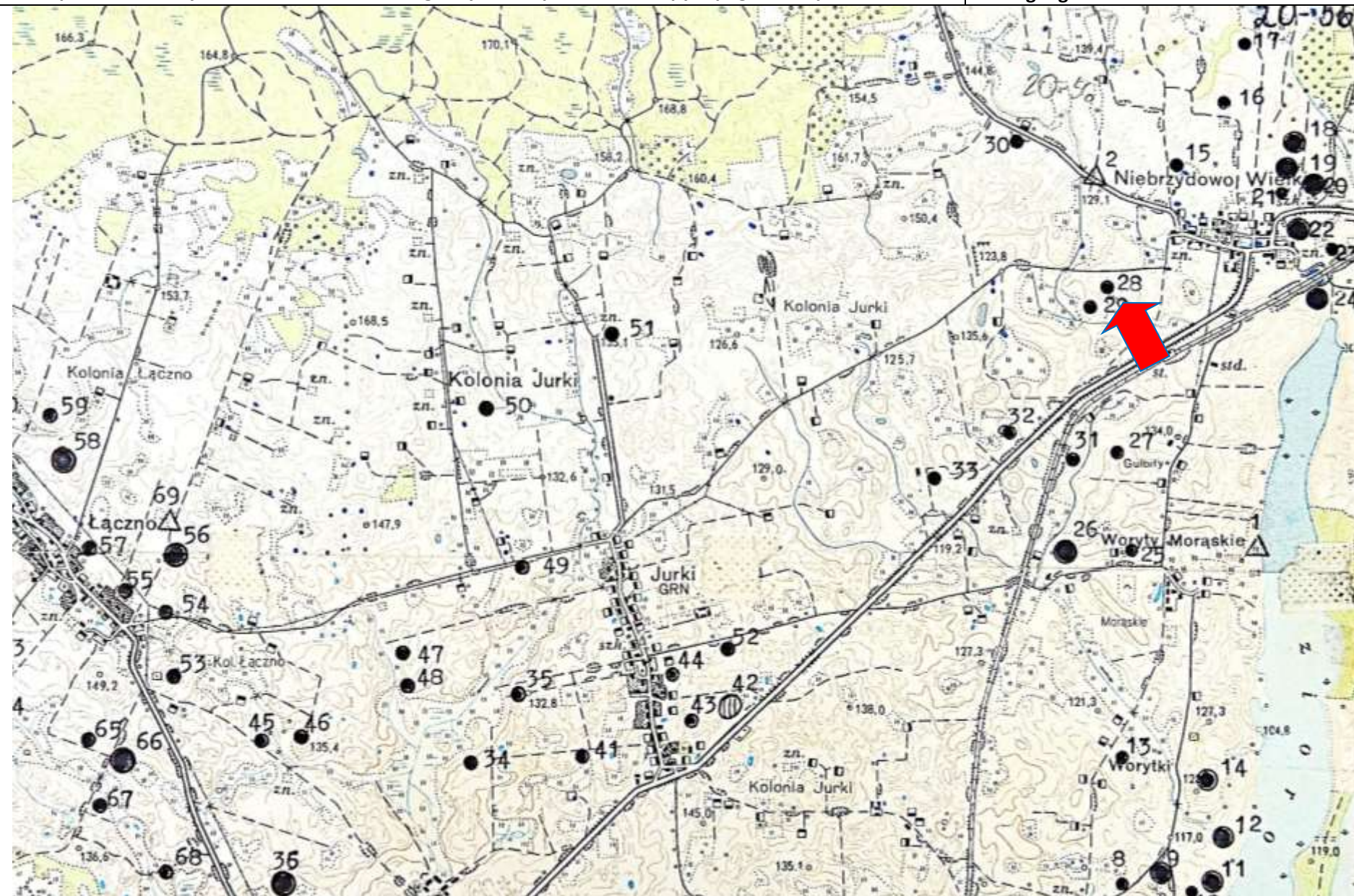
ślad osadniczy, ślad osadniczy

2. Czas powstania:

wczesne średniowiecze, późne średniowiecze

8. Mapa z zaznaczonym stanowiskiem archeologicznym – na podkładzie mapy topograficznej 1 : 25 000

Dane geograficzne : **tak**



3. Miejscowość:
**Niebrzydowo
Wielkie**

4. Adres – AZP
20-56

Nr na obszarze
AZP:

28

Nr w obrębie
miejscowości:

12

5. Przynależność
administracyjna:

Województwo:

**warmińsko-
mazurskie**

Powiat:

ostródzki

Gmina:

Morąg

6. Formy ochrony:

7. Opracowanie
karty adresowej
(autor i data):

**Artur Michalak
16/10/2017**

KARTA ADRESOWA ZABYTKU NIERUCHOMEGO - Stanowisko archeologiczne

1. Nazwa :

2. Czas powstania:

ślad osadniczy

późne średniowiecze

8. Mapa z zaznaczonym stanowiskiem archeologicznym – na podkładzie mapy topograficznej 1 : 25 000

Dane geograficzne : **tak**

3. Miejscowość:
**Niebrzydowo
Wielkie**

4. Adres – AZP
20-56

Nr na obszarze
AZP:

29

Nr w obrębie
miejscowości:

13

5. Przynależność
administracyjna:

Województwo:

**warmińsko-
mazurskie**

Powiat:

ostródzki

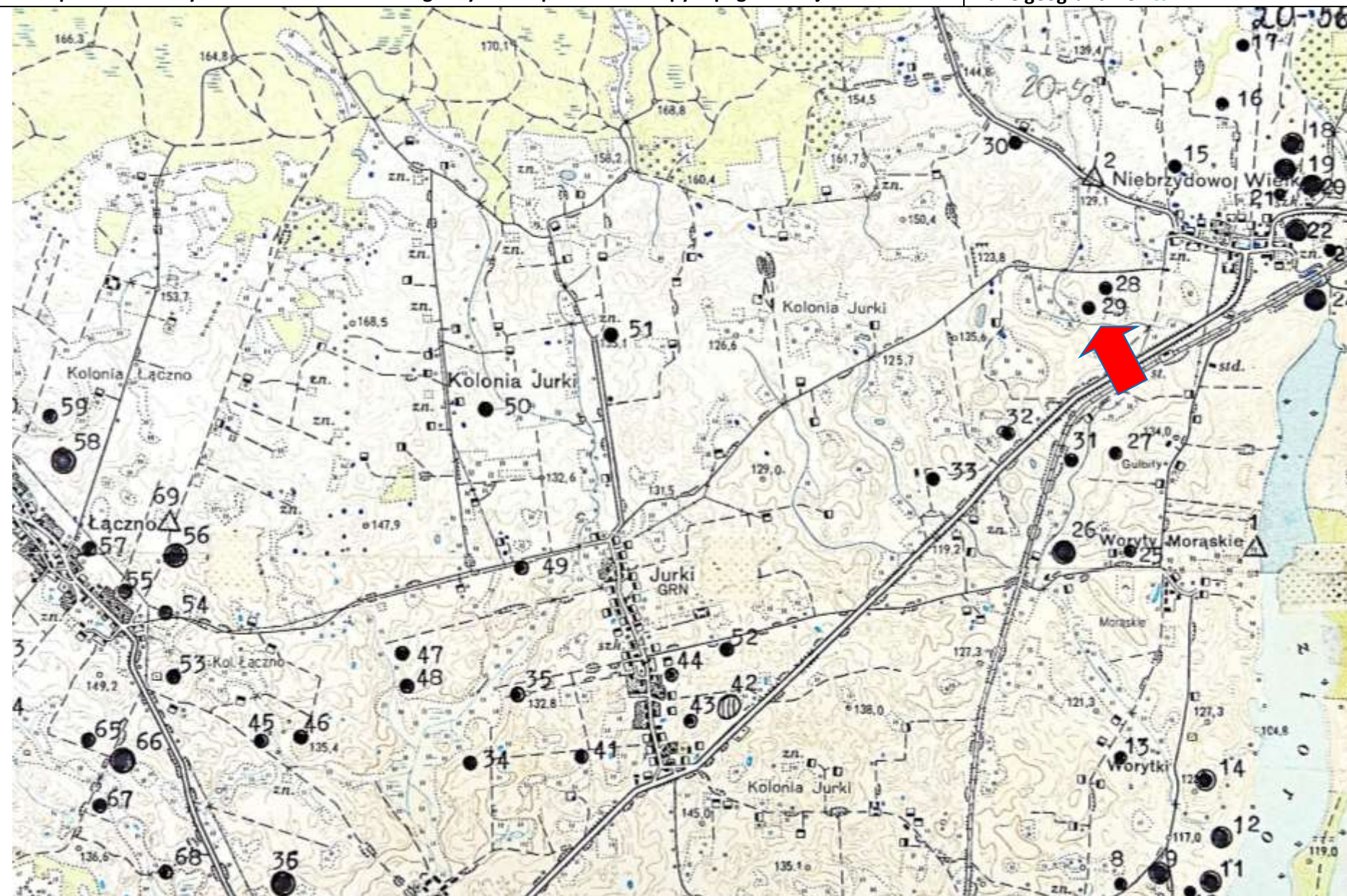
Gmina:

Morąg

6. Formy ochrony:

7. Opracowanie
karty adresowej
(autor i data):

**Artur Michalak
16/10/2017**



KARTA ADRESOWA ZABYTKU NIERUCHOMEGO - Stanowisko archeologiczne

1. Nazwa :

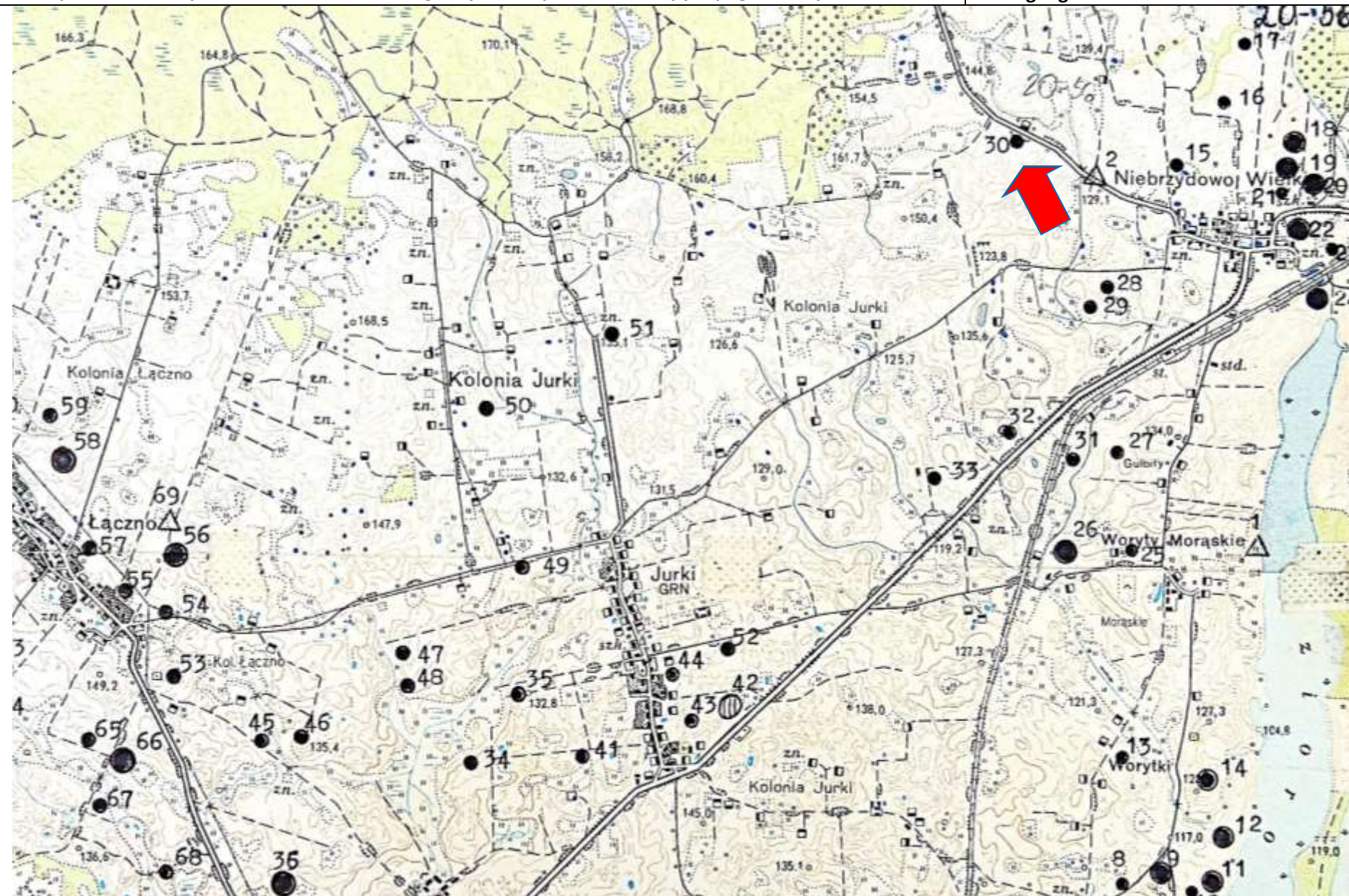
ślad osadniczy

2. Czas powstania:

późne średniowiecze

8. Mapa z zaznaczonym stanowiskiem archeologicznym – na podkładzie mapy topograficznej 1 : 25 000

Dane geograficzne : **tak**



3. Miejscowość:
**Niebrzydowo
Wielkie**

4. Adres – AZP
20-56

Nr na obszarze
AZP:

30

Nr w obrębie
miejscowości:

14

5. Przynależność
administracyjna:

Województwo:

**warmińsko-
mazurskie**

Powiat:

ostródzki

Gmina:

Morąg

6. Formy ochrony:

7. Opracowanie
karty adresowej
(autor i data):

**Artur Michalak
16/10/2017**

KARTA ADRESOWA ZABYTKU NIERUCHOMEGO - Stanowisko archeologiczne

1. Nazwa :

2. Czas powstania:

ślad osadniczy

późne średniowiecze

8. Mapa z zaznaczonym stanowiskiem archeologicznym – na podkładzie mapy topograficznej 1 : 25 000

Dane geograficzne : **tak**

3. Miejscowość:

Gulbity

4. Adres – AZP

20-56

Nr na obszarze
AZP:

31

Nr w obrębie
miejscowości:

13

5. Przynależność
administracyjna:

Województwo:

warmińsko-
mazurskie

Powiat:

ostródzki

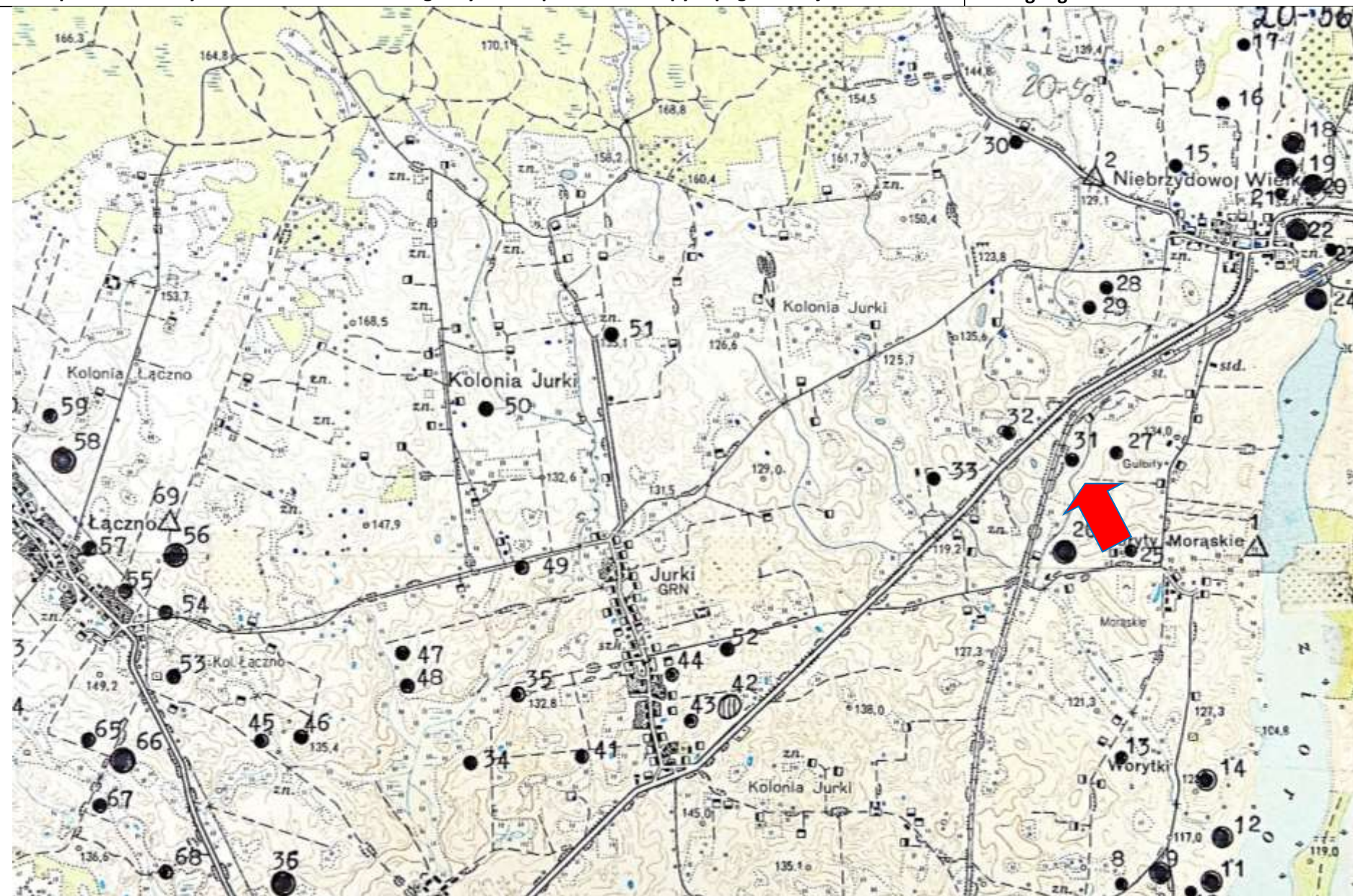
Gmina:

Morąg

6. Formy ochrony:

7. Opracowanie
karty adresowej
(autor i data):

Artur Michalak
16/10/2017



KARTA ADRESOWA ZABYTKU NIERUCHOMEGO - Stanowisko archeologiczne

1. Nazwa :

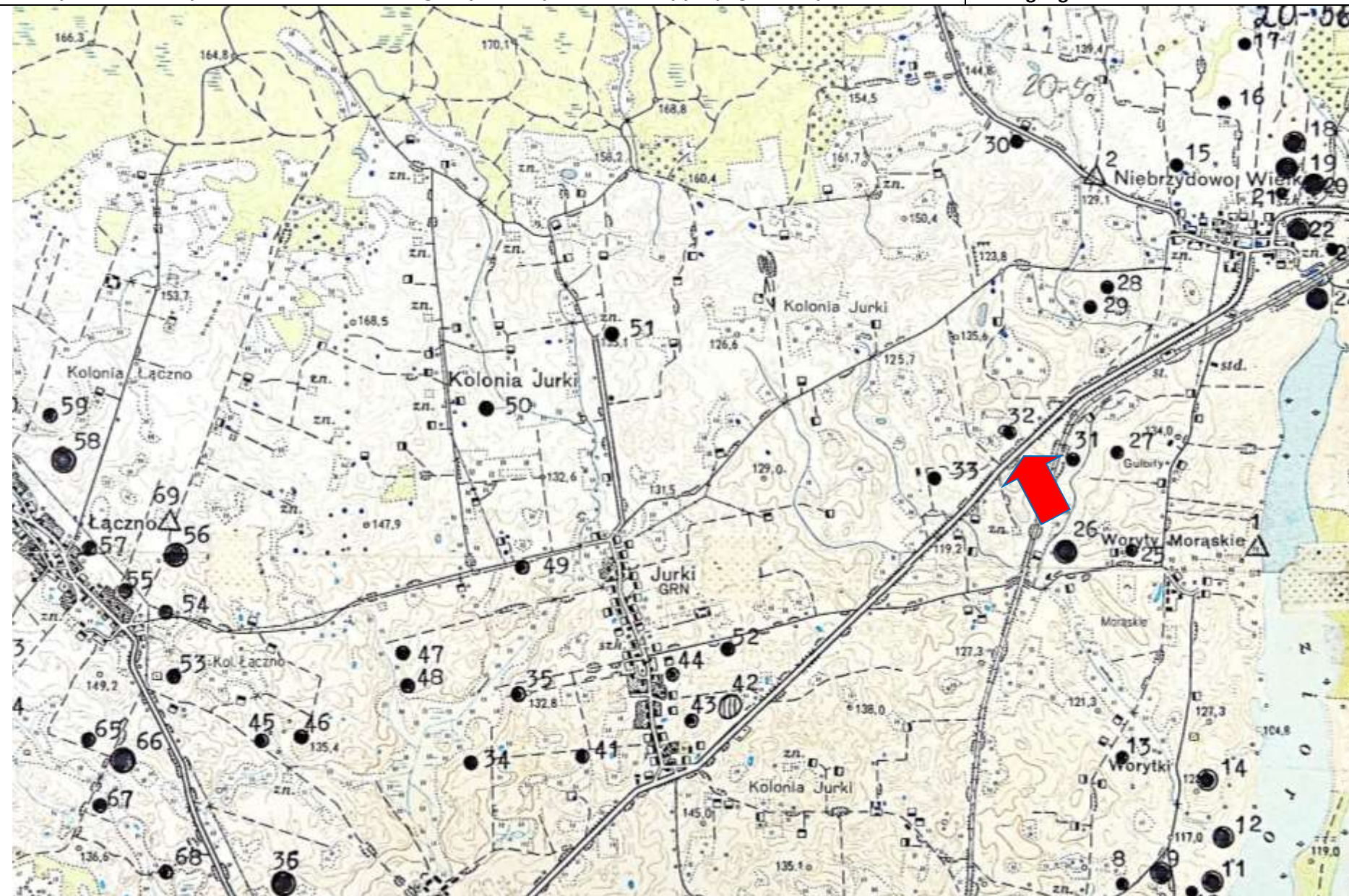
ślad osadniczy

2. Czas powstania:

późne średniowiecze

8. Mapa z zaznaczonym stanowiskiem archeologicznym – na podkładzie mapy topograficznej 1 : 25 000

Dane geograficzne : **tak**



3. Miejscowość:
**Niebrzydowo
Wielkie**

4. Adres – AZP
20-56

Nr na obszarze
AZP:

32

Nr w obrębie
miejscowości:

15

5. Przynależność
administracyjna:

Województwo:

**warmińsko-
mazurskie**

Powiat:

ostródzki

Gmina:

Morąg

6. Formy ochrony:

7. Opracowanie
karty adresowej
(autor i data):

**Artur Michalak
16/10/2017**

KARTA ADRESOWA ZABYTKU NIERUCHOMEGO - Stanowisko archeologiczne

1. Nazwa :

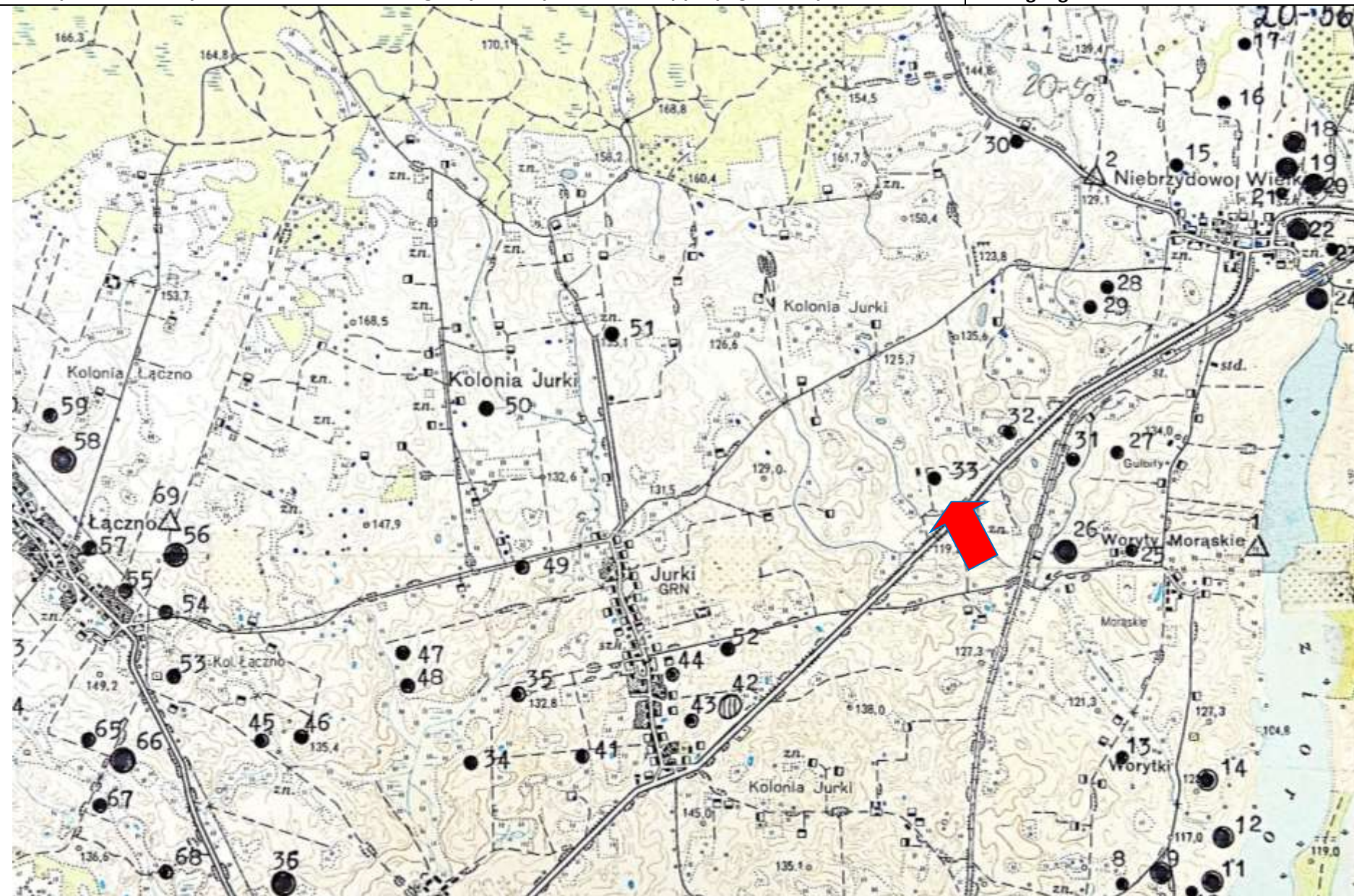
2. Czas powstania:

ślad osadniczy

starożytność

8. Mapa z zaznaczonym stanowiskiem archeologicznym – na podkładzie mapy topograficznej 1 : 25 000

Dane geograficzne : **tak**



3. Miejscowość:
**Niebrzydowo
Wielkie**

4. Adres – AZP
20-56

Nr na obszarze
AZP:

33

Nr w obrębie
miejscowości:

16

5. Przynależność
administracyjna:

Województwo:

**warmińsko-
mazurskie**

Powiat:

ostródzki

Gmina:

Morąg

6. Formy ochrony:

7. Opracowanie
karty adresowej
(autor i data):

**Artur Michalak
16/10/2017**

KARTA ADRESOWA ZABYTKU NIERUCHOMEGO - Stanowisko archeologiczne

1. Nazwa :

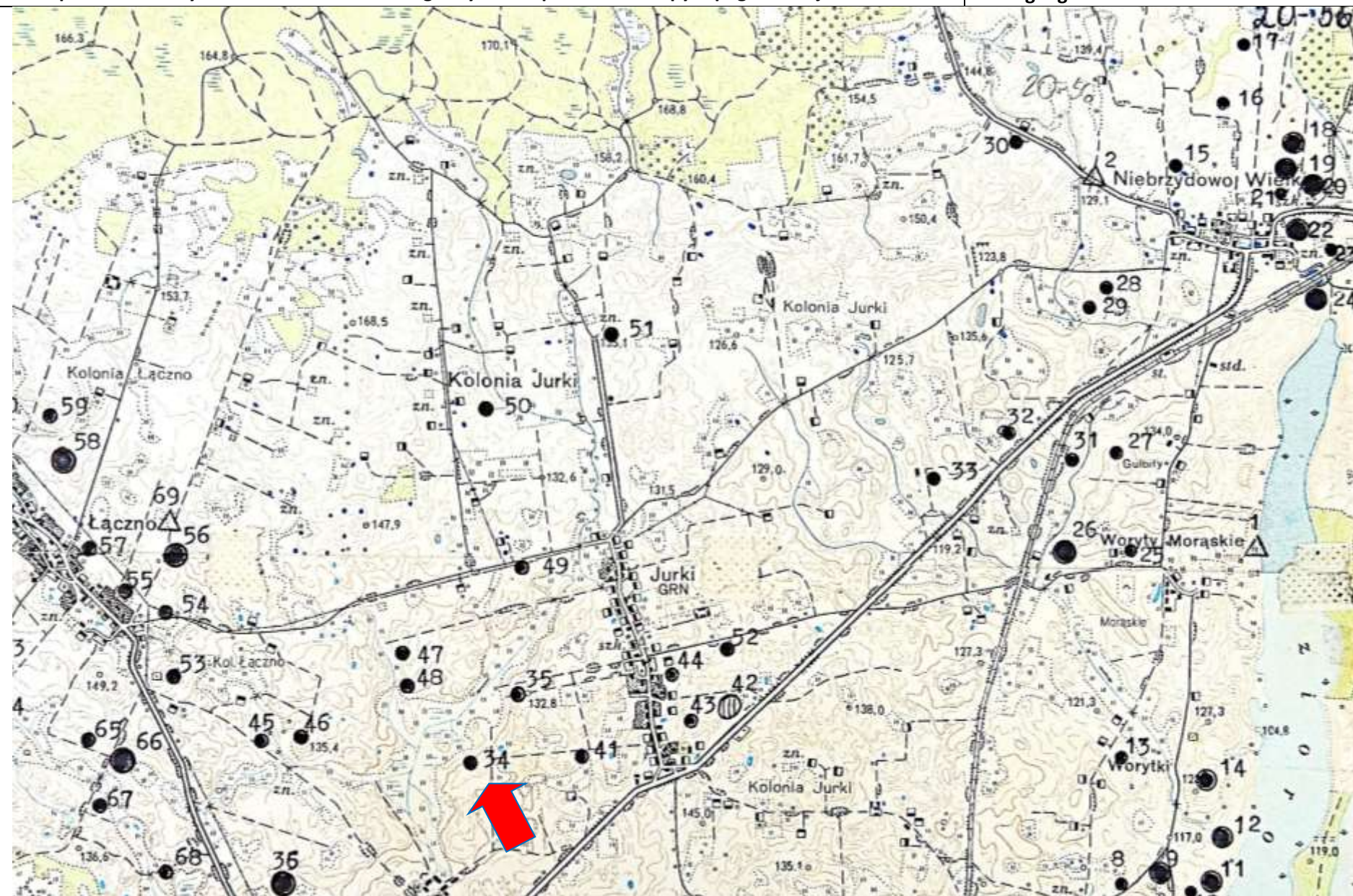
ślad osadniczy

2. Czas powstania:

późne średniowiecze

8. Mapa z zaznaczonym stanowiskiem archeologicznym – na podkładzie mapy topograficznej 1 : 25 000

Dane geograficzne : **tak**



3. Miejscowość:

Jurki

4. Adres – AZP

20-56

Nr na obszarze AZP:

34

Nr w obrębie miejscowości:

3

5. Przynależność administracyjna:

Województwo:

warmińsko-mazurskie

Powiat:

ostródzki

Gmina:

Morąg

6. Formy ochrony:

7. Opracowanie karty adresowej (autor i data):

**Artur Michalak
16/10/2017**

KARTA ADRESOWA ZABYTKU NIERUCHOMEGO - Stanowisko archeologiczne

1. Nazwa :

2. Czas powstania:

ślad osadniczy

późne średniowiecze

8. Mapa z zaznaczonym stanowiskiem archeologicznym – na podkładzie mapy topograficznej 1 : 25 000

Dane geograficzne : **tak**

3. Miejscowość:

Jurki

4. Adres – AZP

20-56

Nr na obszarze
AZP:

35

Nr w obrębie
miejscowości:

4

5. Przynależność
administracyjna:

Województwo:

warmińsko-
mazurskie

Powiat:

ostródzki

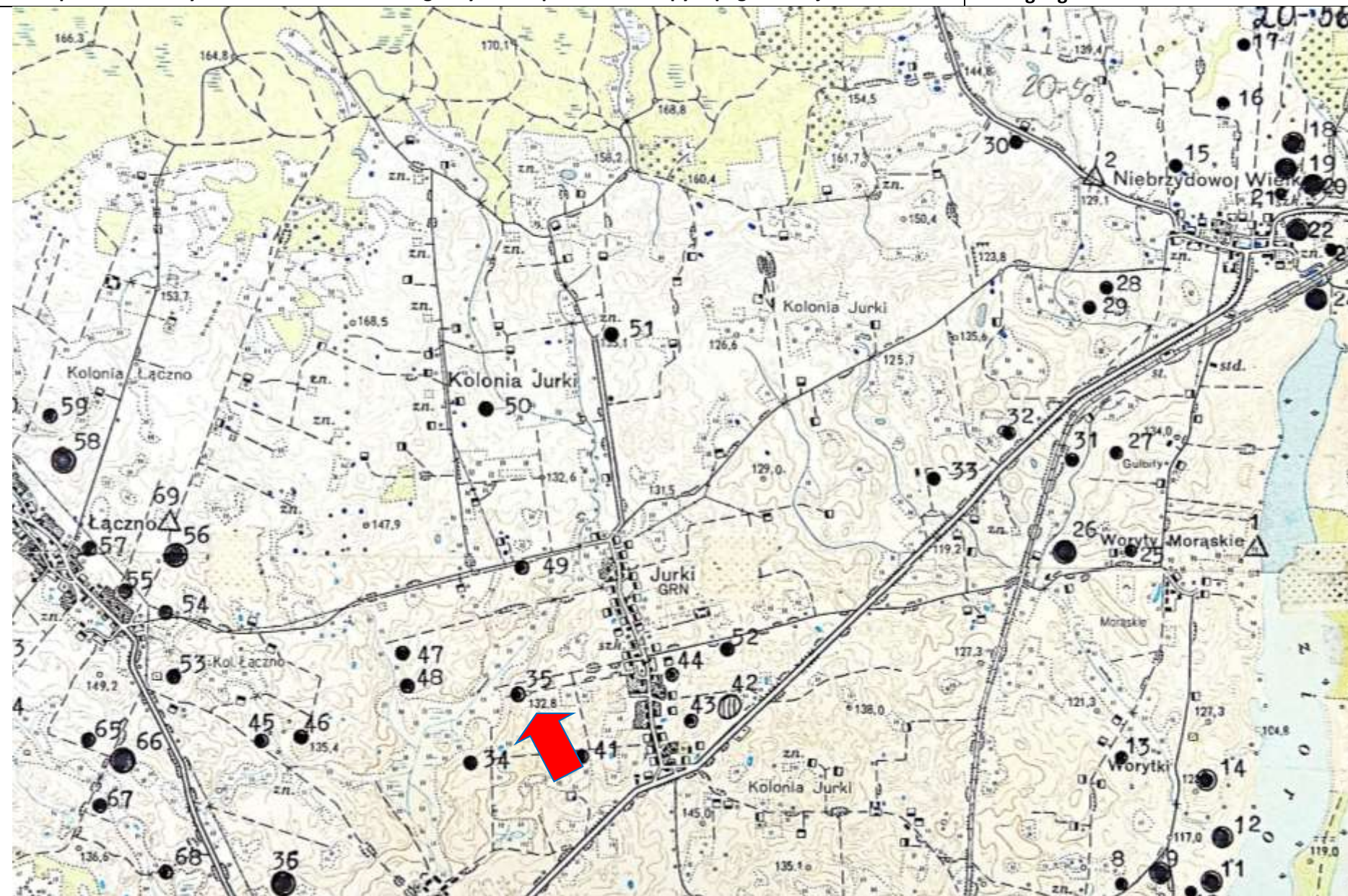
Gmina:

Morąg

6. Formy ochrony:

7. Opracowanie
karty adresowej
(autor i data):

Artur Michalak
16/10/2017



KARTA ADRESOWA ZABYTKU NIERUCHOMEGO - Stanowisko archeologiczne

1. Nazwa :

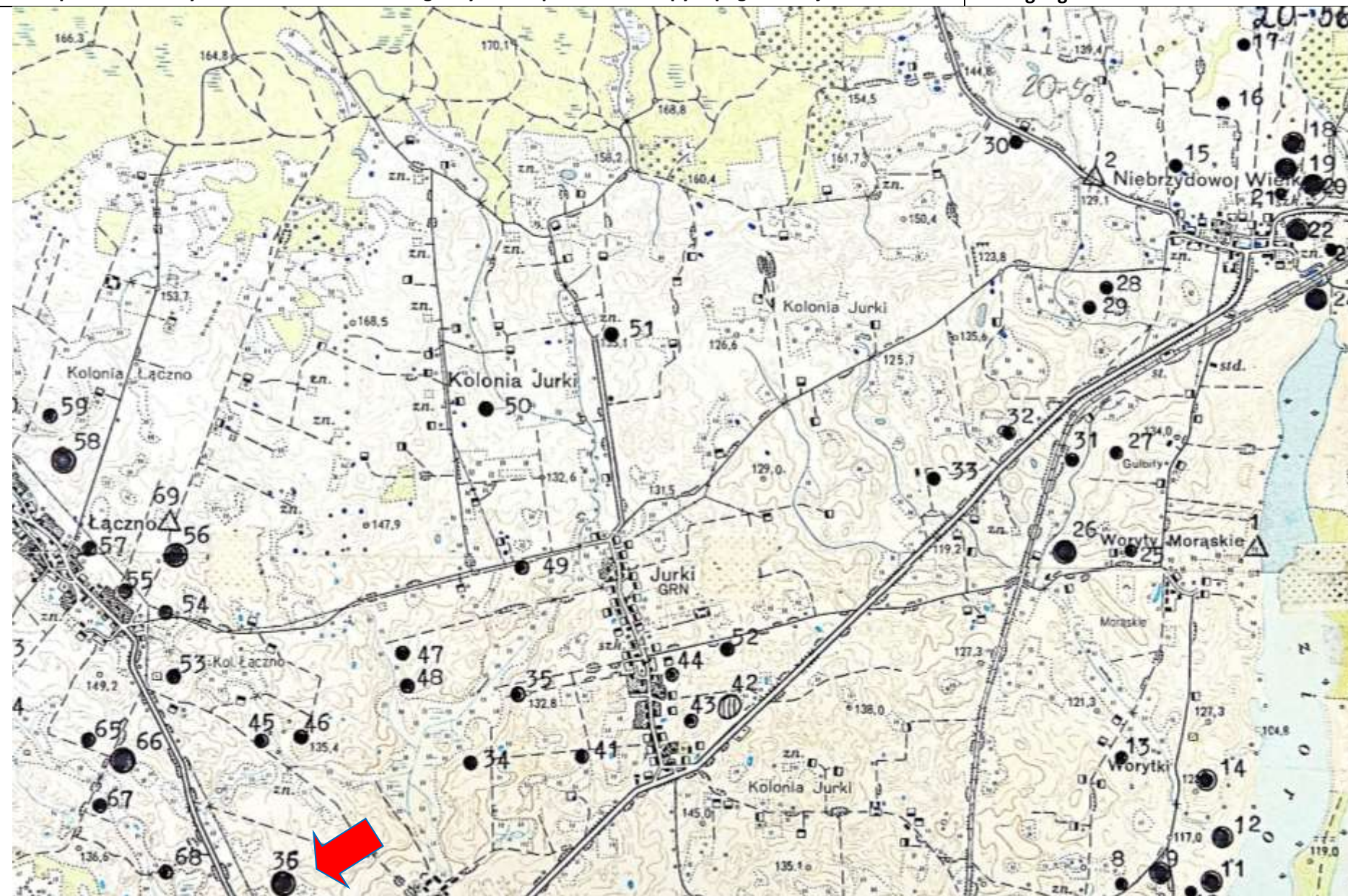
osada, ślad osadniczy

2. Czas powstania:

wczesna epoka żelaza, późne średniowiecze

8. Mapa z zaznaczonym stanowiskiem archeologicznym – na podkładzie mapy topograficznej 1 : 25 000

Dane geograficzne : **tak**



3. Miejscowość:

Łączno

4. Adres – AZP

20-56

Nr na obszarze
AZP:

36

Nr w obrębie
miejscowości:

2

5. Przynależność
administracyjna:

Województwo:

**warmińsko-
mazurskie**

Powiat:

ostródzki

Gmina:

Morąg

6. Formy ochrony:

7. Opracowanie
karty adresowej
(autor i data):

**Artur Michalak
16/10/2017**

KARTA ADRESOWA ZABYTKU NIERUCHOMEGO - Stanowisko archeologiczne

1. Nazwa :

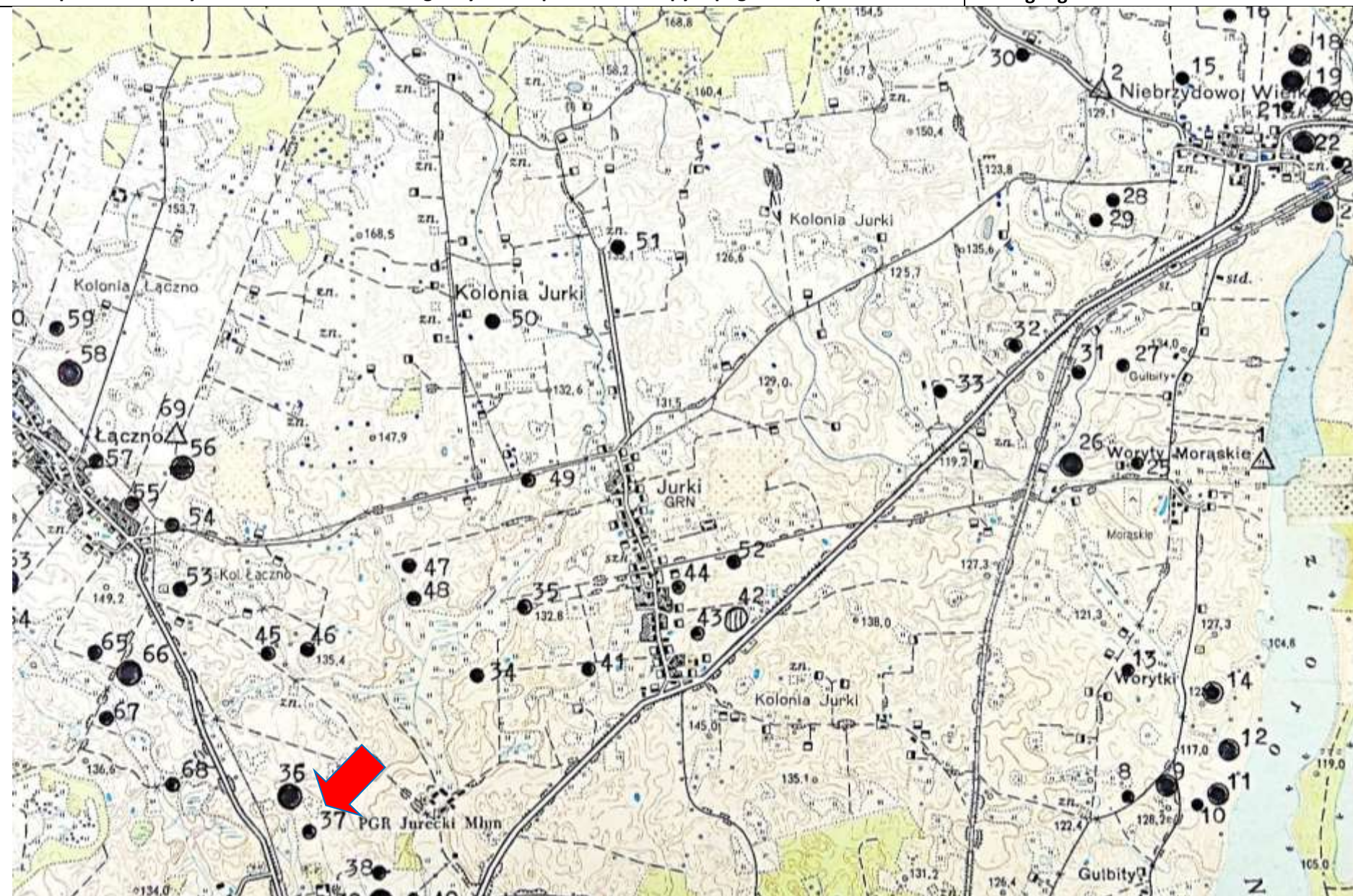
2. Czas powstania:

ślad osadniczy

późne średniowiecze

8. Mapa z zaznaczonym stanowiskiem archeologicznym – na podkładzie mapy topograficznej 1 : 25 000

Dane geograficzne : brak



3. Miejscowość:
Nowy Dwór

4. Adres – AZP
20-56

Nr na obszarze
AZP:
37
Nr w obrębie
miejscowości:
13

5. Przynależność
administracyjna:
Województwo:

**warmińsko-
mazurskie**

Powiat:

ostródzki

Gmina:

Morąg

6. Formy ochrony:

7. Opracowanie
karty adresowej
(autor i data):

**Artur Michalak
16/10/2017**

KARTA ADRESOWA ZABYTKU NIERUCHOMEGO - Stanowisko archeologiczne

1. Nazwa :

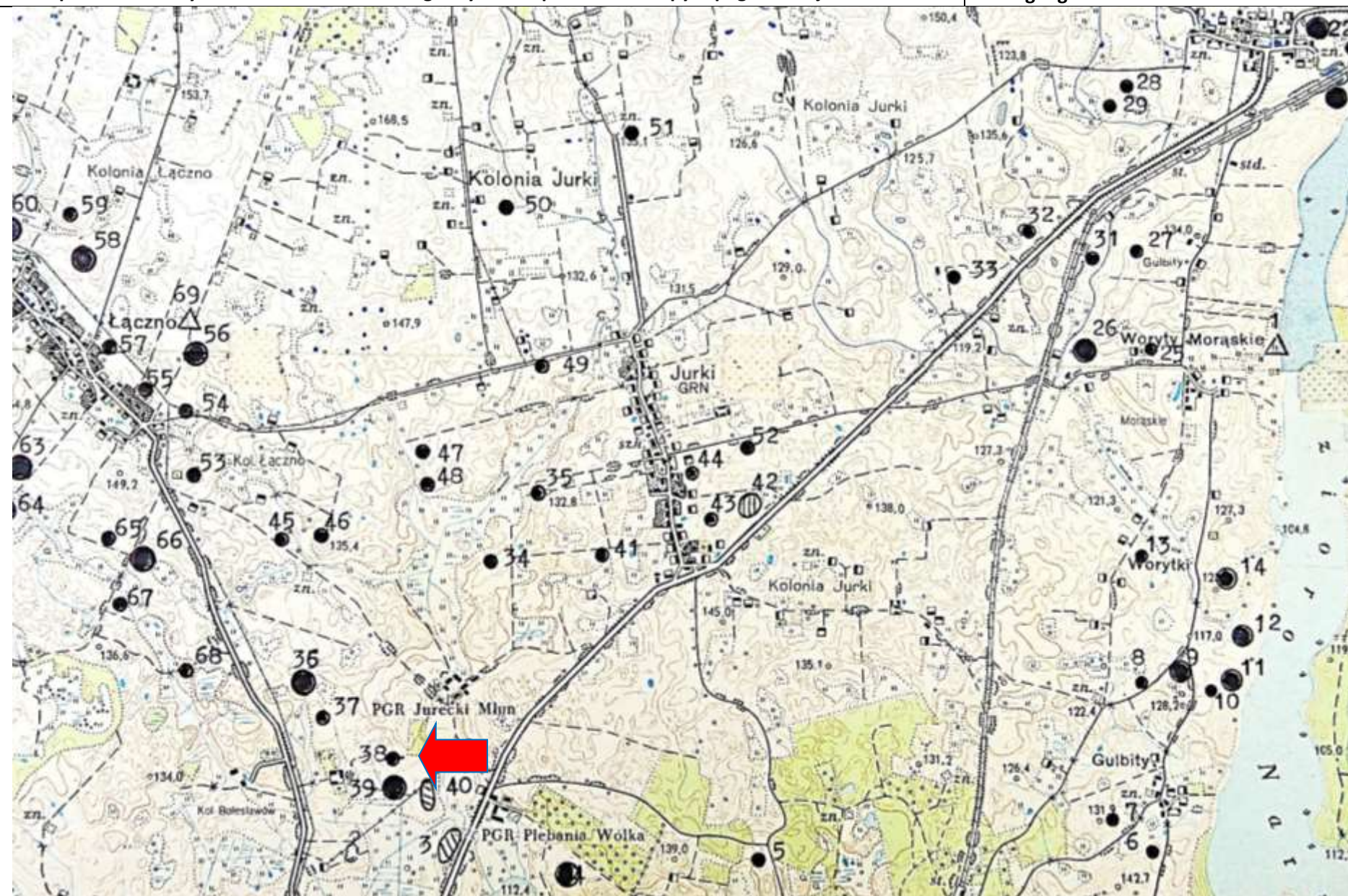
ślad osadniczy, ślad osadniczy

2. Czas powstania:

późne średniowiecze, nowożytność

8. Mapa z zaznaczonym stanowiskiem archeologicznym – na podkładzie mapy topograficznej 1 : 25 000

Dane geograficzne : brak



3. Miejscowość:
Nowy Dwór

4. Adres – AZP
20-56

Nr na obszarze
AZP:
38
Nr w obrębie
miejscowości:
14

5. Przynależność
administracyjna:

Województwo:

warmińsko-
mazurskie

Powiat:

ostródzki

Gmina:

Morąg

6. Formy ochrony:

7. Opracowanie
karty adresowej
(autor i data):

Artur Michalak
16/10/2017

KARTA ADRESOWA ZABYTKU NIERUCHOMEGO - Stanowisko archeologiczne

1. Nazwa :

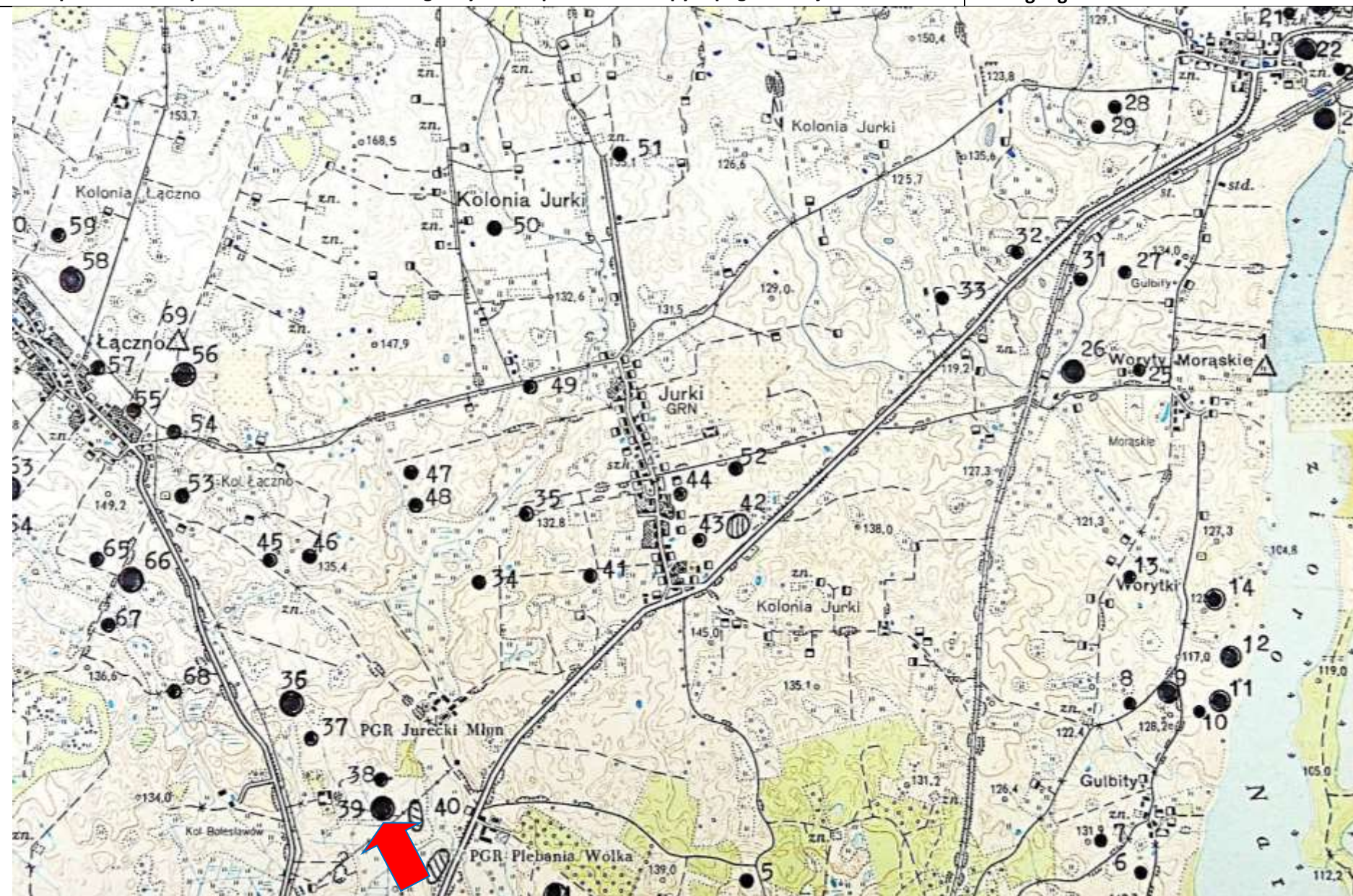
osada

2. Czas powstania:

wczesne średniowiecze

8. Mapa z zaznaczonym stanowiskiem archeologicznym – na podkładzie mapy topograficznej 1 : 25 000

Dane geograficzne : **tak**



3. Miejscowość:

Jurki

4. Adres – AZP

20-56

Nr na obszarze
AZP:

39

Nr w obrębie
miejscowości:

5

5. Przynależność
administracyjna:

Województwo:

**warmińsko-
mazurskie**

Powiat:

ostródzki

Gmina:

Morąg

6. Formy ochrony:

7. Opracowanie
karty adresowej
(autor i data):

**Artur Michalak
16/10/2017**

KARTA ADRESOWA ZABYTKU NIERUCHOMEGO - Stanowisko archeologiczne

1. Nazwa :

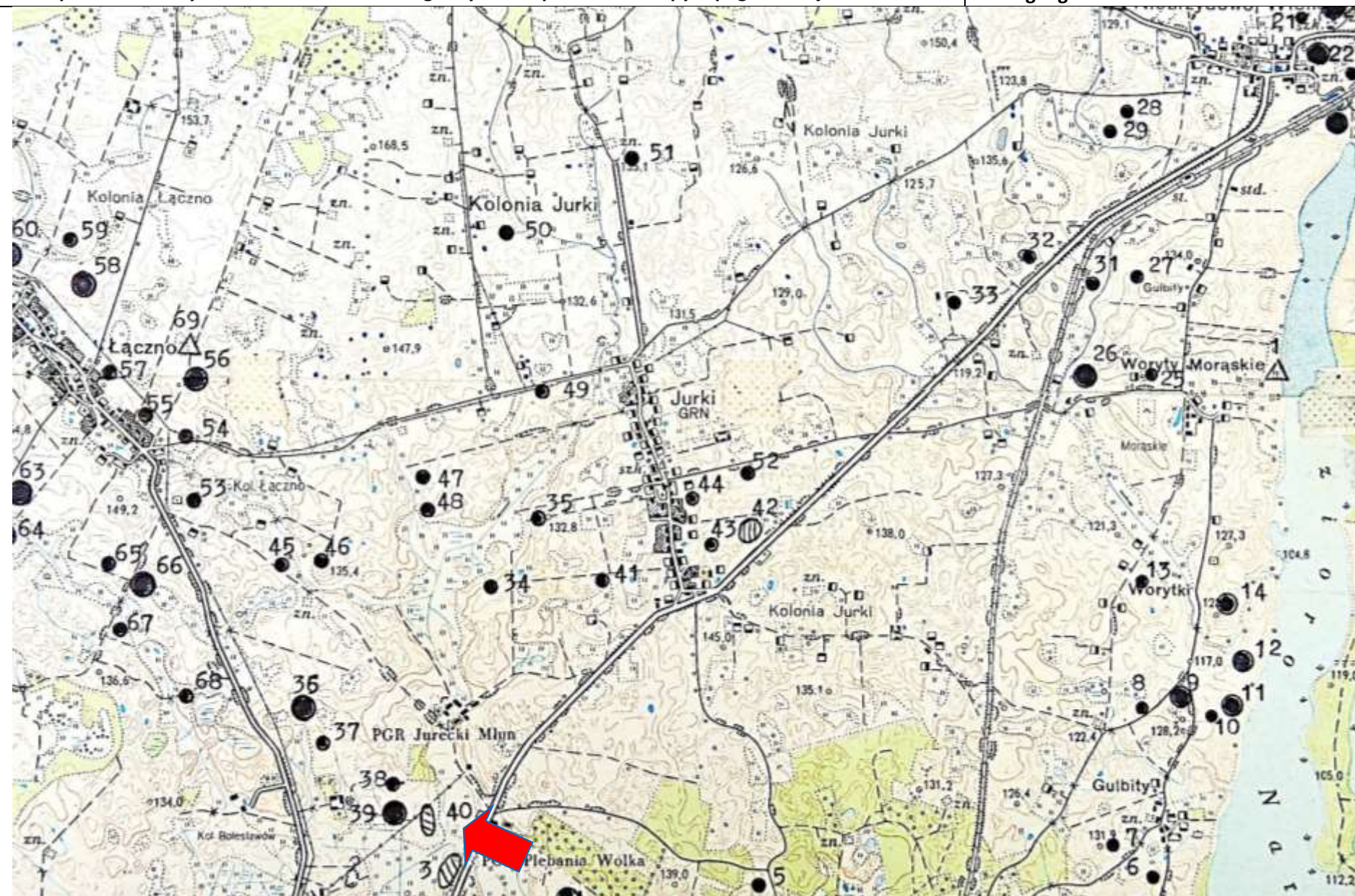
ślad osadniczy, osada, ślad osadniczy

2. Czas powstania:

starożytność, wczesne średniowiecze, późne średniowiecze

8. Mapa z zaznaczonym stanowiskiem archeologicznym – na podkładzie mapy topograficznej 1 : 25 000

Dane geograficzne : **tak**



3. Miejscowość:

Jurki

4. Adres – AZP

20-56

Nr na obszarze
AZP:

40

Nr w obrębie
miejscowości:

6

5. Przynależność
administracyjna:

Województwo:

**warmińsko-
mazurskie**

Powiat:

ostródzki

Gmina:

Morąg

6. Formy ochrony:

7. Opracowanie
karty adresowej
(autor i data):

**Artur Michalak
16/10/2017**

KARTA ADRESOWA ZABYTKU NIERUCHOMEGO - Stanowisko archeologiczne

1. Nazwa :

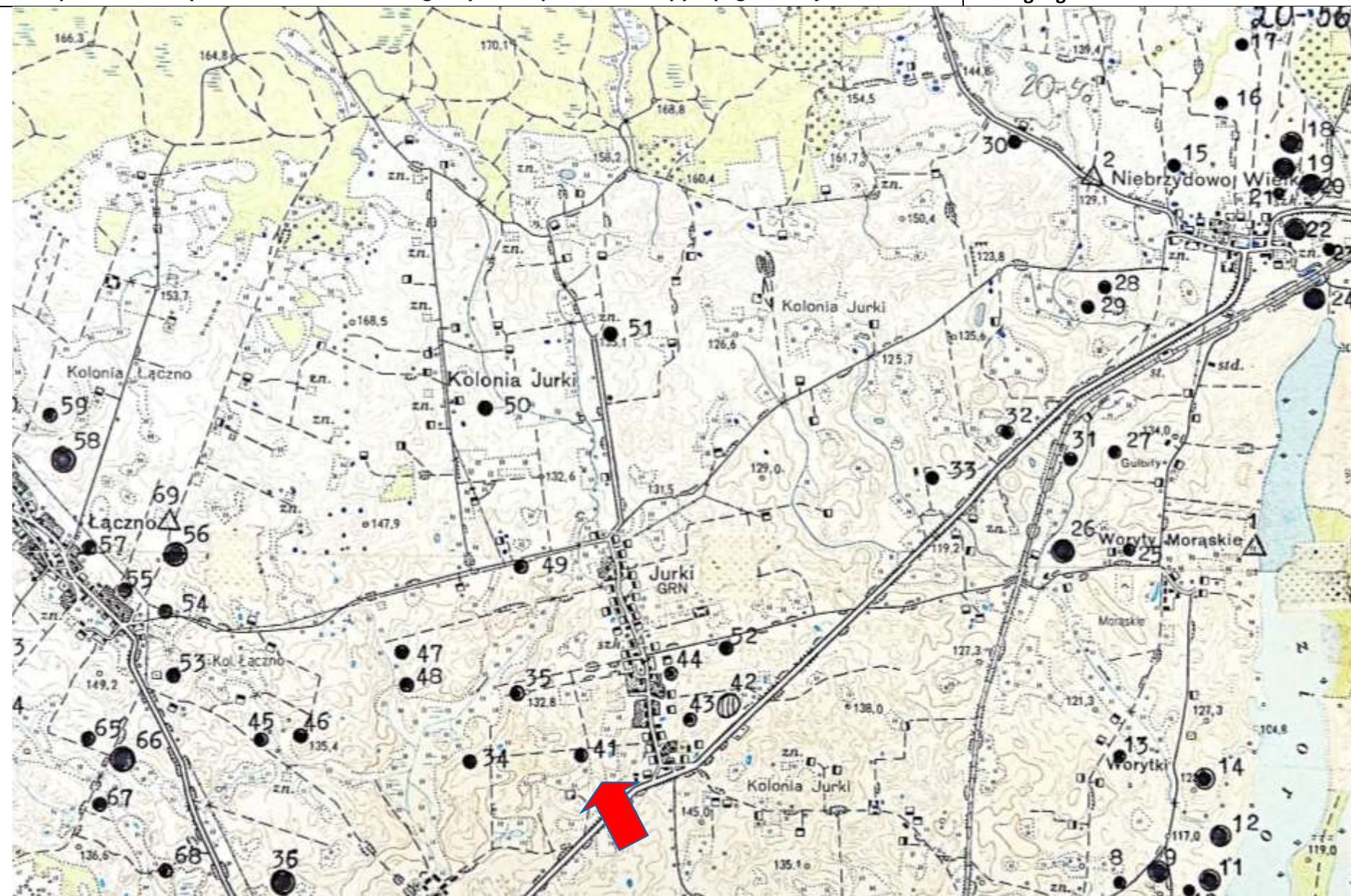
ślad osadniczy, ślad osadniczy

2. Czas powstania:

późne średniowiecze, nowożytność

8. Mapa z zaznaczonym stanowiskiem archeologicznym – na podkładzie mapy topograficznej 1 : 25 000

Dane geograficzne : brak



3. Miejscowość:

Jurki

4. Adres – AZP

20-56

Nr na obszarze AZP:

41

Nr w obrębie miejscowości:

7

5. Przynależność administracyjna:

Województwo:

warmińsko-mazurskie

Powiat:

ostródzki

Gmina:

Morąg

6. Formy ochrony:

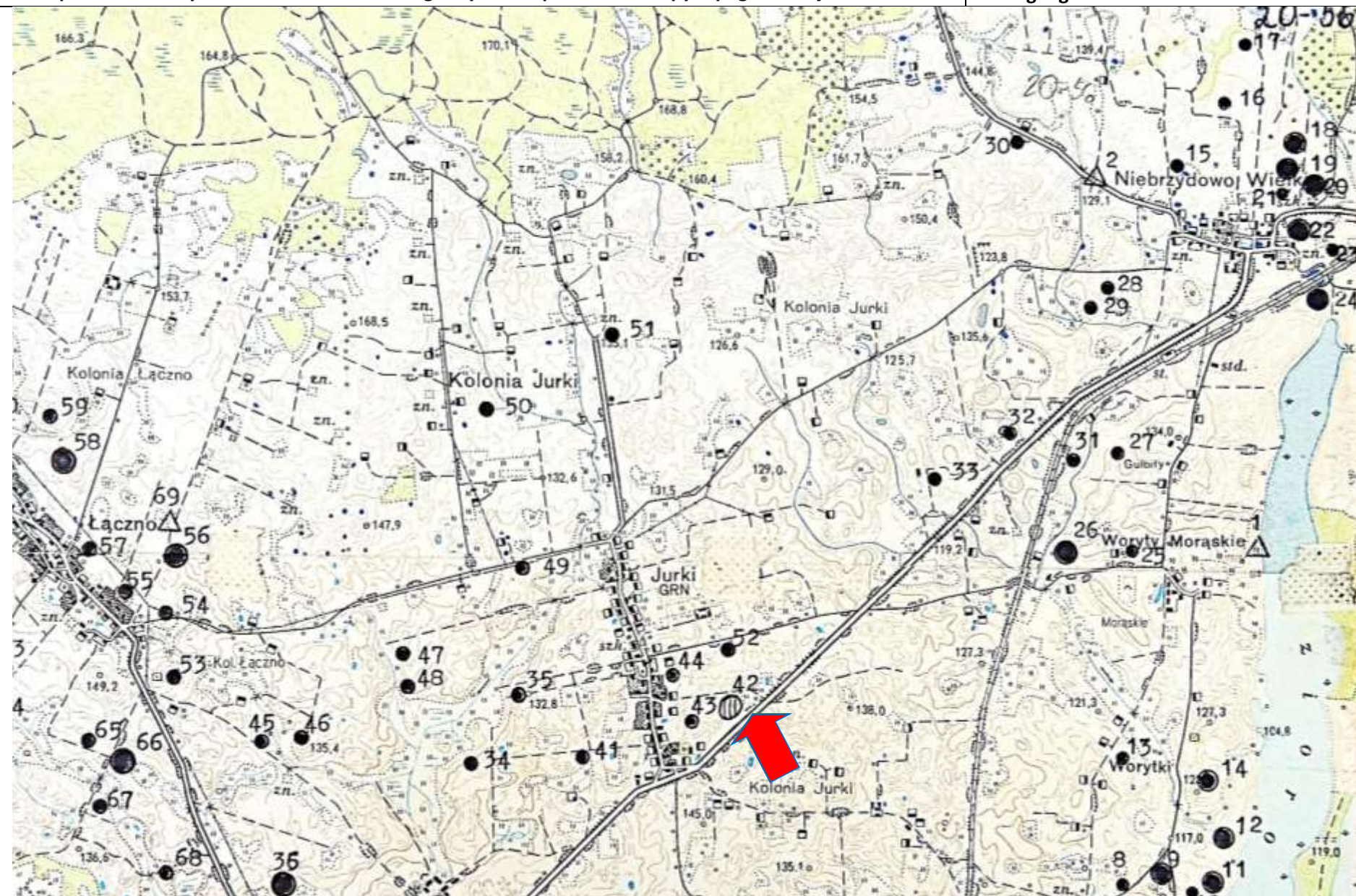
7. Opracowanie karty adresowej (autor i data):

Artur Michalak
16/10/2017

KARTA ADRESOWA ZABYTKU NIERUCHOMEGO - Stanowisko archeologiczne

1. Nazwa :	2. Czas powstania:
osada, ślad osadniczy	późne średniowiecze, nowożytność
8. Mapa z zaznaczonym stanowiskiem archeologicznym – na podkładzie mapy topograficznej 1 : 25 000	

Dane geograficzne : **tak**



3. Miejscowość: Jurki
4. Adres – AZP 20-56
Nr na obszarze AZP: 42
Nr w obrębie miejscowości: 8
5. Przynależność administracyjna: Województwo: warmińsko-mazurskie Powiat: ostródzki Gmina: Morąg
6. Formy ochrony:
7. Opracowanie karty adresowej (autor i data): Artur Michalak 16/10/2017

KARTA ADRESOWA ZABYTKU NIERUCHOMEGO - Stanowisko archeologiczne

1. Nazwa :

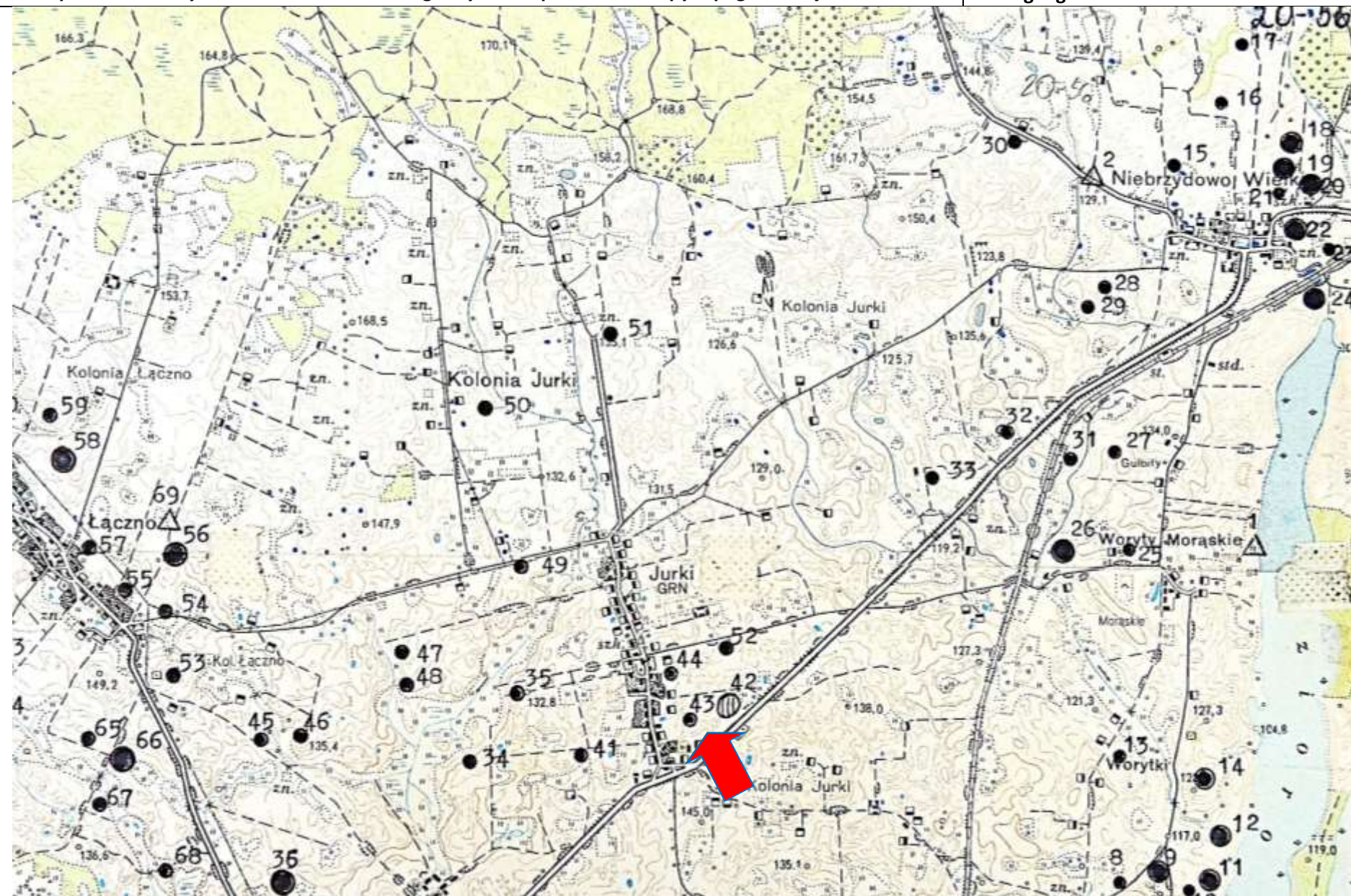
ślad osadniczy, ślad osadniczy

2. Czas powstania:

późne średniowiecze, nowożytność

8. Mapa z zaznaczonym stanowiskiem archeologicznym – na podkładzie mapy topograficznej 1 : 25 000

Dane geograficzne : brak



3. Miejscowość:
Jurki

4. Adres – AZP
20-56

Nr na obszarze
AZP:
43
Nr w obrębie
miejscowości:
9

5. Przynależność
administracyjna:

Województwo:

**warmińsko-
mazurskie**

Powiat:

ostródzki

Gmina:

Morąg

6. Formy ochrony:

7. Opracowanie
karty adresowej
(autor i data):

**Artur Michalak
16/10/2017**

KARTA ADRESOWA ZABYTKU NIERUCHOMEGO - Stanowisko archeologiczne

1. Nazwa :

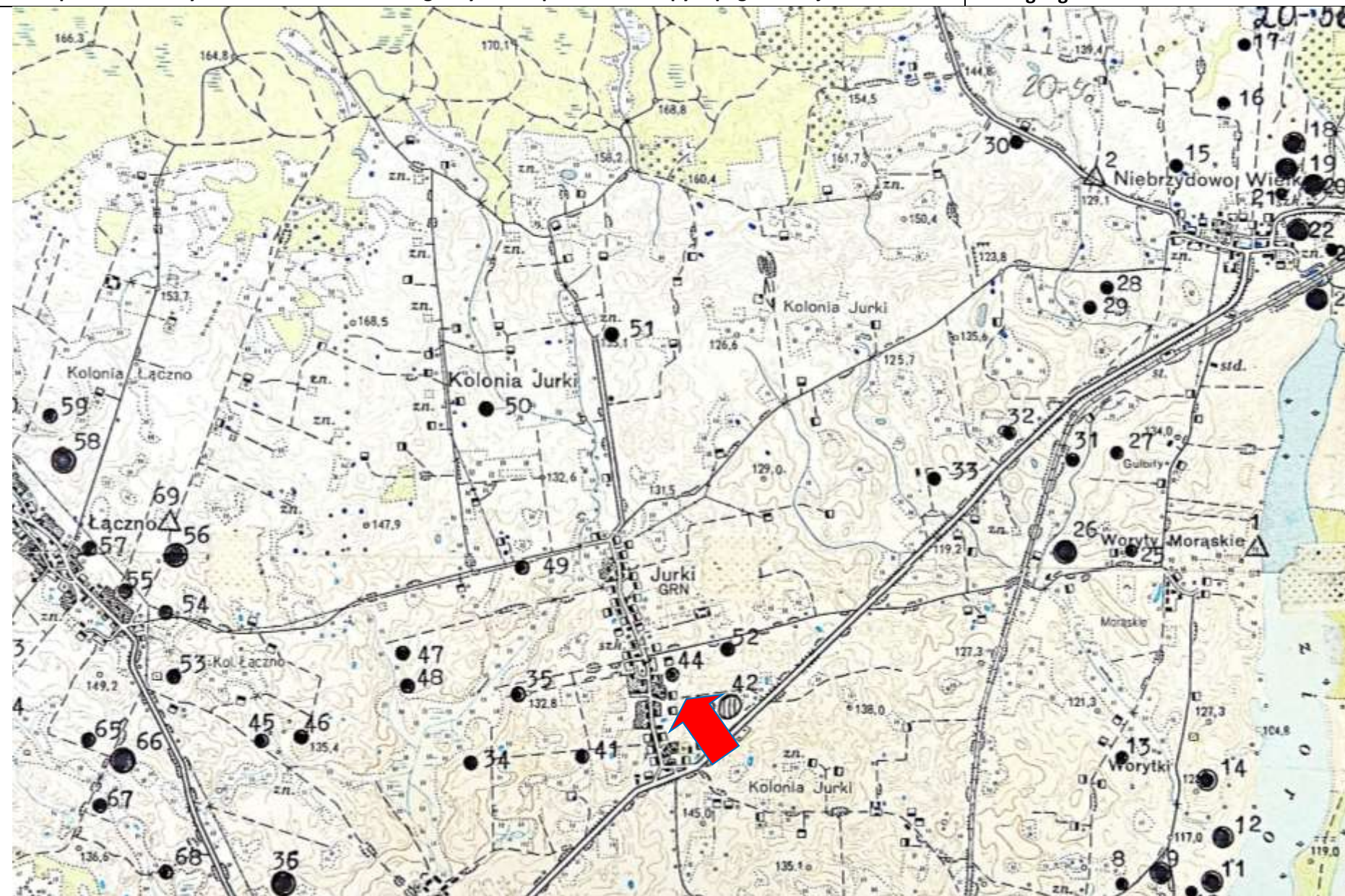
ślad osadniczy, ślad osadniczy

2. Czas powstania:

późne średniowiecze, nowożytność

8. Mapa z zaznaczonym stanowiskiem archeologicznym – na podkładzie mapy topograficznej 1 : 25 000

Dane geograficzne : **tak**



3. Miejscowość:
Jurki

4. Adres – AZP
20-56

Nr na obszarze
AZP:
44
Nr w obrębie
miejscowości:
10

5. Przynależność
administracyjna:

Województwo:

**warmińsko-
mazurskie**

Powiat:

ostródzki

Gmina:

Morąg

6. Formy ochrony:

7. Opracowanie
karty adresowej
(autor i data):

**Artur Michalak
16/10/2017**

KARTA ADRESOWA ZABYTKU NIERUCHOMEGO - Stanowisko archeologiczne

1. Nazwa :

ślad osadniczy

2. Czas powstania:

późne średniowiecze

8. Mapa z zaznaczonym stanowiskiem archeologicznym – na podkładzie mapy topograficznej 1 : 25 000

Dane geograficzne : **tak**

3. Miejscowość:

Łączno

4. Adres – AZP

20-56

Nr na obszarze AZP:

45

Nr w obrębie miejscowości:

3

5. Przynależność administracyjna:

Województwo:

warmińsko-mazurskie

Powiat:

ostródzki

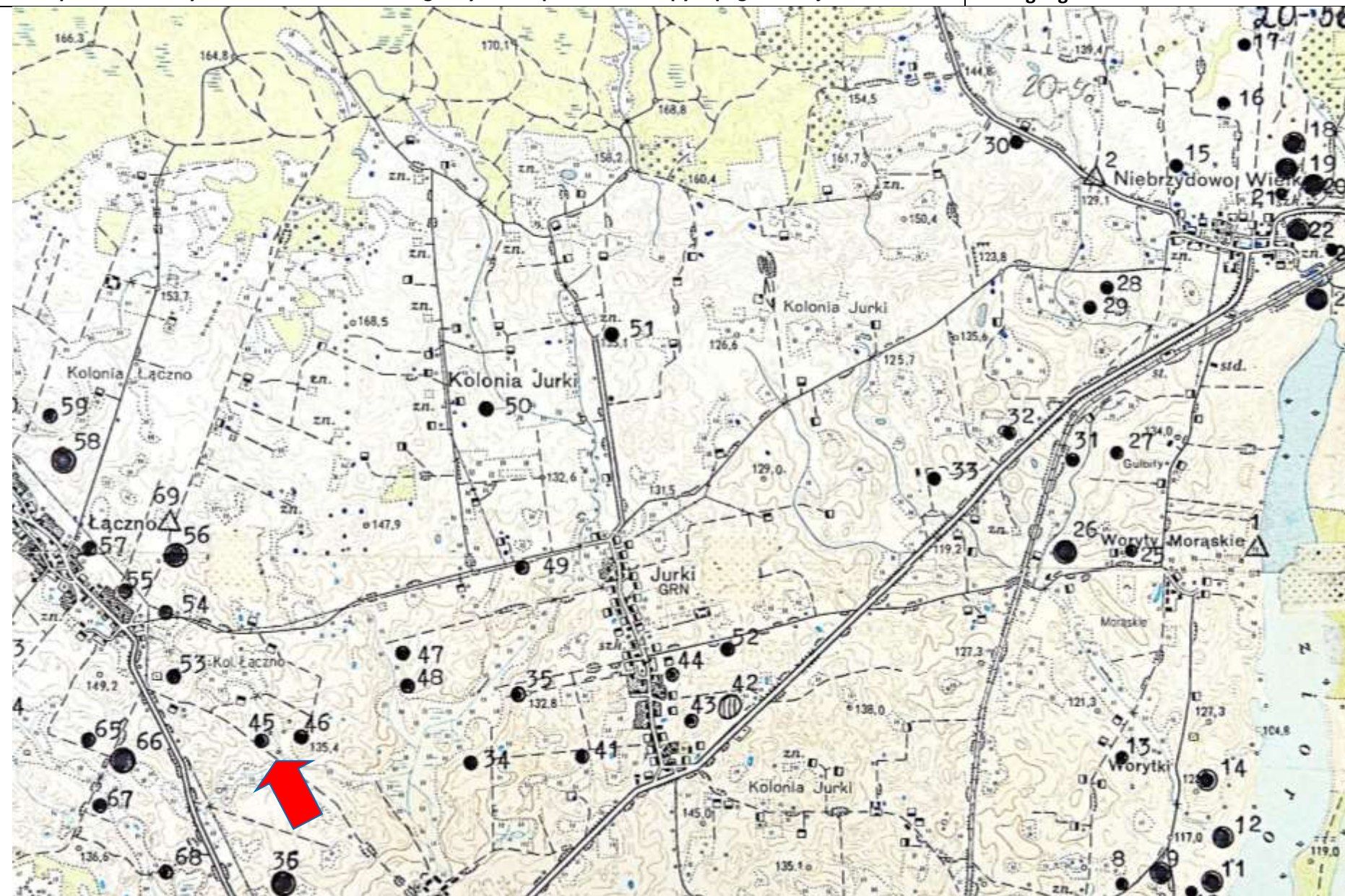
Gmina:

Morąg

6. Formy ochrony:

7. Opracowanie karty adresowej (autor i data):

**Artur Michalak
16/10/2017**



KARTA ADRESOWA ZABYTKU NIERUCHOMEGO - Stanowisko archeologiczne

1. Nazwa :

2. Czas powstania:

ślad osadniczy

starożytność

8. Mapa z zaznaczonym stanowiskiem archeologicznym – na podkładzie mapy topograficznej 1 : 25 000

Dane geograficzne : **tak**

3. Miejscowość:

Łączno

4. Adres – AZP

20-56

Nr na obszarze
AZP:

46

Nr w obrębie
miejscowości:

4

5. Przynależność
administracyjna:

Województwo:

**warmińsko-
mazurskie**

Powiat:

ostródzki

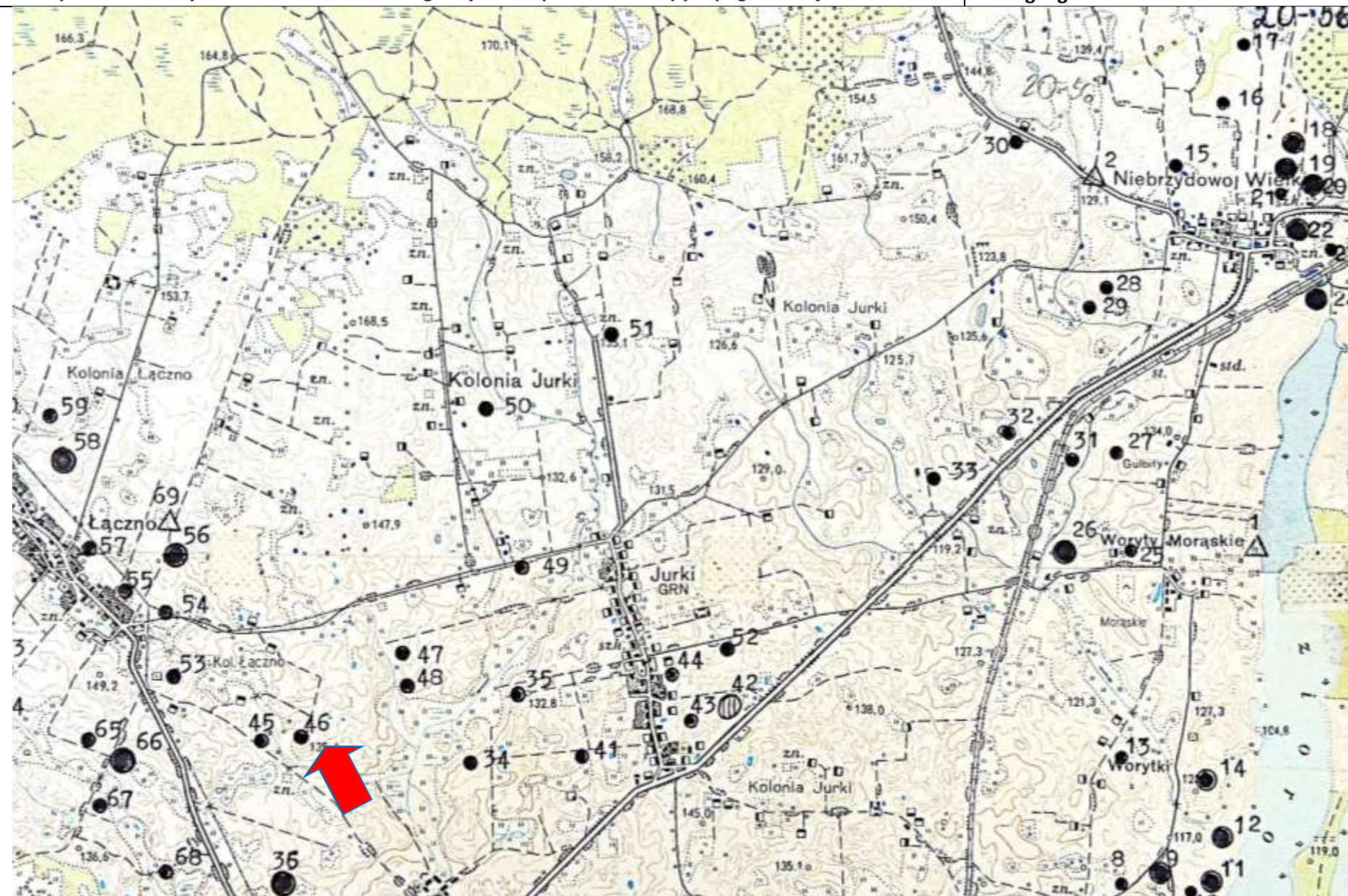
Gmina:

Morąg

6. Formy ochrony:

7. Opracowanie
karty adresowej
(autor i data):

**Artur Michalak
16/10/2017**



KARTA ADRESOWA ZABYTKU NIERUCHOMEGO - Stanowisko archeologiczne

1. Nazwa :

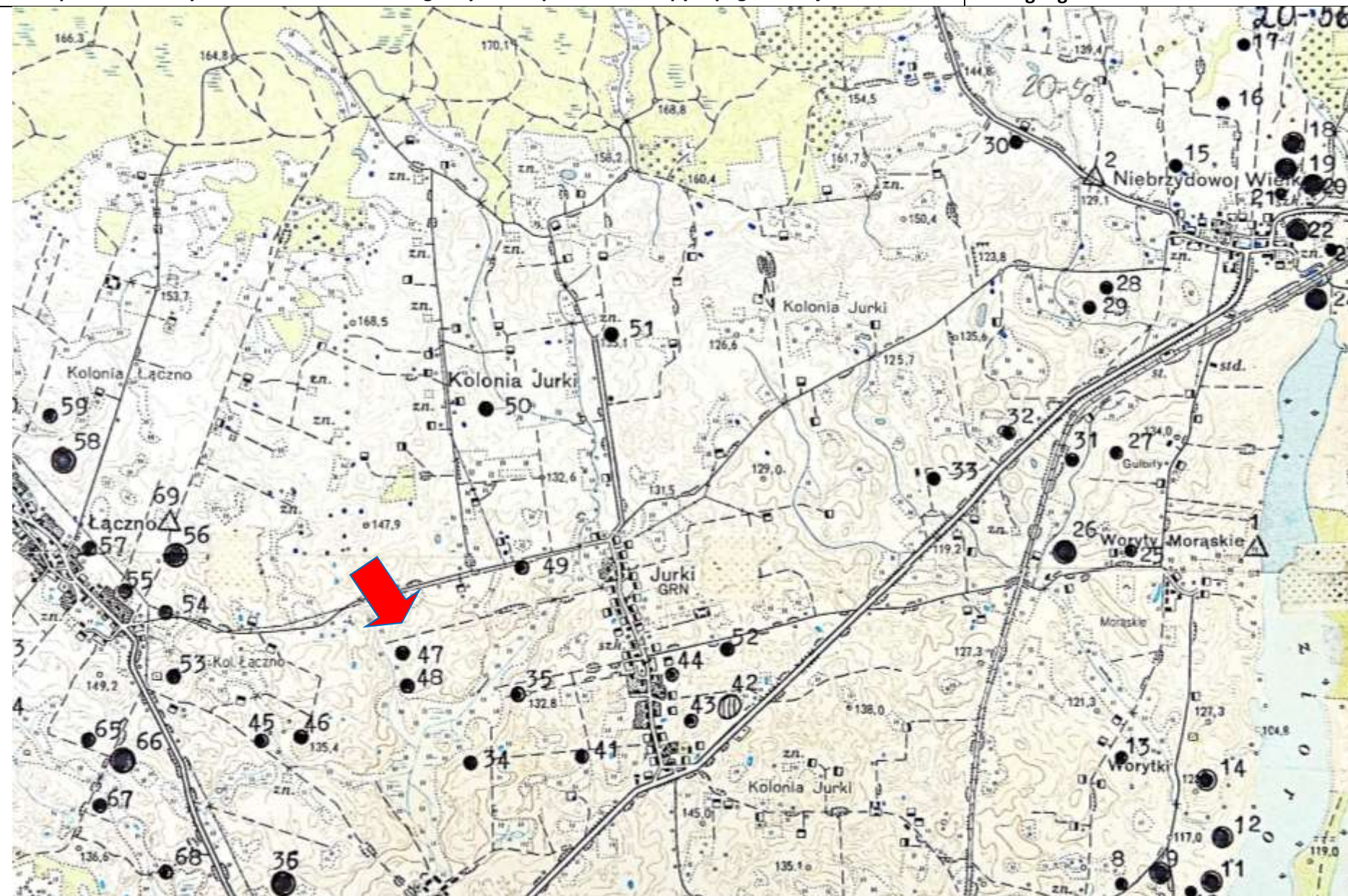
ślad osadniczy, ślad osadniczy

2. Czas powstania:

późne średniowiecze, nowożytność

8. Mapa z zaznaczonym stanowiskiem archeologicznym – na podkładzie mapy topograficznej 1 : 25 000

Dane geograficzne : **tak**



3. Miejscowość:
Jurki

4. Adres – AZP
20-56

Nr na obszarze
AZP:
47
Nr w obrębie
miejscowości:
11

5. Przynależność
administracyjna:

Województwo:

**warmińsko-
mazurskie**

Powiat:

ostródzki

Gmina:

Morąg

6. Formy ochrony:

7. Opracowanie
karty adresowej
(autor i data):

**Artur Michalak
16/10/2017**

KARTA ADRESOWA ZABYTKU NIERUCHOMEGO - Stanowisko archeologiczne

1. Nazwa :

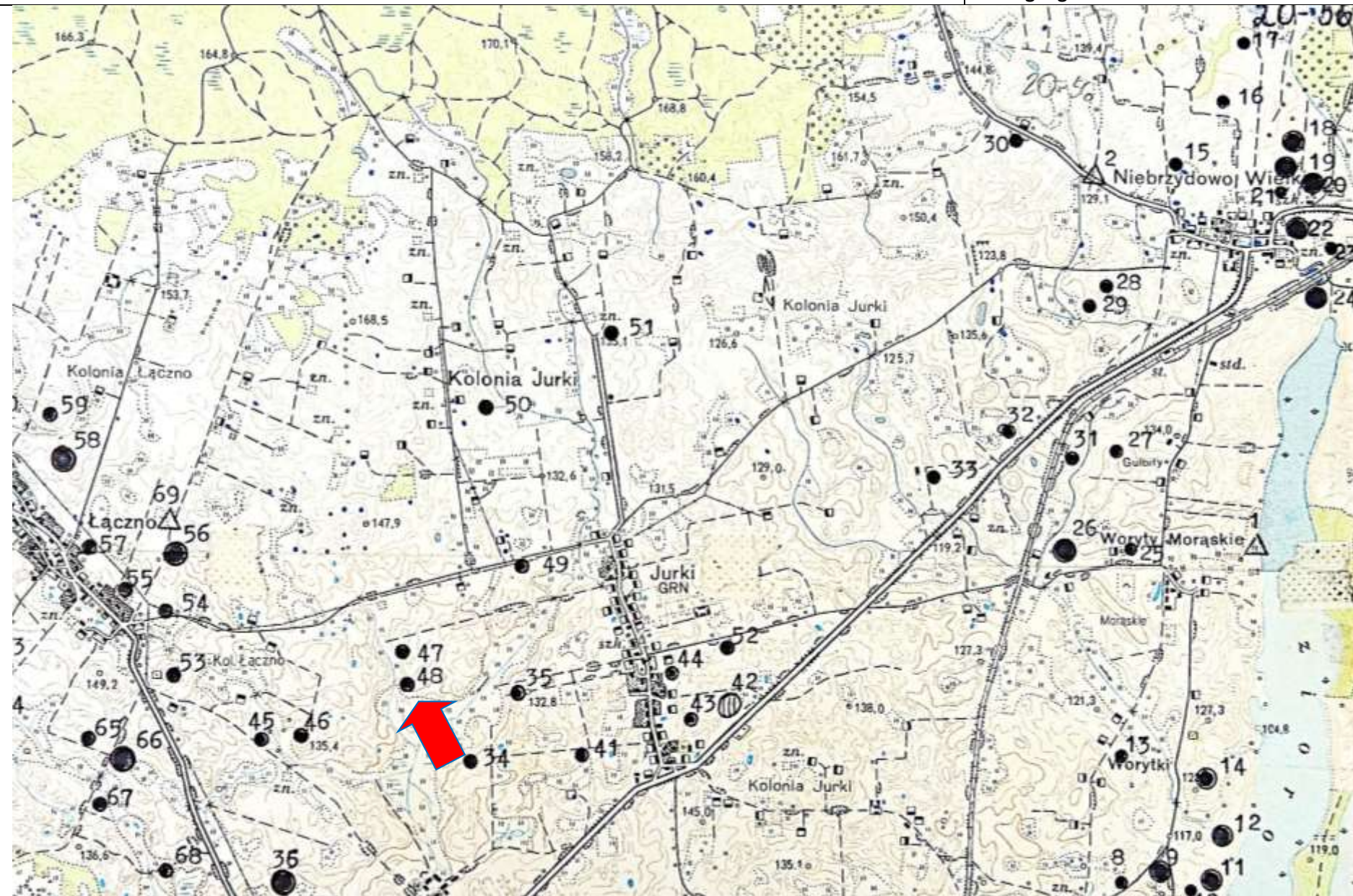
ślad osadniczy, ślad osadniczy

2. Czas powstania:

późne średniowiecze, nowożytność

8. Mapa z zaznaczonym stanowiskiem archeologicznym – na podkładzie mapy topograficznej 1 : 25 000

Dane geograficzne : **tak**



3. Miejscowość:

Jurki

4. Adres – AZP

20-56

Nr na obszarze AZP:

48

Nr w obrębie miejscowości:

12

5. Przynależność administracyjna:

Województwo:

warmińsko-mazurskie

Powiat:

ostródzki

Gmina:

Morąg

6. Formy ochrony:

7. Opracowanie karty adresowej (autor i data):

**Artur Michalak
16/10/2017**

KARTA ADRESOWA ZABYTKU NIERUCHOMEGO - Stanowisko archeologiczne

1. Nazwa :

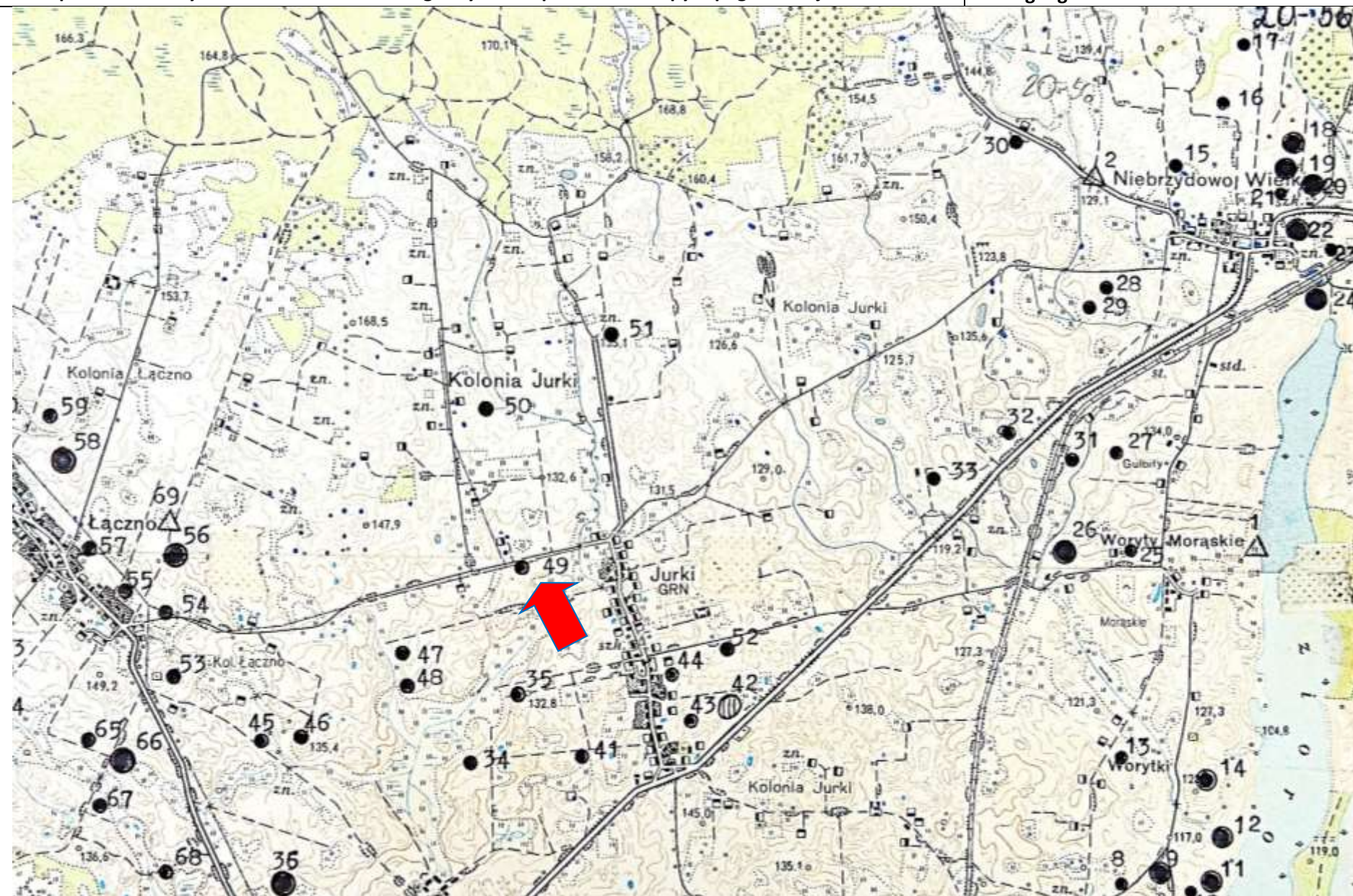
2. Czas powstania:

ślad osadniczy

późne średniowiecze

8. Mapa z zaznaczonym stanowiskiem archeologicznym – na podkładzie mapy topograficznej 1 : 25 000

Dane geograficzne : **tak**



3. Miejscowość:
Jurki

4. Adres – AZP
20-56

Nr na obszarze
AZP:
49
Nr w obrębie
miejscowości:
13

5. Przynależność
administracyjna:

Województwo:

**warmińsko-
mazurskie**

Powiat:

ostródzki

Gmina:

Morąg

6. Formy ochrony:

7. Opracowanie
karty adresowej
(autor i data):

**Artur Michalak
16/10/2017**

KARTA ADRESOWA ZABYTKU NIERUCHOMEGO - Stanowisko archeologiczne

1. Nazwa :

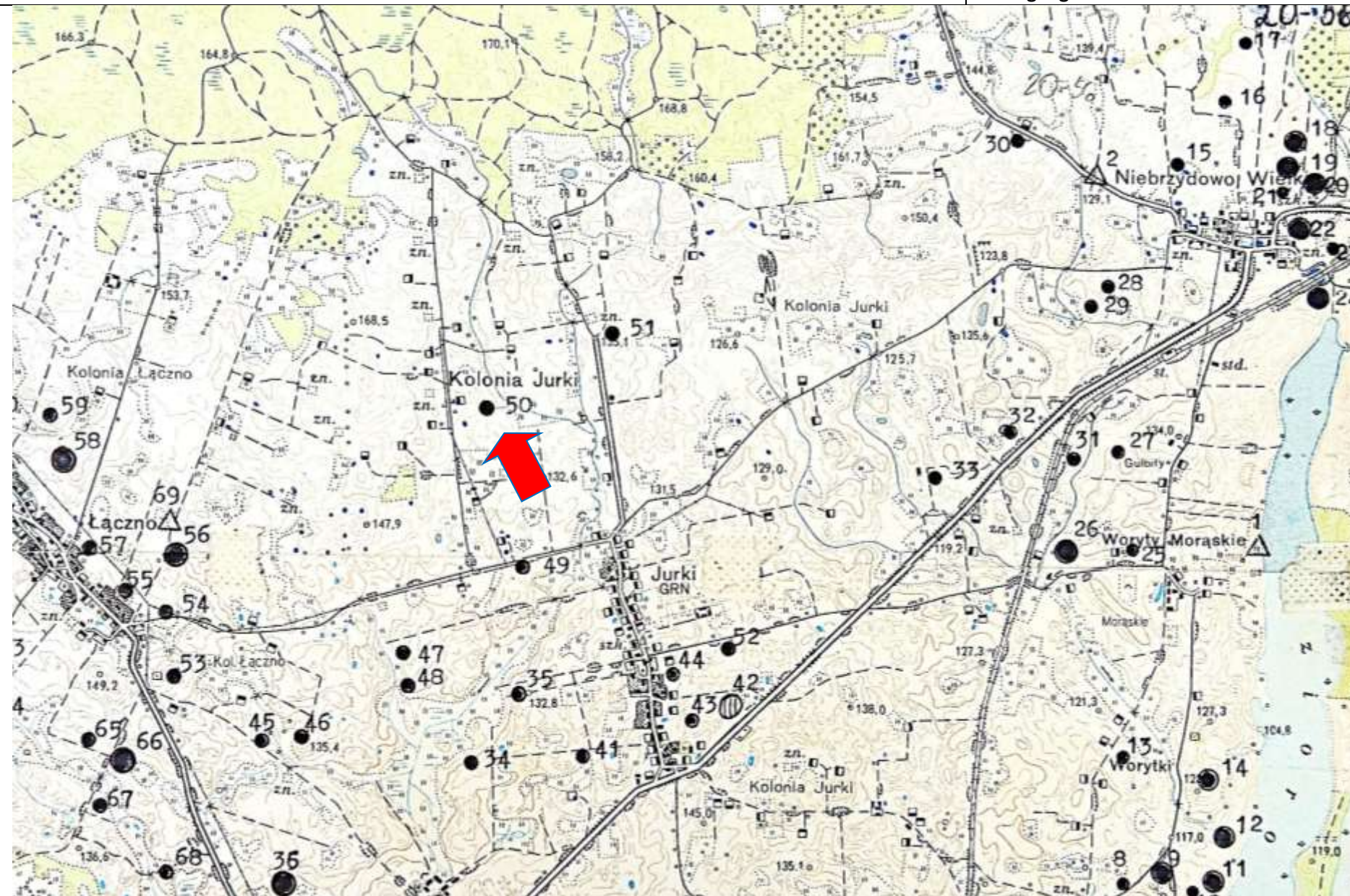
ślad osadniczy, ślad osadniczy

2. Czas powstania:

późne średniowiecze, nowożytność

8. Mapa z zaznaczonym stanowiskiem archeologicznym – na podkładzie mapy topograficznej 1 : 25 000

Dane geograficzne : **tak**



3. Miejscowość:

Jurki

4. Adres – AZP

20-56

Nr na obszarze AZP:

50

Nr w obrębie miejscowości:

14

5. Przynależność administracyjna:

Województwo:

warmińsko-mazurskie

Powiat:

ostródzki

Gmina:

Morąg

6. Formy ochrony:

7. Opracowanie karty adresowej (autor i data):

**Artur Michalak
16/10/2017**

KARTA ADRESOWA ZABYTKU NIERUCHOMEGO - Stanowisko archeologiczne

1. Nazwa :

2. Czas powstania:

ślad osadniczy

późne średniowiecze

8. Mapa z zaznaczonym stanowiskiem archeologicznym – na podkładzie mapy topograficznej 1 : 25 000

Dane geograficzne : **tak**

3. Miejscowość:

Jurki

4. Adres – AZP

20-56

Nr na obszarze AZP:

51

Nr w obrębie miejscowości:

15

5. Przynależność administracyjna:

Województwo:

warmińsko-mazurskie

Powiat:

ostródzki

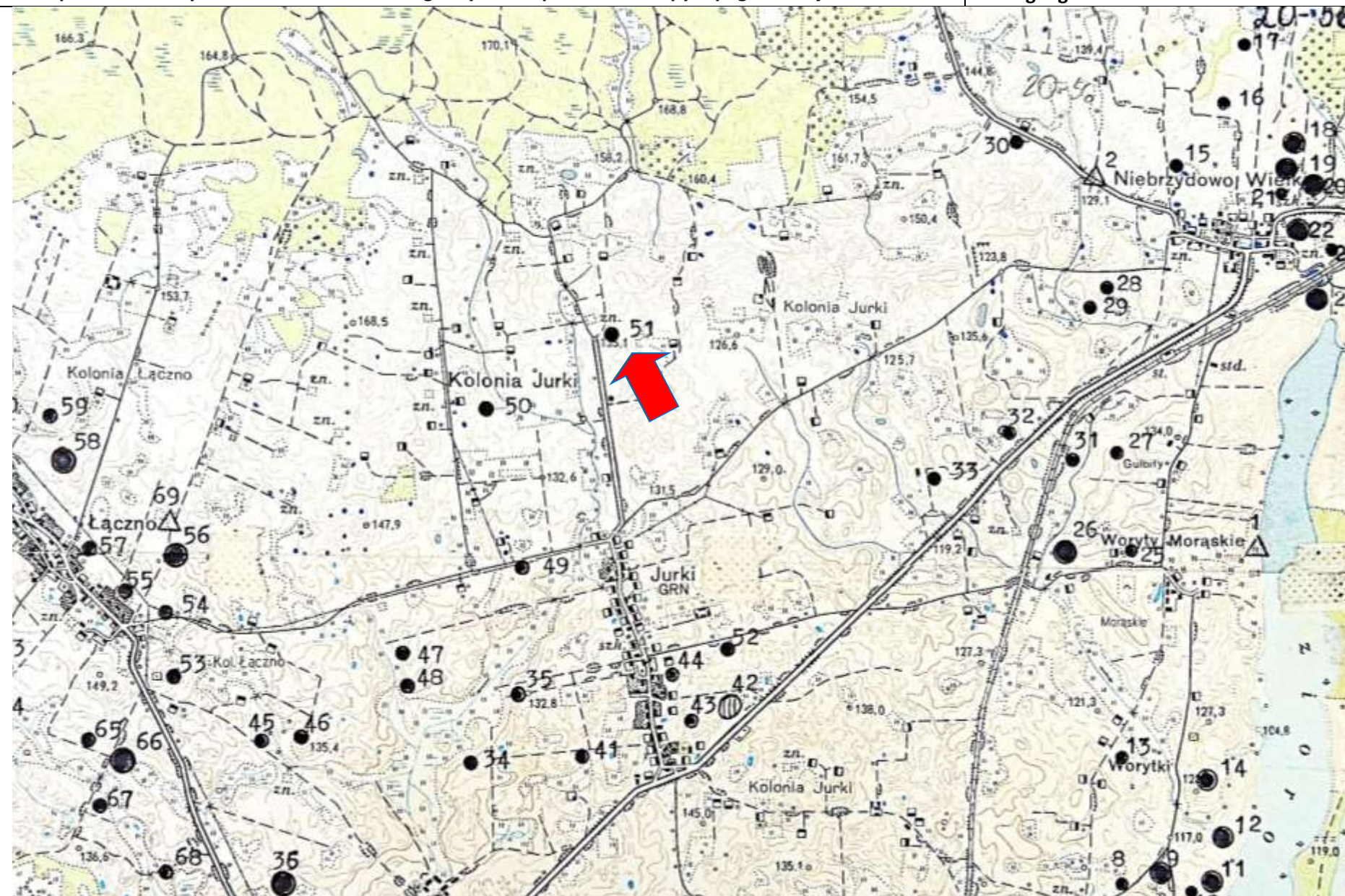
Gmina:

Morąg

6. Formy ochrony:

7. Opracowanie karty adresowej (autor i data):

**Artur Michalak
16/10/2017**



KARTA ADRESOWA ZABYTKU NIERUCHOMEGO - Stanowisko archeologiczne

1. Nazwa :

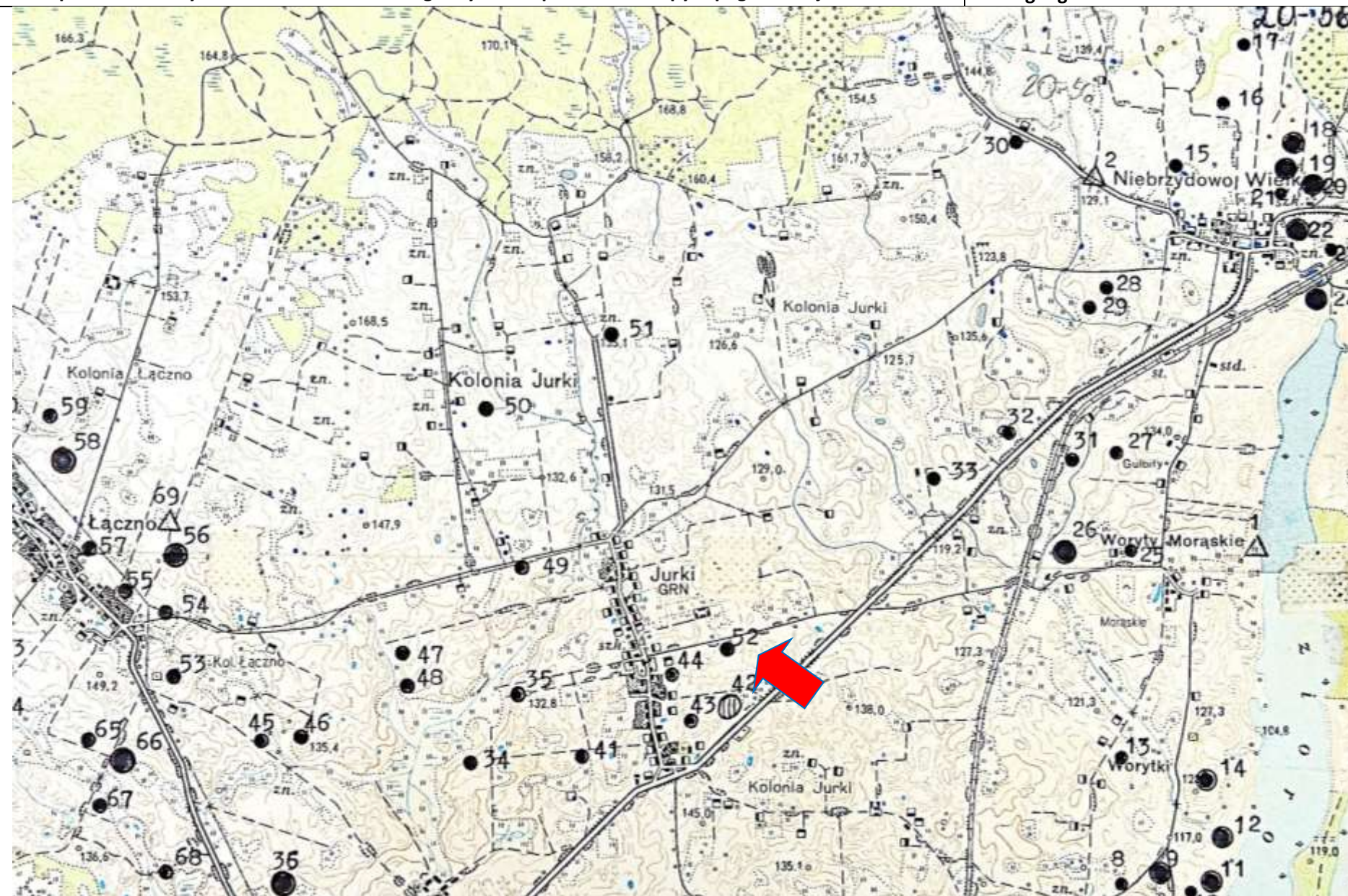
ślad osadniczy, ślad osadniczy

2. Czas powstania:

późne średniowiecze, nowożytność

8. Mapa z zaznaczonym stanowiskiem archeologicznym – na podkładzie mapy topograficznej 1 : 25 000

Dane geograficzne : **tak**



3. Miejscowość:

Jurki

4. Adres – AZP

20-56

Nr na obszarze AZP:

52

Nr w obrębie miejscowości:

16

5. Przynależność administracyjna:

Województwo:

warmińsko-mazurskie

Powiat:

ostródzki

Gmina:

Morąg

6. Formy ochrony:

7. Opracowanie karty adresowej (autor i data):

**Artur Michalak
16/10/2017**

KARTA ADRESOWA ZABYTKU NIERUCHOMEGO - Stanowisko archeologiczne

1. Nazwa :

2. Czas powstania:

ślad osadniczy

późne średniowiecze

8. Mapa z zaznaczonym stanowiskiem archeologicznym – na podkładzie mapy topograficznej 1 : 25 000

Dane geograficzne : **tak**

3. Miejscowość:

Łączno

4. Adres – AZP

20-56

Nr na obszarze AZP:

53

Nr w obrębie miejscowości:

5

5. Przynależność administracyjna:

Województwo:

warmińsko-mazurskie

Powiat:

ostródzki

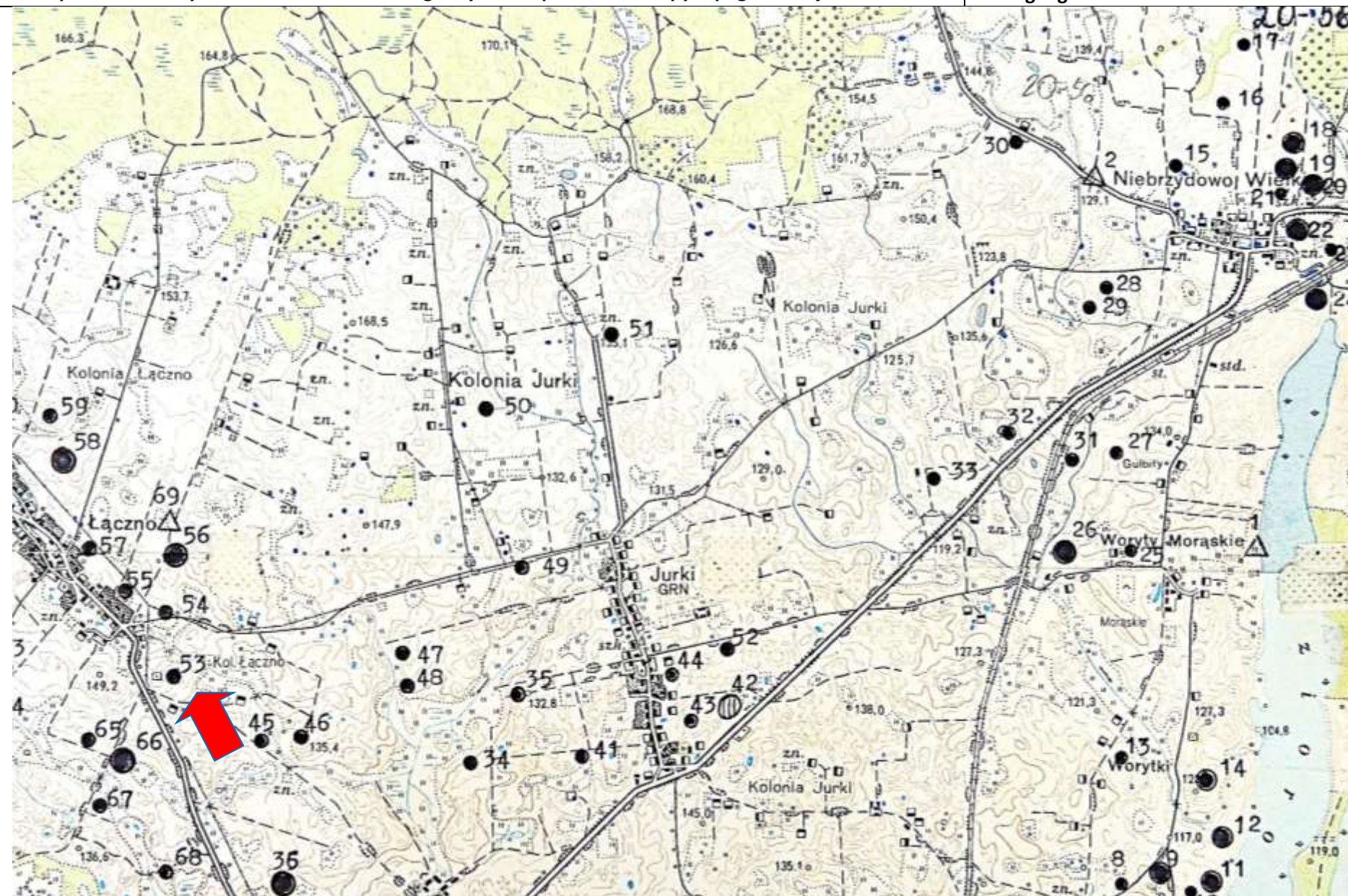
Gmina:

Morąg

6. Formy ochrony:

7. Opracowanie karty adresowej (autor i data):

**Artur Michalak
16/10/2017**



KARTA ADRESOWA ZABYTKU NIERUCHOMEGO - Stanowisko archeologiczne

1. Nazwa :

ślad osadniczy

2. Czas powstania:

późne średniowiecze

8. Mapa z zaznaczonym stanowiskiem archeologicznym – na podkładzie mapy topograficznej 1 : 25 000

Dane geograficzne : **tak**

3. Miejscowość:

Łączno

4. Adres – AZP

20-56

Nr na obszarze AZP:

54

Nr w obrębie miejscowości:

6

5. Przynależność administracyjna:

Województwo:

warmińsko-mazurskie

Powiat:

ostródzki

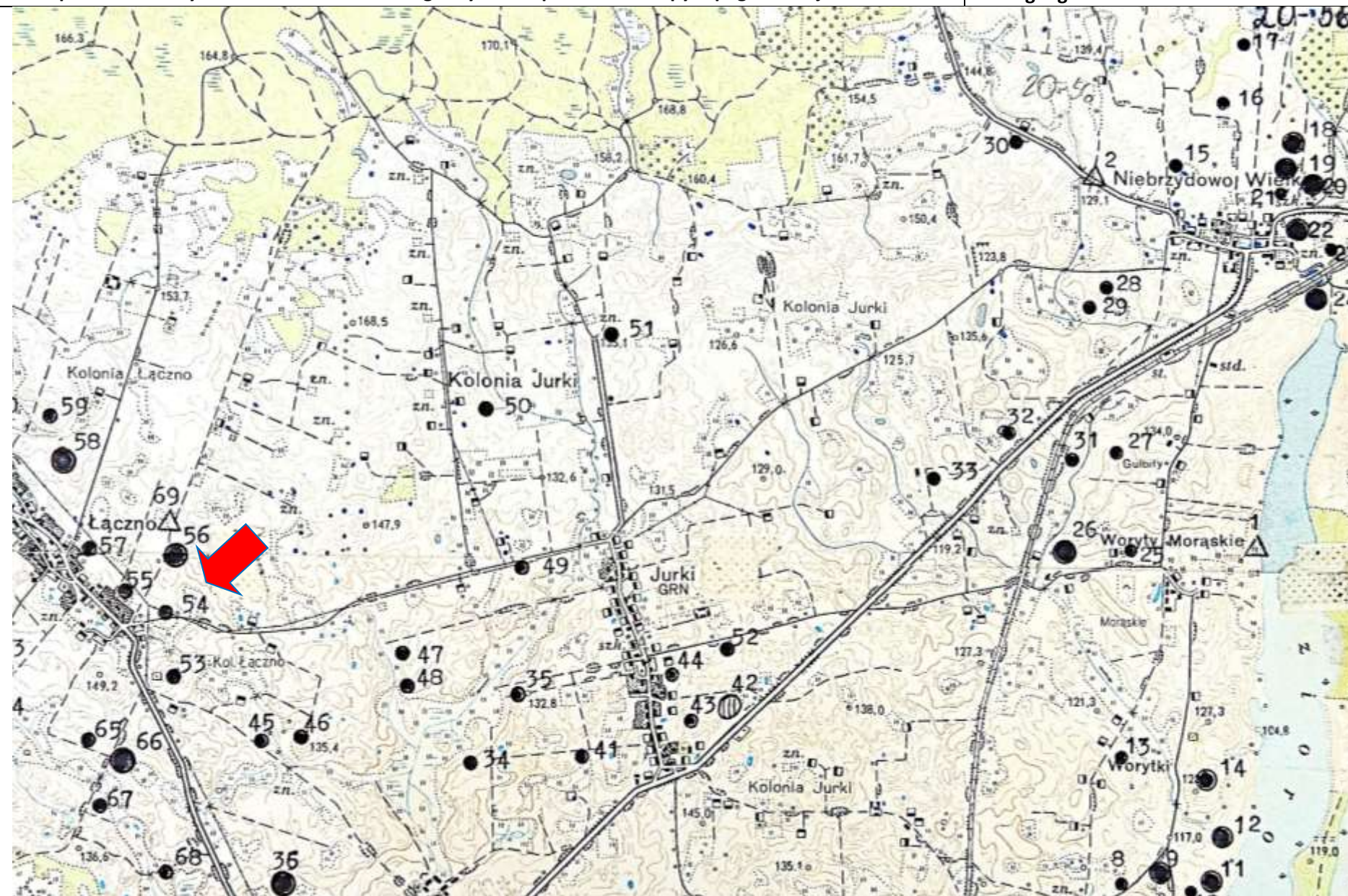
Gmina:

Morąg

6. Formy ochrony:

7. Opracowanie karty adresowej (autor i data):

**Artur Michalak
16/10/2017**



KARTA ADRESOWA ZABYTKU NIERUCHOMEGO - Stanowisko archeologiczne

1. Nazwa :

ślad osadniczy

2. Czas powstania:

późne średniowiecze

8. Mapa z zaznaczonym stanowiskiem archeologicznym – na podkładzie mapy topograficznej 1 : 25 000

Dane geograficzne : **tak**

3. Miejscowość:

Łączno

4. Adres – AZP

20-56

Nr na obszarze AZP:

55

Nr w obrębie miejscowości:

7

5. Przynależność administracyjna:

Województwo:

warmińsko-mazurskie

Powiat:

ostródzki

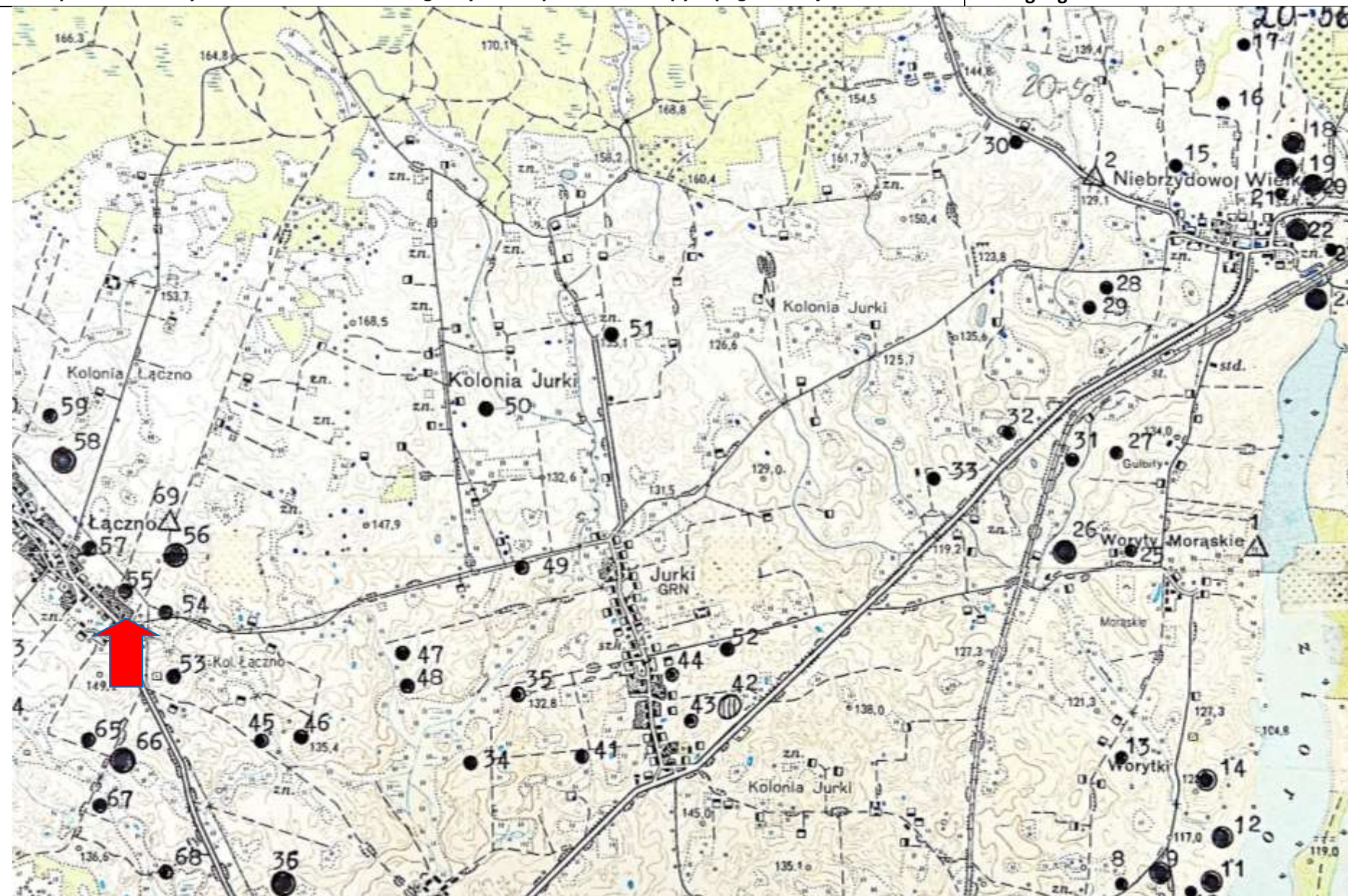
Gmina:

Morąg

6. Formy ochrony:

7. Opracowanie karty adresowej (autor i data):

**Artur Michalak
16/10/2017**



KARTA ADRESOWA ZABYTKU NIERUCHOMEGO - Stanowisko archeologiczne

1. Nazwa :

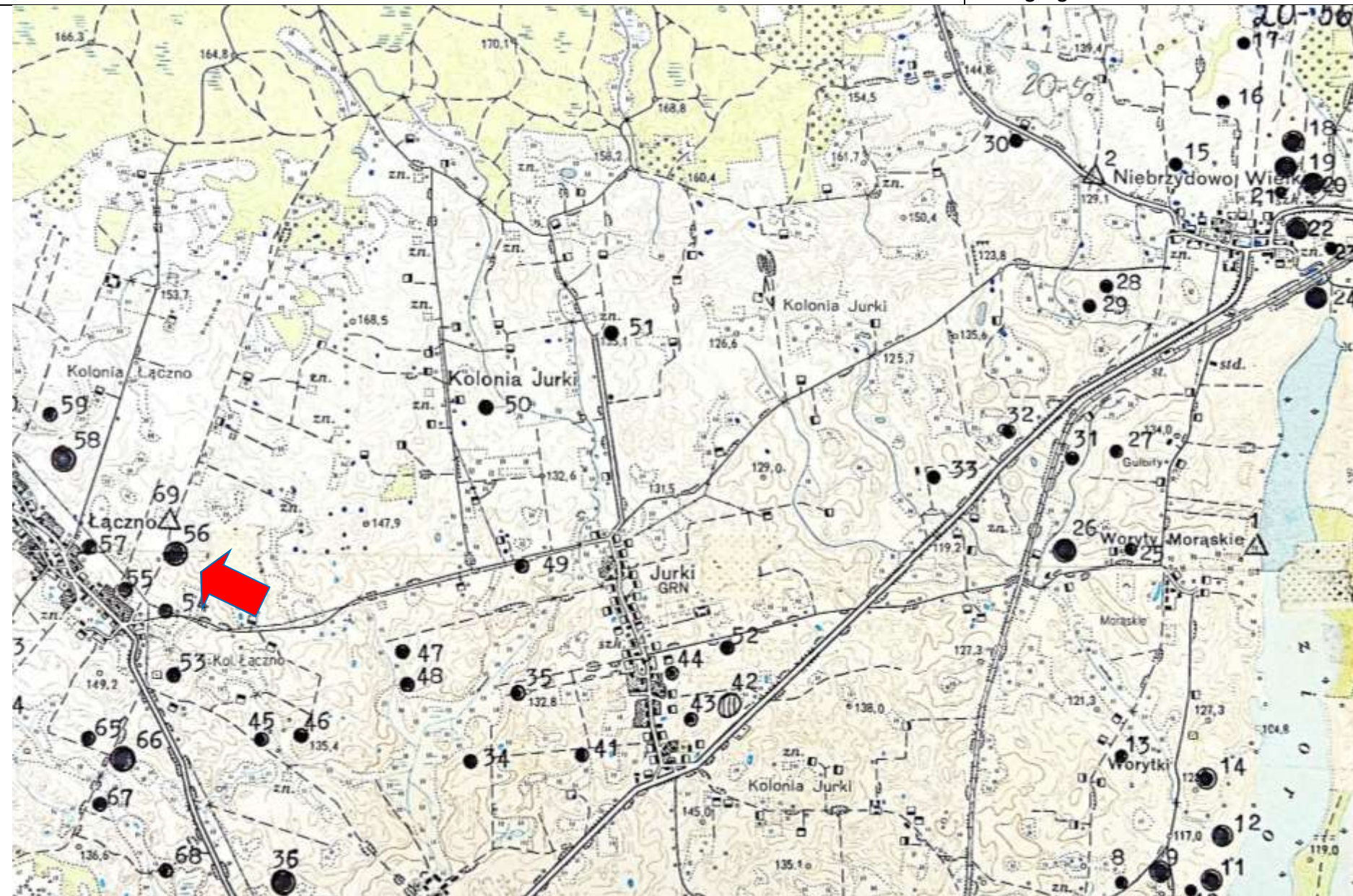
ślad produkcyjny, osada, ślad osadniczy

2. Czas powstania:

okres wpływów rzymskich, późne średniowiecze, nowożytność

8. Mapa z zaznaczonym stanowiskiem archeologicznym – na podkładzie mapy topograficznej 1 : 25 000

Dane geograficzne : **tak**



3. Miejscowość:

Łączno

4. Adres – AZP

20-56

Nr na obszarze
AZP:

56

Nr w obrębie
miejscowości:

8

5. Przynależność
administracyjna:

Województwo:

**warmińsko-
mazurskie**

Powiat:

ostródzki

Gmina:

Morąg

6. Formy ochrony:

7. Opracowanie
karty adresowej
(autor i data):

**Artur Michalak
16/10/2017**

KARTA ADRESOWA ZABYTKU NIERUCHOMEGO - Stanowisko archeologiczne

1. Nazwa :

2. Czas powstania:

ślad osadniczy

późne średniowiecze

8. Mapa z zaznaczonym stanowiskiem archeologicznym – na podkładzie mapy topograficznej 1 : 25 000

Dane geograficzne : **tak**

3. Miejscowość:

Łączno

4. Adres – AZP

20-56

Nr na obszarze
AZP:

57

Nr w obrębie
miejscowości:

9

5. Przynależność
administracyjna:

Województwo:

**warmińsko-
mazurskie**

Powiat:

ostródzki

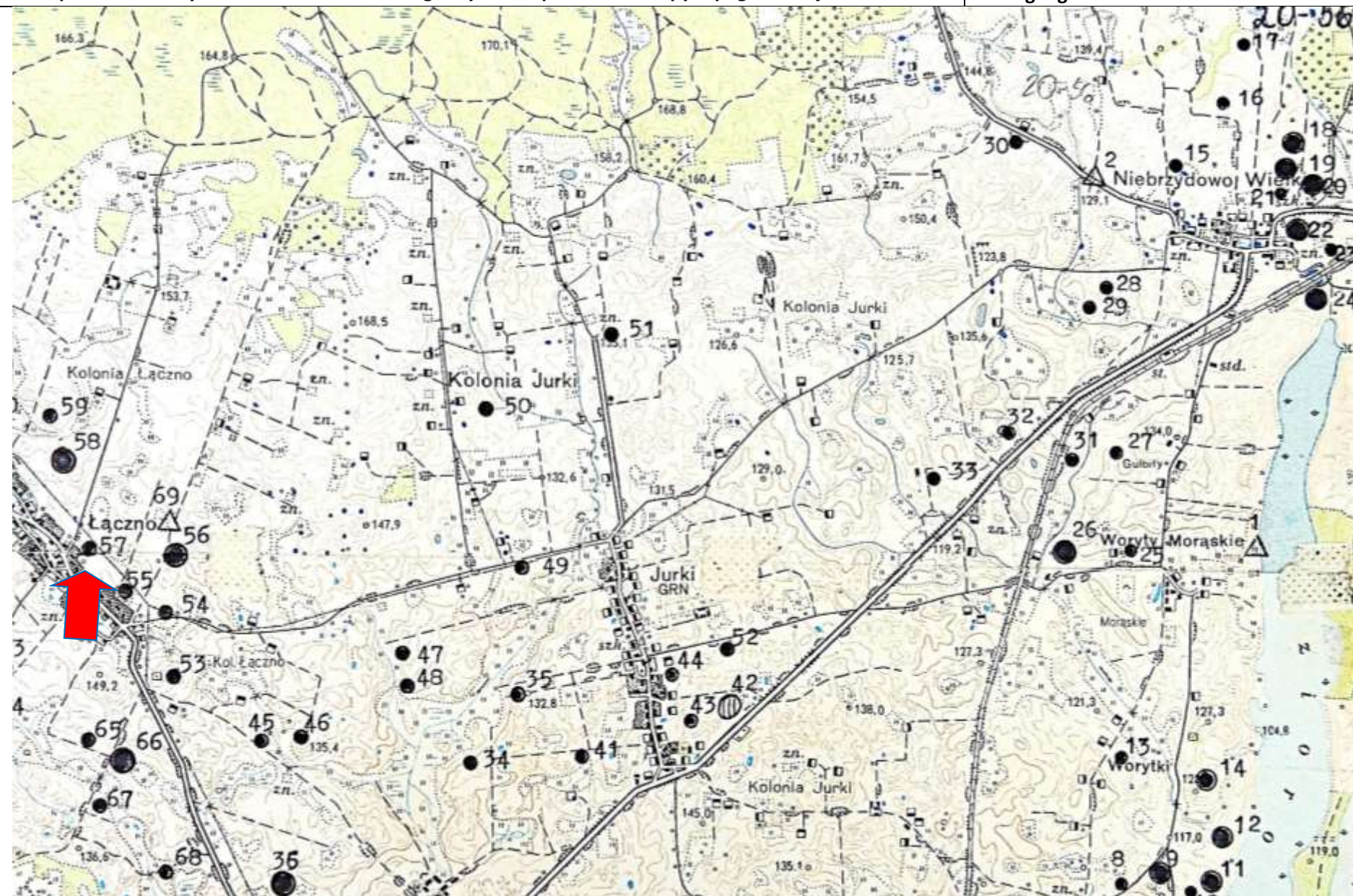
Gmina:

Morąg

6. Formy ochrony:

7. Opracowanie
karty adresowej
(autor i data):

**Artur Michalak
16/10/2017**



KARTA ADRESOWA ZABYTKU NIERUCHOMEGO - Stanowisko archeologiczne

1. Nazwa :

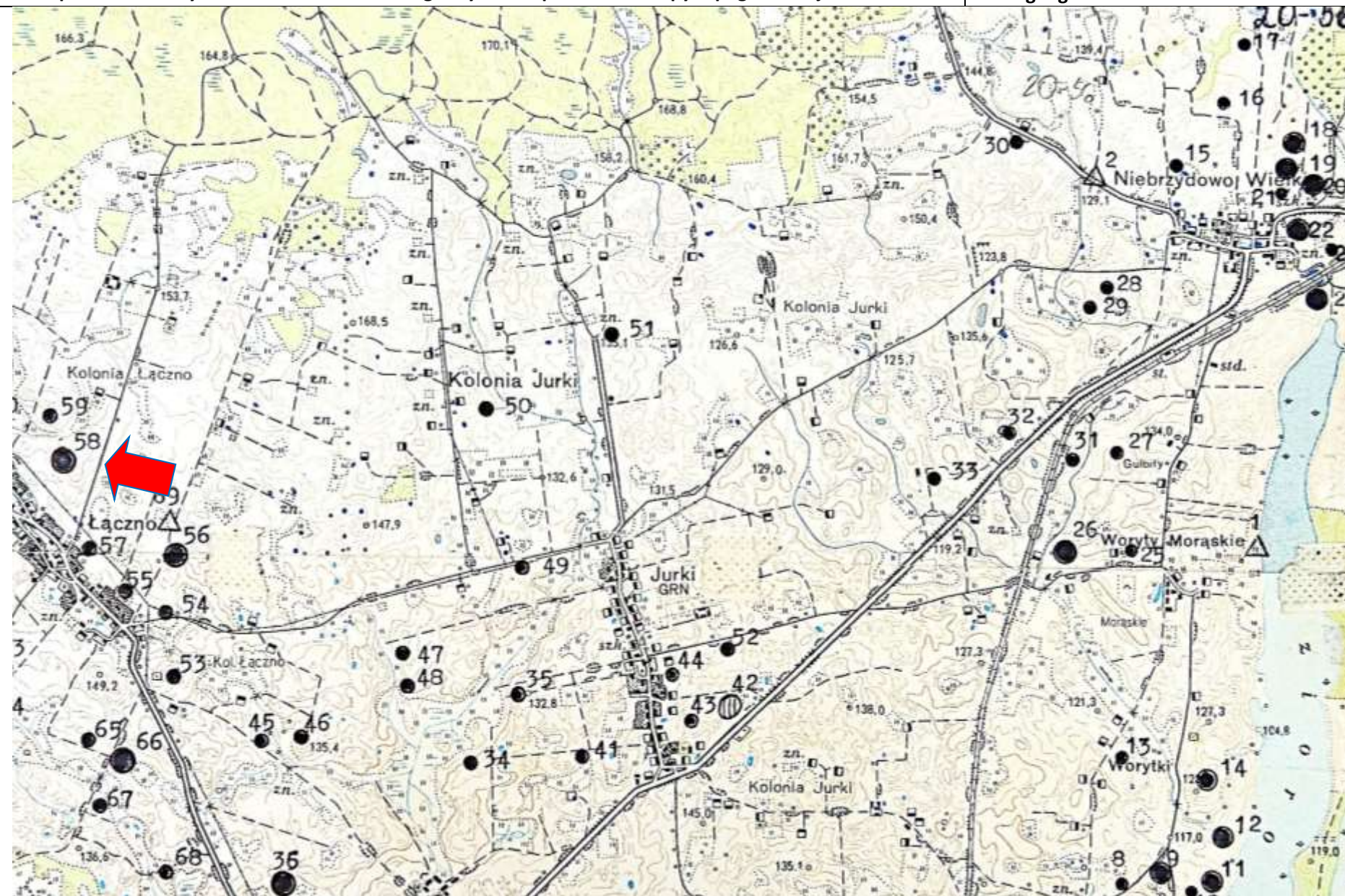
ślad osadniczy, ślad osadniczy

2. Czas powstania:

późne średniowiecze, nowożytność

8. Mapa z zaznaczonym stanowiskiem archeologicznym – na podkładzie mapy topograficznej 1 : 25 000

Dane geograficzne : **tak**



3. Miejscowość:

Łączno

4. Adres – AZP

20-56

Nr na obszarze AZP:

58

Nr w obrębie miejscowości:

10

5. Przynależność administracyjna:

Województwo:

warmińsko-mazurskie

Powiat:

ostródzki

Gmina:

Morąg

6. Formy ochrony:

7. Opracowanie karty adresowej (autor i data):

**Artur Michalak
16/10/2017**

KARTA ADRESOWA ZABYTKU NIERUCHOMEGO - Stanowisko archeologiczne

1. Nazwa :

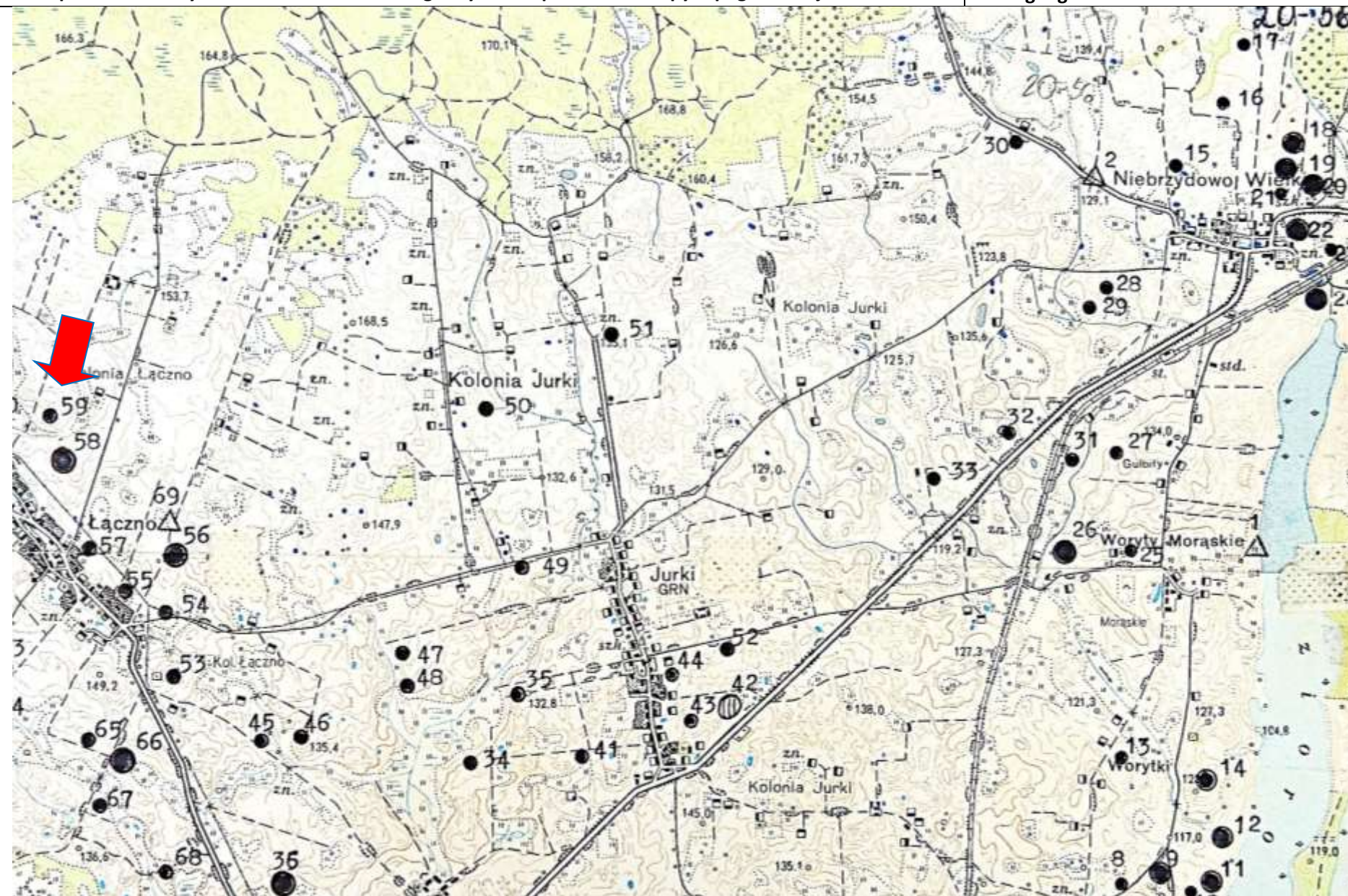
ślad osadniczy, ślad osadniczy

2. Czas powstania:

starożytność, późne średniowiecze

8. Mapa z zaznaczonym stanowiskiem archeologicznym – na podkładzie mapy topograficznej 1 : 25 000

Dane geograficzne : **tak**



3. Miejscowość:

Łączno

4. Adres – AZP

20-56

Nr na obszarze AZP:

59

Nr w obrębie miejscowości:

11

5. Przynależność administracyjna:

Województwo:

warmińsko-mazurskie

Powiat:

ostródzki

Gmina:

Morąg

6. Formy ochrony:

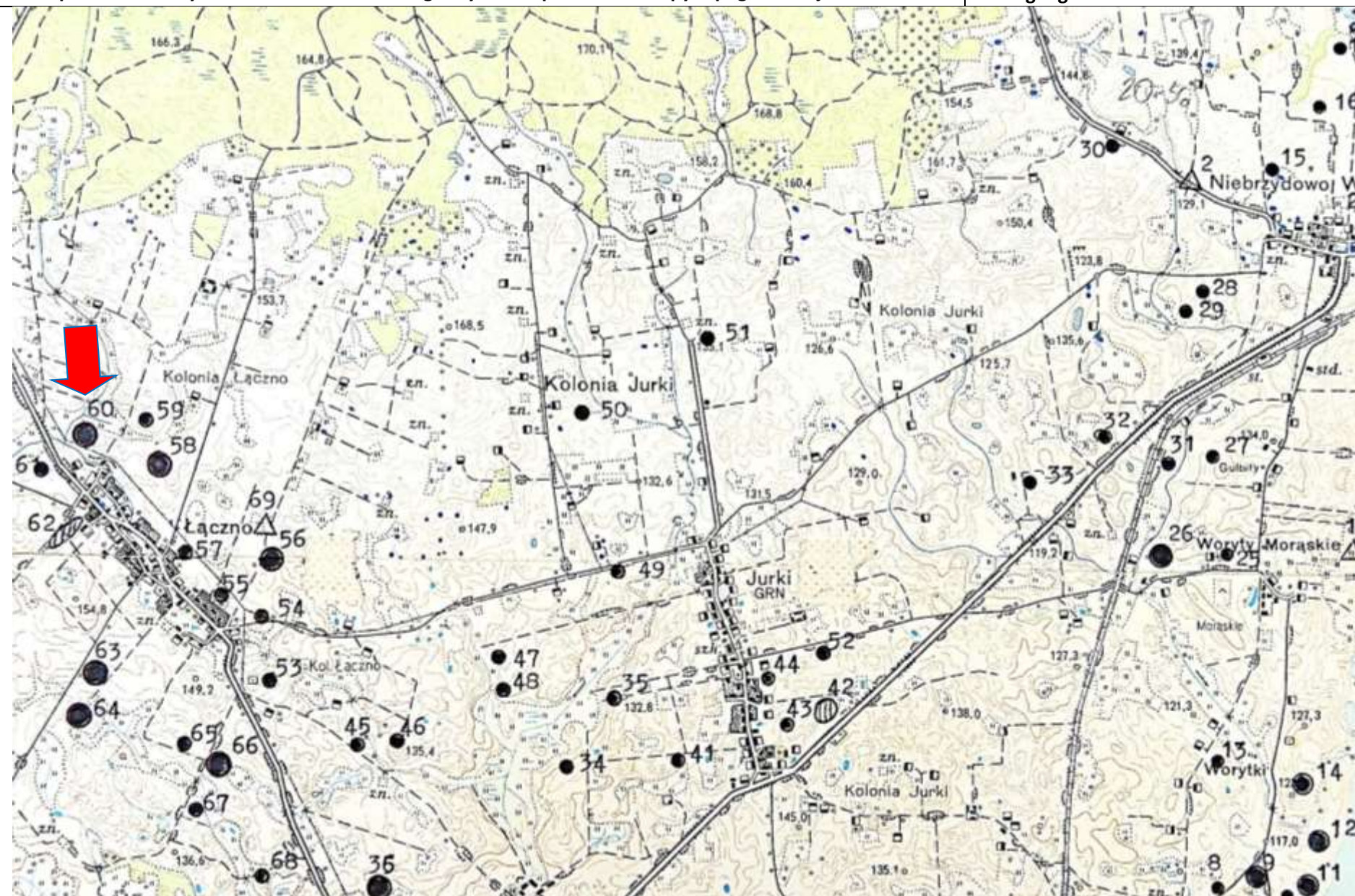
7. Opracowanie karty adresowej (autor i data):

**Artur Michalak
16/10/2017**

KARTA ADRESOWA ZABYTKU NIERUCHOMEGO - Stanowisko archeologiczne

1. Nazwa :	2. Czas powstania:
osada	późne średniowiecze
8. Mapa z zaznaczonym stanowiskiem archeologicznym – na podkładzie mapy topograficznej 1 : 25 000	

Dane geograficzne : **tak**



3. Miejscowość:
Łączno

4. Adres – AZP
20-56

Nr na obszarze
AZP:
60
Nr w obrębie
miejscowości:
12

5. Przynależność
administracyjna:

Województwo:

**warmińsko-
mazurskie**

Powiat:

ostródzki

Gmina:

Morąg

6. Formy ochrony:

7. Opracowanie
karty adresowej
(autor i data):

**Artur Michalak
16/10/2017**

KARTA ADRESOWA ZABYTKU NIERUCHOMEGO - Stanowisko archeologiczne

1. Nazwa :

2. Czas powstania:

ślad osadniczy

późne średniowiecze

8. Mapa z zaznaczonym stanowiskiem archeologicznym – na podkładzie mapy topograficznej 1 : 25 000

Dane geograficzne : **tak**

3. Miejscowość:

Łączno

4. Adres – AZP

20-56

Nr na obszarze
AZP:

61

Nr w obrębie
miejscowości:

13

5. Przynależność
administracyjna:

Województwo:

**warmińsko-
mazurskie**

Powiat:

ostródzki

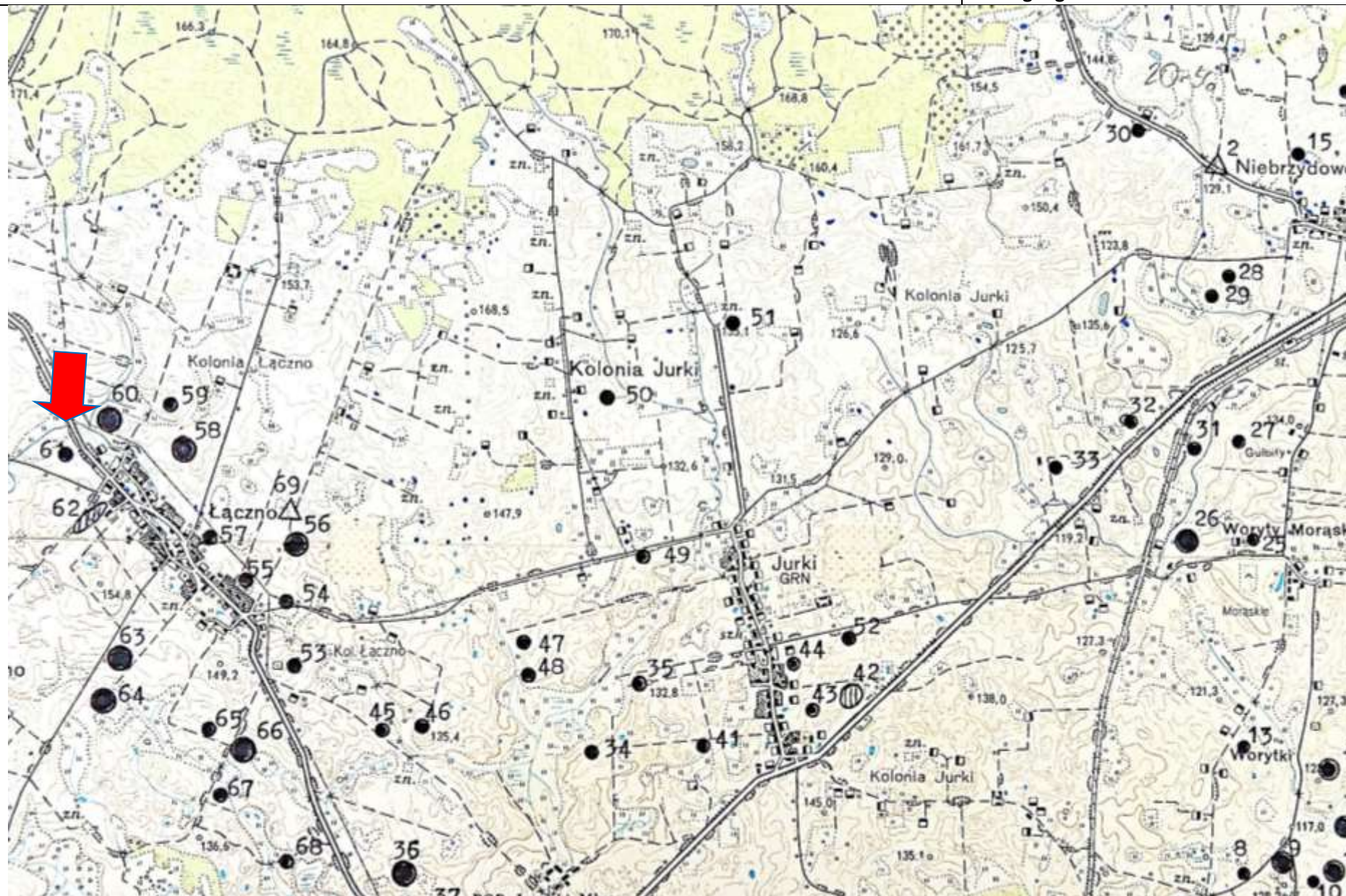
Gmina:

Morąg

6. Formy ochrony:

7. Opracowanie
karty adresowej
(autor i data):

**Artur Michalak
16/10/2017**



KARTA ADRESOWA ZABYTKU NIERUCHOMEGO - Stanowisko archeologiczne

1. Nazwa :

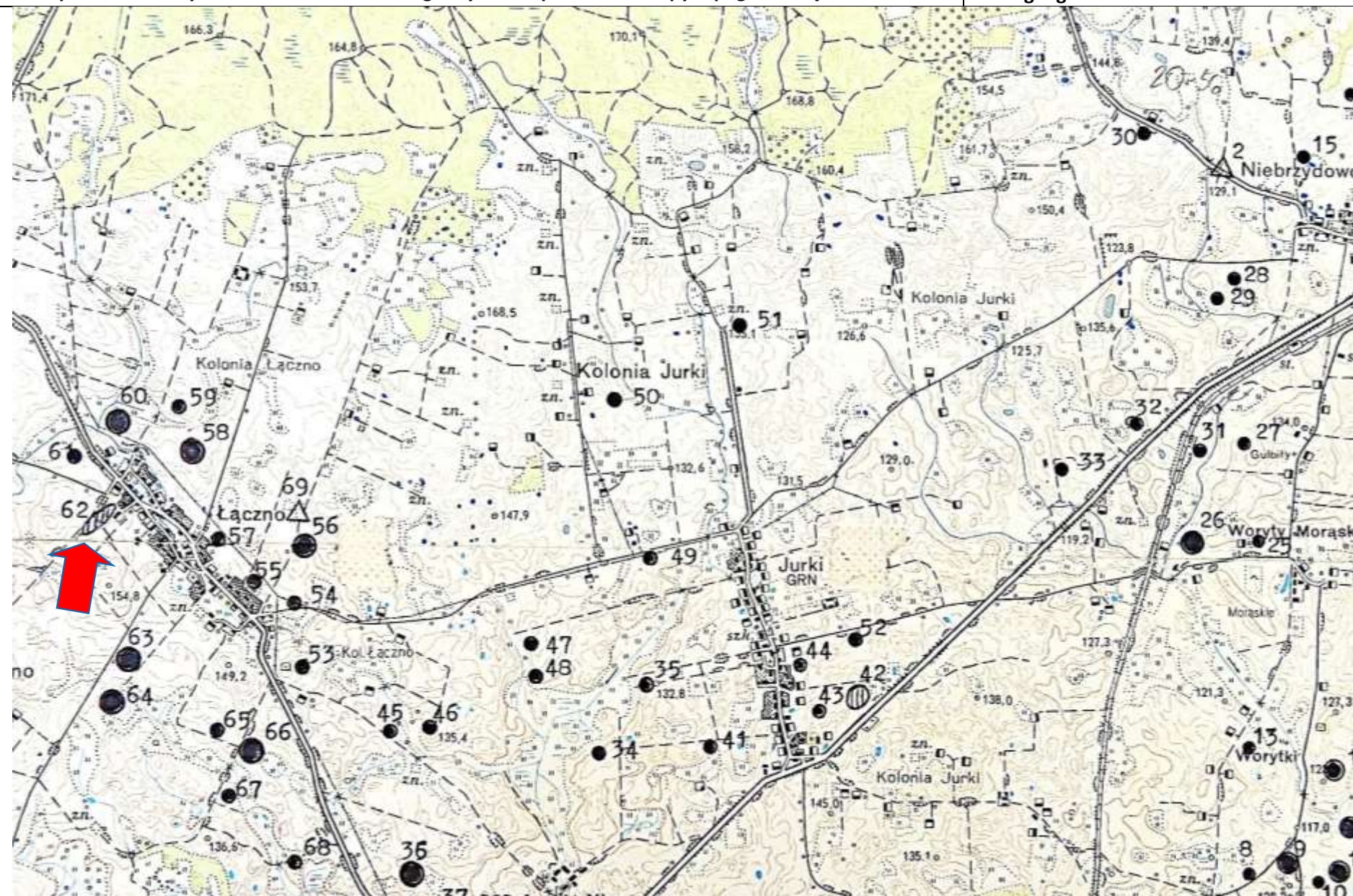
osada

2. Czas powstania:

późne średniowiecze

8. Mapa z zaznaczonym stanowiskiem archeologicznym – na podkładzie mapy topograficznej 1 : 25 000

Dane geograficzne : **tak**



3. Miejscowość:

Łączno

4. Adres – AZP

20-56

Nr na obszarze
AZP:

62

Nr w obrębie
miejscowości:

14

5. Przynależność
administracyjna:

Województwo:

**warmińsko-
mazurskie**

Powiat:

ostródzki

Gmina:

Morąg

6. Formy ochrony:

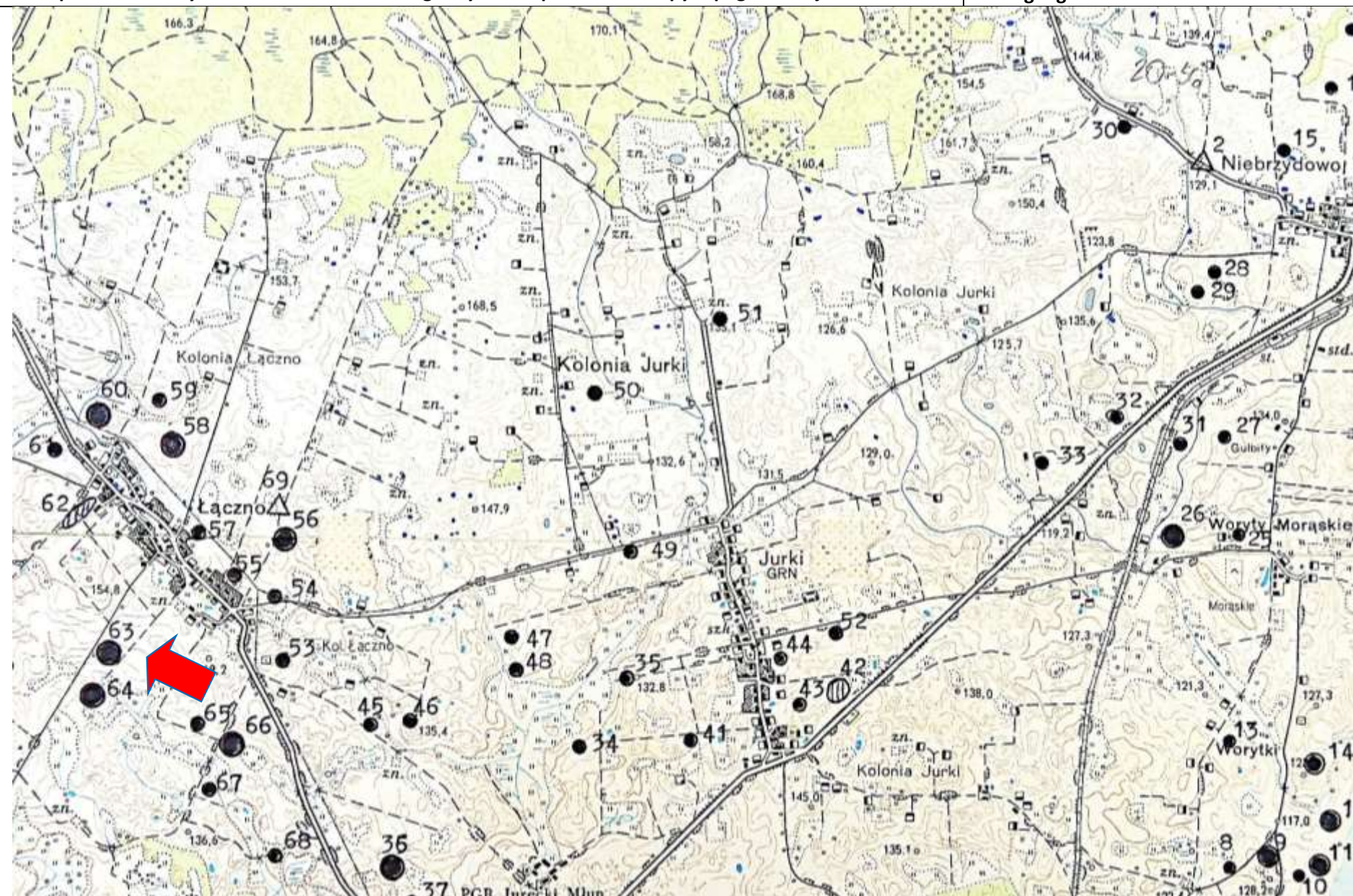
7. Opracowanie
karty adresowej
(autor i data):

**Artur Michalak
16/10/2017**

KARTA ADRESOWA ZABYTKU NIERUCHOMEGO - Stanowisko archeologiczne

1. Nazwa :	2. Czas powstania:
osada	późne średniowiecze
8. Mapa z zaznaczonym stanowiskiem archeologicznym – na podkładzie mapy topograficznej 1 : 25 000	

Dane geograficzne : **tak**



3. Miejscowość:
Łączno

4. Adres – AZP
20-56

Nr na obszarze
AZP:
63
Nr w obrębie
miejscowości:
15

5. Przynależność
administracyjna:

Województwo:

**warmińsko-
mazurskie**

Powiat:

ostródzki

Gmina:

Morąg

6. Formy ochrony:

7. Opracowanie
karty adresowej
(autor i data):

**Artur Michalak
16/10/2017**

KARTA ADRESOWA ZABYTKU NIERUCHOMEGO - Stanowisko archeologiczne

1. Nazwa :

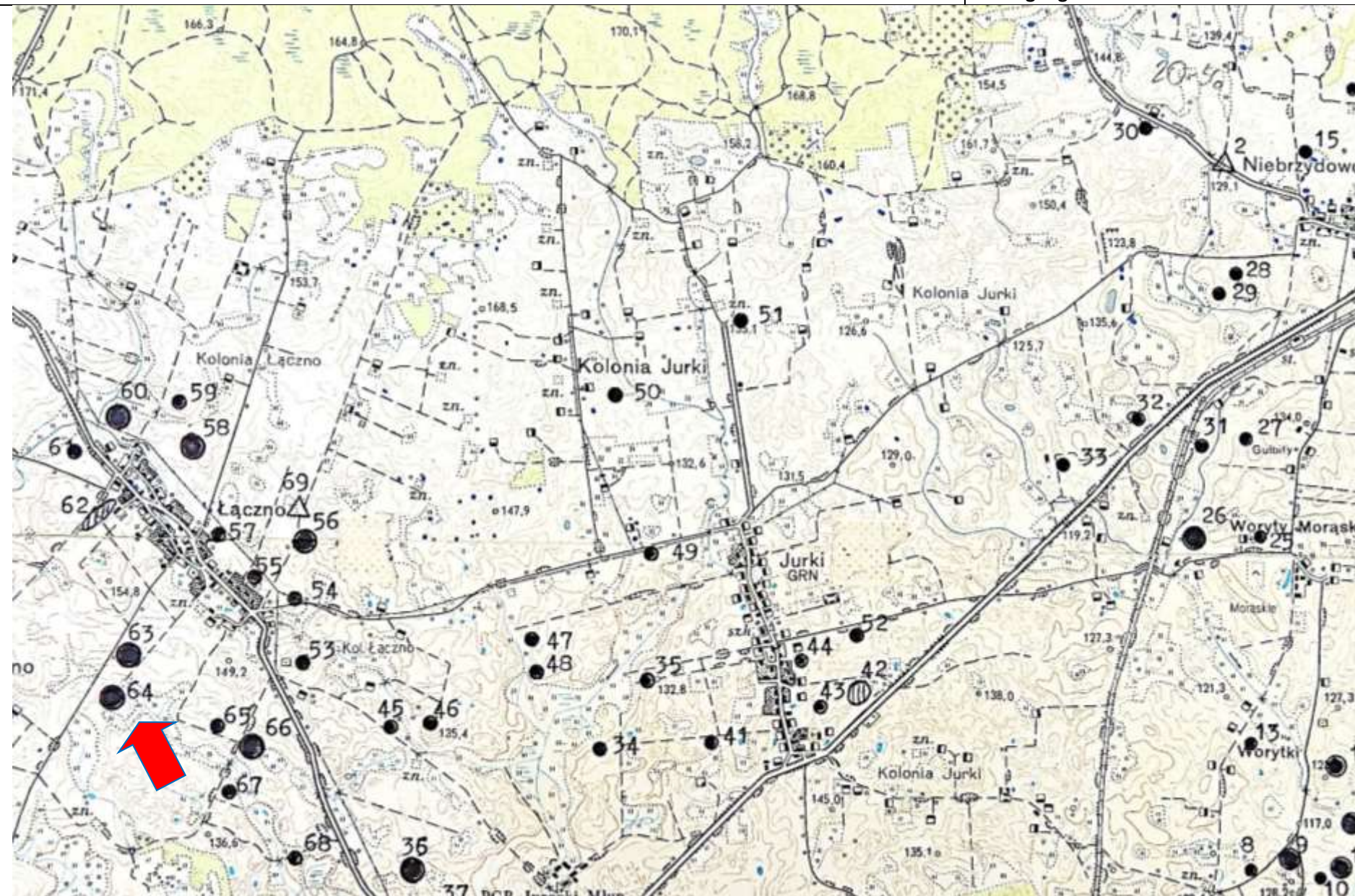
ślad osadniczy, ślad osadniczy, ślad osadniczy

2. Czas powstania:

starożytność, wczesne średniowiecze, późne średniowiecze

8. Mapa z zaznaczonym stanowiskiem archeologicznym – na podkładzie mapy topograficznej 1 : 25 000

Dane geograficzne : **tak**



3. Miejscowość:

Łączno

4. Adres – AZP

20-56

Nr na obszarze AZP:

64

Nr w obrębie miejscowości:

16

5. Przynależność administracyjna:

Województwo:

warmińsko-mazurskie

Powiat:

ostródzki

Gmina:

Morąg

6. Formy ochrony:

7. Opracowanie karty adresowej (autor i data):

**Artur Michalak
16/10/2017**

KARTA ADRESOWA ZABYTKU NIERUCHOMEGO - Stanowisko archeologiczne

1. Nazwa :

ślad osadniczy

2. Czas powstania:

wczesne średniowiecze

8. Mapa z zaznaczonym stanowiskiem archeologicznym – na podkładzie mapy topograficznej 1 : 25 000

Dane geograficzne : **tak**

3. Miejscowość:

Łączno

4. Adres – AZP

20-56

Nr na obszarze AZP:

65

Nr w obrębie miejscowości:

17

5. Przynależność administracyjna:

Województwo:

warmińsko-mazurskie

Powiat:

ostródzki

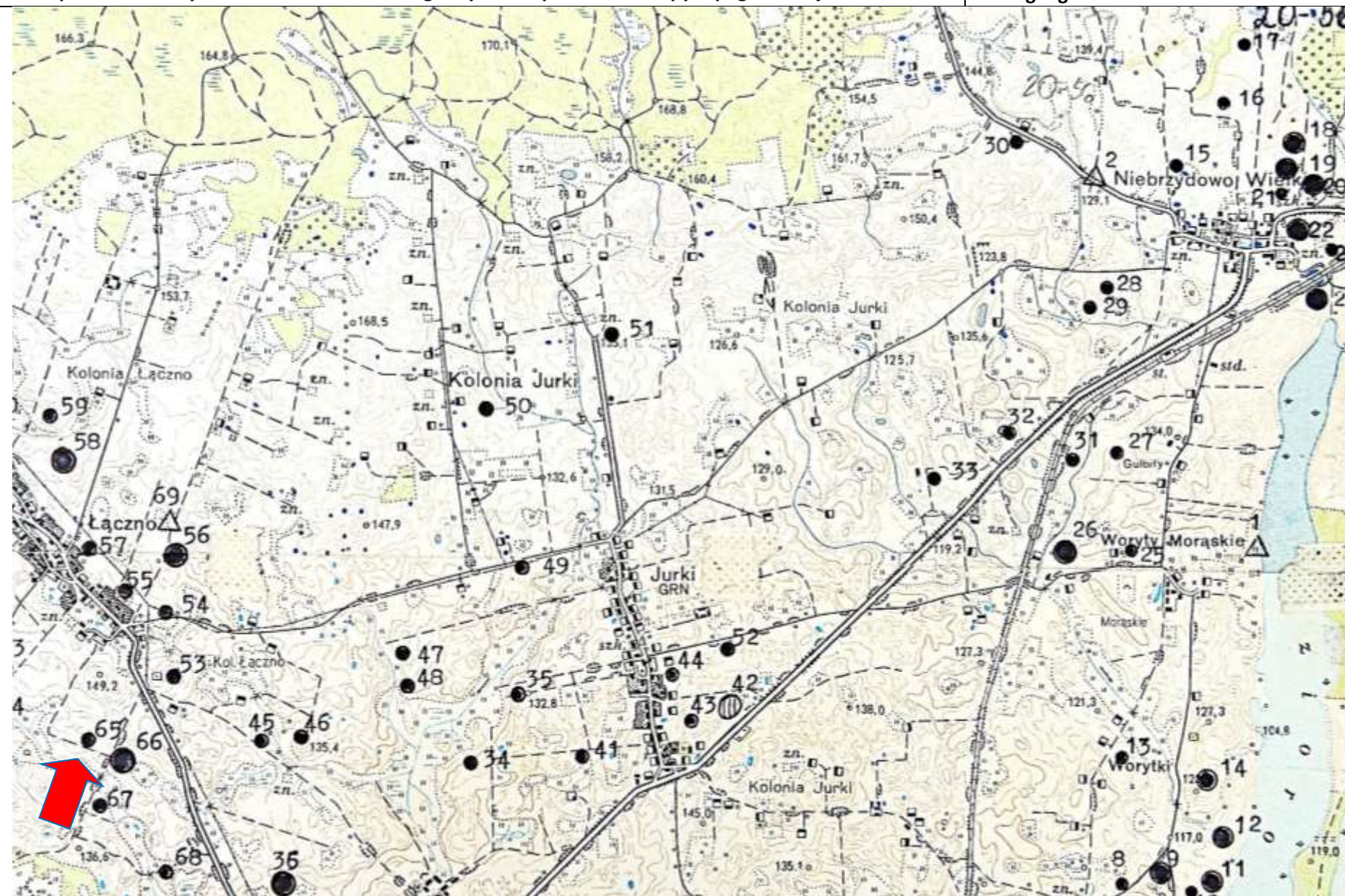
Gmina:

Morąg

6. Formy ochrony:

7. Opracowanie karty adresowej (autor i data):

**Artur Michalak
16/10/2017**



KARTA ADRESOWA ZABYTKU NIERUCHOMEGO - Stanowisko archeologiczne

1. Nazwa :

2. Czas powstania:

ślad osadniczy

późne średniowiecze

8. Mapa z zaznaczonym stanowiskiem archeologicznym – na podkładzie mapy topograficznej 1 : 25 000

Dane geograficzne : **tak**

3. Miejscowość:

Łączno

4. Adres – AZP

20-56

Nr na obszarze AZP:

66

Nr w obrębie miejscowości:
18

5. Przynależność administracyjna:

Województwo:

warmińsko-mazurskie

Powiat:

ostródzki

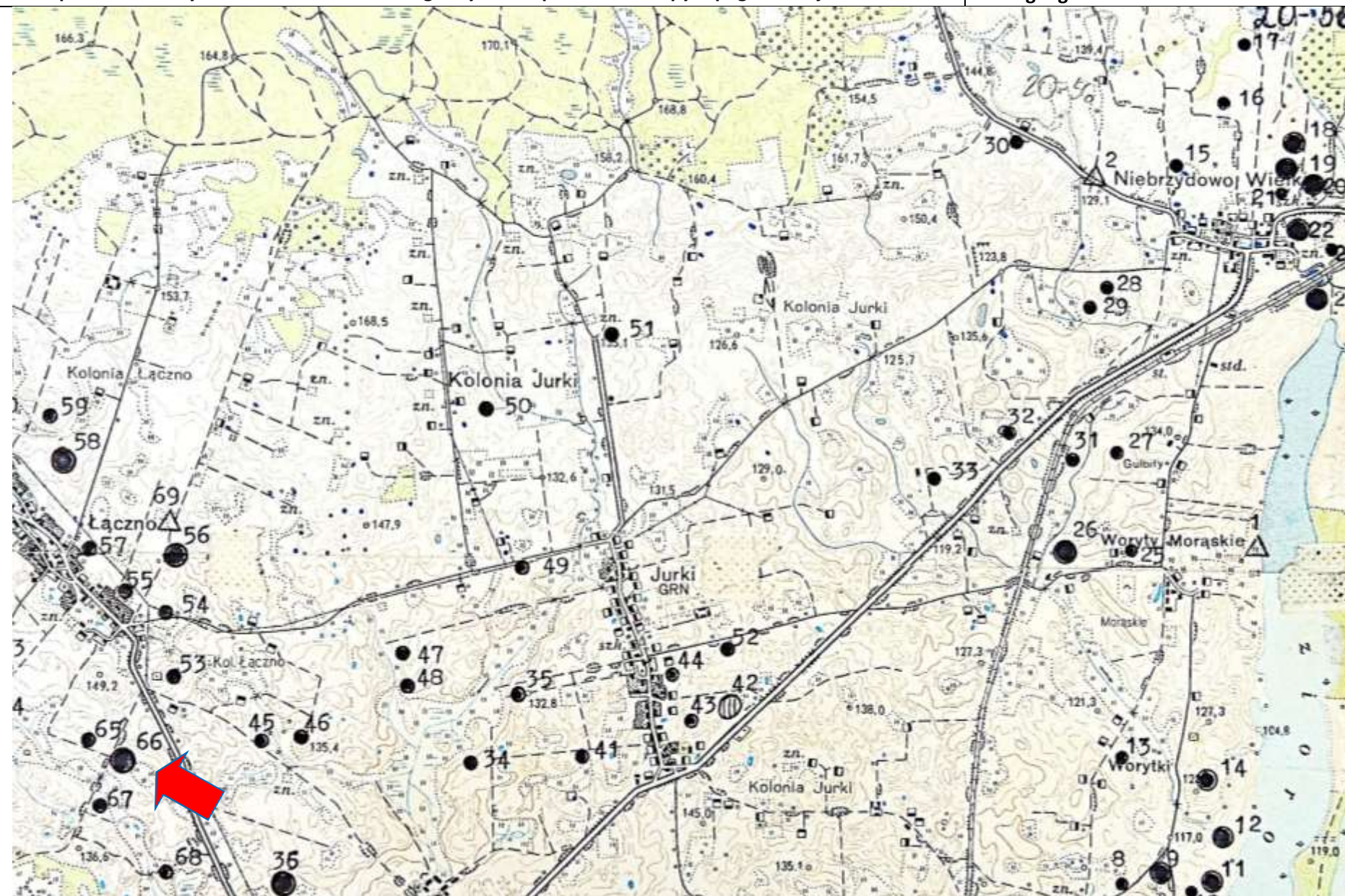
Gmina:

Morąg

6. Formy ochrony:

7. Opracowanie karty adresowej (autor i data):

**Artur Michalak
16/10/2017**



KARTA ADRESOWA ZABYTKU NIERUCHOMEGO - Stanowisko archeologiczne

1. Nazwa :

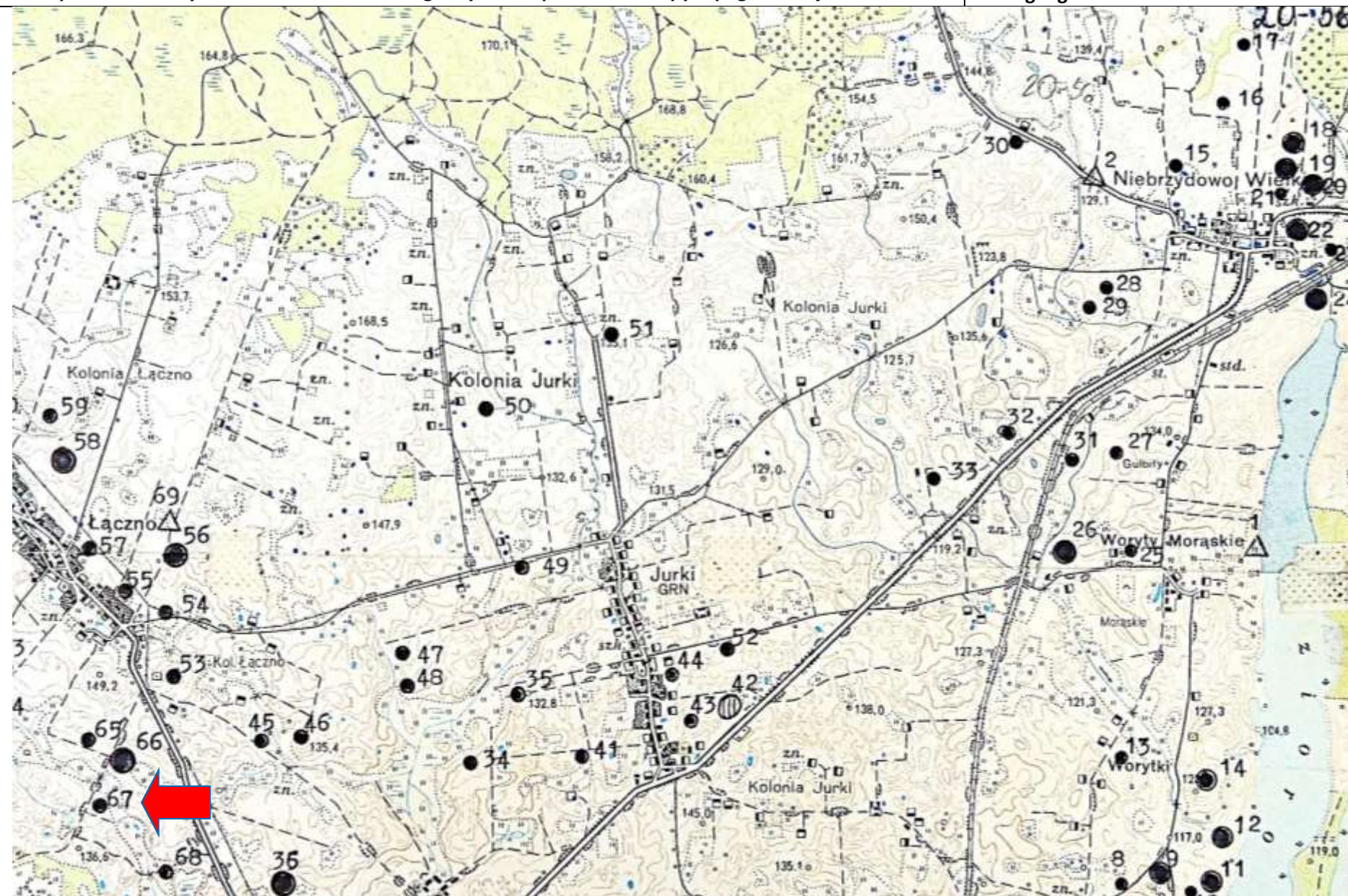
osada, ślad osadniczy

2. Czas powstania:

wczesne średniowiecze, późne średniowiecze

8. Mapa z zaznaczonym stanowiskiem archeologicznym – na podkładzie mapy topograficznej 1 : 25 000

Dane geograficzne : **tak**



3. Miejscowość:

Łączno

4. Adres – AZP

20-56

Nr na obszarze AZP:

67

Nr w obrębie miejscowości:

19

5. Przynależność administracyjna:

Województwo:

warmińsko-mazurskie

Powiat:

ostródzki

Gmina:

Morąg

6. Formy ochrony:

7. Opracowanie karty adresowej (autor i data):

Artur Michalak
16/10/2017

KARTA ADRESOWA ZABYTKU NIERUCHOMEGO - Stanowisko archeologiczne

1. Nazwa :

2. Czas powstania:

ślad osadniczy

nowożytność

8. Mapa z zaznaczonym stanowiskiem archeologicznym – na podkładzie mapy topograficznej 1 : 25 000

Dane geograficzne : **tak**

3. Miejscowość:

Łączno

4. Adres – AZP

20-56

Nr na obszarze
AZP:

68

Nr w obrębie
miejscowości:
20

5. Przynależność
administracyjna:

Województwo:

**warmińsko-
mazurskie**

Powiat:

ostródzki

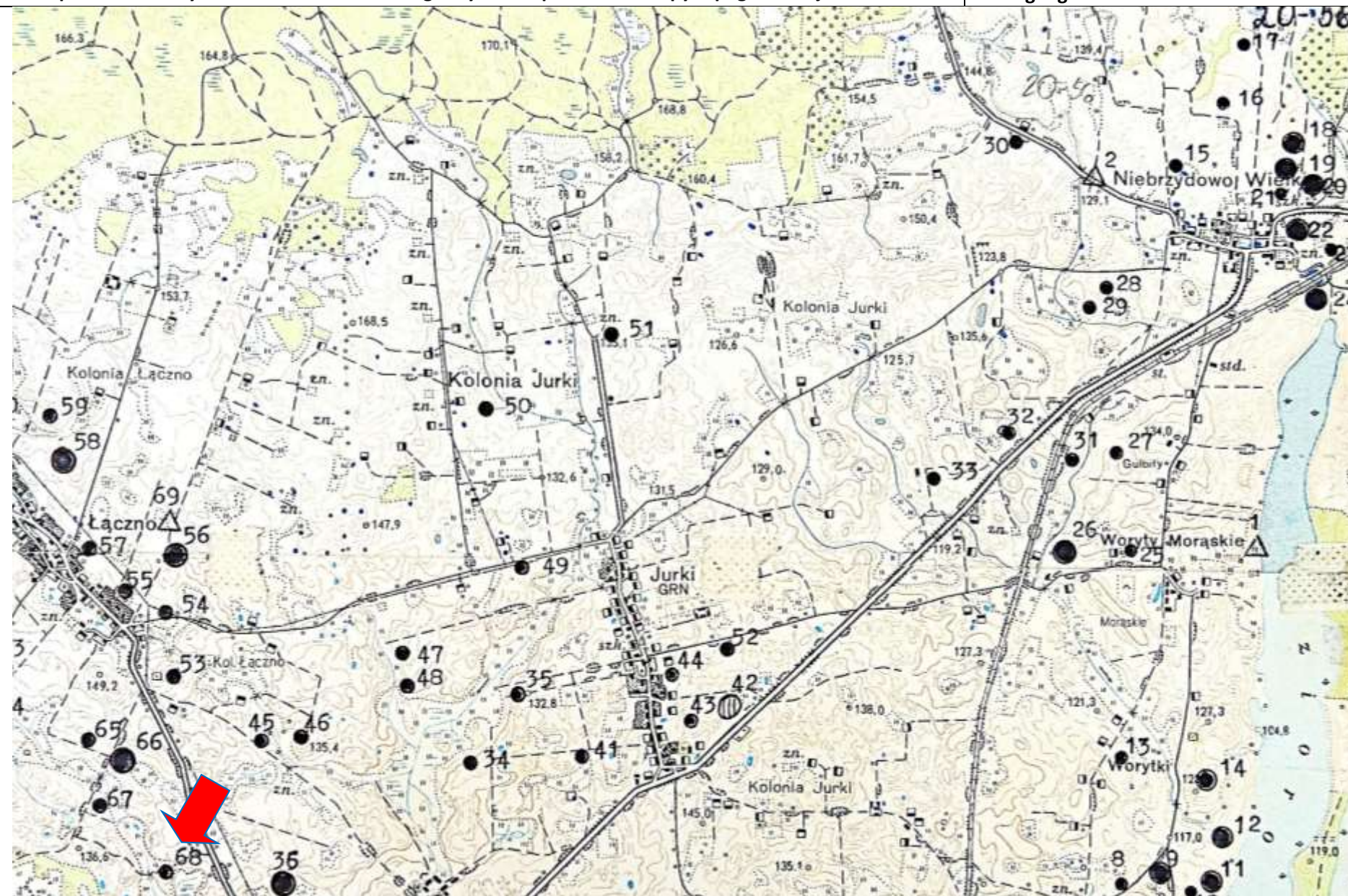
Gmina:

Morąg

6. Formy ochrony:

7. Opracowanie
karty adresowej
(autor i data):

**Artur Michalak
16/10/2017**



KARTA ADRESOWA ZABYTKU NIERUCHOMEGO - Stanowisko archeologiczne

1. Nazwa :

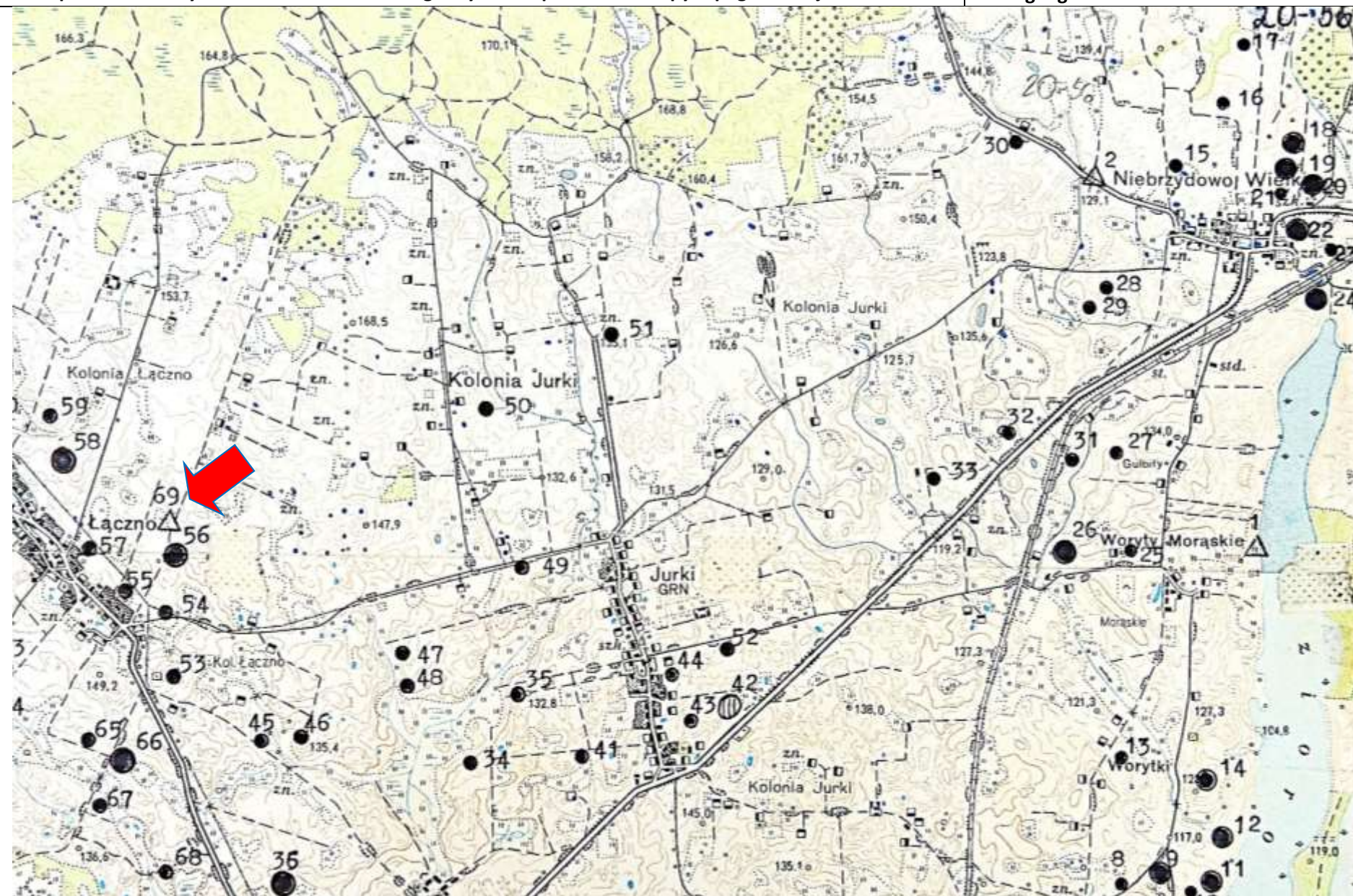
groby

2. Czas powstania:

neolit

8. Mapa z zaznaczonym stanowiskiem archeologicznym – na podkładzie mapy topograficznej 1 : 25 000

Dane geograficzne : brak



3. Miejscowość:

Łączno

4. Adres – AZP

20-56

Nr na obszarze AZP:

69

Nr w obrębie miejscowości:

1

5. Przynależność administracyjna:

Województwo:

warmińsko-mazurskie

Powiat:

ostródzki

Gmina:

Morąg

6. Formy ochrony:

7. Opracowanie karty adresowej (autor i data):

Artur Michalak
16/10/2017

KARTA ADRESOWA ZABYTKU NIERUCHOMEGO - Stanowisko archeologiczne

1. Nazwa :

założenia obronne

2. Czas powstania:

brak datowania

8. Mapa z zaznaczonym stanowiskiem archeologicznym – na podkładzie mapy topograficznej 1 : 25 000

Dane geograficzne : brak

3. Miejscowość:

Plebania

Wólka

4. Adres – AZP

20-56

Nr na obszarze AZP:

0

Nr w obrębie miejscowości:

1

5. Przynależność administracyjna:

Województwo:

warmińsko-mazurskie

Powiat:

ostródzki

Gmina:

Morąg

6. Formy ochrony:

7. Opracowanie karty adresowej (autor i data):

**Artur Michalak
16/10/2017**

