

# KARTA ADRESOWA ZABYTKU NIERUCHOMEGO - Stanowisko archeologiczne

1. Nazwa :

cmentarzisko kurhanowe

2. Czas powstania:

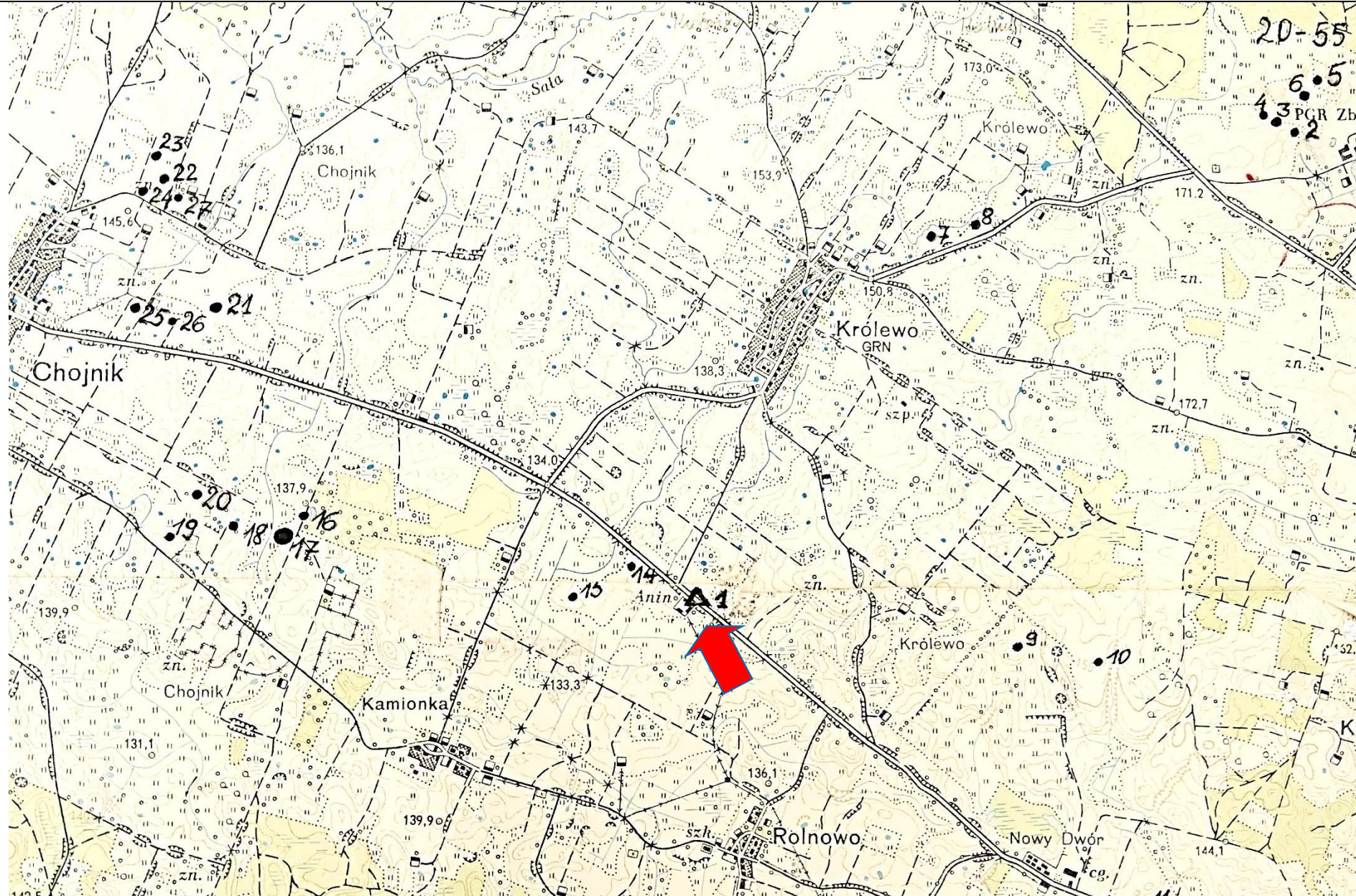
epoka brązu

3. Miejscowość:  
**Rolno (Anin)**

4. Adres – AZP  
**20-55**

8. Mapa z zaznaczonym stanowiskiem archeologicznym – na podkładzie mapy topograficznej 1 : 25 000

Dane geograficzne : **brak**



Nr na obszarze AZP:  
**1**  
Nr w obrębie miejscowości:  
**1**

5. Przynależność administracyjna:

**Województwo:**

**warmińsko-mazurskie**

**Powiat:**

**ostródzki**

**Gmina:**

**Morąg**

6. Formy ochrony:

7. Opracowanie karty adresowej (autor i data):

**Artur Michalak  
16/10/2017**

# KARTA ADRESOWA ZABYTKU NIERUCHOMEGO - Stanowisko archeologiczne

1. Nazwa :

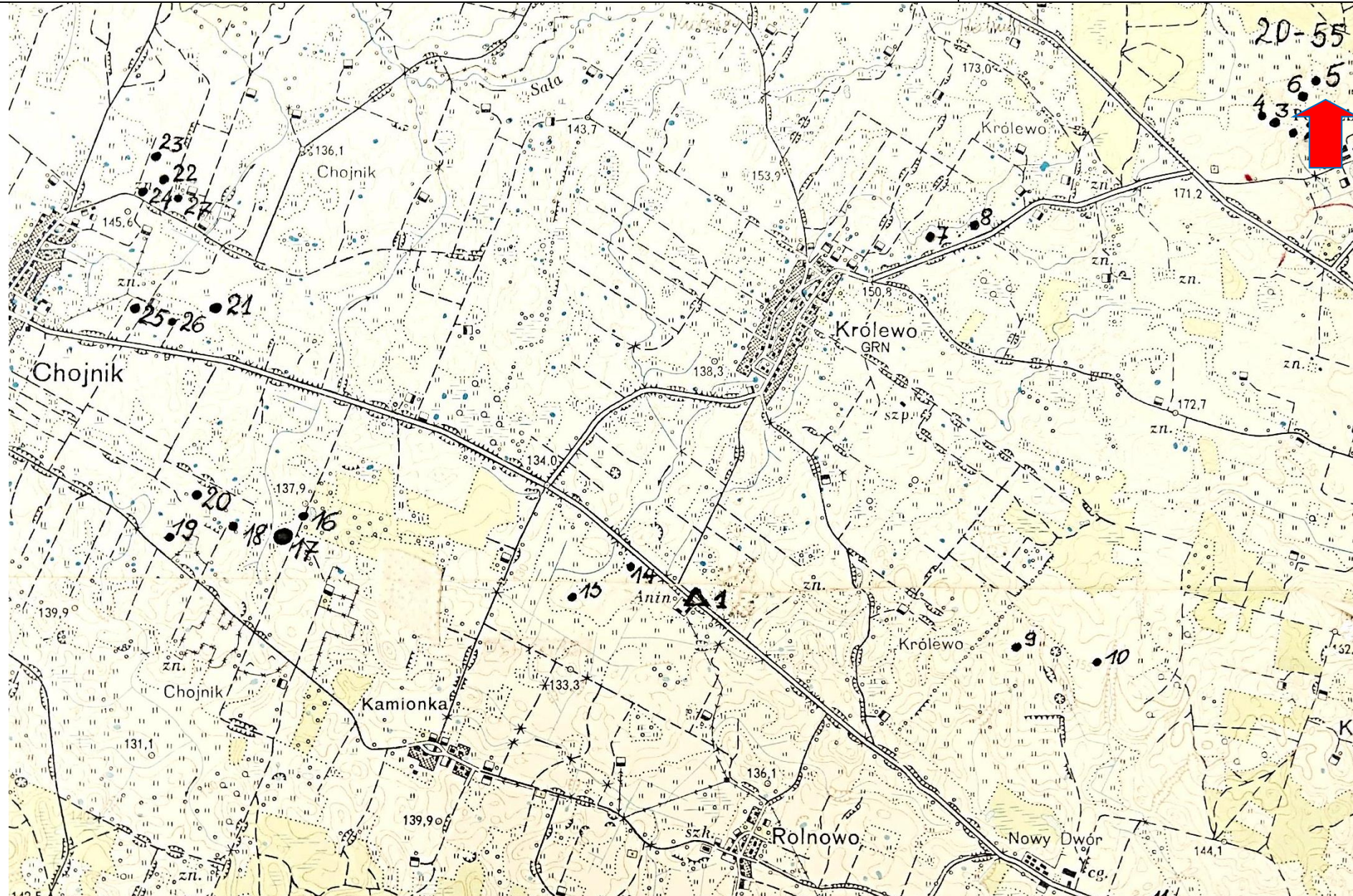
ślad osadniczy, ślad osadniczy

2. Czas powstania:

epoka kamienna, średniowiecze - XV w.

8. Mapa z zaznaczonym stanowiskiem archeologicznym – na podkładzie mapy topograficznej 1 : 25 000

Dane geograficzne : **tak**



3. Miejscowość:  
**Złotna**

4. Adres – AZP  
**20-55**

Nr na obszarze  
AZP:  
**5**  
Nr w obrębie  
miejscowości:  
**10**

5. Przynależność  
administracyjna:

**Województwo:**

**warmińsko-  
mazurskie**

**Powiat:**

**ostródzki**

**Gmina:**

**Morąg**

6. Formy ochrony:

7. Opracowanie  
karty adresowej  
(autor i data):

**Artur Michalak  
16/10/2017**

# KARTA ADRESOWA ZABYTKU NIERUCHOMEGO - Stanowisko archeologiczne

1. Nazwa :

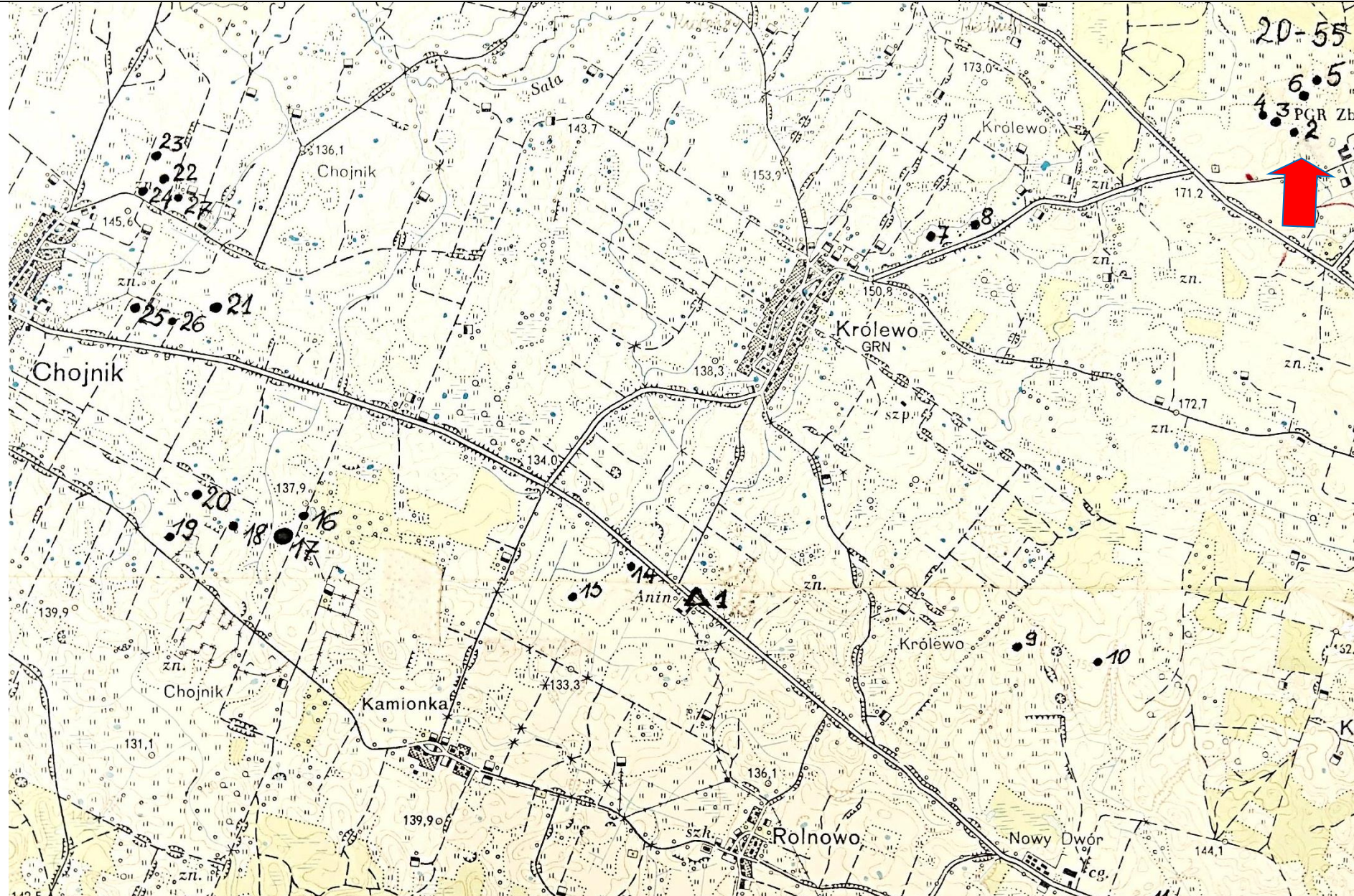
ślad osadniczy

2. Czas powstania:

epoka kamienna

8. Mapa z zaznaczonym stanowiskiem archeologicznym – na podkładzie mapy topograficznej 1 : 25 000

Dane geograficzne : **tak**



3. Miejscowość:  
**Złotna**

4. Adres – AZP  
**20-55**

Nr na obszarze  
AZP:  
**2**  
Nr w obrębie  
miejscowości:  
**7**

5. Przynależność  
administracyjna:

**Województwo:**

**warmińsko-  
mazurskie**

**Powiat:**

**ostródzki**

**Gmina:**

**Morąg**

6. Formy ochrony:

7. Opracowanie  
karty adresowej  
(autor i data):

**Artur Michalak  
16/10/2017**

# KARTA ADRESOWA ZABYTKU NIERUCHOMEGO - Stanowisko archeologiczne

1. Nazwa :

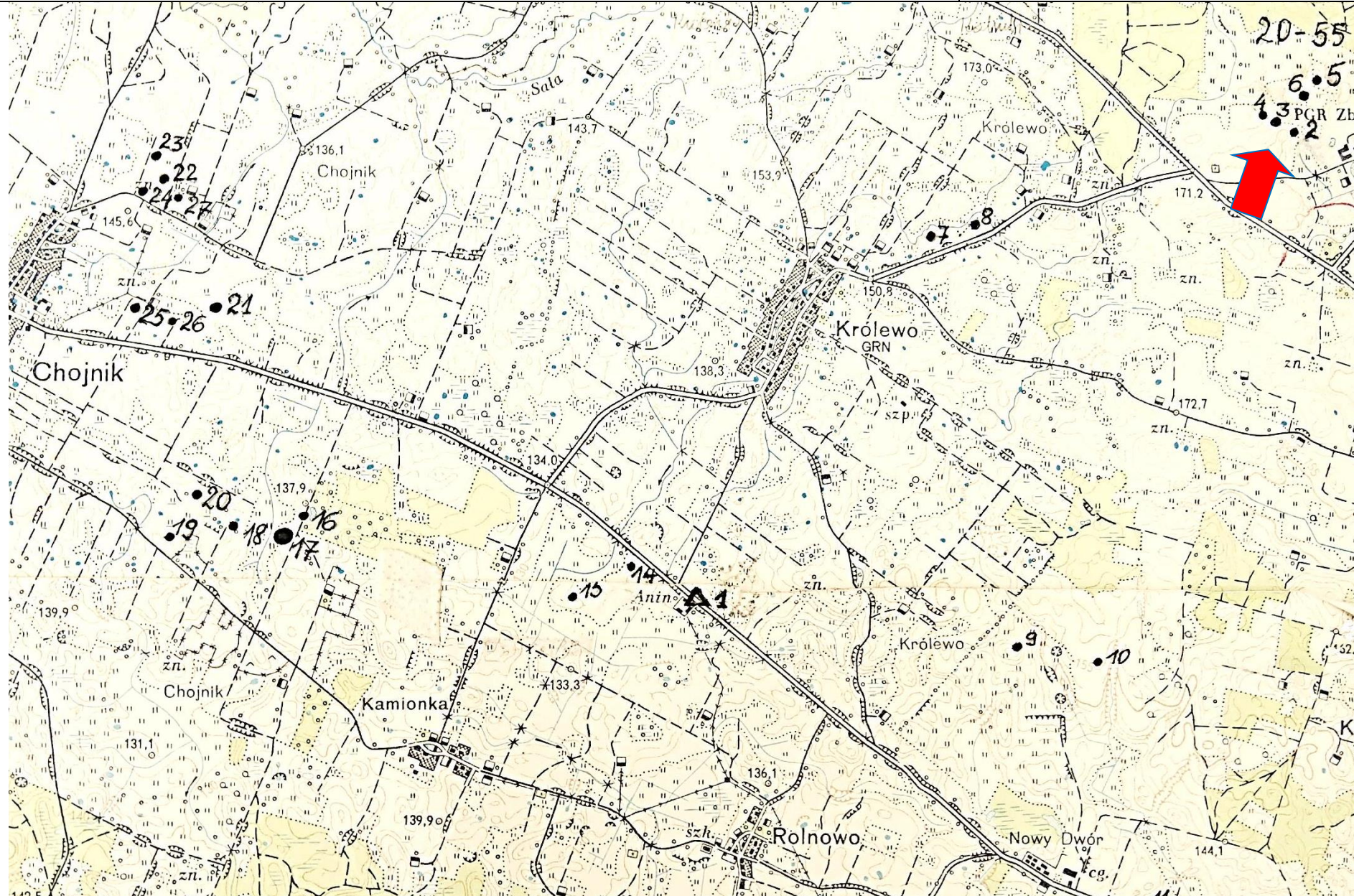
ślad osadniczy

2. Czas powstania:

nowożytność - XVII w.

8. Mapa z zaznaczonym stanowiskiem archeologicznym – na podkładzie mapy topograficznej 1 : 25 000

Dane geograficzne : **tak**



3. Miejscowość:  
**Złotna**

4. Adres – AZP  
**20-55**

Nr na obszarze  
AZP:  
**3**  
Nr w obrębie  
miejscowości:  
**8**

5. Przynależność  
administracyjna:

**Województwo:**

**warmińsko-  
mazurskie**

**Powiat:**

**ostródzki**

**Gmina:**

**Morąg**

6. Formy ochrony:

7. Opracowanie  
karty adresowej  
(autor i data):

**Artur Michalak  
16/10/2017**

# KARTA ADRESOWA ZABYTKU NIERUCHOMEGO - Stanowisko archeologiczne

1. Nazwa :

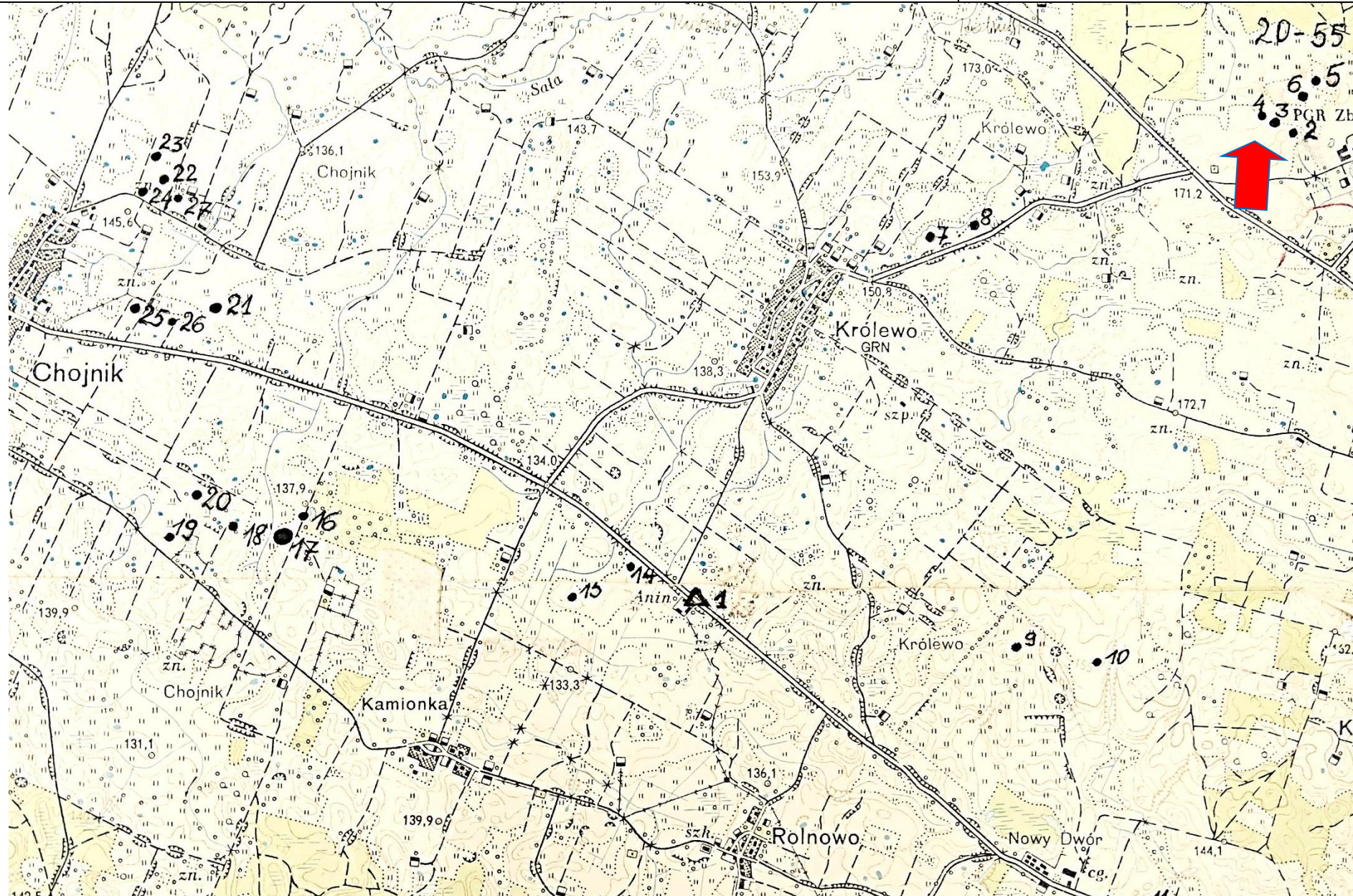
śląd osadniczy, ślad osadniczy

2. Czas powstania:

średniowiecze- XIII w., nowożytność XVIII w.

8. Mapa z zaznaczonym stanowiskiem archeologicznym – na podkładzie mapy topograficznej 1 : 25 000

Dane geograficzne : **tak**



3. Miejscowość:  
**Złotna**

4. Adres – AZP  
**20-55**

Nr na obszarze  
AZP:  
**4**  
Nr w obrębie  
miejscowości:  
**9**

5. Przynależność  
administracyjna:

**Województwo:**

**warmińsko-  
mazurskie**

**Powiat:**

**ostródzki**

**Gmina:**

**Morąg**

6. Formy ochrony:

7. Opracowanie  
karty adresowej  
(autor i data):

**Artur Michalak  
16/10/2017**

# KARTA ADRESOWA ZABYTKU NIERUCHOMEGO - Stanowisko archeologiczne

1. Nazwa :

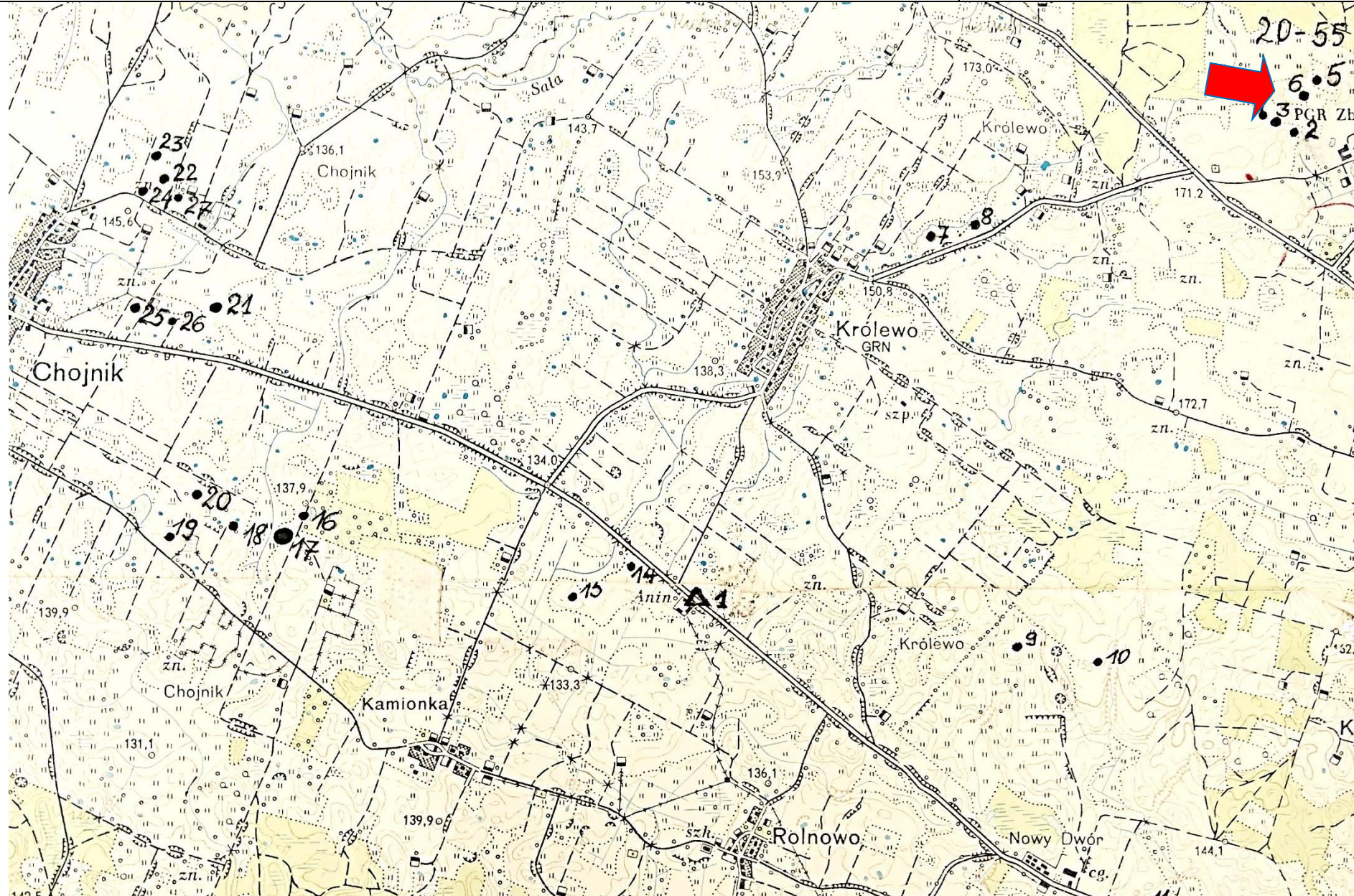
ślad osadniczy

2. Czas powstania:

nowożytność XVI w.

8. Mapa z zaznaczonym stanowiskiem archeologicznym – na podkładzie mapy topograficznej 1 : 25 000

Dane geograficzne : **tak**



3. Miejscowość:  
**Złotna**

4. Adres – AZP  
**20-55**

Nr na obszarze  
AZP:  
**6**  
Nr w obrębie  
miejscowości:  
**11**

5. Przynależność  
administracyjna:

**Województwo:**

**warmińsko-  
mazurskie**

**Powiat:**

**ostródzki**

**Gmina:**

**Morąg**

6. Formy ochrony:

7. Opracowanie  
karty adresowej  
(autor i data):

**Artur Michalak  
16/10/2017**

# KARTA ADRESOWA ZABYTKU NIERUCHOMEGO - Stanowisko archeologiczne

1. Nazwa :

ślad osadniczy

2. Czas powstania:

średniowiecze - XV w.

3. Miejscowość:

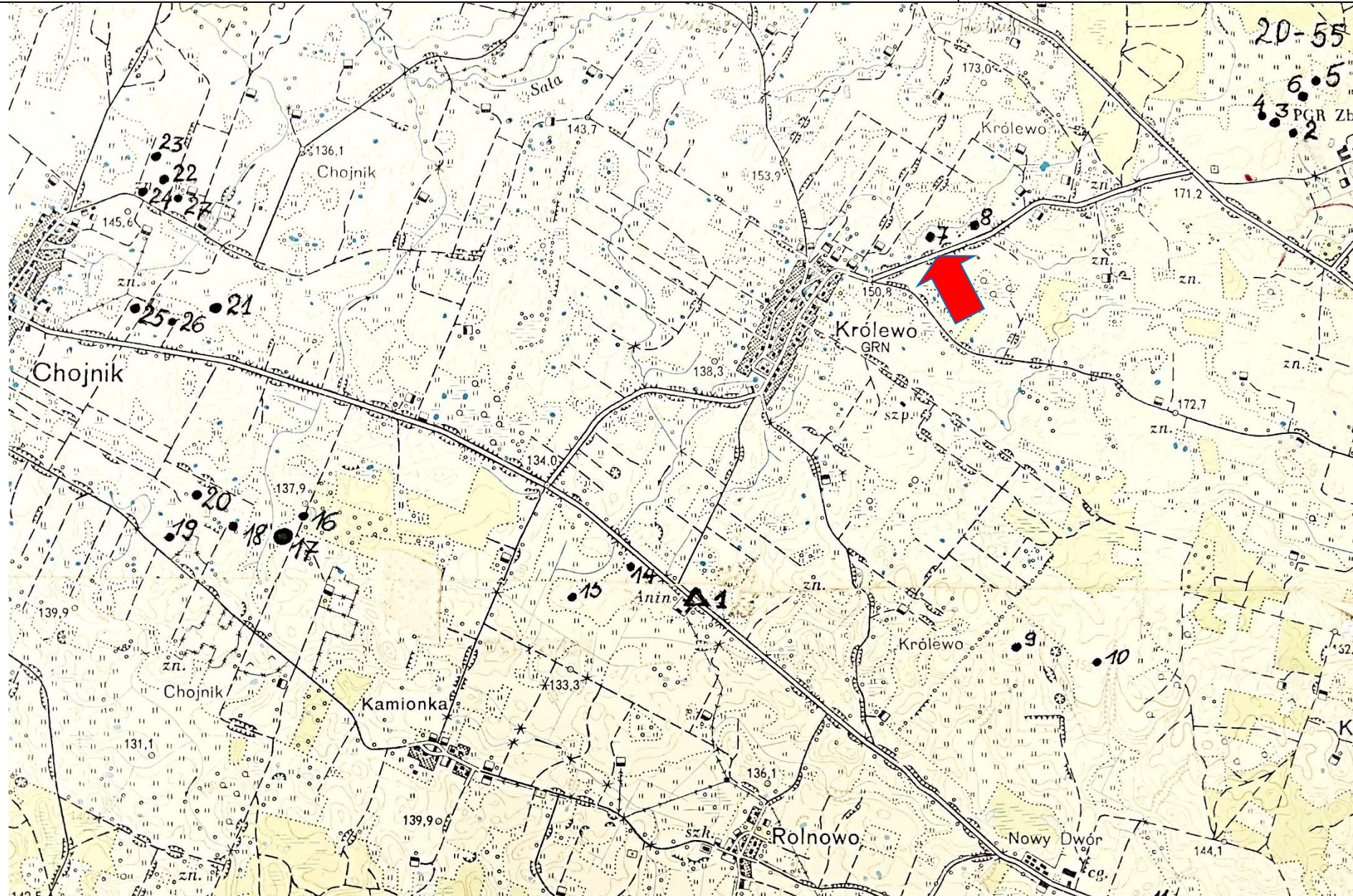
Królewo

4. Adres – AZP

20-55

8. Mapa z zaznaczonym stanowiskiem archeologicznym – na podkładzie mapy topograficznej 1 : 25 000

Dane geograficzne : tak



Nr na obszarze AZP:

7

Nr w obrębie miejscowości:

1

5. Przynależność administracyjna:

Województwo:

warmińsko-mazurskie

Powiat:

ostródzki

Gmina:

Morąg

6. Formy ochrony:

7. Opracowanie karty adresowej (autor i data):

Artur Michalak  
16/10/2017

# KARTA ADRESOWA ZABYTKU NIERUCHOMEGO - Stanowisko archeologiczne

1. Nazwa :

ślad osadniczy

2. Czas powstania:

wczesne średniowiecze- XI w.

3. Miejscowość:

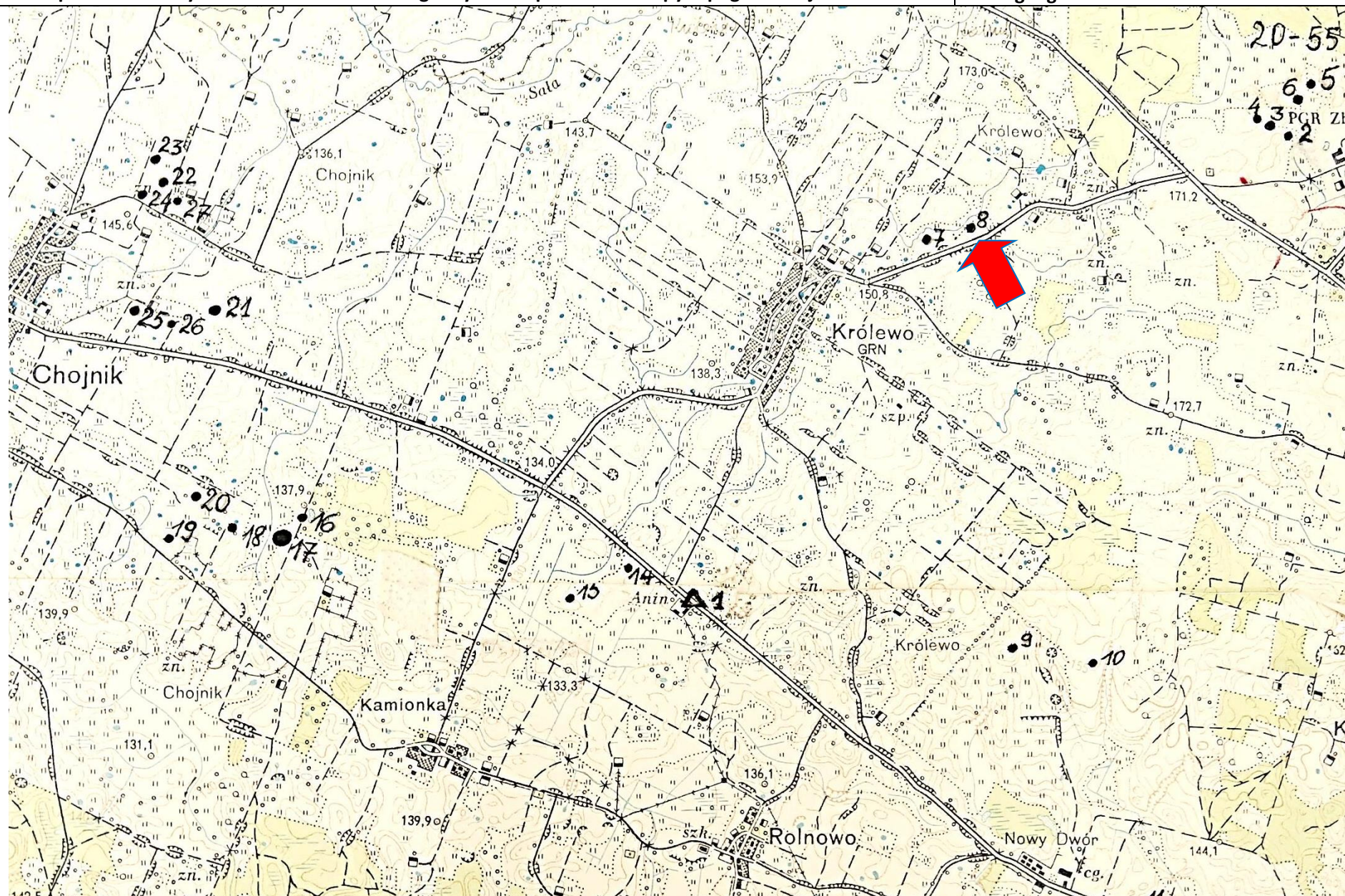
Królewo

4. Adres – AZP

20-55

8. Mapa z zaznaczonym stanowiskiem archeologicznym – na podkładzie mapy topograficznej 1 : 25 000

Dane geograficzne : tak



Nr na obszarze AZP:

8

Nr w obrębie miejscowości:

2

5. Przynależność administracyjna:

Województwo:

warmińsko-mazurskie

Powiat:

ostródzki

Gmina:

Morąg

6. Formy ochrony:

7. Opracowanie karty adresowej (autor i data):

Artur Michalak  
16/10/2017



# KARTA ADRESOWA ZABYTKU NIERUCHOMEGO - Stanowisko archeologiczne

3. Miejscowość:  
**Nowy Dwór**

1. Nazwa :

2. Czas powstania:

ślad osadniczy, ślad osadniczy

pradzieje, nowożytność XVIII w

4. Adres – AZP  
**20-55**

8. Mapa z zaznaczonym stanowiskiem archeologicznym – na podkładzie mapy topograficznej 1 : 25 000

Dane geograficzne : **tak**

Nr na obszarze  
AZP:  
**9**  
Nr w obrębie  
miejscowości:  
**8**

5. Przynależność  
administracyjna:

**Województwo:**

**warmińsko-  
mazurskie**

**Powiat:**

**ostródzki**

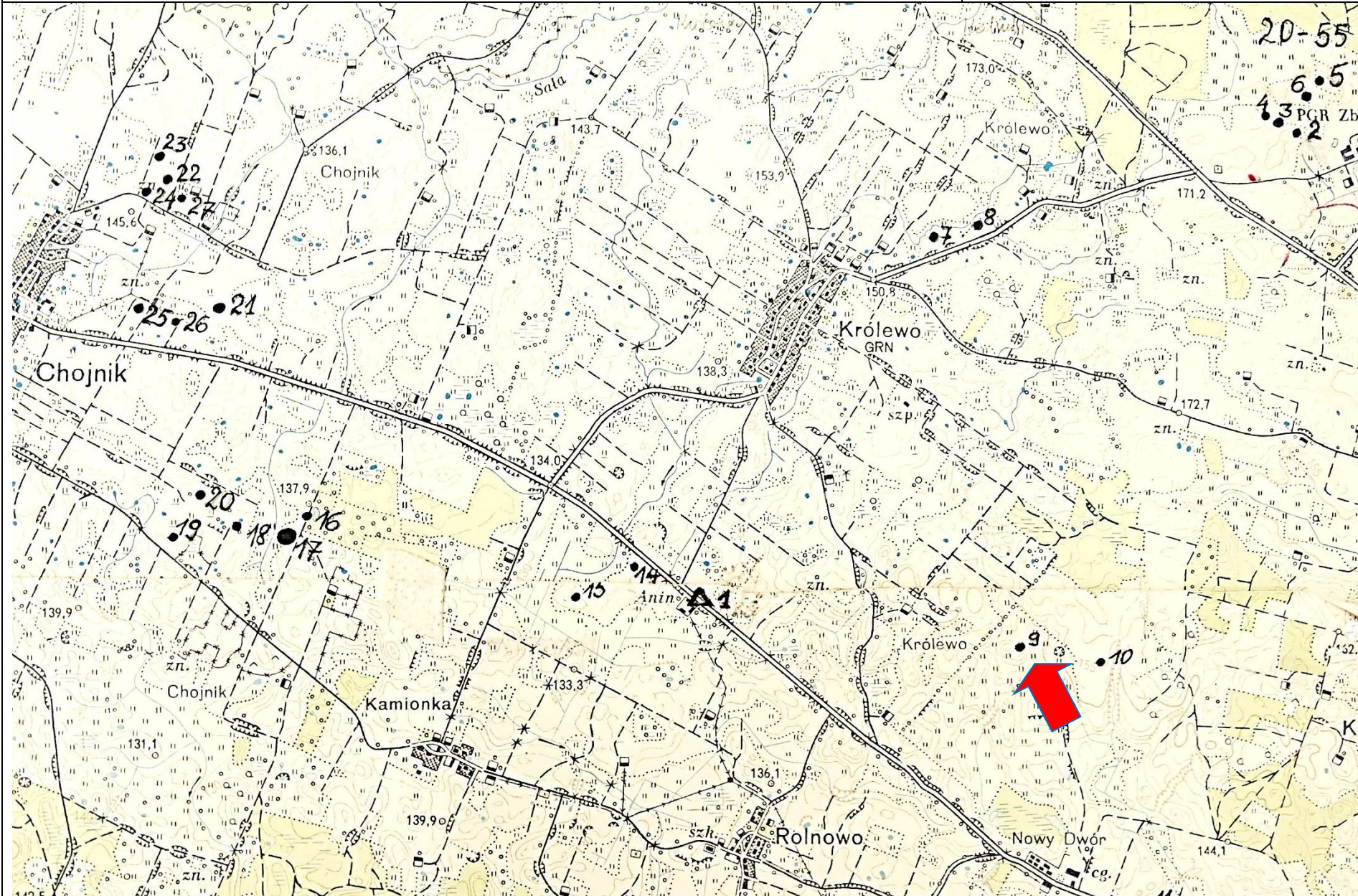
**Gmina:**

**Morąg**

6. Formy ochrony:

7. Opracowanie  
karty adresowej  
(autor i data):

**Artur Michalak  
16/10/2017**



# KARTA ADRESOWA ZABYTKU NIERUCHOMEGO - Stanowisko archeologiczne

1. Nazwa :

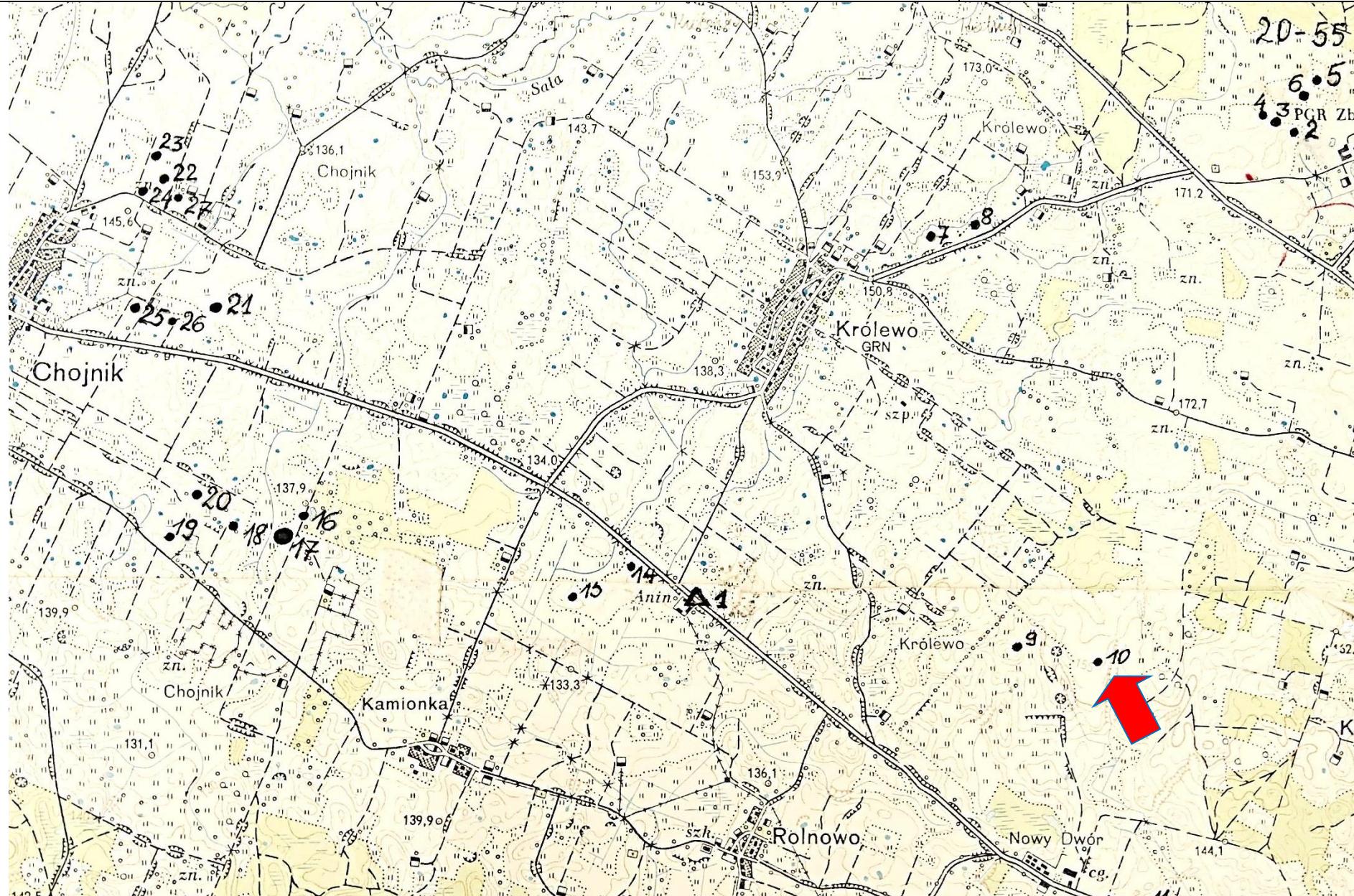
ślad osadniczy

2. Czas powstania:

neolit

8. Mapa z zaznaczonym stanowiskiem archeologicznym – na podkładzie mapy topograficznej 1 : 25 000

Dane geograficzne : **tak**



3. Miejscowość:  
**Nowy Dwór**

4. Adres – AZP  
**20-55**

Nr na obszarze  
AZP:  
**10**  
Nr w obrębie  
miejscowości:  
**9**

5. Przynależność  
administracyjna:

**Województwo:**

**warmińsko-  
mazurskie**

**Powiat:**

**ostródzki**

**Gmina:**

**Morąg**

6. Formy ochrony:

7. Opracowanie  
karty adresowej  
(autor i data):

**Artur Michalak  
16/10/2017**

# KARTA ADRESOWA ZABYTKU NIERUCHOMEGO - Stanowisko archeologiczne

1. Nazwa :

śląd osadniczy

2. Czas powstania:

nowożytność - XVII w.

8. Mapa z zaznaczonym stanowiskiem archeologicznym – na podkładzie mapy topograficznej 1 : 25 000

Dane geograficzne : **tak**



3. Miejscowość:  
**Nowy Dwór**

4. Adres – AZP  
**20-55**

Nr na obszarze  
AZP:  
**11**  
Nr w obrębie  
miejscowości:  
**10**

5. Przynależność  
administracyjna:  
**Województwo:**  
warmińsko-  
mazurskie

**Powiat:**  
ostródzki

**Gmina:**  
Morąg

6. Formy ochrony:

7. Opracowanie  
karty adresowej  
(autor i data):

**Artur Michalak  
16/10/2017**

# KARTA ADRESOWA ZABYTKU NIERUCHOMEGO - Stanowisko archeologiczne

1. Nazwa :

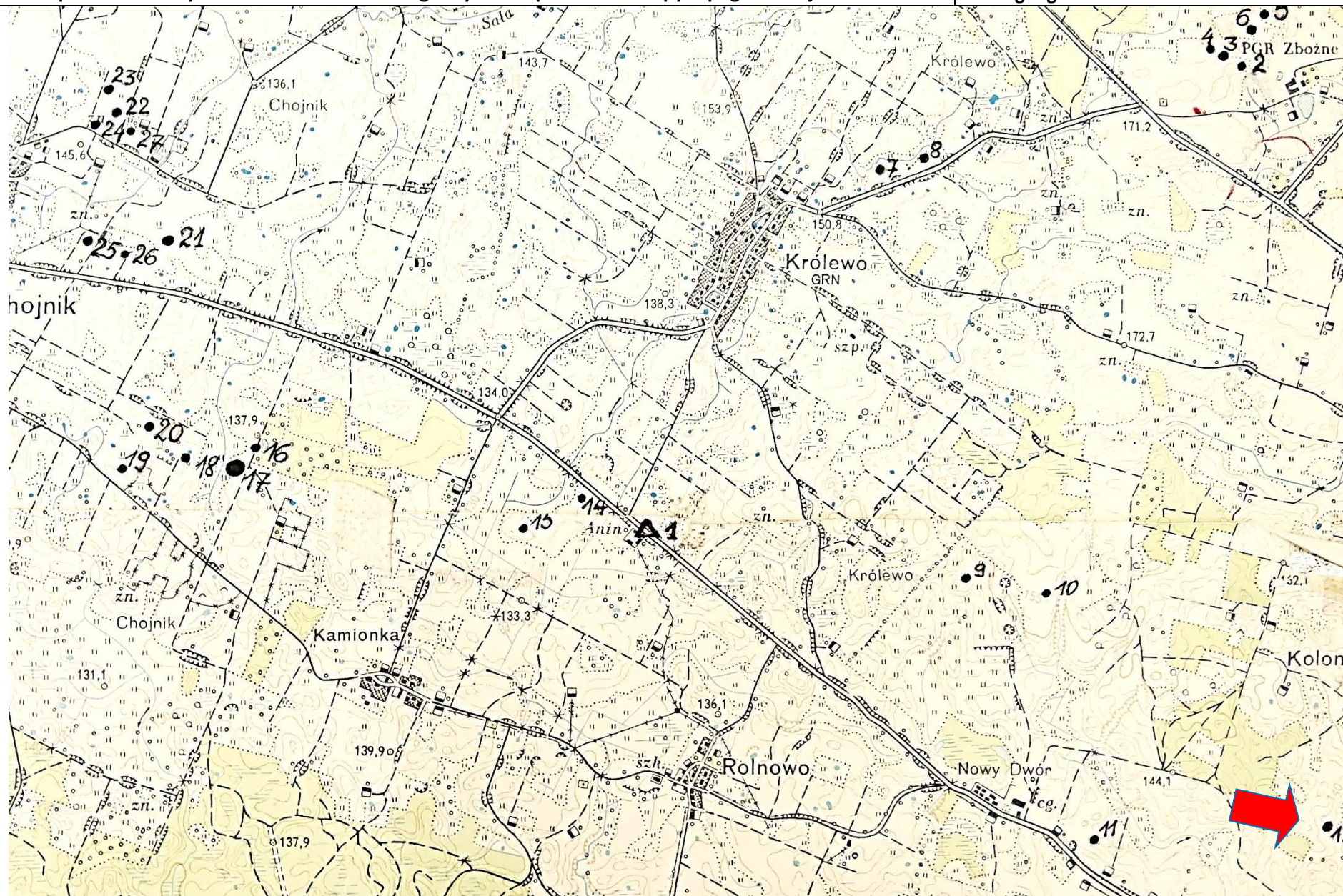
śląd osadniczy

2. Czas powstania:

średniowiecze - XV w.

8. Mapa z zaznaczonym stanowiskiem archeologicznym – na podkładzie mapy topograficznej 1 : 25 000

Dane geograficzne : **tak**



3. Miejscowość:  
**Nowy Dwór**

4. Adres – AZP  
**20-55**

Nr na obszarze  
AZP:  
**12**  
Nr w obrębie  
miejscowości:  
**11**

5. Przynależność  
administracyjna:

**Województwo:**

**warmińsko-  
mazurskie**

**Powiat:**

**ostródzki**

**Gmina:**

**Morąg**

6. Formy ochrony:

7. Opracowanie  
karty adresowej  
(autor i data):

**Artur Michalak  
16/10/2017**

# KARTA ADRESOWA ZABYTKU NIERUCHOMEGO - Stanowisko archeologiczne

1. Nazwa :

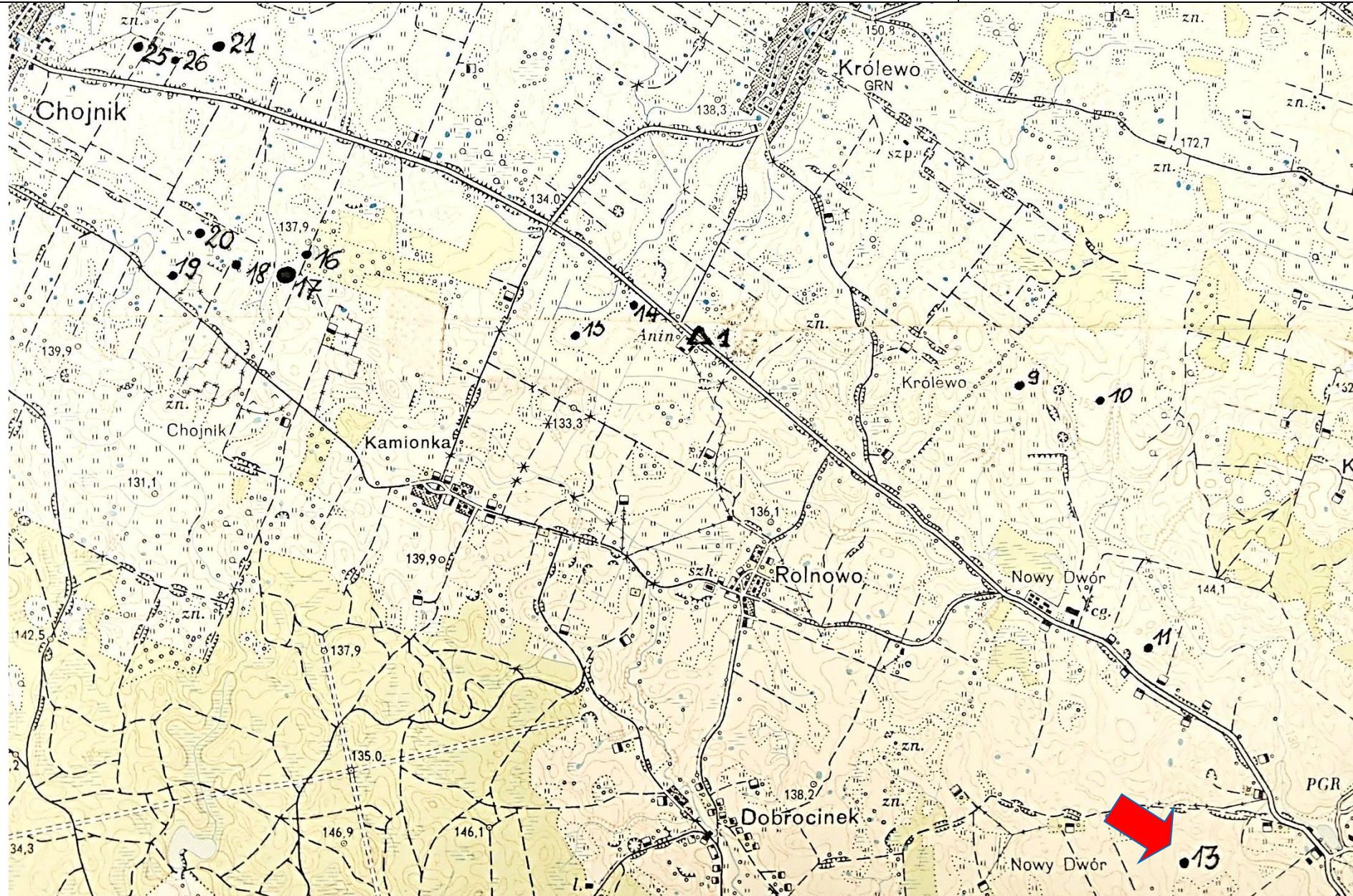
ślad osadniczy

2. Czas powstania:

nowożytność XVI w.

8. Mapa z zaznaczonym stanowiskiem archeologicznym – na podkładzie mapy topograficznej 1 : 25 000

Dane geograficzne : **tak**



3. Miejscowość:  
**Nowy Dwór**

4. Adres – AZP  
**20-55**

Nr na obszarze  
AZP:  
**13**  
Nr w obrębie  
miejscowości:  
**12**

5. Przynależność  
administracyjna:

**Województwo:**

**warmińsko-  
mazurskie**

**Powiat:**

**ostródzki**

**Gmina:**

**Morąg**

6. Formy ochrony:

7. Opracowanie  
karty adresowej  
(autor i data):

**Artur Michalak  
16/10/2017**

# KARTA ADRESOWA ZABYTKU NIERUCHOMEGO - Stanowisko archeologiczne

1. Nazwa :

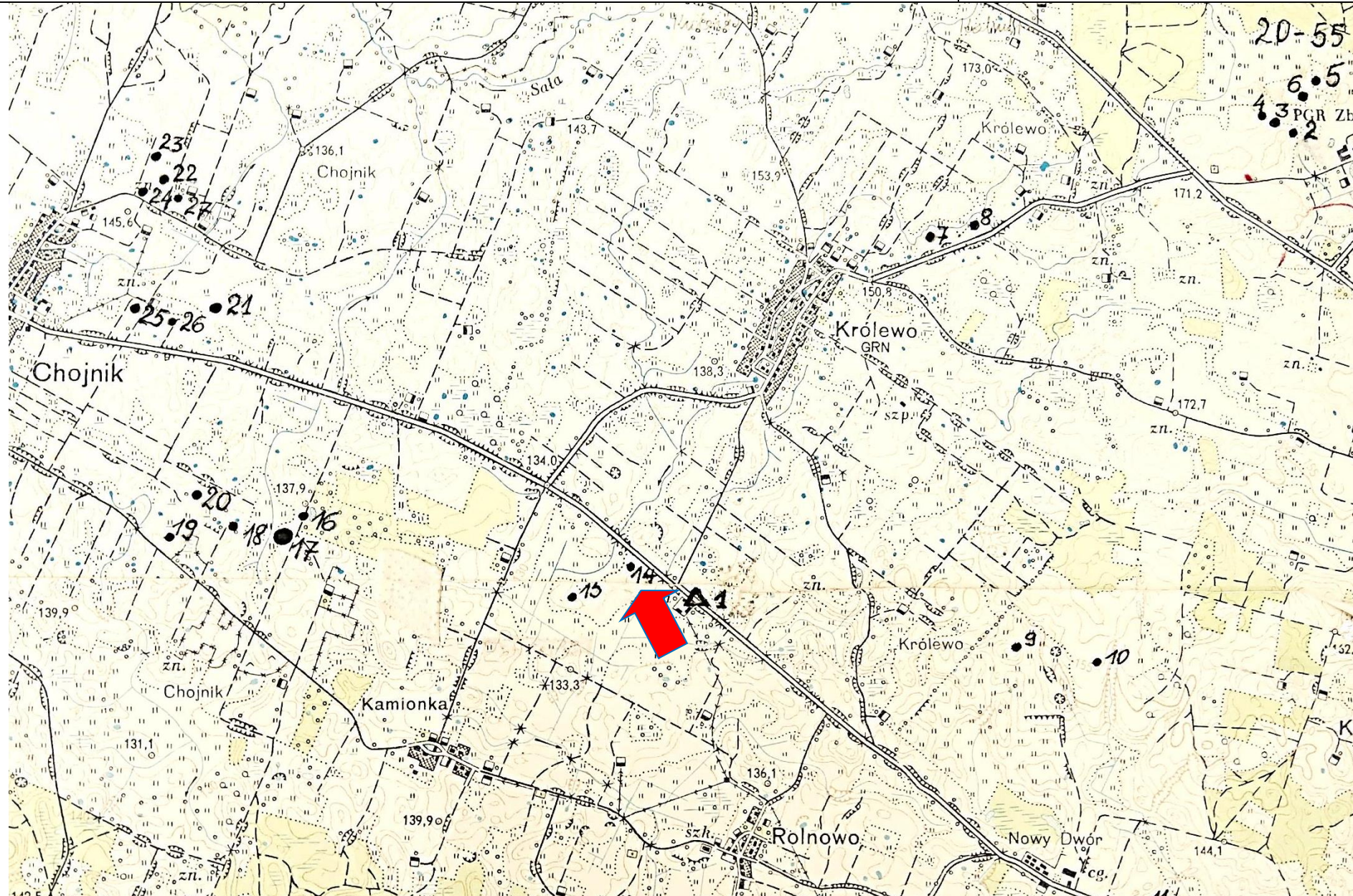
śląd osadniczy, ślad osadniczy

2. Czas powstania:

epoka brązu, średniowiecze- XV w.

8. Mapa z zaznaczonym stanowiskiem archeologicznym – na podkładzie mapy topograficznej 1 : 25 000

Dane geograficzne : **tak**



3. Miejscowość:  
**Rolno (Anin)**

4. Adres – AZP  
**20-55**

Nr na obszarze  
AZP:  
**14**  
Nr w obrębie  
miejscowości:  
**2**

5. Przynależność  
administracyjna:

**Województwo:**

**warmińsko-  
mazurskie**

**Powiat:**

**ostródzki**

**Gmina:**

**Morąg**

6. Formy ochrony:

7. Opracowanie  
karty adresowej  
(autor i data):

**Artur Michalak  
16/10/2017**

# KARTA ADRESOWA ZABYTKU NIERUCHOMEGO - Stanowisko archeologiczne

1. Nazwa :

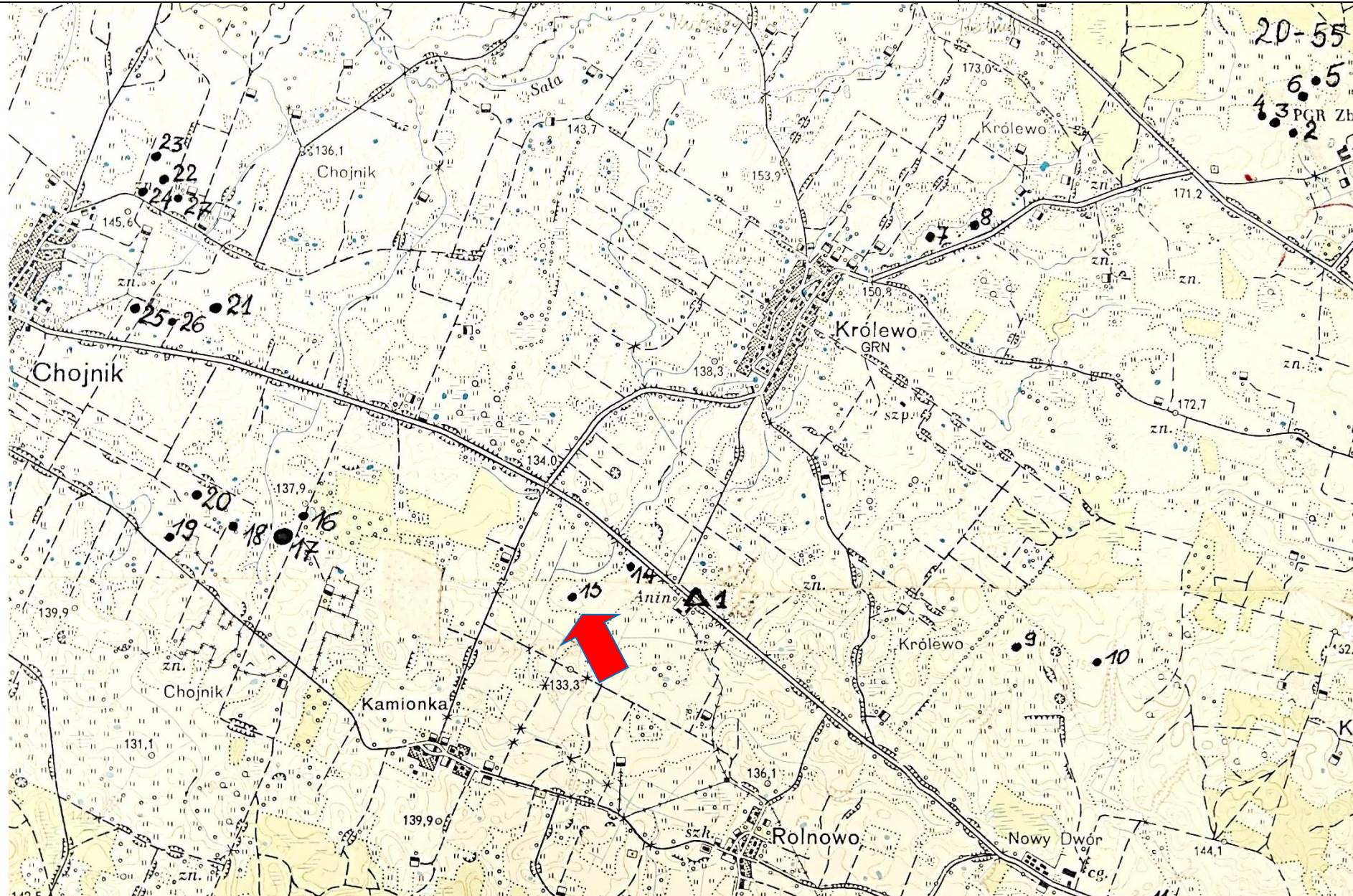
śląd osadniczy, ślad osadniczy

2. Czas powstania:

neolit, nowożytność XVII w.

8. Mapa z zaznaczonym stanowiskiem archeologicznym – na podkładzie mapy topograficznej 1 : 25 000

Dane geograficzne : **tak**



3. Miejscowość:  
**Rolno (Anin)**

4. Adres – AZP  
**20-55**

Nr na obszarze  
AZP:  
**15**  
Nr w obrębie  
miejscowości:  
**3**

5. Przynależność  
administracyjna:

**Województwo:**

**warmińsko-  
mazurskie**

**Powiat:**

**ostródzki**

**Gmina:**

**Morąg**

6. Formy ochrony:

7. Opracowanie  
karty adresowej  
(autor i data):

**Artur Michalak  
16/10/2017**

# KARTA ADRESOWA ZABYTKU NIERUCHOMEGO - Stanowisko archeologiczne

1. Nazwa :

ślad osad

2. Czas powstania:

średniowiecze - XIV w.

3. Miejscowość:

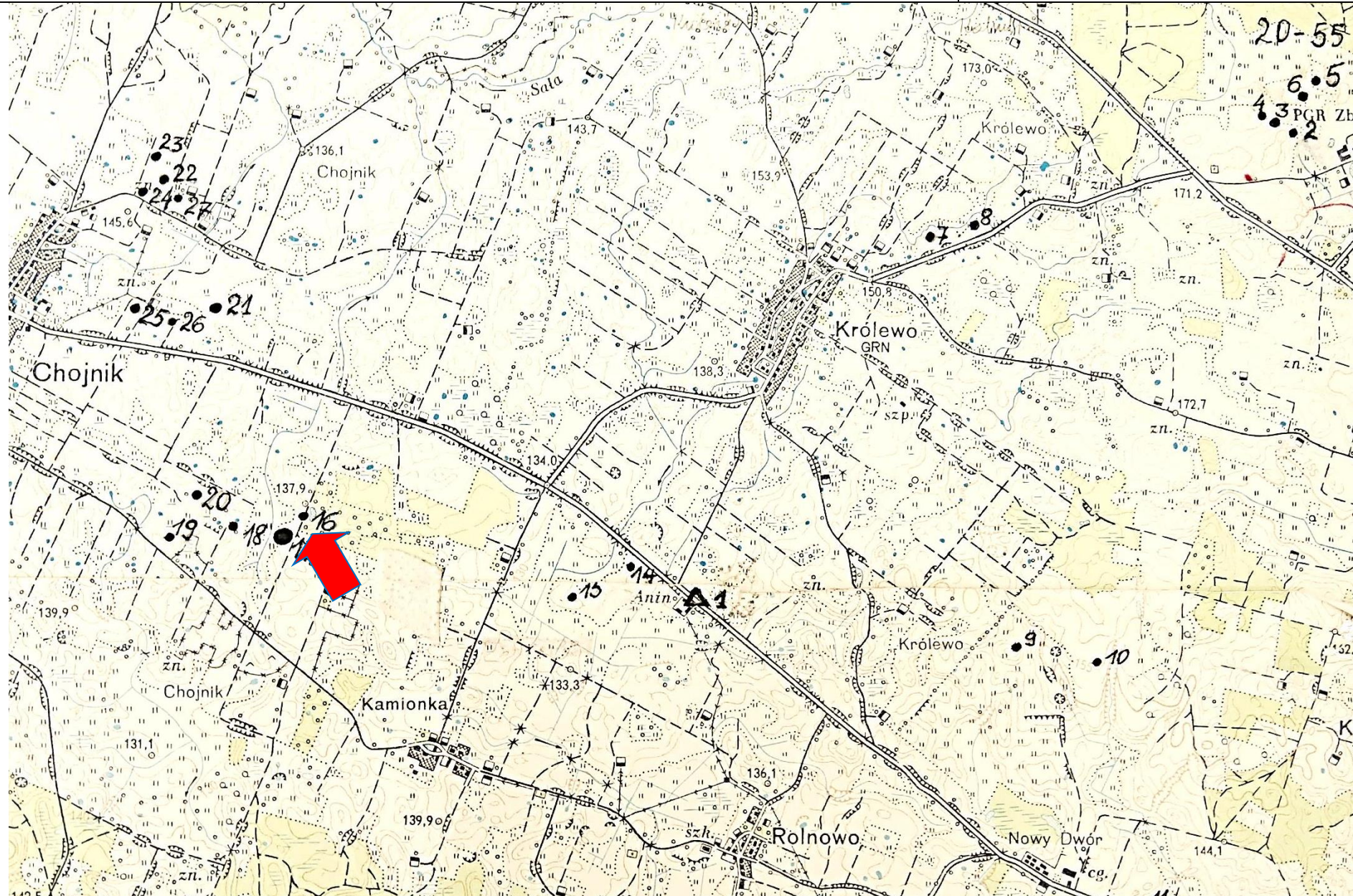
**Chojnik**

4. Adres – AZP

**20-55**

8. Mapa z zaznaczonym stanowiskiem archeologicznym – na podkładzie mapy topograficznej 1 : 25 000

Dane geograficzne : **tak**



Nr na obszarze AZP:

**16**

Nr w obrębie miejscowości:

**1**

5. Przynależność administracyjna:

**Województwo:**

**warmińsko-mazurskie**

**Powiat:**

**ostródzki**

**Gmina:**

**Morąg**

6. Formy ochrony:

7. Opracowanie karty adresowej (autor i data):

**Artur Michalak  
16/10/2017**



# KARTA ADRESOWA ZABYTKU NIERUCHOMEGO - Stanowisko archeologiczne

1. Nazwa :

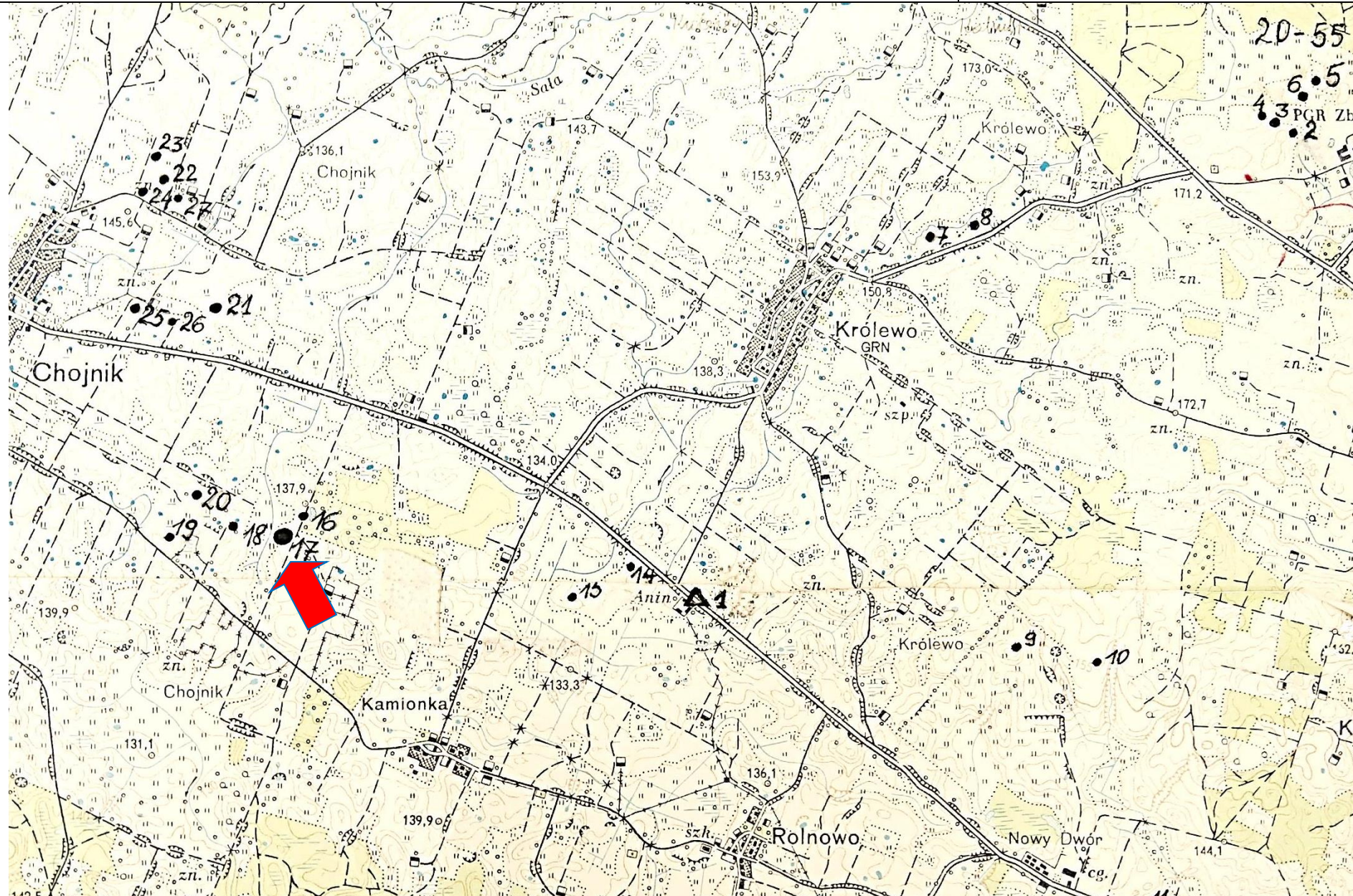
śląd osadniczy, ślad osadniczy

2. Czas powstania:

wczesne średniowiecze - XIII w., nowożytność - XVII w.

8. Mapa z zaznaczonym stanowiskiem archeologicznym – na podkładzie mapy topograficznej 1 : 25 000

Dane geograficzne : **tak**



3. Miejscowość:  
**Chojnik**

4. Adres – AZP  
**20-55**

Nr na obszarze  
AZP:  
**17**  
Nr w obrębie  
miejscowości:  
**2**

5. Przynależność  
administracyjna:  
**Województwo:**  
warmińsko-  
mazurskie

**Powiat:**  
ostródzki

**Gmina:**  
Morąg

6. Formy ochrony:

7. Opracowanie  
karty adresowej  
(autor i data):

**Artur Michalak**  
**16/10/2017**

# KARTA ADRESOWA ZABYTKU NIERUCHOMEGO - Stanowisko archeologiczne

1. Nazwa :

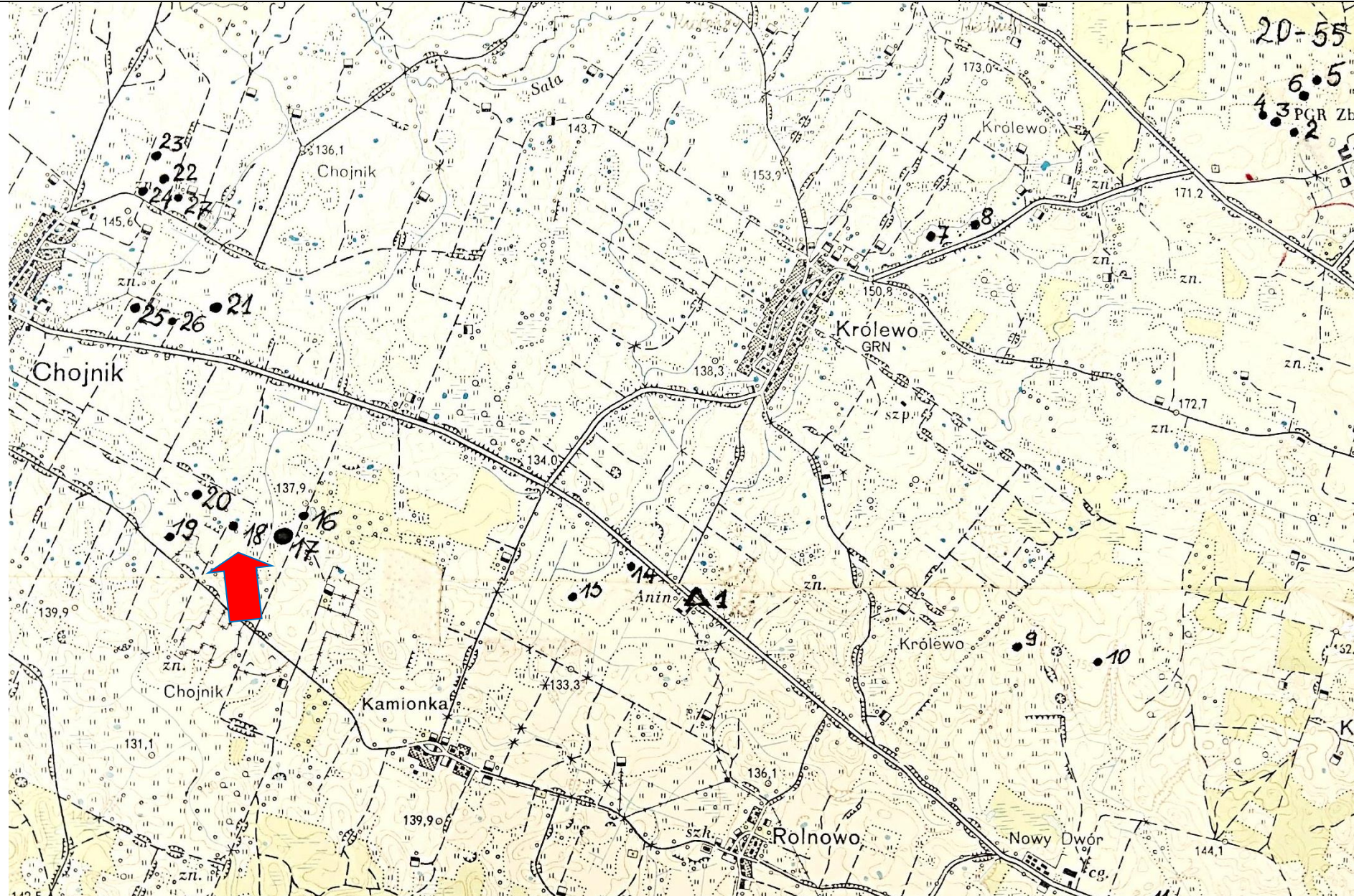
ślad osadniczy

2. Czas powstania:

nowożytność - XVIII w.

8. Mapa z zaznaczonym stanowiskiem archeologicznym – na podkładzie mapy topograficznej 1 : 25 000

Dane geograficzne : **tak**



3. Miejscowość:  
**Chojnik**

4. Adres – AZP  
**20-55**

Nr na obszarze  
AZP:  
**18**  
Nr w obrębie  
miejscowości:  
**3**

5. Przynależność  
administracyjna:

**Województwo:**

**warmińsko-  
mazurskie**

**Powiat:**

**ostródzki**

**Gmina:**

**Morąg**

6. Formy ochrony:

7. Opracowanie  
karty adresowej  
(autor i data):

**Artur Michalak  
16/10/2017**

# KARTA ADRESOWA ZABYTKU NIERUCHOMEGO - Stanowisko archeologiczne

1. Nazwa :

ślad osadniczy

2. Czas powstania:

średniowiecze - XV w.

3. Miejscowość:

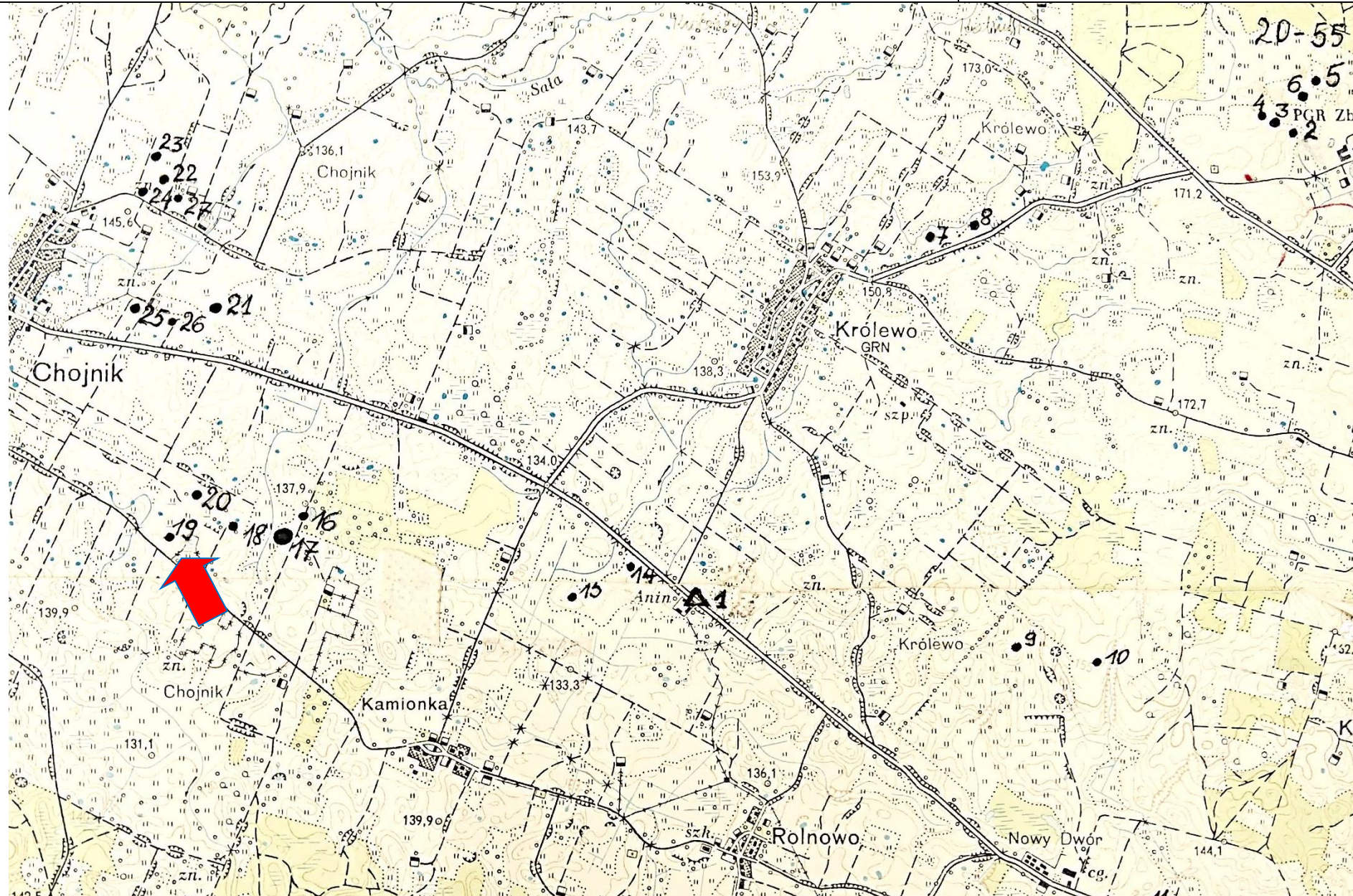
**Chojnik**

4. Adres – AZP

**20-55**

8. Mapa z zaznaczonym stanowiskiem archeologicznym – na podkładzie mapy topograficznej 1 : 25 000

Dane geograficzne : **tak**



Nr na obszarze AZP:

**19**

Nr w obrębie miejscowości:

**4**

5. Przynależność administracyjna:

**Województwo:**

**warmińsko-mazurskie**

**Powiat:**

**ostródzki**

**Gmina:**

**Morąg**

6. Formy ochrony:

7. Opracowanie karty adresowej (autor i data):

**Artur Michalak  
16/10/2017**

# KARTA ADRESOWA ZABYTKU NIERUCHOMEGO - Stanowisko archeologiczne

1. Nazwa :

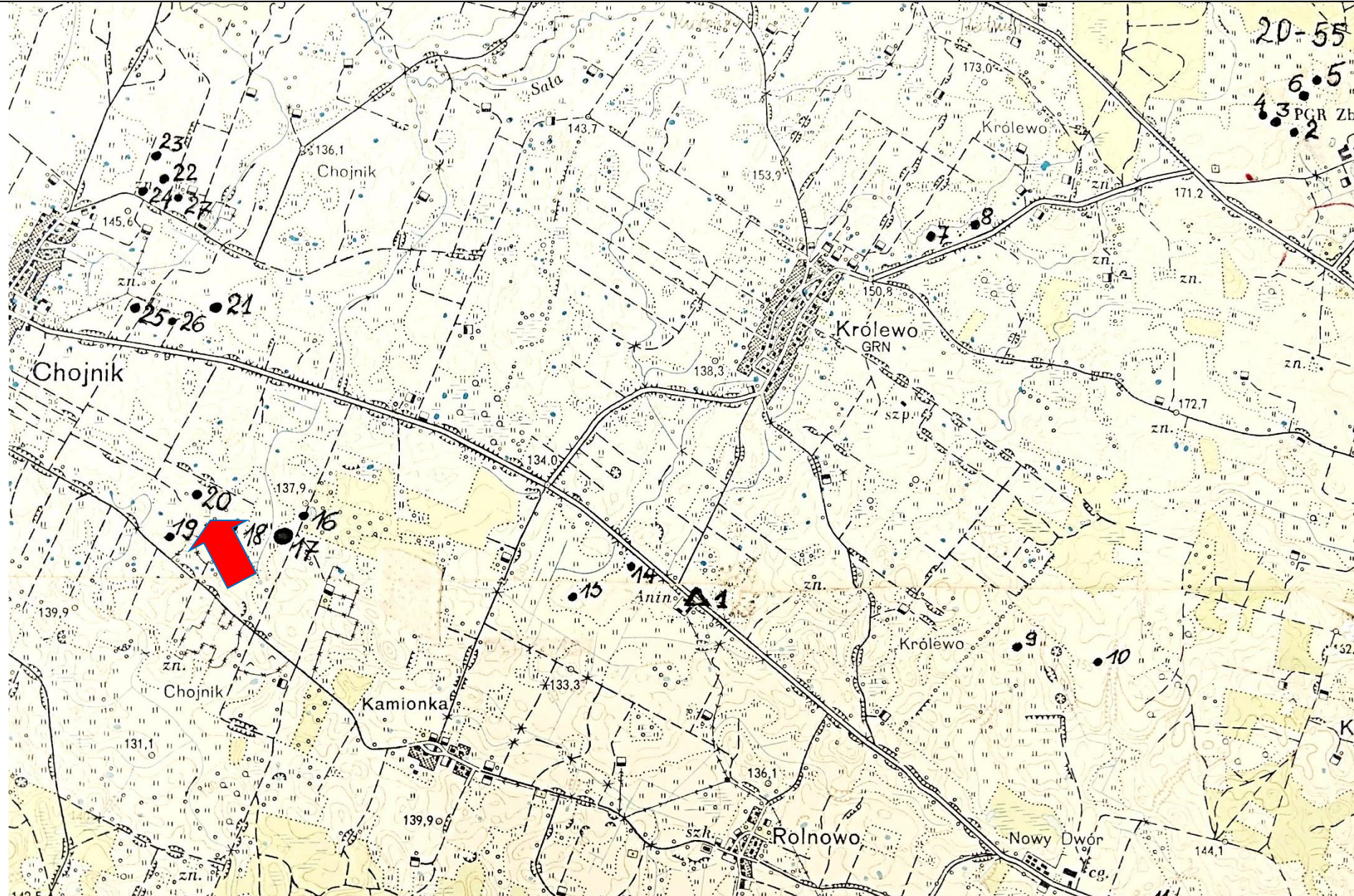
ślad osadniczy

2. Czas powstania:

nowożytność - XVII w.

8. Mapa z zaznaczonym stanowiskiem archeologicznym – na podkładzie mapy topograficznej 1 : 25 000

Dane geograficzne : **tak**



3. Miejscowość:  
**Chojnik**

4. Adres – AZP  
**20-55**

Nr na obszarze  
AZP:  
**20**  
Nr w obrębie  
miejscowości:  
**5**

5. Przynależność  
administracyjna:

**Województwo:**

**warmińsko-  
mazurskie**

**Powiat:**

**ostródzki**

**Gmina:**

**Morąg**

6. Formy ochrony:

7. Opracowanie  
karty adresowej  
(autor i data):

**Artur Michalak  
16/10/2017**

# KARTA ADRESOWA ZABYTKU NIERUCHOMEGO - Stanowisko archeologiczne

1. Nazwa :

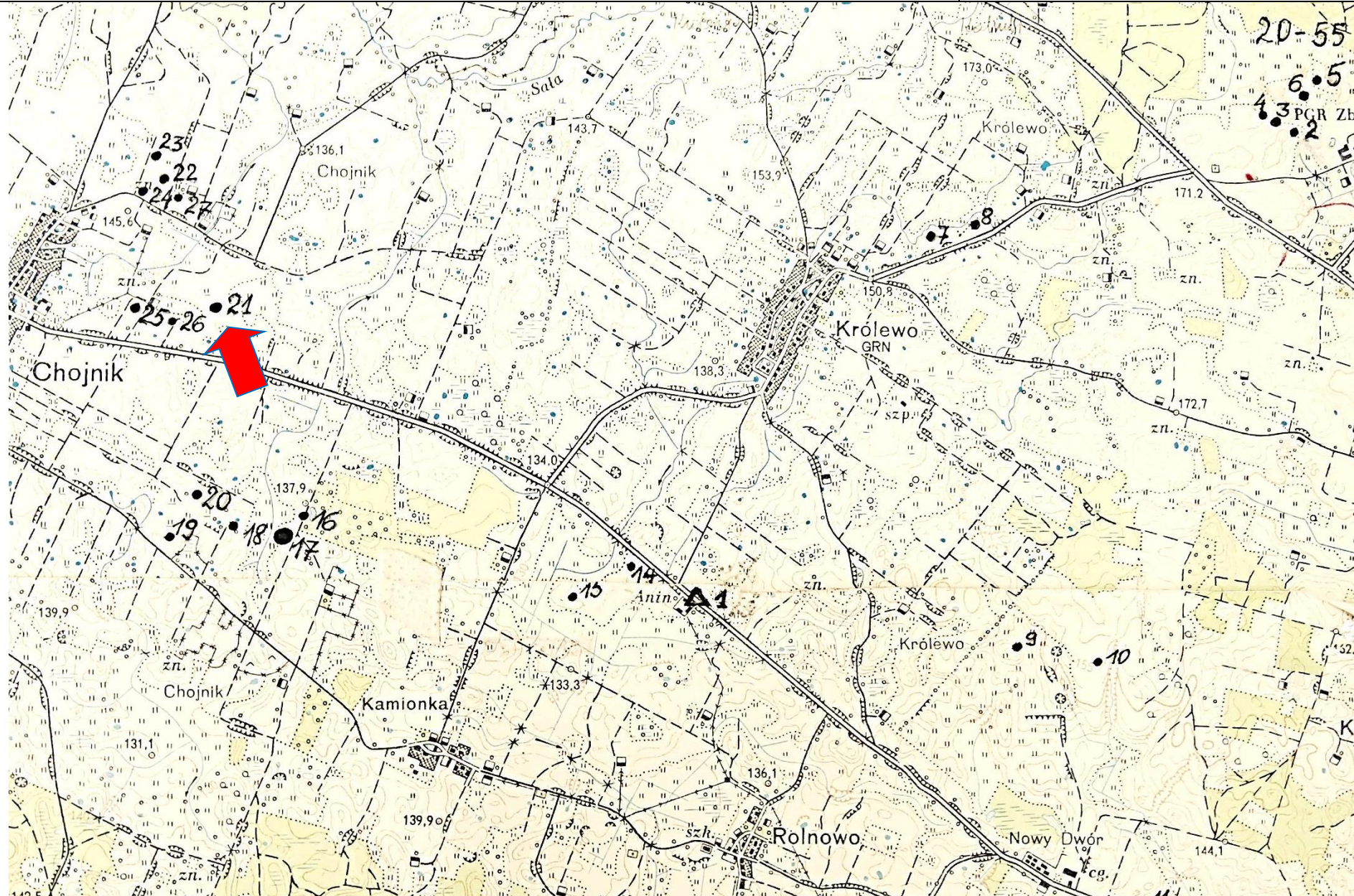
ślad osadniczy

2. Czas powstania:

nowożytność - XVI w.

8. Mapa z zaznaczonym stanowiskiem archeologicznym – na podkładzie mapy topograficznej 1 : 25 000

Dane geograficzne : **tak**



3. Miejscowość:  
**Chojnik**

4. Adres – AZP  
**20-55**

Nr na obszarze  
AZP:  
**21**  
Nr w obrębie  
miejscowości:  
**6**

5. Przynależność  
administracyjna:

**Województwo:**

**warmińsko-  
mazurskie**

**Powiat:**

**ostródzki**

**Gmina:**

**Morąg**

6. Formy ochrony:

7. Opracowanie  
karty adresowej  
(autor i data):

**Artur Michalak  
16/10/2017**

# KARTA ADRESOWA ZABYTKU NIERUCHOMEGO - Stanowisko archeologiczne

1. Nazwa :

ślad osadniczy

2. Czas powstania:

średniowiecze - XV w.

3. Miejscowość:

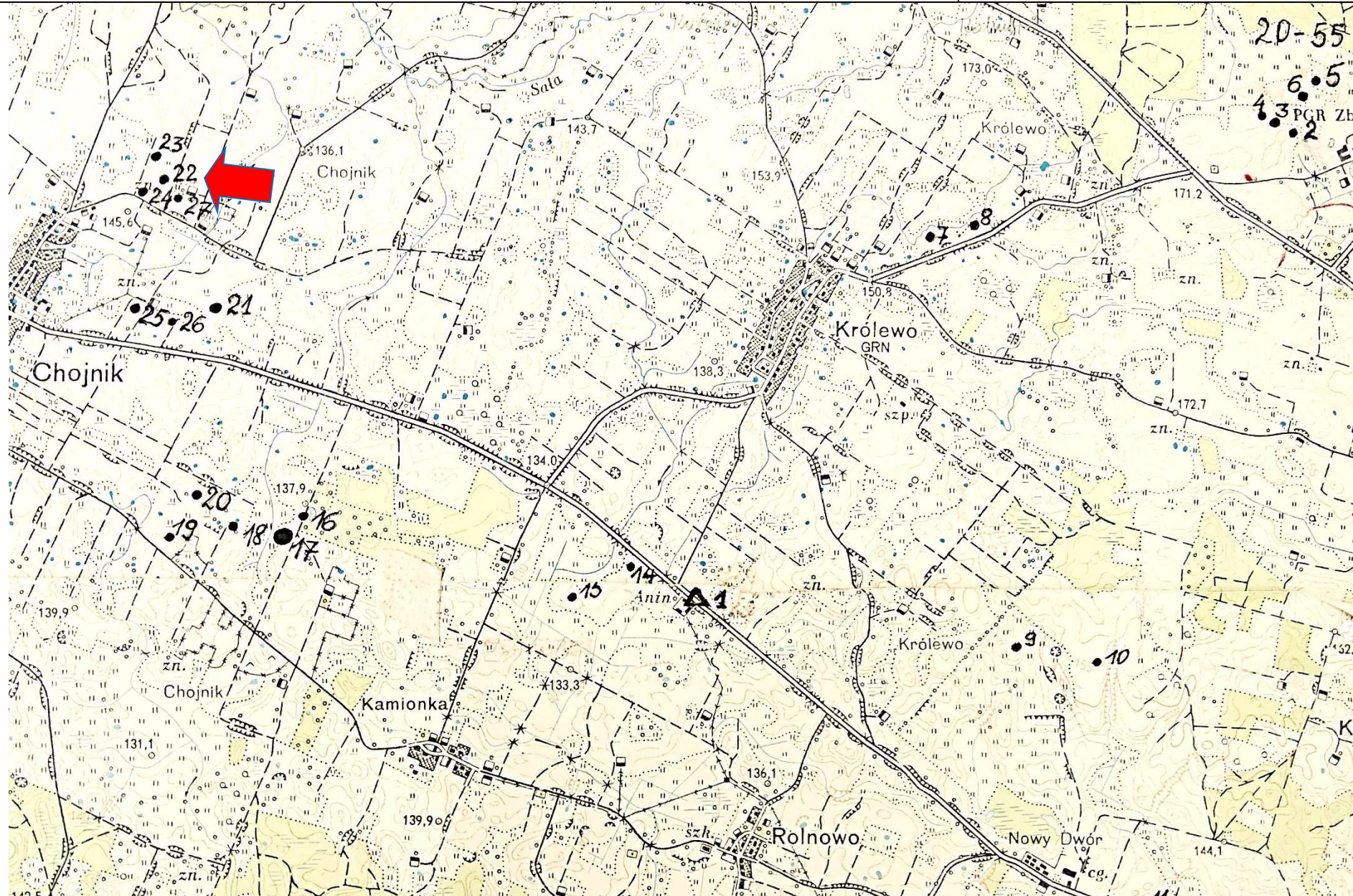
**Chojnik**

4. Adres – AZP

**20-55**

8. Mapa z zaznaczonym stanowiskiem archeologicznym – na podkładzie mapy topograficznej 1 : 25 000

Dane geograficzne : **tak**



Nr na obszarze AZP:

**22**

Nr w obrębie miejscowości:

**7**

5. Przynależność administracyjna:

**Województwo:**

**warmińsko-mazurskie**

**Powiat:**

**ostródzki**

**Gmina:**

**Morąg**

6. Formy ochrony:

7. Opracowanie karty adresowej (autor i data):

**Artur Michalak  
16/10/2017**

# KARTA ADRESOWA ZABYTKU NIERUCHOMEGO - Stanowisko archeologiczne

1. Nazwa :

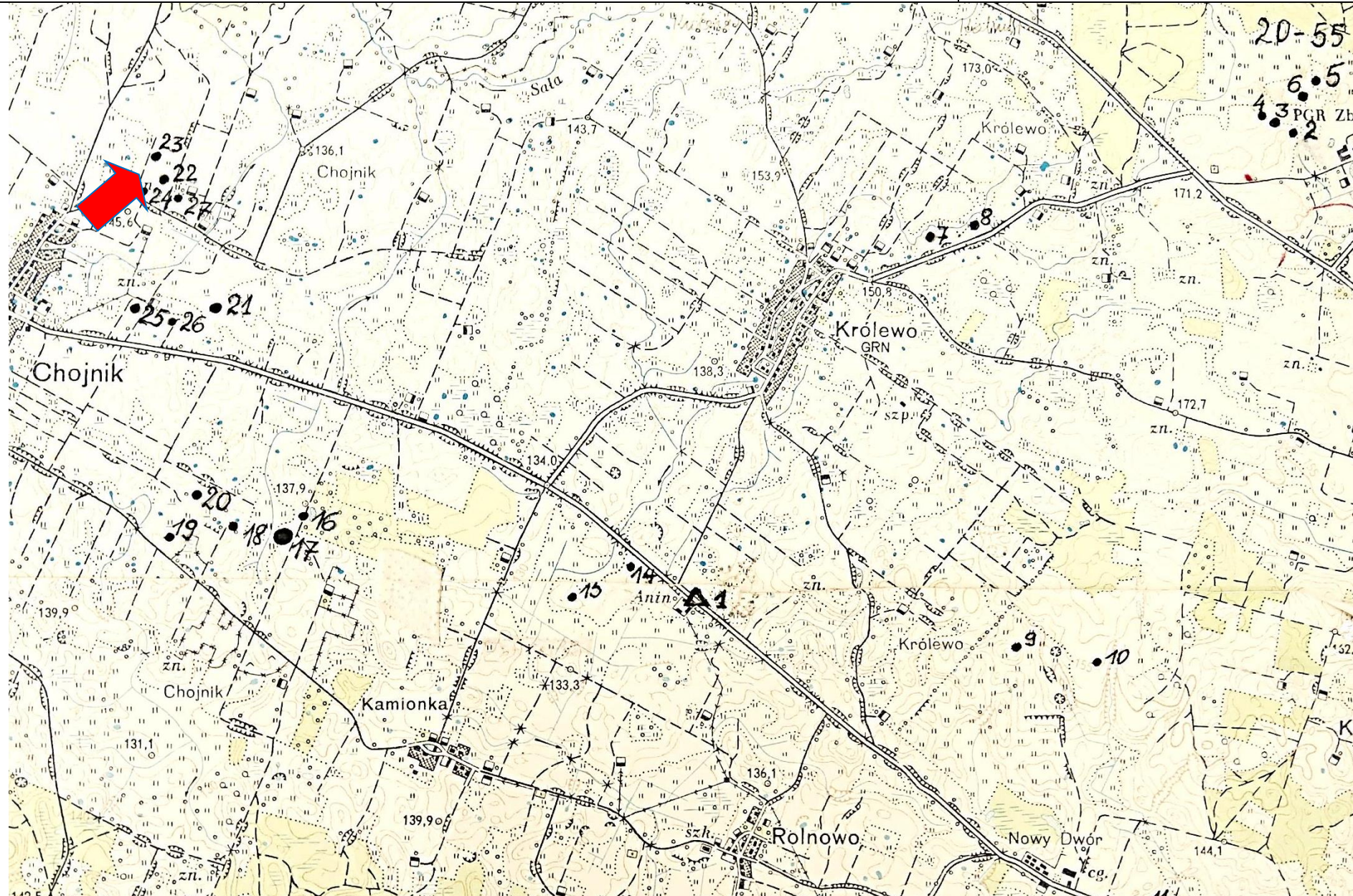
ślad osadniczy

2. Czas powstania:

nowożytność - XVII w.

8. Mapa z zaznaczonym stanowiskiem archeologicznym – na podkładzie mapy topograficznej 1 : 25 000

Dane geograficzne : **tak**



3. Miejscowość:  
**Chojnik**

4. Adres – AZP  
**20-55**

Nr na obszarze  
AZP:  
**23**  
Nr w obrębie  
miejscowości:  
**8**

5. Przynależność  
administracyjna:

**Województwo:**

**warmińsko-  
mazurskie**

**Powiat:**

**ostródzki**

**Gmina:**

**Morąg**

6. Formy ochrony:

7. Opracowanie  
karty adresowej  
(autor i data):

**Artur Michalak  
16/10/2017**

# KARTA ADRESOWA ZABYTKU NIERUCHOMEGO - Stanowisko archeologiczne

1. Nazwa :

ślad osadniczy

2. Czas powstania:

średniowiecze -XV w.

3. Miejscowość:

**Chojnik**

4. Adres – AZP

**20-55**

8. Mapa z zaznaczonym stanowiskiem archeologicznym – na podkładzie mapy topograficznej 1 : 25 000

Dane geograficzne : **tak**

Nr na obszarze  
AZP:

**24**

Nr w obrębie  
miejscowości:

**9**

5. Przynależność  
administracyjna:

**Województwo:**

**warmińsko-  
mazurskie**

**Powiat:**

**ostródzki**

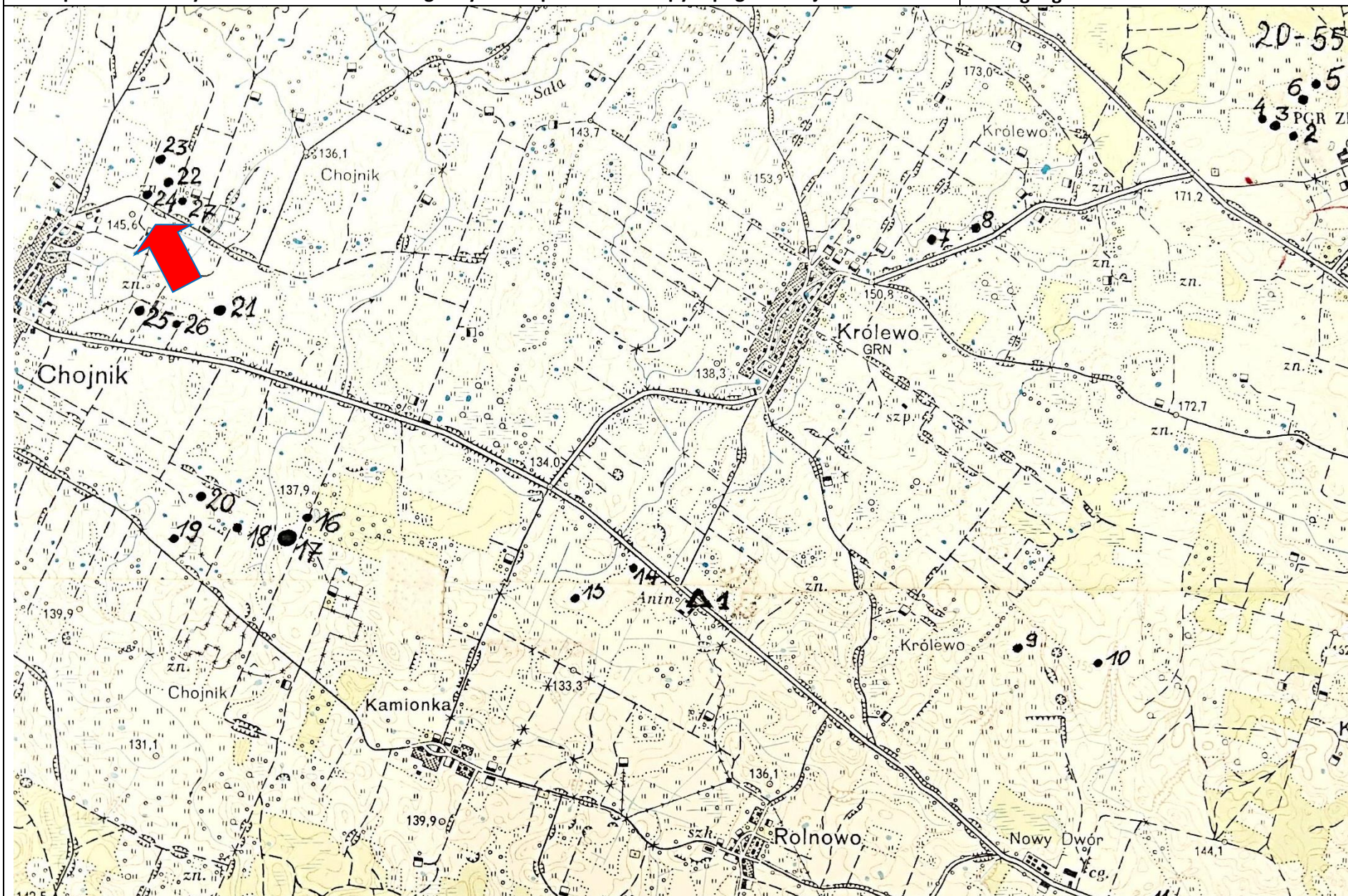
**Gmina:**

**Morąg**

6. Formy ochrony:

7. Opracowanie  
karty adresowej  
(autor i data):

**Artur Michalak  
16/10/2017**





# KARTA ADRESOWA ZABYTKU NIERUCHOMEGO - Stanowisko archeologiczne

1. Nazwa :

ślad osadniczy

2. Czas powstania:

średniowiecze - XV w

3. Miejscowość:

**Chojnik**

4. Adres – AZP

**20-55**

8. Mapa z zaznaczonym stanowiskiem archeologicznym – na podkładzie mapy topograficznej 1 : 25 000

Dane geograficzne : **tak**

Nr na obszarze AZP:

**25**

Nr w obrębie miejscowości:

**10**

5. Przynależność administracyjna:

**Województwo:**

**warmińsko-mazurskie**

**Powiat:**

**ostródzki**

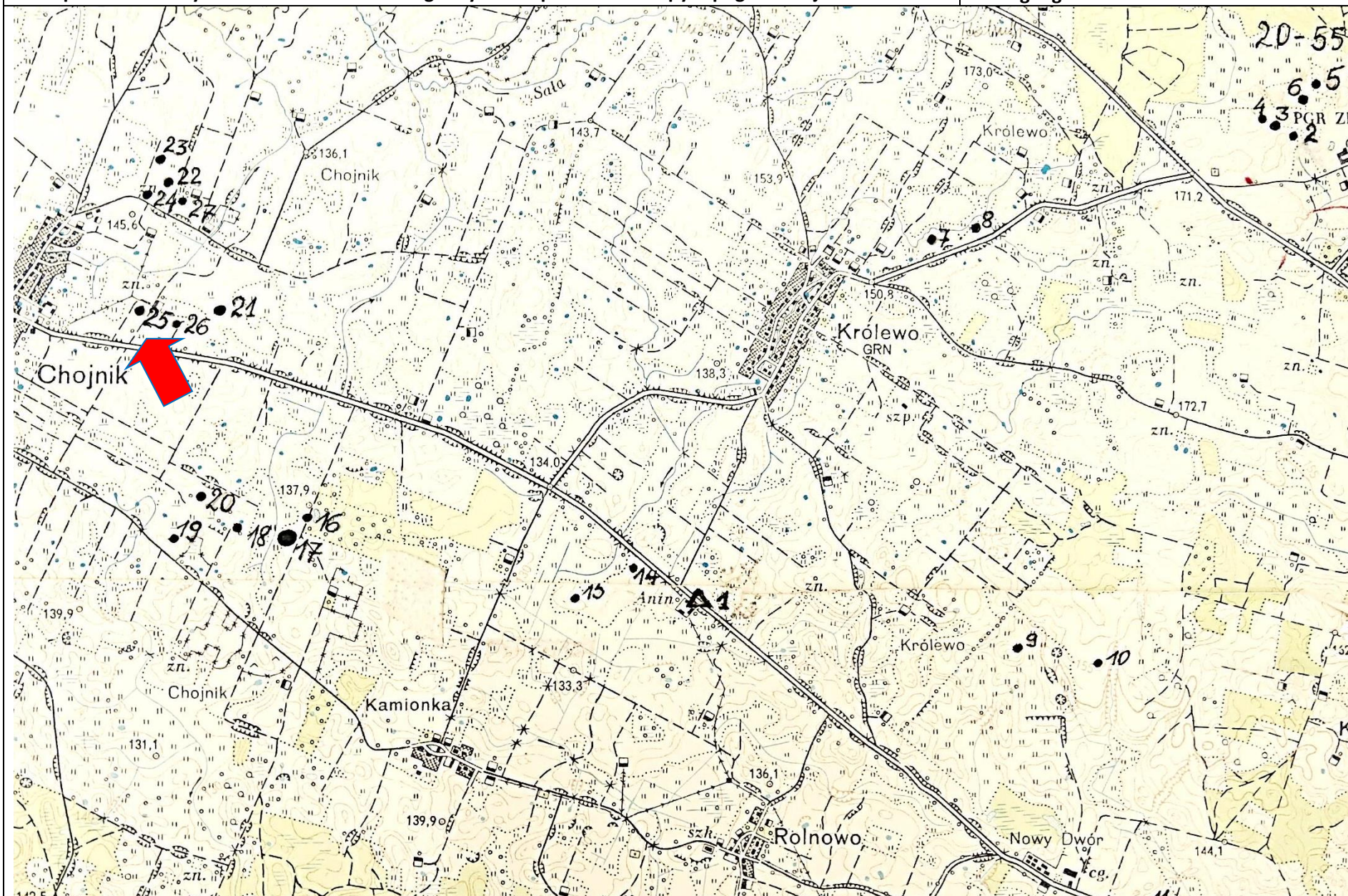
**Gmina:**

**Morąg**

6. Formy ochrony:

7. Opracowanie karty adresowej (autor i data):

**Artur Michalak  
16/10/2017**



# KARTA ADRESOWA ZABYTKU NIERUCHOMEGO - Stanowisko archeologiczne

3. Miejscowość:  
**Chojnik**

1. Nazwa :

2. Czas powstania:

ślad osadniczy, ślad osadniczy

średniowiecze - XV w., nowożytność - XVII w.

4. Adres – AZP  
**20-55**

8. Mapa z zaznaczonym stanowiskiem archeologicznym – na podkładzie mapy topograficznej 1 : 25 000

Dane geograficzne : **tak**

Nr na obszarze  
AZP:  
**27**  
Nr w obrębie  
miejscowości:  
**12**

5. Przynależność  
administracyjna:

**Województwo:**

**warmińsko-  
mazurskie**

**Powiat:**

**ostródzki**

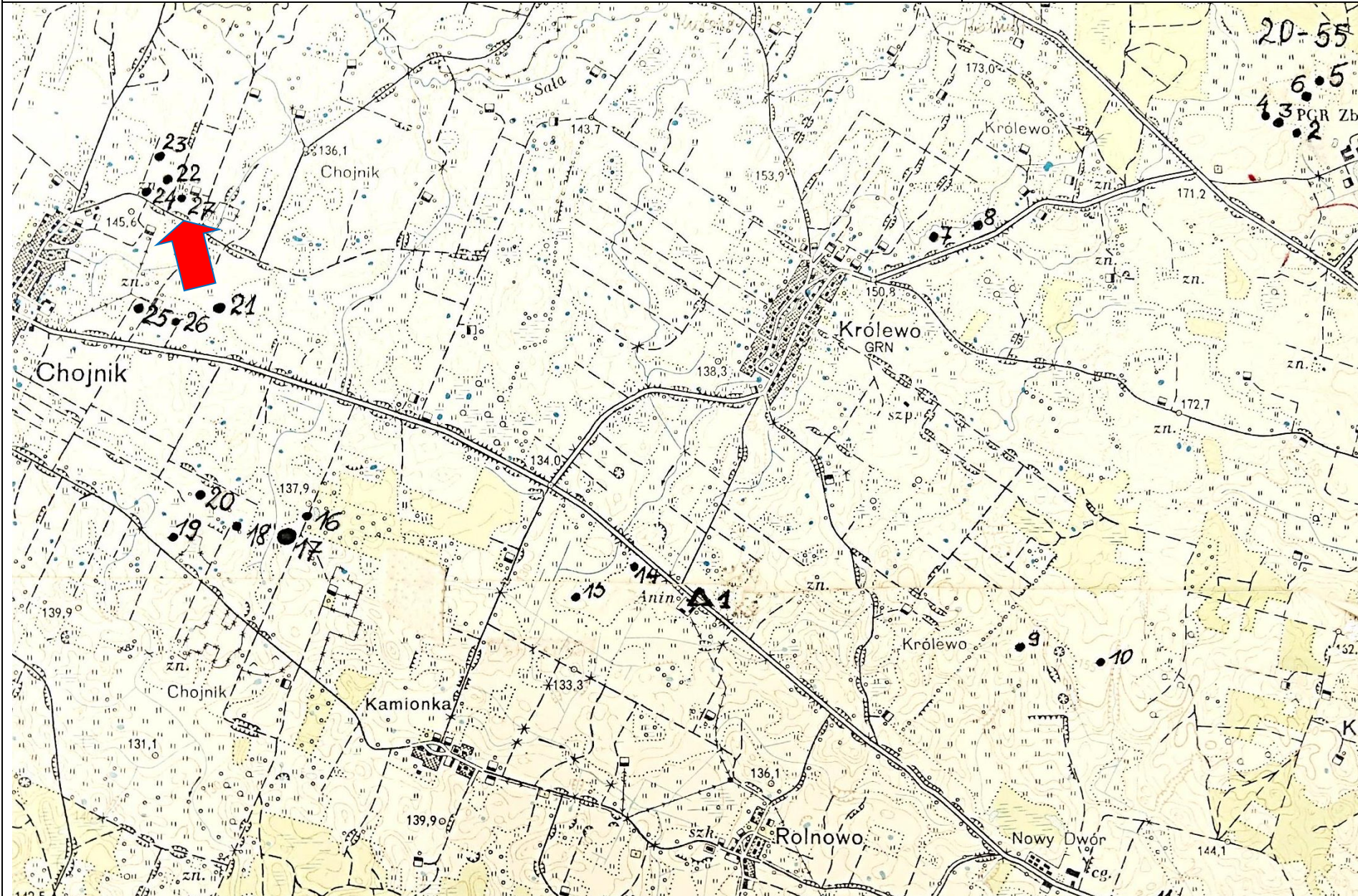
**Gmina:**

**Morąg**

6. Formy ochrony:

7. Opracowanie  
karty adresowej  
(autor i data):

**Artur Michalak  
16/10/2017**



# KARTA ADRESOWA ZABYTKU NIERUCHOMEGO - Stanowisko archeologiczne

1. Nazwa :

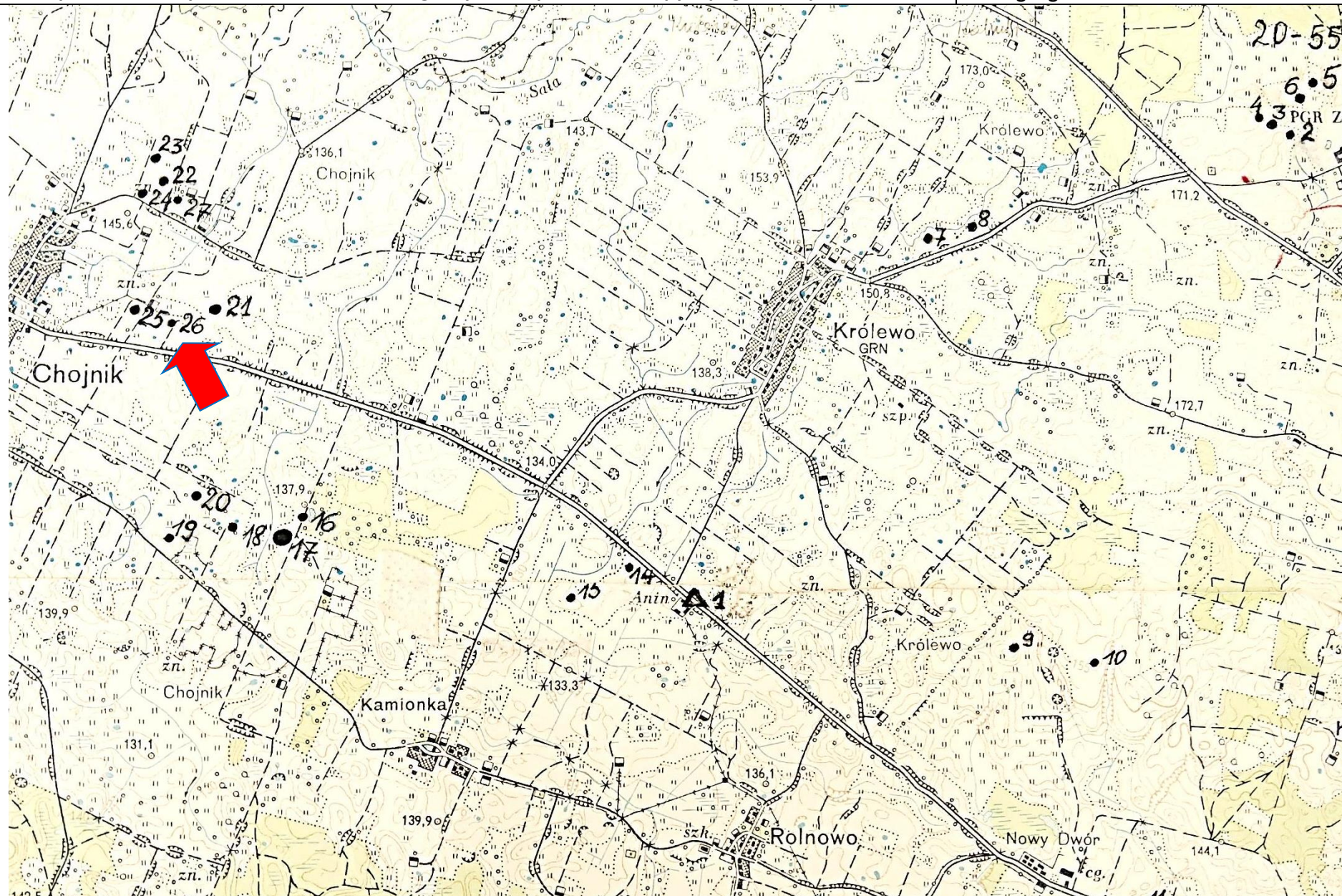
ślad osadniczy

2. Czas powstania:

nowożytność - XVI w.

8. Mapa z zaznaczonym stanowiskiem archeologicznym – na podkładzie mapy topograficznej 1 : 25 000

Dane geograficzne : **tak**



3. Miejscowość:  
**Chojnik**

4. Adres – AZP  
**20-55**

Nr na obszarze  
AZP:  
**26**  
Nr w obrębie  
miejscowości:  
**11**

5. Przynależność  
administracyjna:

**Województwo:**

**warmińsko-  
mazurskie**

**Powiat:**

**ostródzki**

**Gmina:**

**Morąg**

6. Formy ochrony:

7. Opracowanie  
karty adresowej  
(autor i data):

**Artur Michalak  
16/10/2017**