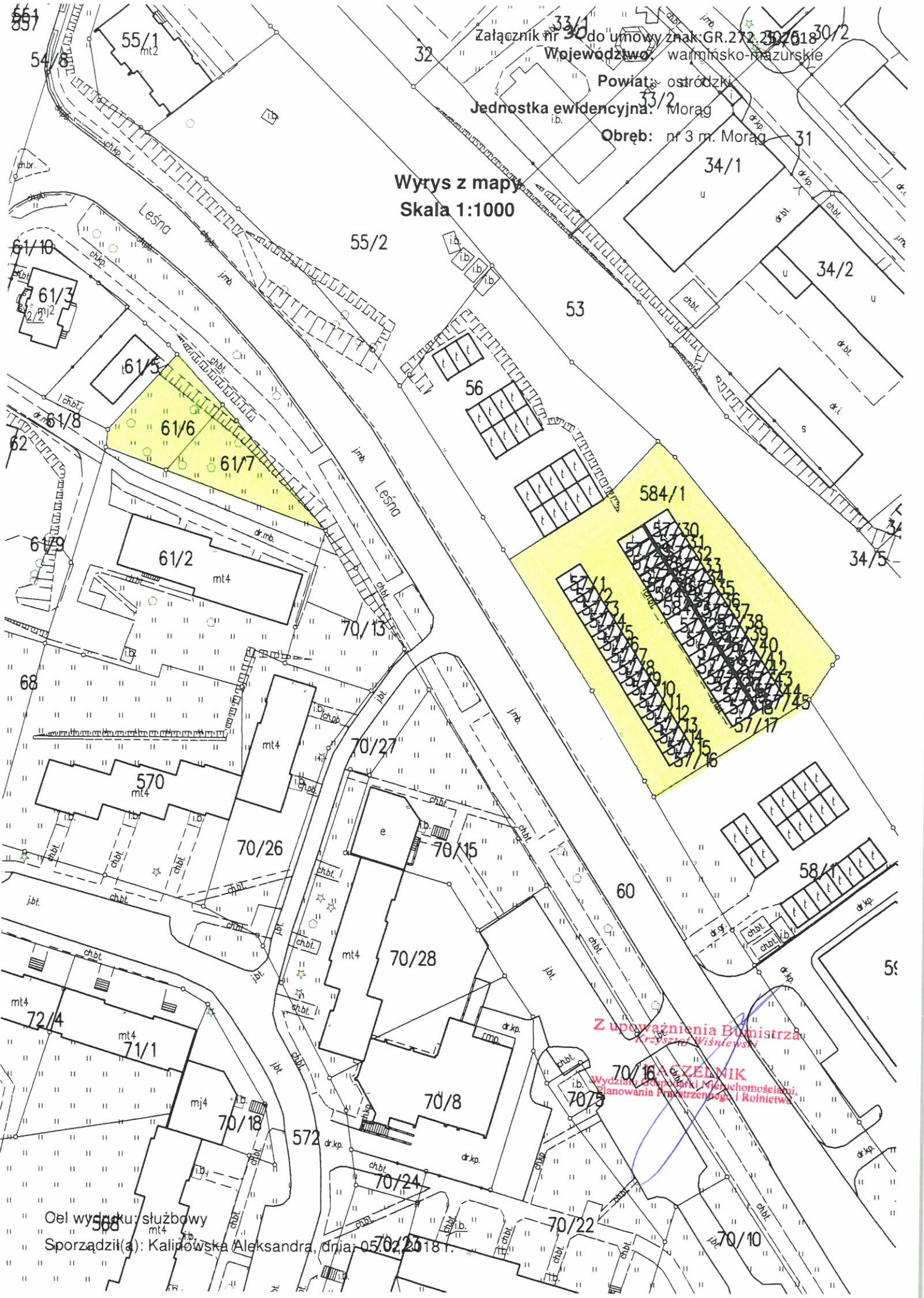


Załącznik nr 3 do umowy znak GR.272.2020.18  
Województwo: warmińsko-mazurskie  
Powiat: ostródzki  
Jednostka ewidencyjna: Morąg  
Obręb: nr 3 m. Morąg

**Wyrys z mapy**  
**Skala 1:1000**



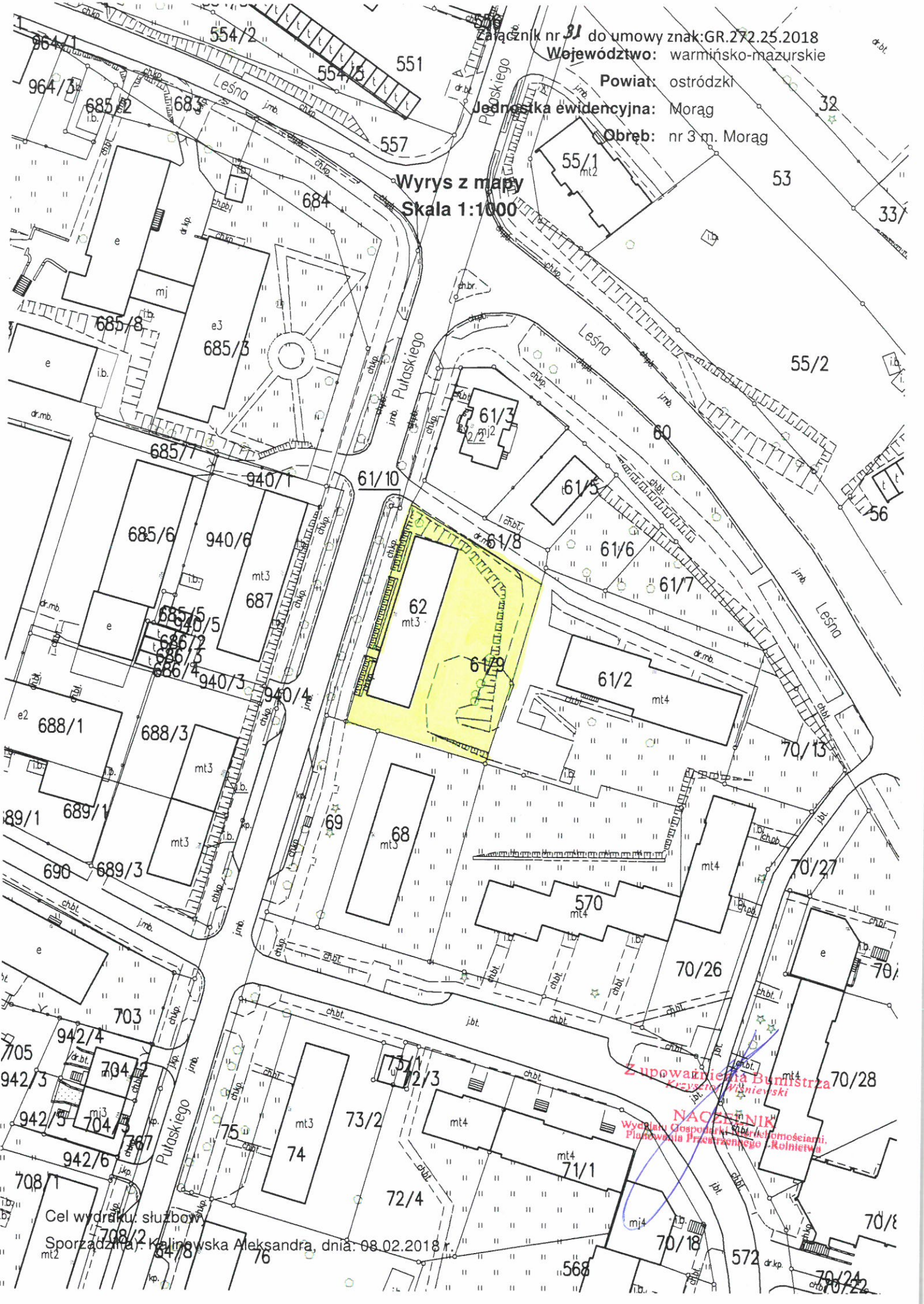
**Z upoważnienia Burmistrza**  
*Krzysztof Wiśniewski*  
**RAZELNIK**  
Wydział Gospodarki Miejscomieszkalnej,  
Planowania Przestrzennego i Rolnictwa

Cel wyszczególnienia: służbowy  
Sporządził(a): Kalinowska Aleksandra, dnia 05.02.2018 r.

Załącznik nr 31 do umowy znak: GR.272.25.2018  
Województwo: warmińsko-mazurskie

Powiat: ostródzki  
Jednostka ewidencyjna: Morąg  
Obręb: nr 3 m. Morąg

Wyrys z mapy  
Skala 1:1000



Z upoważnienia Burmistrza  
Krzysztofa Wiśniewski  
NACZELNIK  
Wydziału Gospodarki Zasobami i Usługami  
Planowania Przestrzennego i Rolnictwa

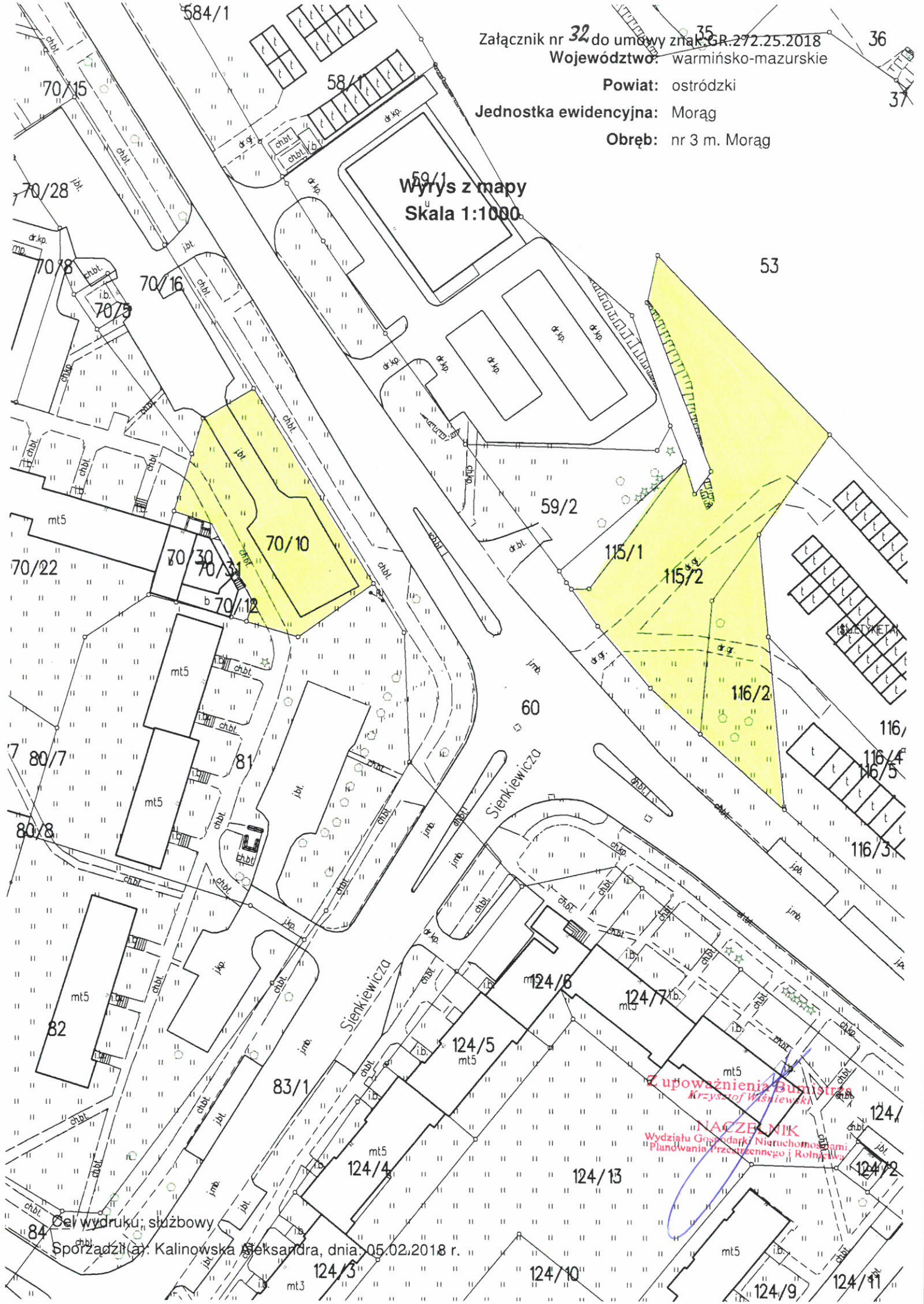
Cel wydruku: służbowy  
Sporządziła: Kąkolowska Aleksandra, dnia: 08.02.2018 r.

Powiat: ostródzki

Jednostka ewidencyjna: Morąg

Obręb: nr 3 m. Morąg

Wrys z mapy  
Skala 1:1000



Upoważnienia Busi Straż  
Krzysztof Wasiliewski  
NACZELNIK  
Wydziału Gospodarki Nieruchomościami  
Planowania Przestrzennego i Rolnictwa

Załącznik nr 33 do umowy znak: GR.272.25.2018

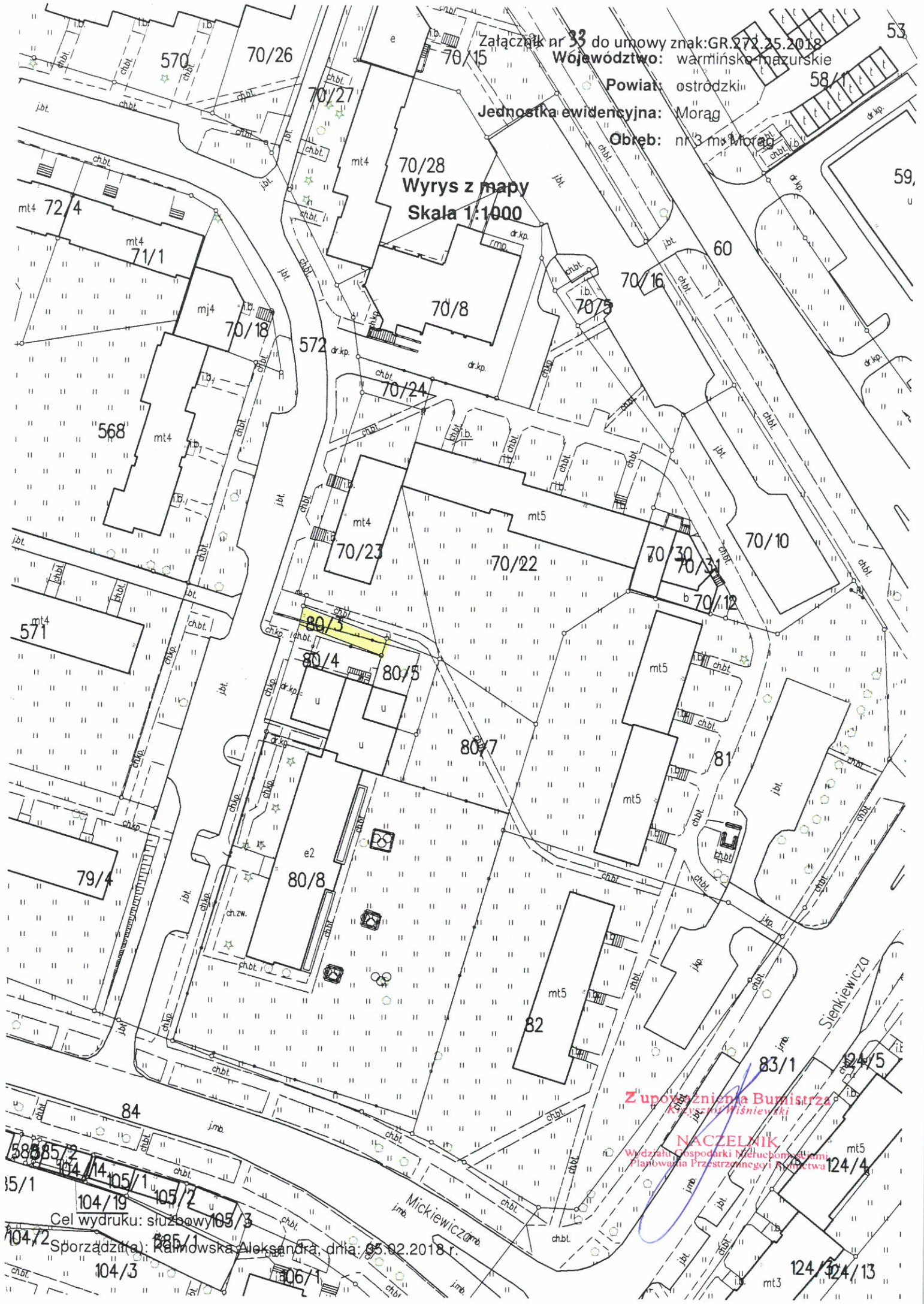
Województwo: warmińsko-mazurskie

Powiat: ostrodzki

Jednostka ewidencyjna: Morąg

Obręb: nr 3 m. Morąg

Wyrys z mapy  
Skala 1:1000



Z upoważnienia Burmistrza  
Krzysztof Wiśniewski

NACZELNIK  
Wydziału Gospodarki Miejskiej i Planowania Przestrzennego i Budownictwa

Cel wydruku: służbowy  
Sporządziła: Radosława Aleksandra, dnia: 05.02.2018 r.







Załącznik nr 37 do umowy znak GR.272/25/2018

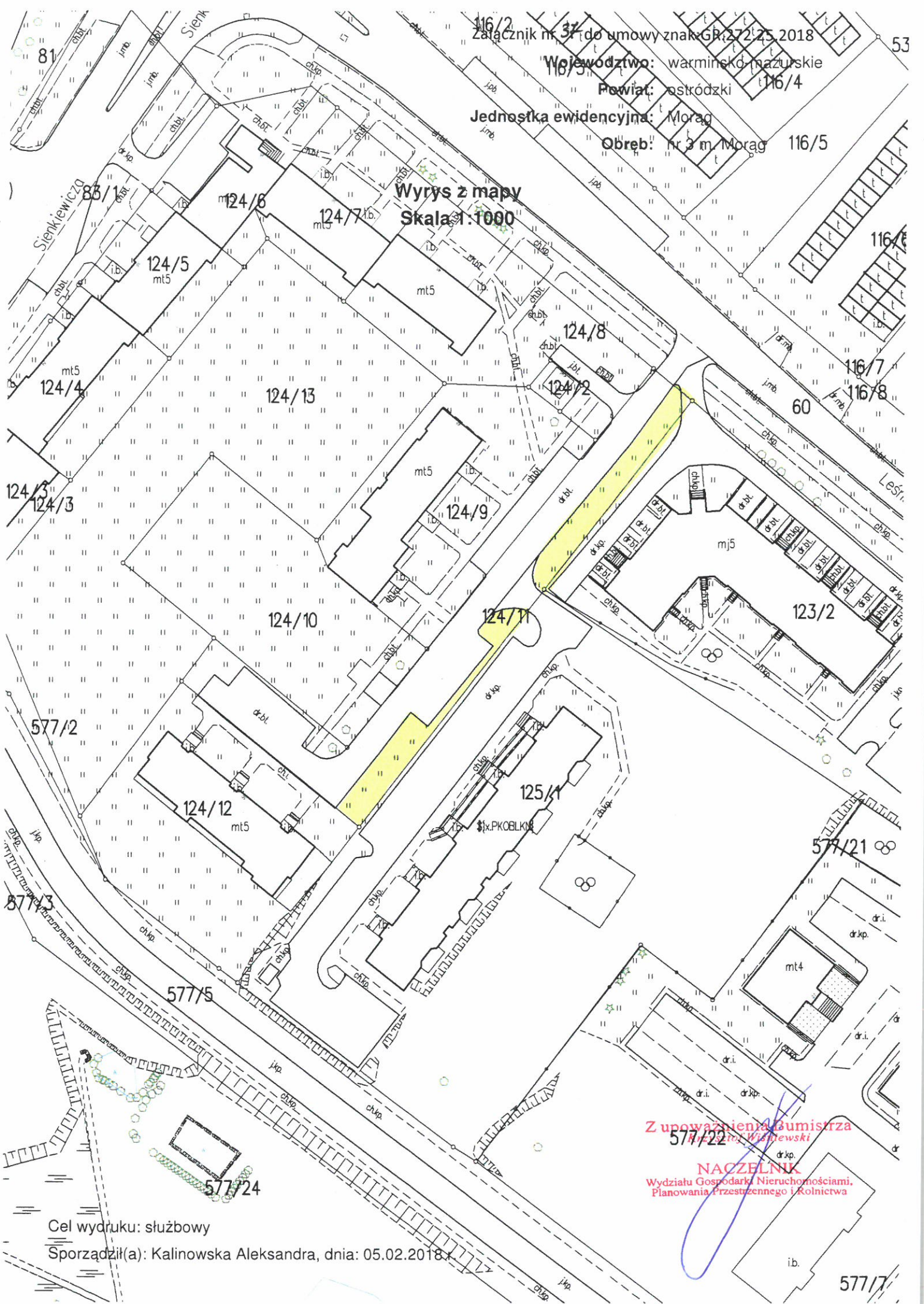
Województwo: warmińsko-mazurskie

Powiat: ostródzki

Jednostka ewidencyjna: Morąg

Obręb: nr 3 m. Morąg

Wrys z mapy  
Skala 1:1000



Z upoważnienia Burmistrza  
577/22

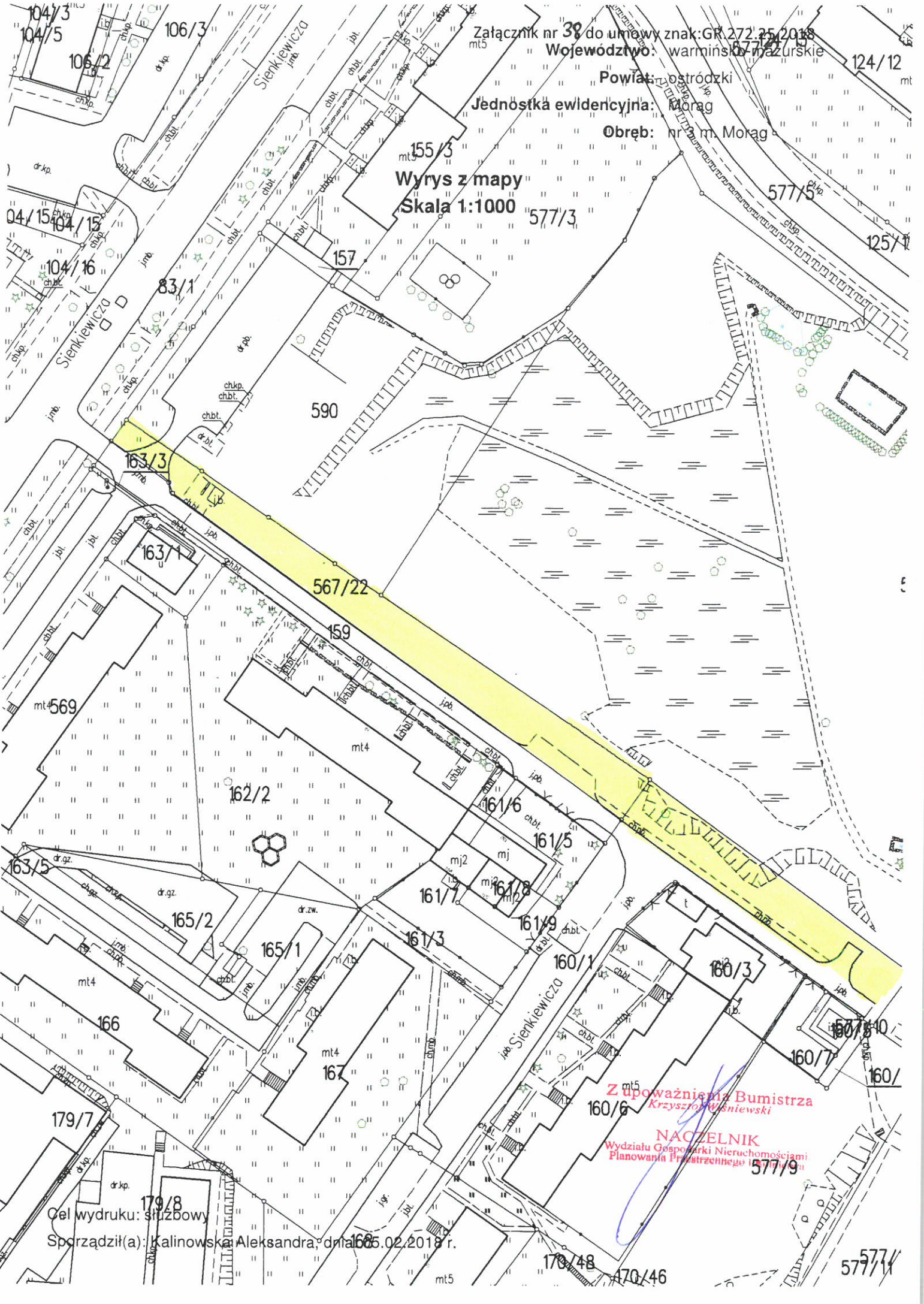
**NACZELNIK**  
Wydziału Gospodarki Nieruchomościami,  
Planowania Przestrzennego i Rolnictwa

Cel wydruku: służbowy

Sporządził(a): Kalinowska Aleksandra, dnia: 05.02.2018 r.

577/7





Załącznik nr 38 do umowy znak: GR.272.25.2018  
Województwo: warmińsko-mazurskie

Powiat: ostródzki

Jednostka ewidencyjna: Morąg

Obręb: nr 3 m. Morąg

Wyrys z mapy  
Skala 1:1000

Z upoważnienia Burmistrza  
Krzysztof Wisniewski

NACZELNIK  
Wydziału Gospodarki Nieruchomościami  
Planowania Przestrzennego

Cel wydruku: służbowy

Sporządził(a): Kalinowska Aleksandra, dnia 05.02.2018 r.

Załącznik nr 39 do umowy znak:GR.272.25.2018

Województwo: warmińsko-mazurskie

Powiat: ostródzki

Jednostka ewidencyjna: Morąg

Obręb: nr 3 m. Morąg

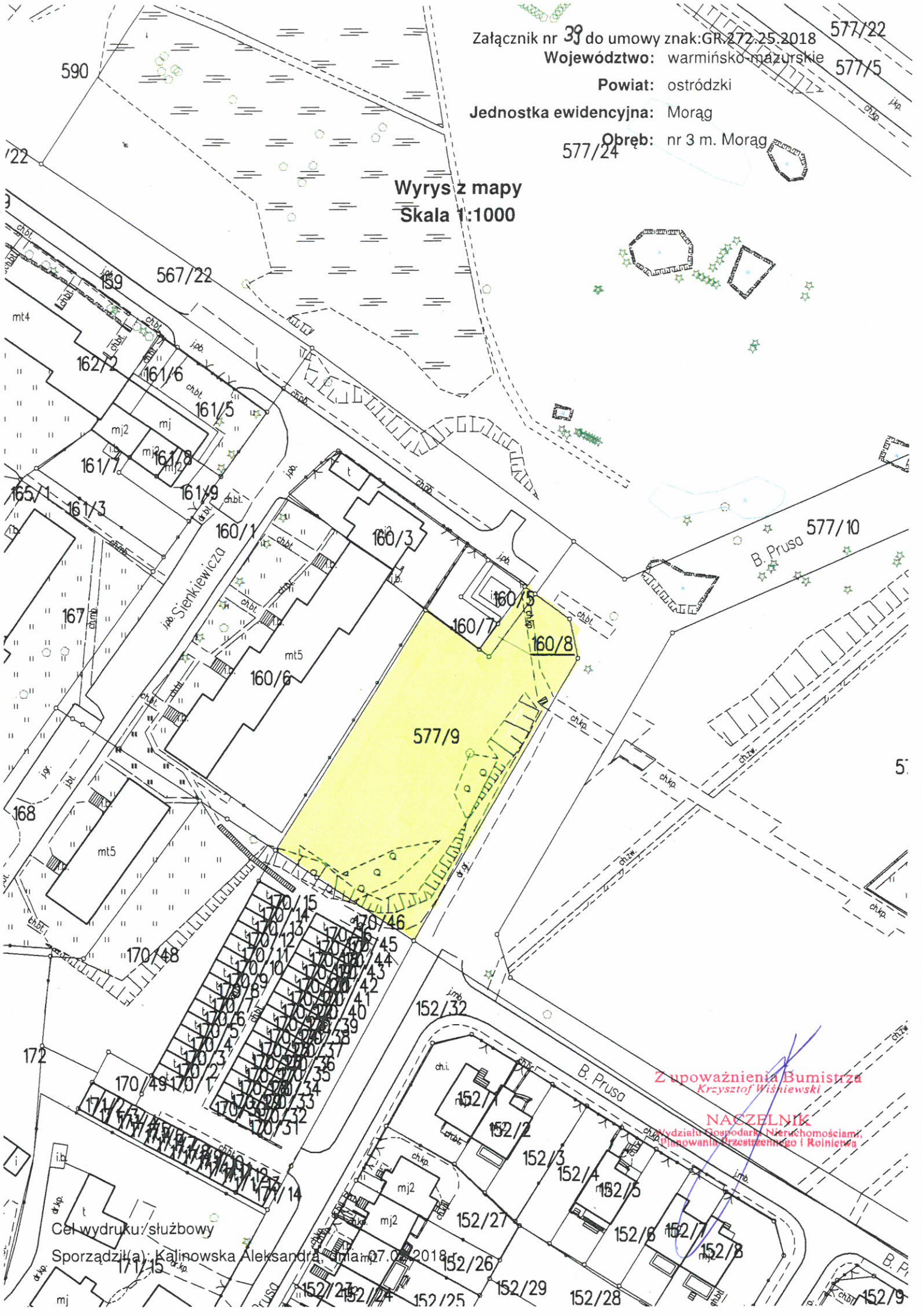
577/22

577/5

577/24

Wrys z mapy

Skala 1:1000



Zupoważnienia Bumistrza  
Krzysztof Wiśniewski

NACZELNIK  
Wydziału Gospodarki Nieruchomościami,  
Planowania Przestrzennego i Rolnictwa

Cel wydruku: słuźbowny

Sporządziła: Kalinowska Aleksandra, dnia 07.07.2018

171/15

B. Pr