

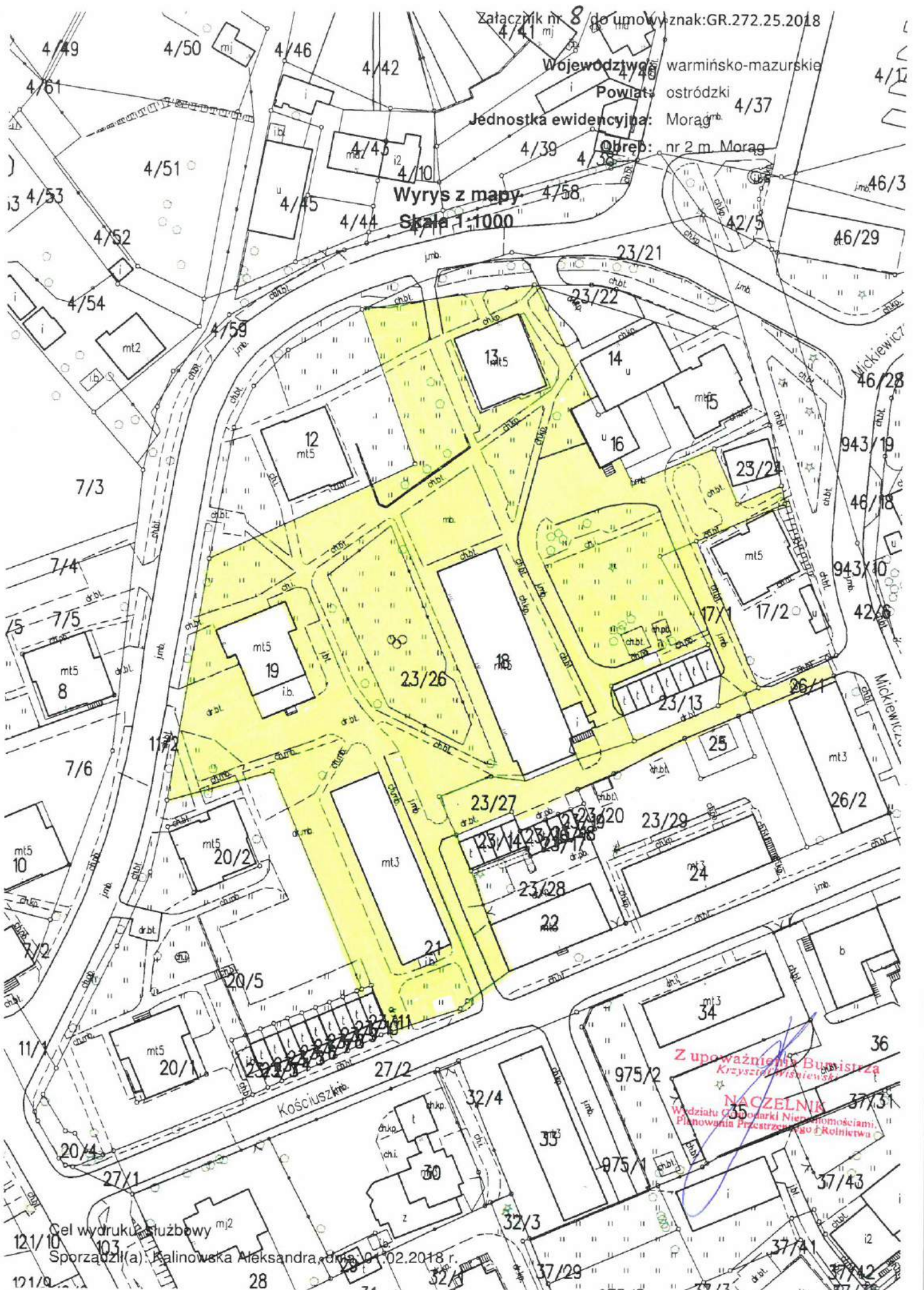
Województwo: warmińsko-mazurskie

Powiat: ostródzki

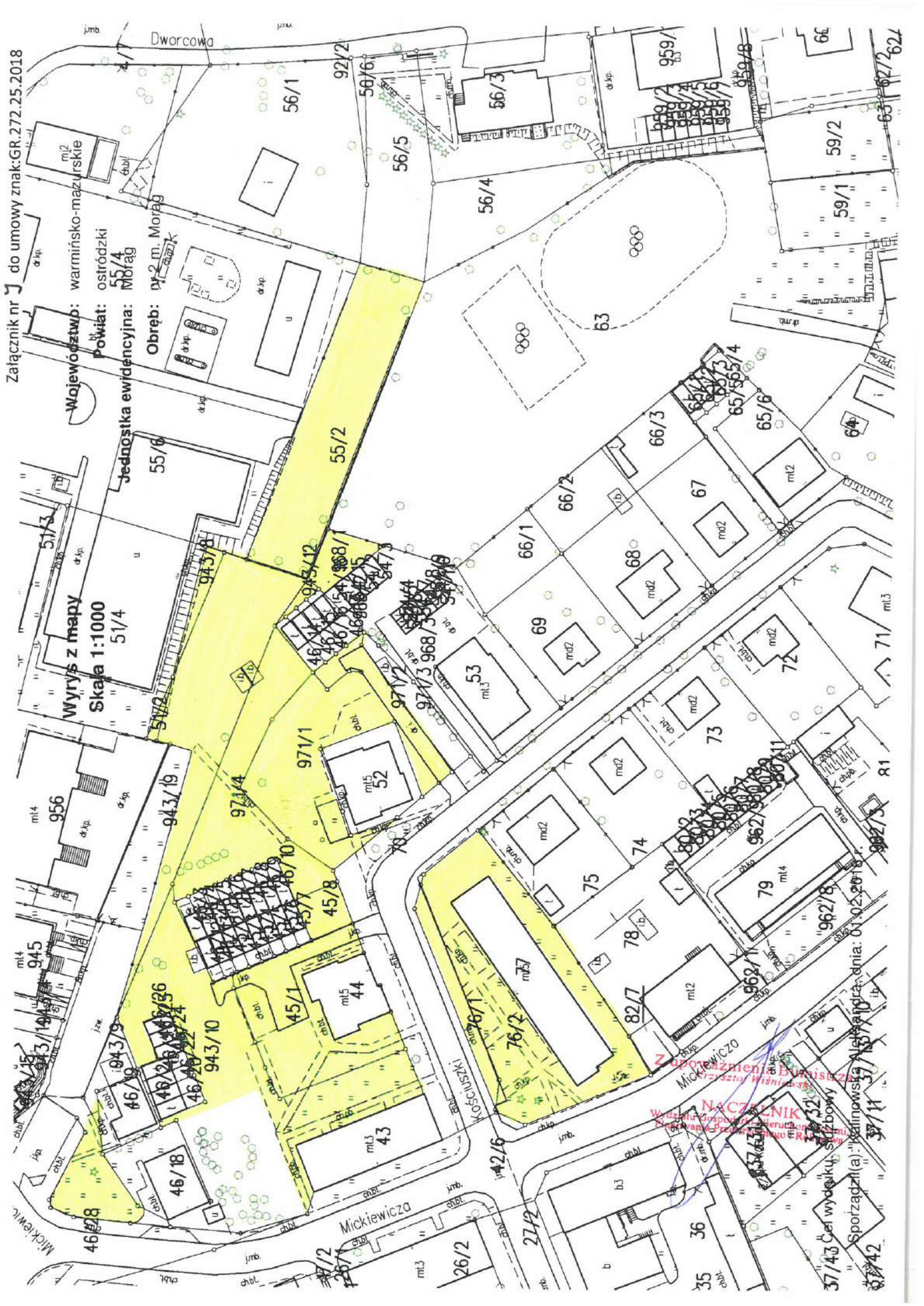
Jednostka ewidencyjna: Morąg

Obrep: nr 2 m. Morąg

Wyrys z mapy
Skala 1:1000



Z upoważnienia Burmistrza
Krzysztof Wisniewski
NACZELNIK
Wydziału Obsługi Niepełnosprawności
Planowania Przestrzennego i Rolnictwa



Wyrzys z mapy
Skala 1:1000

Województwo: warmińsko-mazurskie
Powiat: ostrodzki
Jednostka ewidencyjna: 55/4
Obręb: nr 2 m. Morąg

Zaporażeni Dymistów
Władysław Gajda
NACZELNIK
Sporządca: Aleksandra Nęcka
Data: 01.02.2018

37/43 Czerwikowy, sędzibowy
Sporządca(a): Aleksandra Nęcka
Data: 01.02.2018

143/8

Załącznik nr 10^{143/9} do umowy znak: GR.272.25.2018
Województwo: warmińsko-mazurskie

Powiat: ostródzki

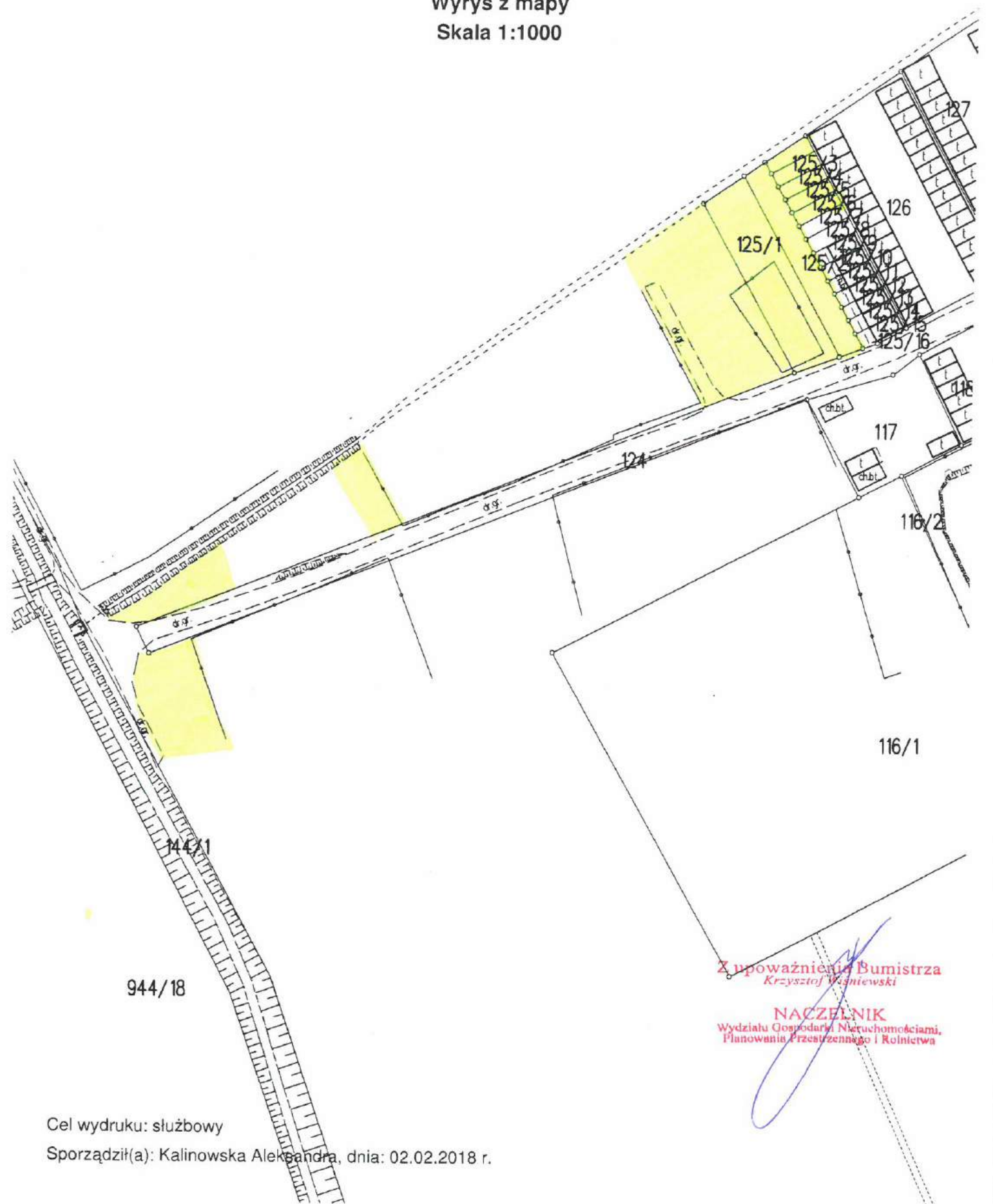
Jednostka ewidencyjna: Morąg

Obręb: nr 2 m. Morąg

136

134

Wrys z mapy
Skala 1:1000



Z upoważnienia Burmistrza
Krzysztof Wasniewski

NACZELNIK
Wydziału Gospodarki Nieruchomościami,
Planowania Przestrzennego i Rolnictwa

Cel wydruku: służbowy

Sporządził(a): Kalinowska Aleksandra, dnia: 02.02.2018 r.

Załącznik nr *M* do umowy znak:GR.272.25.2018

Województwo: warmińsko-mazurskie

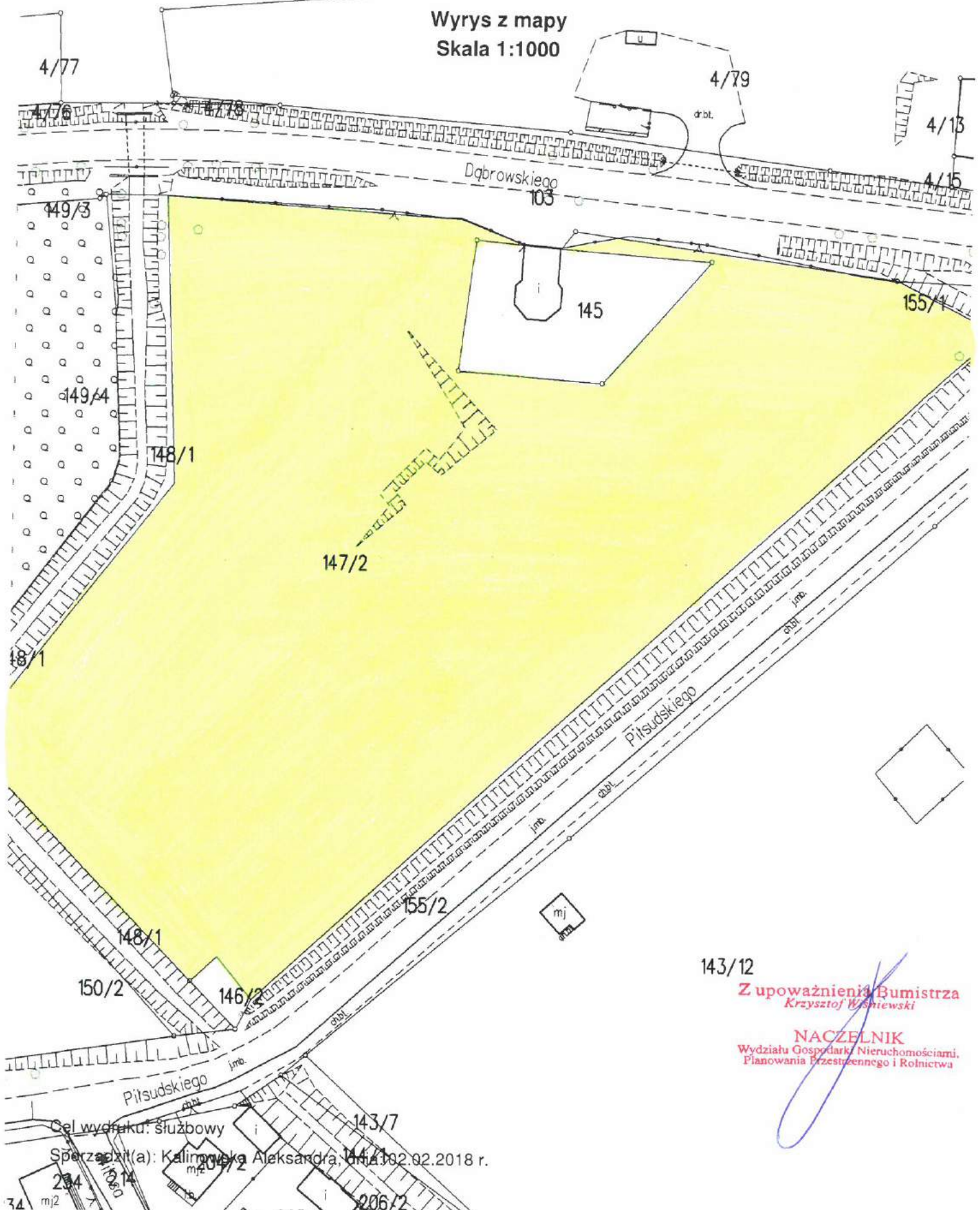
4/57

Powiat: ostródzki

Jednostka ewidencyjna: Morąg

Obręb: nr 2 m. Morąg

Wyrys z mapy
Skala 1:1000



143/12

Z upoważnienia Burmistrza
Krzysztof Wisniewski

NACZELNIK
Wydziału Gospodarki Nieruchomościami,
Planowania Przestrzennego i Rolnictwa

Cel wydruku: służbowy

Spórca z(a): Kalinowska Aleksandra, dnia 10.02.2018 r.

204/2

143/7

206/2

34

4/57

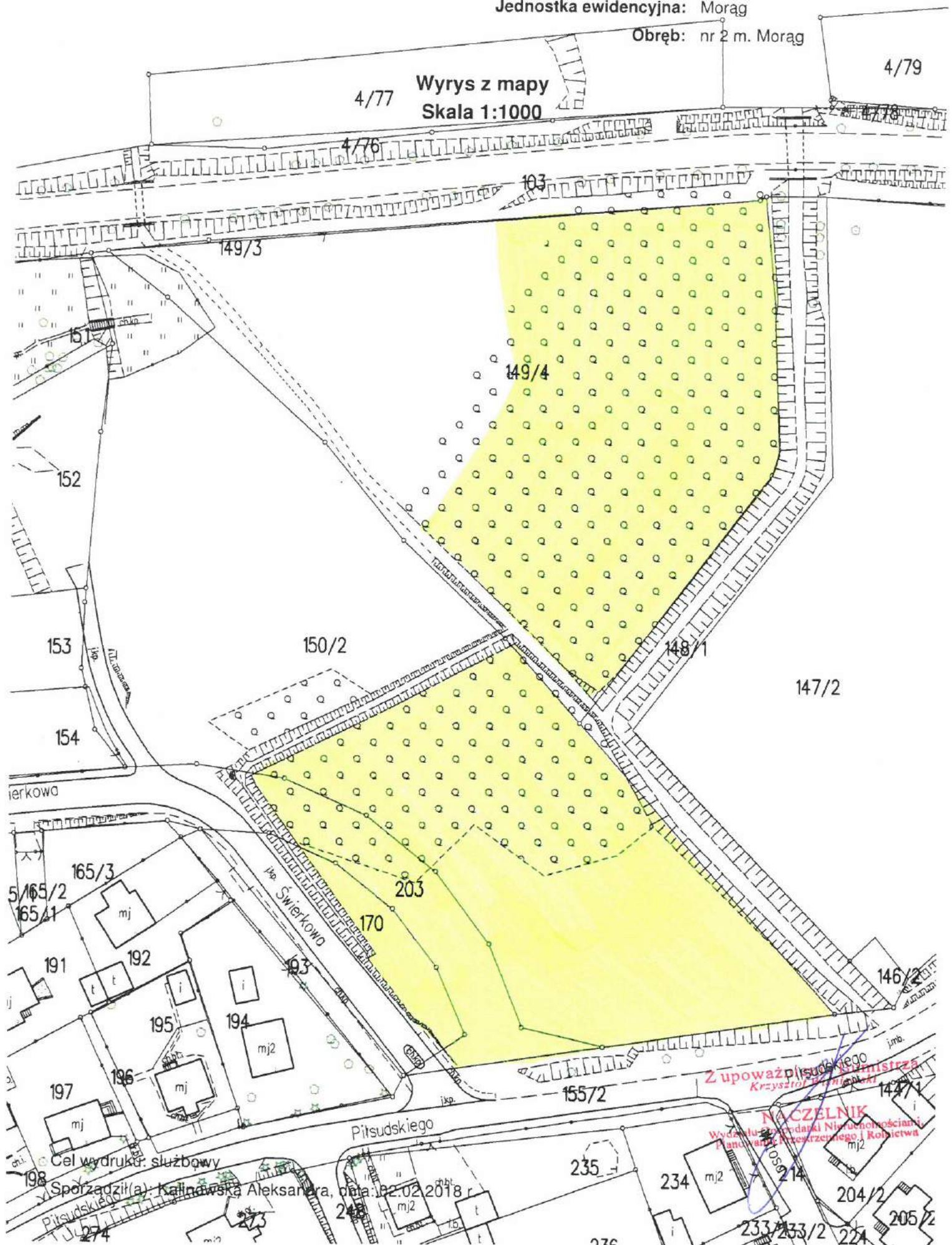
Powiat: ostródzki

Jednostka ewidencyjna: Morąg

Obręb: nr 2 m. Morąg

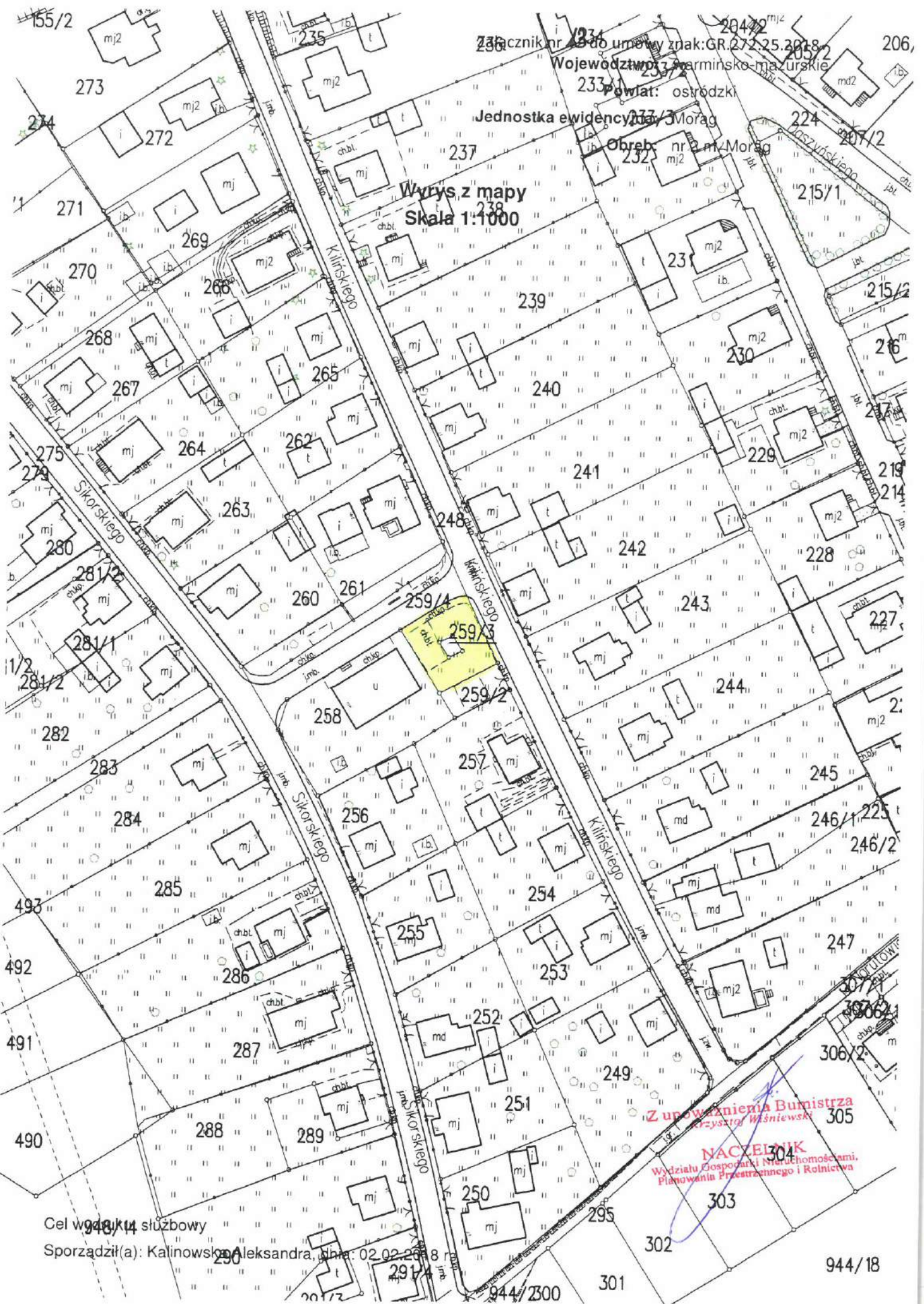
4/77 Wyrys z mapy
Skala 1:1000

4/79



Cel wydruku: służbowy
Sporządził(a): Kalinowska Aleksandra, dnia: 02.02.2018 r.

Z upoważnienia Naczelnika
Krzysztof...
NACZELNIK
Wydziału...
Planowania...
144/1



Załącznik nr 4 do umowy znak: GR.272.25.301.8
Województwo: Warmińsko-mazurskie
Powiat: ostrodzki
Jednostka ewidencyjna: 3 Morąg
Obreb. nr 2 m. Morąg

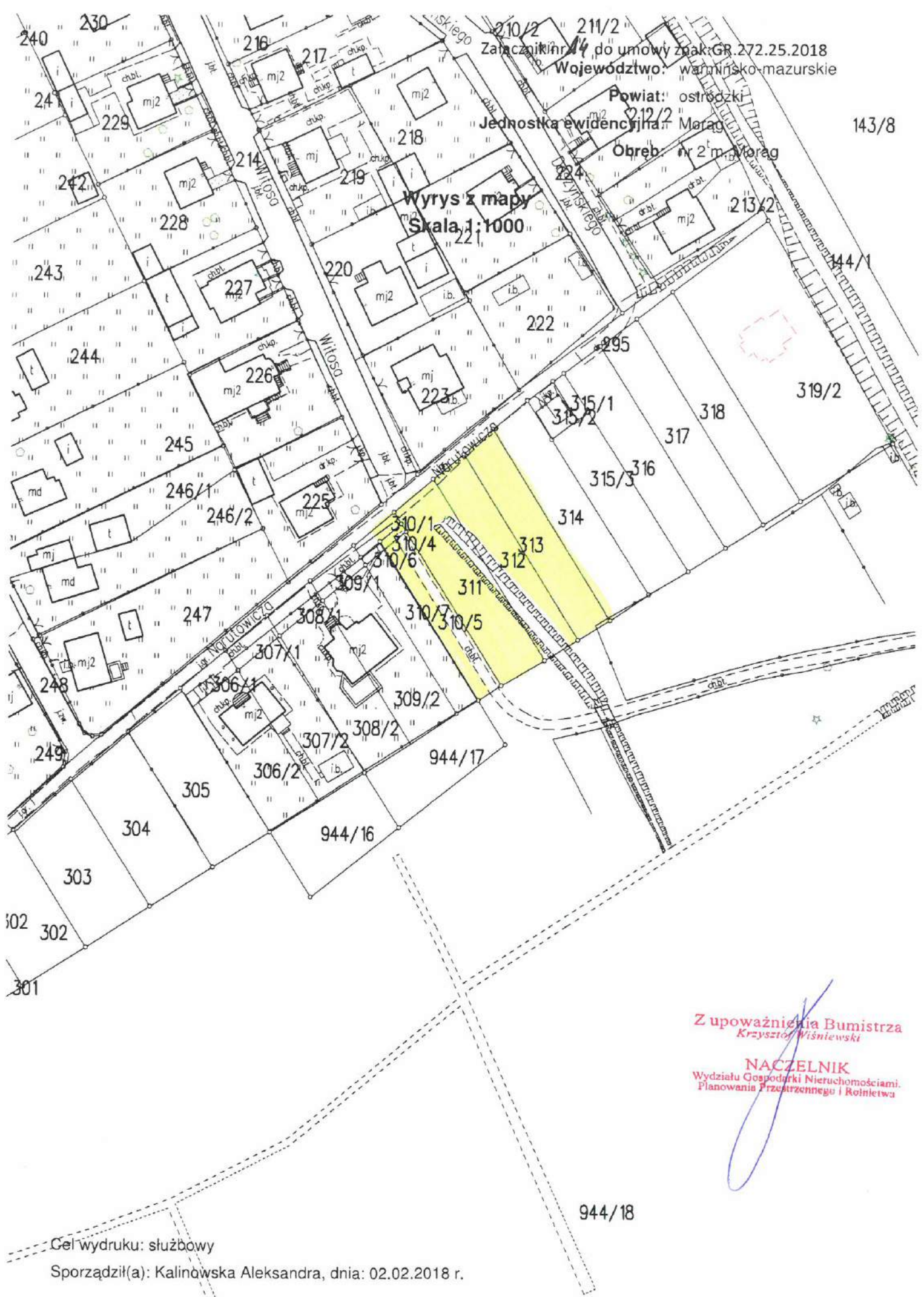
Wrys z mapy
Skala 1:1000

Z upoważnienia Burmistrza
Krzysztof Wiśniewski

NACZELNIK
Wydziału Gospodarki Nieruchomościami,
Planowania Przestrzennego i Rolnictwa

Cel wydziału: służbowy
Sporządził(a): Kalinowska Aleksandra, tel.: 02 02 251 8 88

944/18



Załącznik nr 14 do umowy znak: GR.272.25.2018
Województwo: warmińsko-mazurskie
Powiat: ośrodkowski
Jednostka ewidencyjna: Morąg
Obręb: nr 2 m. Morąg

143/8

Wyrzys z mapy
Skala 1:1000

Z upoważnienia Burmistrza
Krzysztof Wiśniewski
NACZELNIK
Wydziału Gospodarki Nieruchomościami,
Planowania Przestrzennego i Rolnictwa

944/18

Załącznik nr 15 do umowy znak: GR.272.25.2018

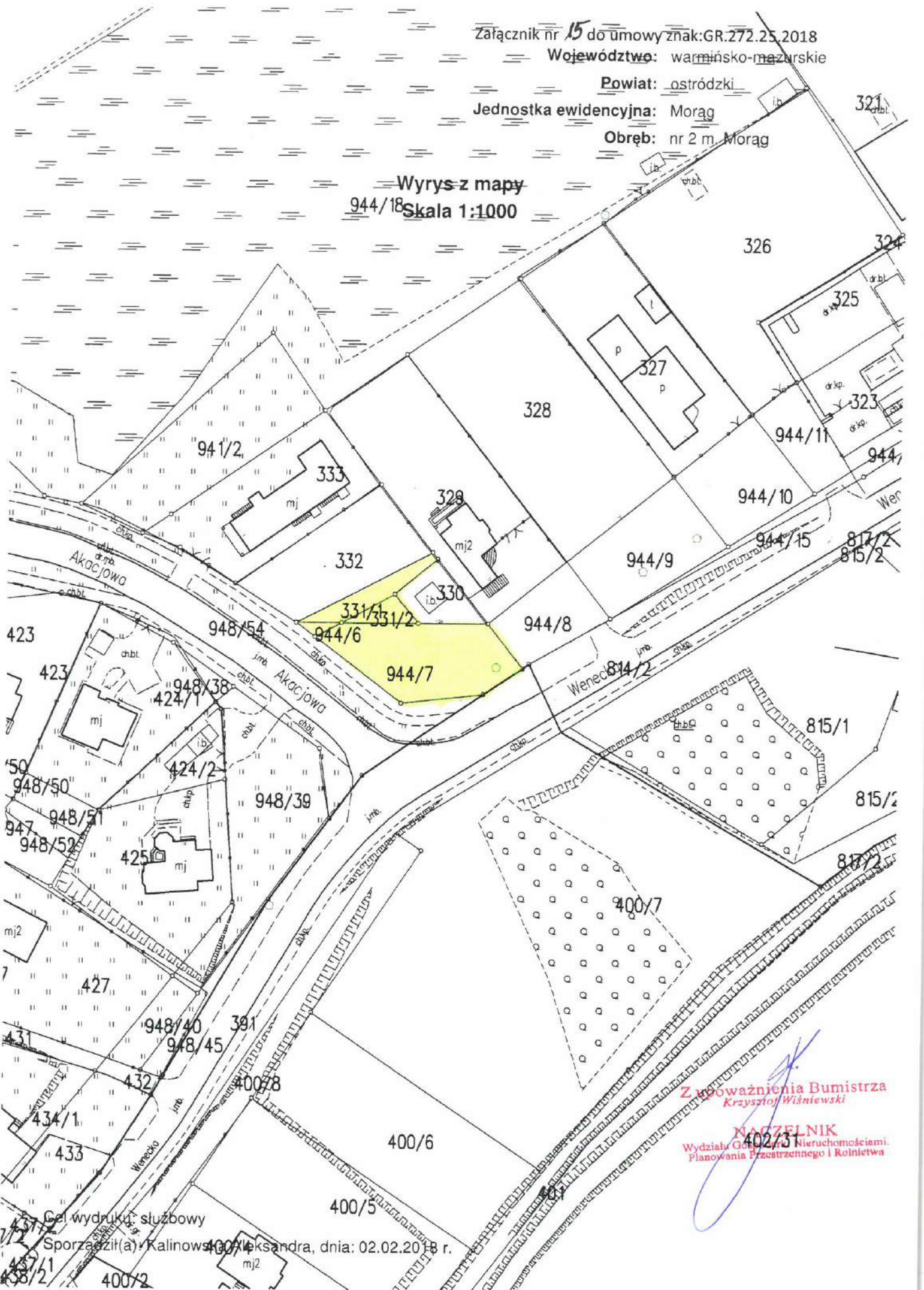
Województwo: warmińsko-mazurskie

Powiat: ostródzki

Jednostka ewidencyjna: Morąg

Obręb: nr 2 m. Morąg

Wyrys z mapy
944/18 Skala 1:1000



Zapowiadania Bumistrza
Krzysztof Wiśniewski

NACZELNIK
Wydziału Geodezji i Nieruchomościami
Planowania Przestrzennego i Rolnictwa

Gel wydruku: służbowy
Sporządził(a): Kalinowski Aleksandra, dnia: 02.02.2018 r.

Załącznik nr 16 do umowy znak: GR.272.25.2018

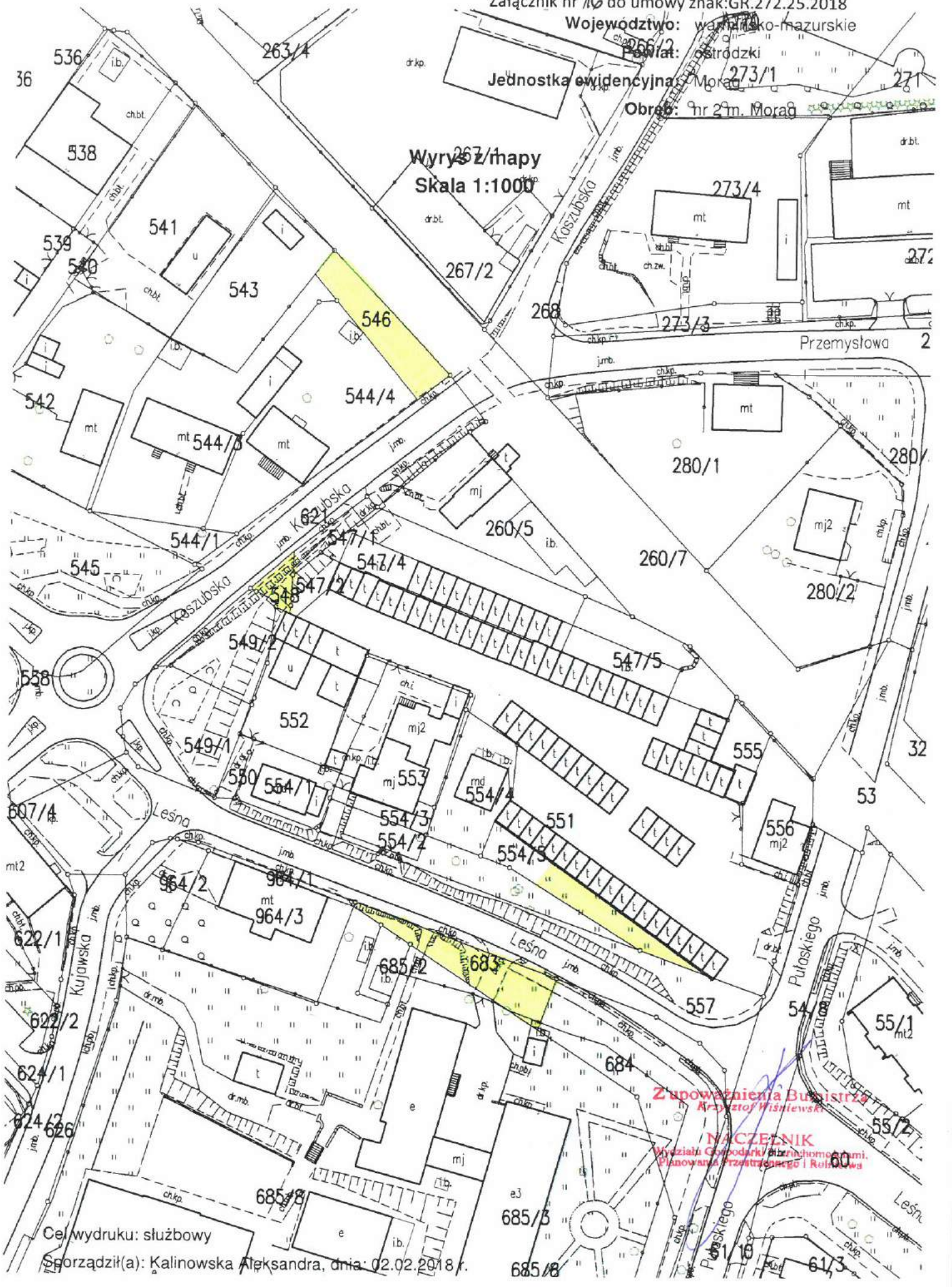
Województwo: warmińsko-mazurskie

Powiat: ostródzki

Jednostka ewidencyjna: Morąg

Obwód: nr 2 m. Morąg

Wyrzuty mapy
Skala 1:1000



Zapowiadania Burmistrza
Krzysztof Wisniewski
NACZELNIK
Wydziału Gospodarki nieruchomościami,
Planowania Przestrzennego i Rolnictwa

Cel wydruku: służbowy
Sporządził(a): Kalinowska Aleksandra, dnia: 02.02.2018 r.

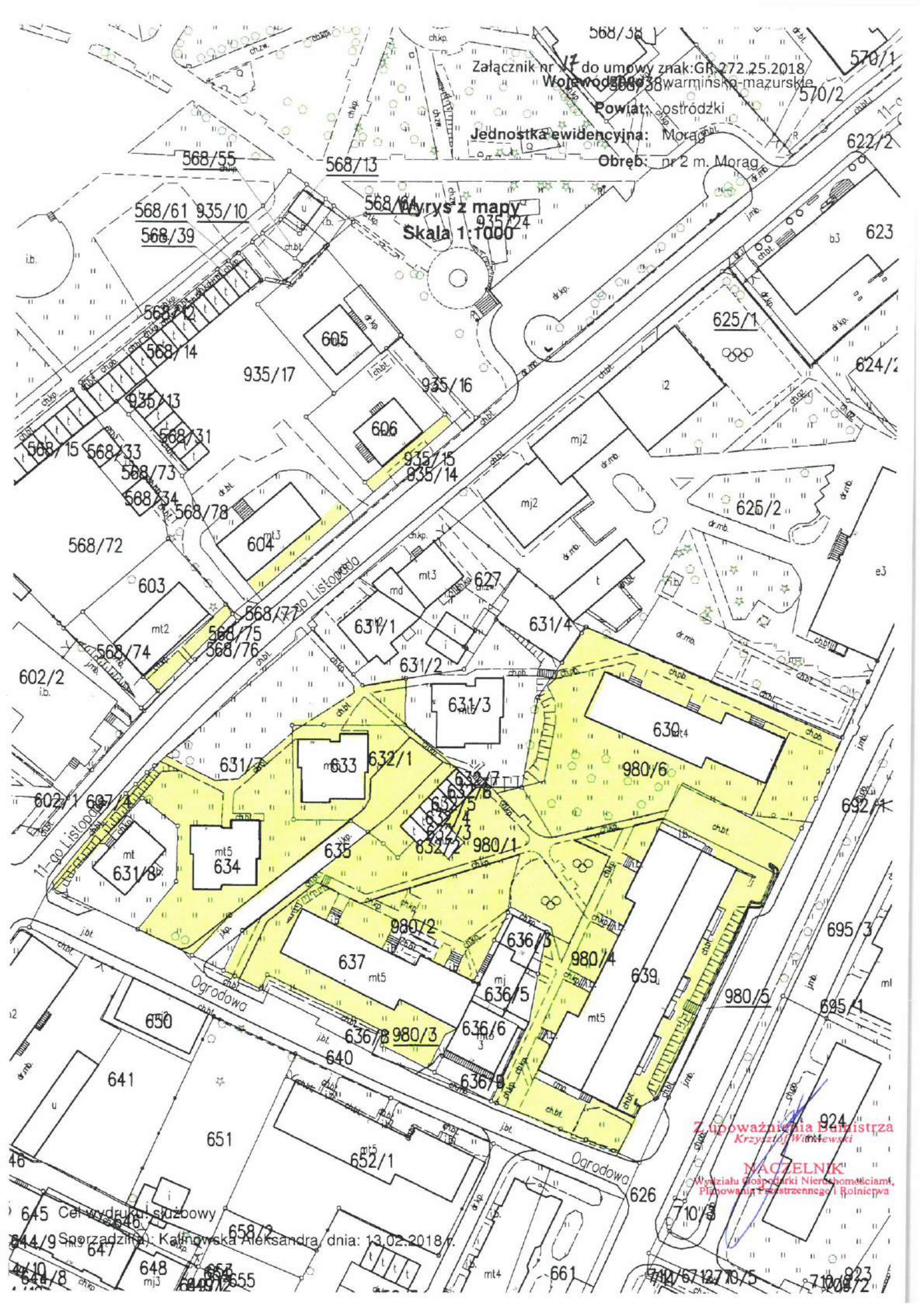
Załącznik nr 17 do umowy znak: GR.272.25.2018
Województwo warmińsko-mazurskie

Powiat: ostródzki

Jednostka ewidencyjna: Morąg

Obręb: nr 2 m. Morąg

Wzrys z mapy
Skala 1:1000



Z upoważnienia Burmistrza
Krzysztof Witkowski

NACZELNIK
Wydziału Gospodarki Nieruchomościami,
Planowania i Zarządzania Rolniczym

645 Cel wydruku: służbowy
644/9 Sporządzona: Kalinowska Aleksandra, dnia: 13.02.2018 r.

647
648
649
650
651
652
653
654
655

Załącznik nr 19 do umowy znak: GR.272.25.2018

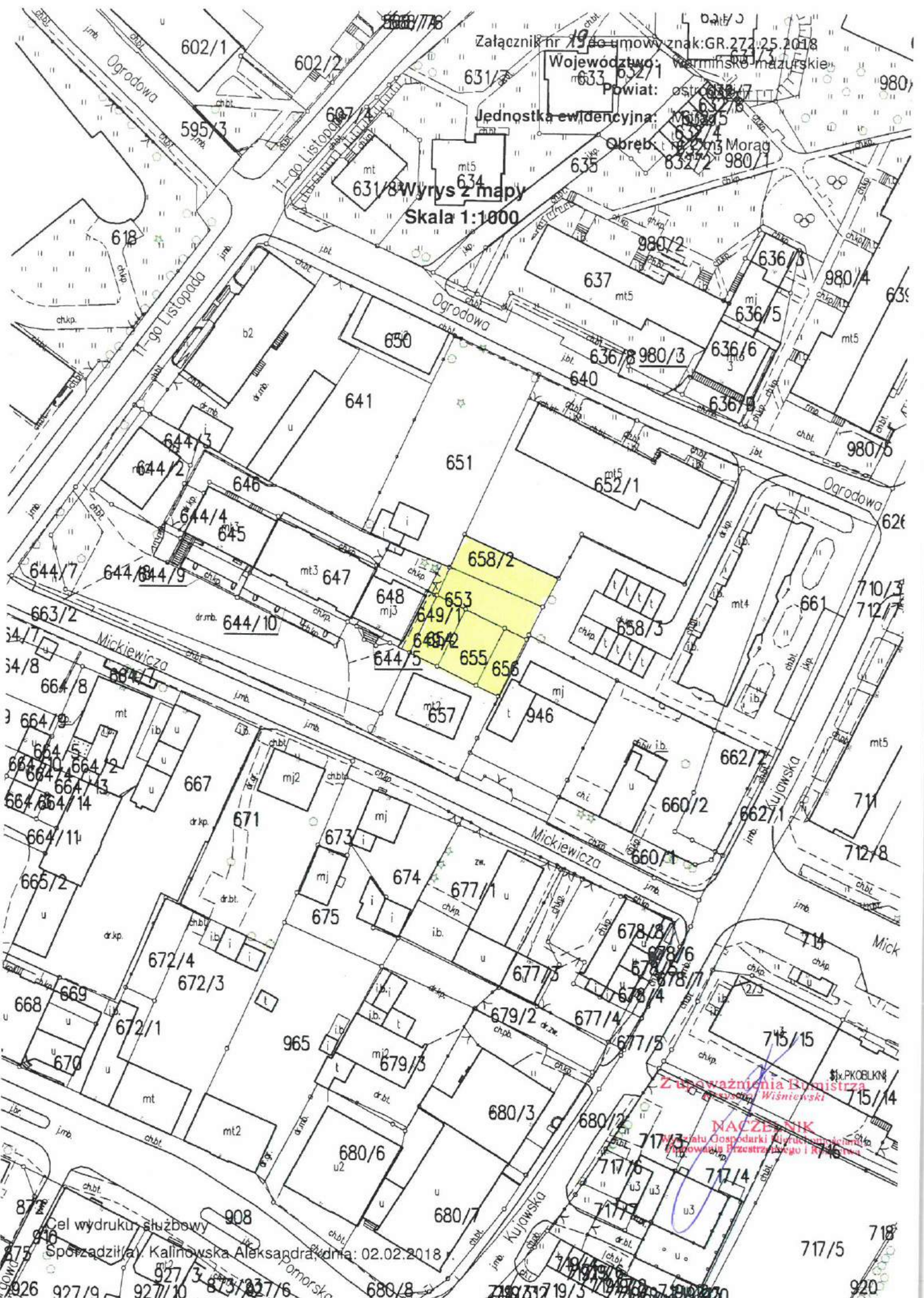
Województwo: warmińsko-mazurskie

Powiat: ostródzki

Jednostka ewidencyjna: 633025

Obręb: 82 m3 Morąg

Wyrzys z mapy
Skala 1:1000



Zaopiniowanie Burmistrza
M. Wiśniewski

NACZELNIK

Wydział Gospodarki nieruchomościami
Urząd Gminy Przechyły i Ryn

Cel wydruku: służbowy
Sporządził(a): Kalinowska Aleksandra dnia: 02.02.2018

926 927/9 927/10 873/1 873/2 873/3 873/4 873/5 873/6 873/7 873/8 873/9 873/10 873/11 873/12 873/13 873/14 873/15 873/16 873/17 873/18 873/19 873/20 873/21 873/22 873/23 873/24 873/25 873/26 873/27 873/28 873/29 873/30 873/31 873/32 873/33 873/34 873/35 873/36 873/37 873/38 873/39 873/40 873/41 873/42 873/43 873/44 873/45 873/46 873/47 873/48 873/49 873/50 873/51 873/52 873/53 873/54 873/55 873/56 873/57 873/58 873/59 873/60 873/61 873/62 873/63 873/64 873/65 873/66 873/67 873/68 873/69 873/70 873/71 873/72 873/73 873/74 873/75 873/76 873/77 873/78 873/79 873/80 873/81 873/82 873/83 873/84 873/85 873/86 873/87 873/88 873/89 873/90 873/91 873/92 873/93 873/94 873/95 873/96 873/97 873/98 873/99 873/100

Załącznik nr 20 do umowy znak GR-272.25.2018

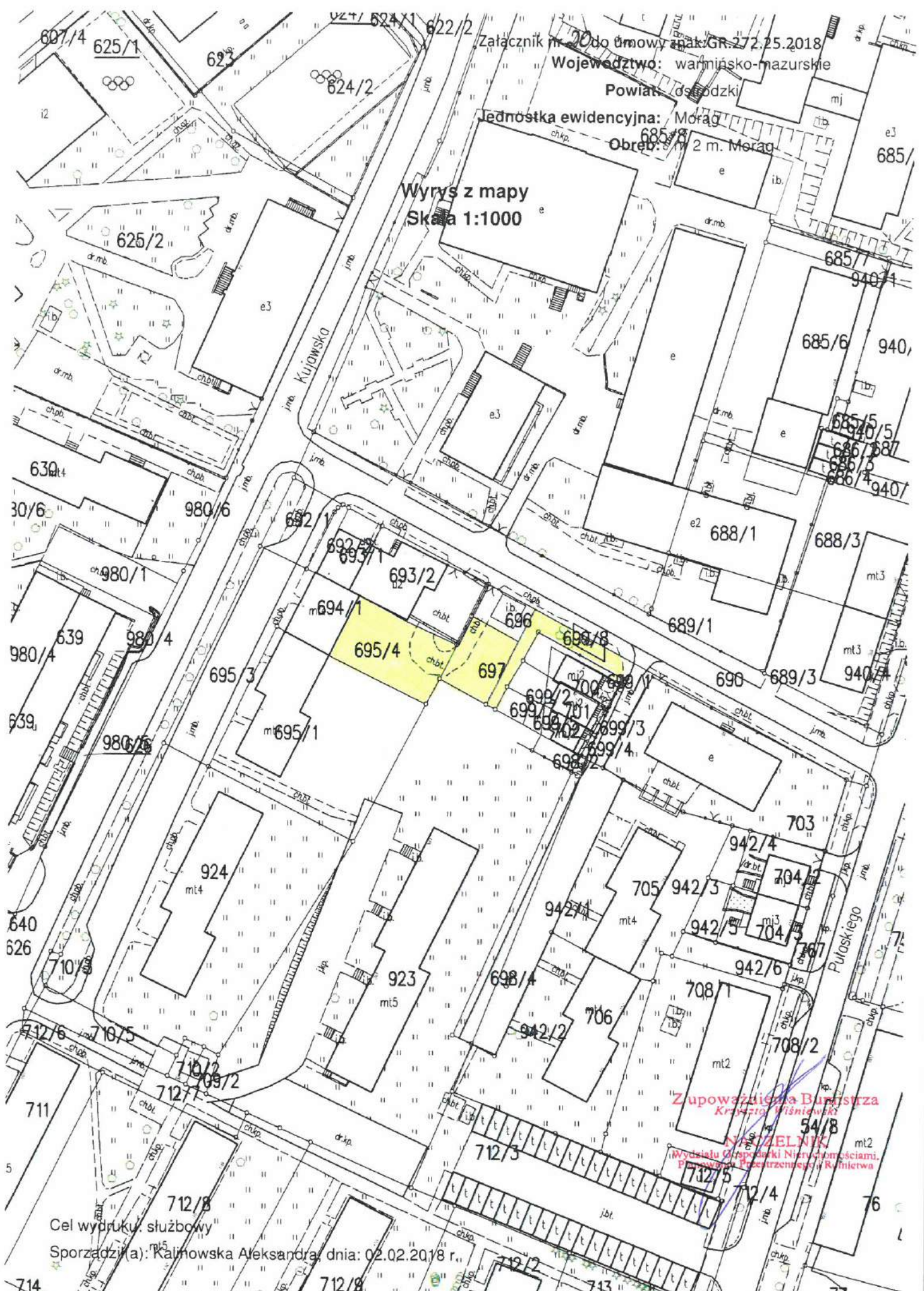
Województwo: warmińsko-mazurskie

Powiat: górdzki

Jednostka ewidencyjna: Morąg

Obwód: nr 2 m. Morąg

Wrys z mapy
Skala 1:1000



Zupełnienie Burmistrza
Krzysztof Wiśniewski

MAJELNIK
Wydział Gospodarki nieruchomościami,
Polskiego Państwa w Warszawie, ul. Rolnicza 10

Cel wydruku: służbowy
Sporządził(a): Kalinowska Aleksandra, dnia: 02.02.2018 r.

Załącznik nr 2 do umowy znak GR.272.25.2018

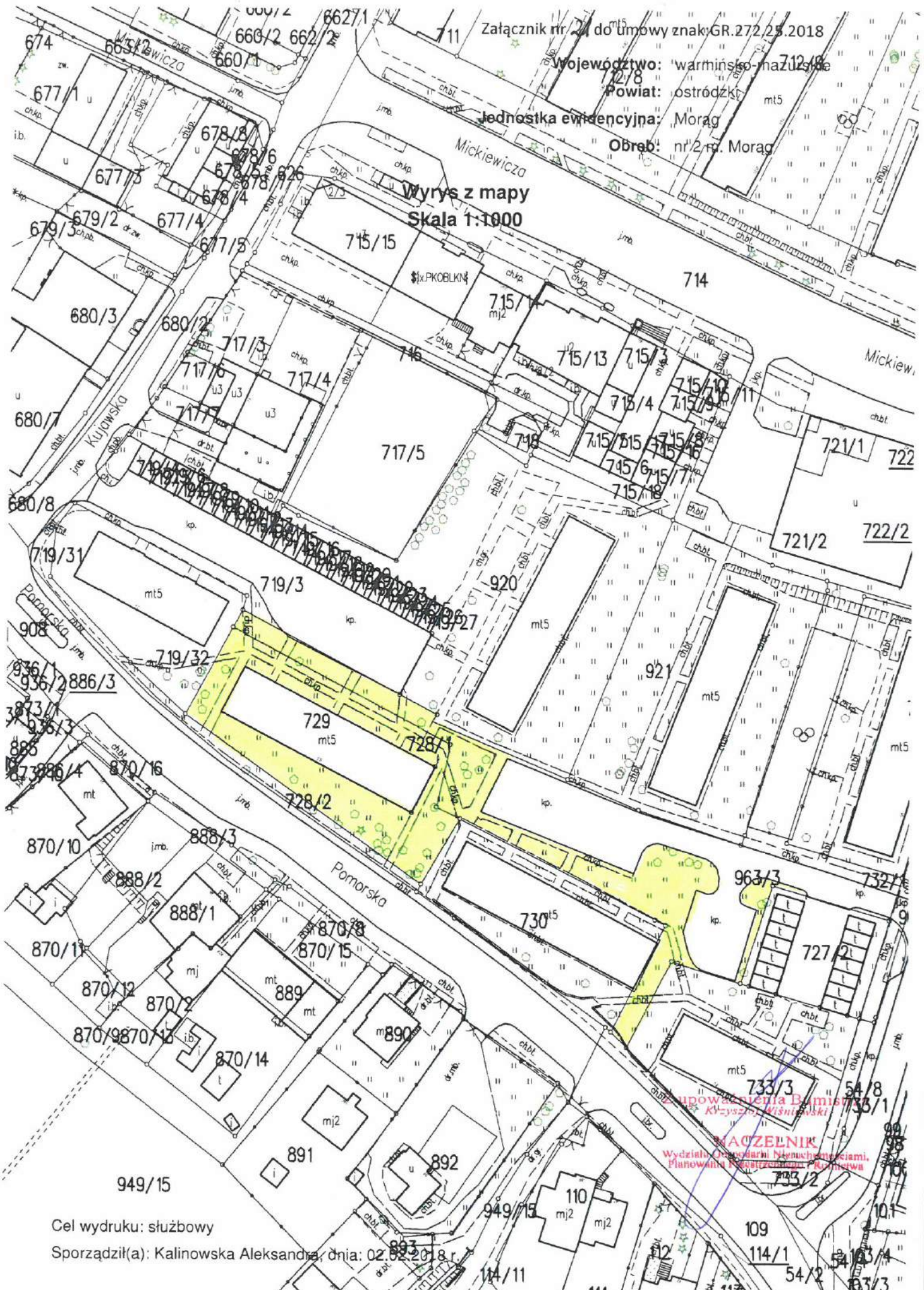
Województwo: warmińsko-mazurskie

Powiat: ostródzki

Jednostka ewidencyjna: Morąg

Obrob: nr 2 m. Morąg

Wyrys z mapy
Skala 1:1000



Urząd Gminy Mińsk Mazowiecki
 Wydział Gospodarki Nieruchomościami
 Planowanie i Zarządzanie Rolnicztwem

Cel wydruku: służbowy

Sporządził(a): Kalinowska Aleksandra, dnia: 02.02.2018 r.

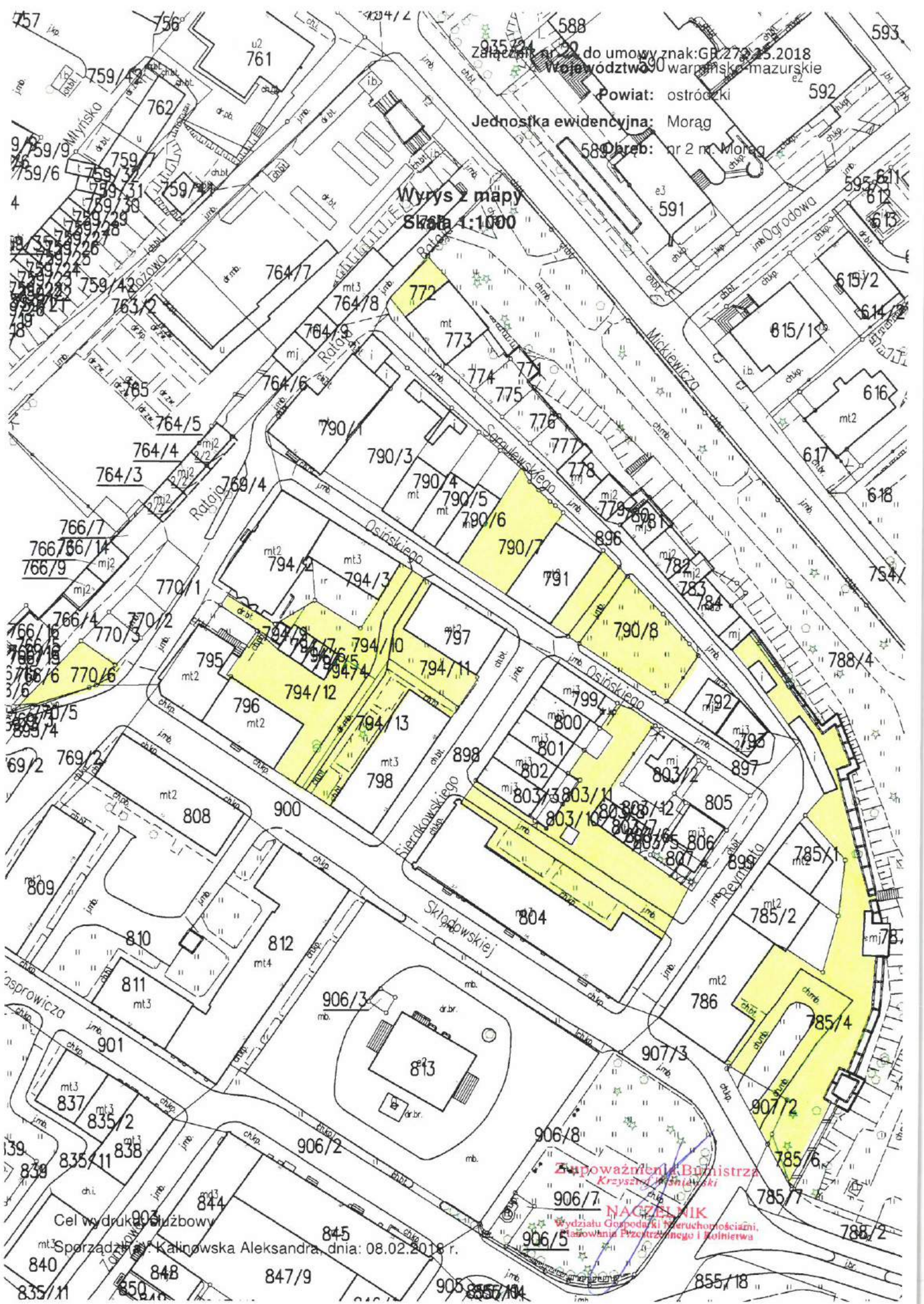
Załącznik nr 20 do umowy znak: GR.279.25.2018
Województwo warszawskie-mazurskie

Powiat: ostrołęcki

Jednostka ewidencyjna: Morąg

Obręb: nr 2 m. Morąg

Wyrys z mapy
skala 1:1000



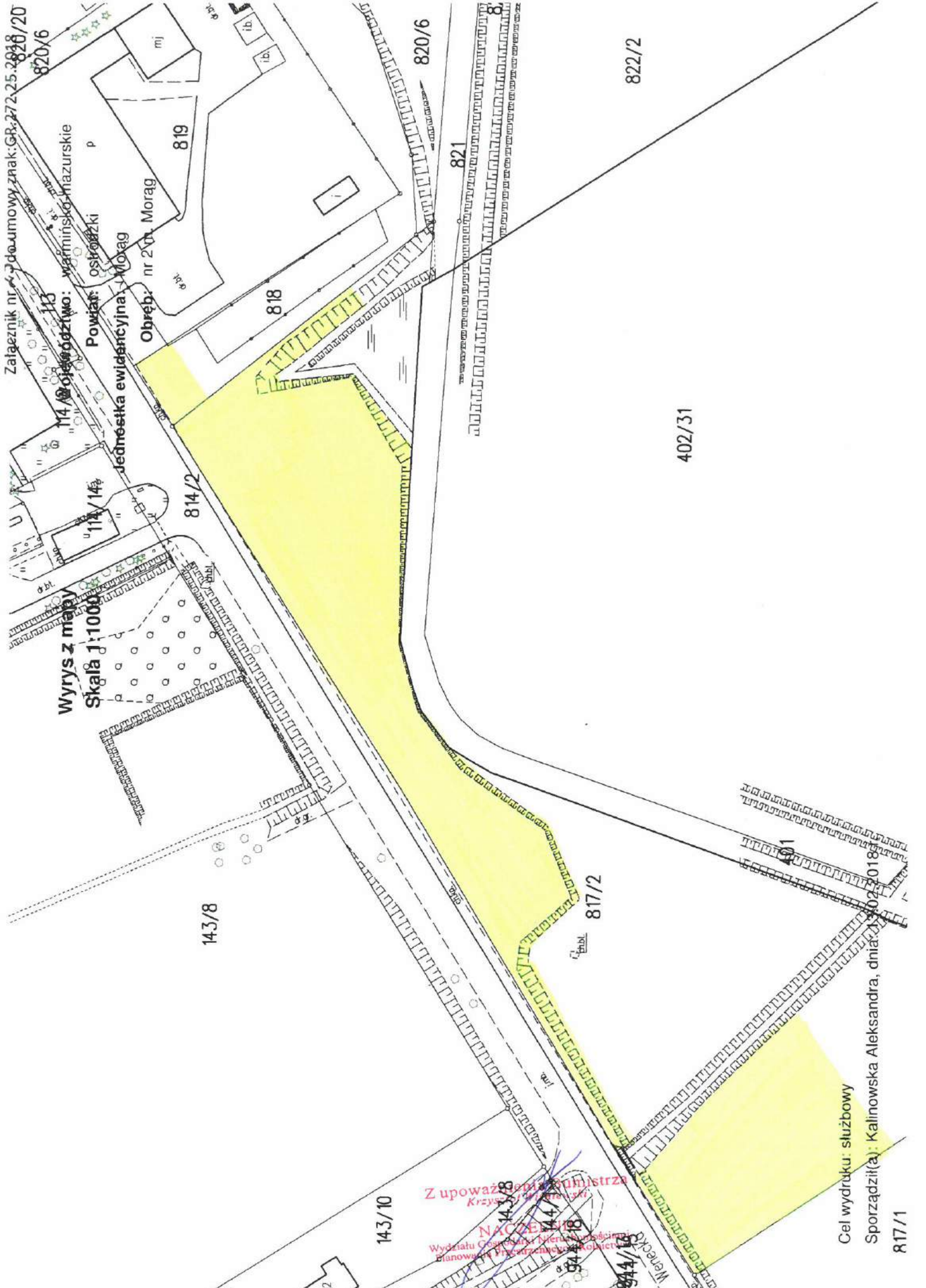
Zapowiadanie Burmistrza
Krysztof Winiński

NACZELNIK

Wydziału Gospodarkinieruchomości
Rządzenia Prezesa Zarządu i Rolnictwa

Cel wydruk: służbowy
Sporządzone przez: Kalinowska Aleksandra, dnia: 08.02.2018 r.

Załącznik nr 1 do umowy znak: GR.272.25.3038/20



Wyrzys z mełay
Skala J 1000

Powiat: ostromazki
Obręb: nr 2 Morag

Jednostka ewidencyjna Morag

814/2

818

820/6

822/2

821

402/31

143/8

817/2

143/10

143/18

144/18

144/19

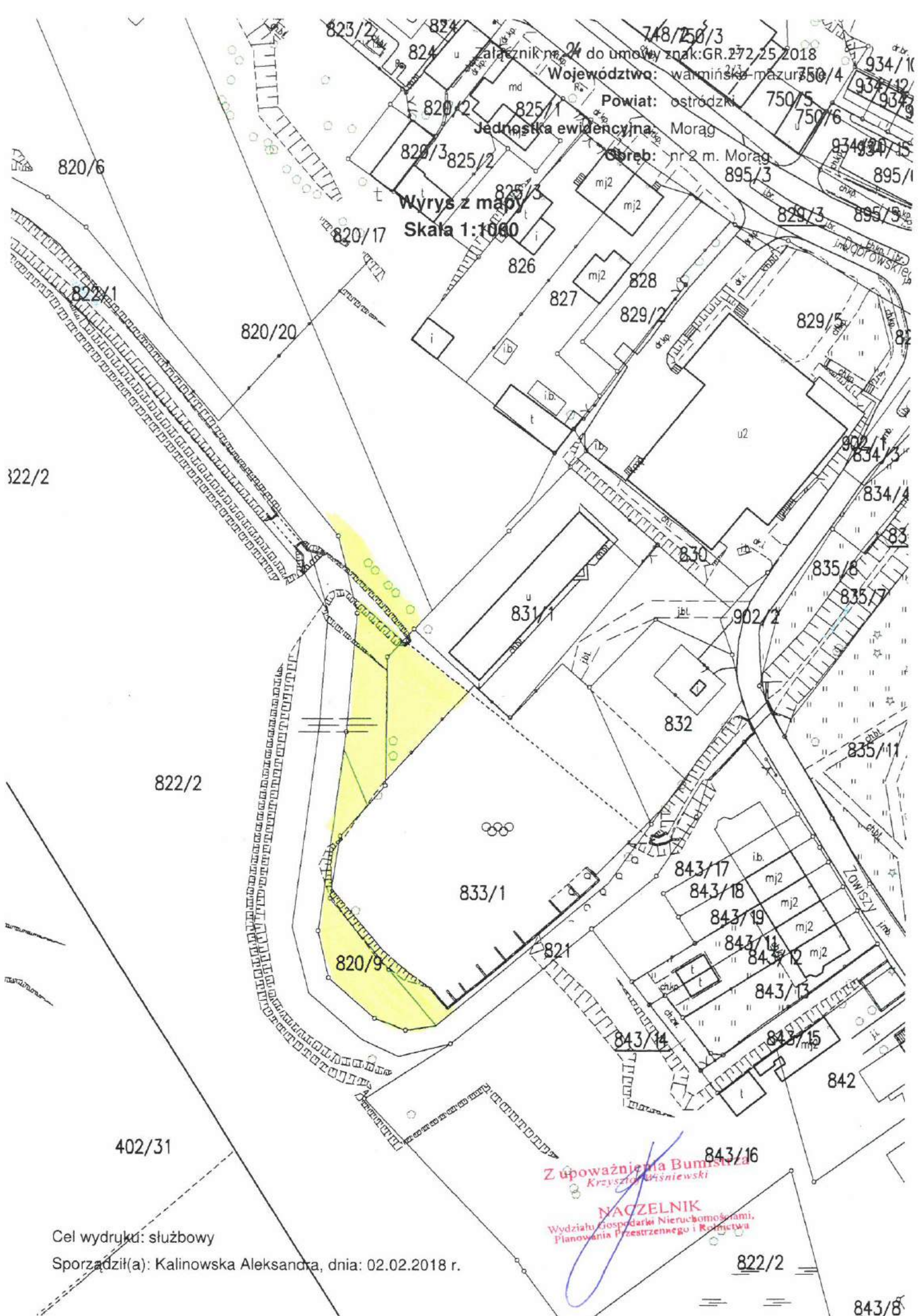
144/20

Z upoważnienia Burmistrza
Krzywosielicki
NACZELNIK
Wydziału Gospodarki terenowej i planowania
przestrzennego i kolektora

Cel wydruku: służbowy

Sporządził(a): Kalinowska Aleksandra, dnia: 2023-03-18

817/1



Wyrzys z mapy
Skala 1:1000

Załącznik nr 24 do umowy znak: GR.272.25.2018
Województwo: warmińsko-mazurskie
Powiat: ostrodzki
Jednostka ewidencyjna: Morąg
Sporząd: nr 2 m. Morąg

Z upoważnienia Burmistrza
Krzysztof Bisiński
NACZELNIK
Wydziału Gospodarki Nieruchomościami,
Planowania Przestrzennego i Rolnictwa

Cel wydruku: służbowy
Sporządził(a): Kalinowska Aleksandra, dnia: 02.02.2018 r.

843/8

Załącznik nr 5 do umowy znak: GR.272.29.2018
41/Województwo: warmińsko-mazurskie

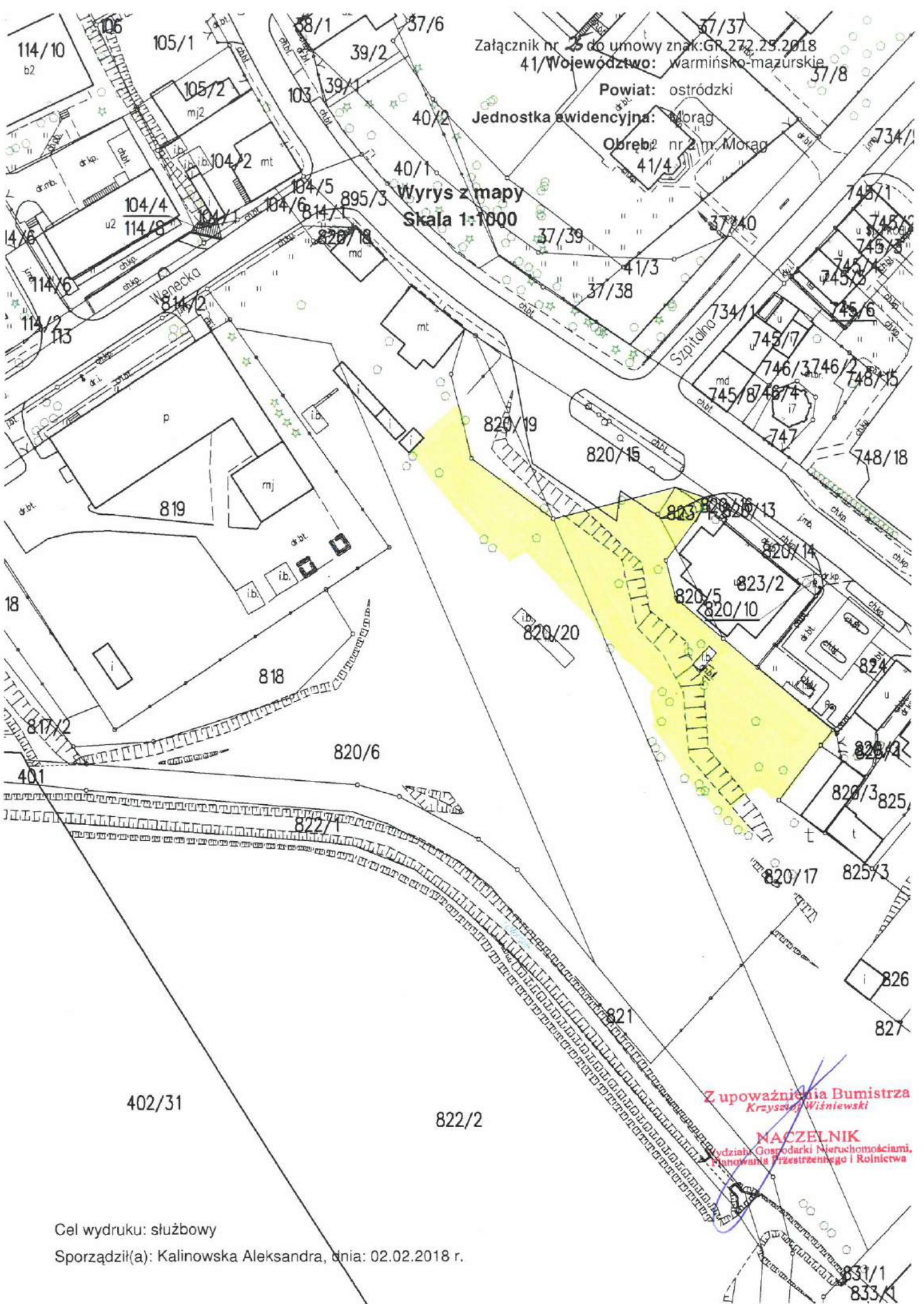
Powiat: ostródzki

Jednostka ewidencyjna: Morąg

Obwód nr 2 m. Morąg

41/4

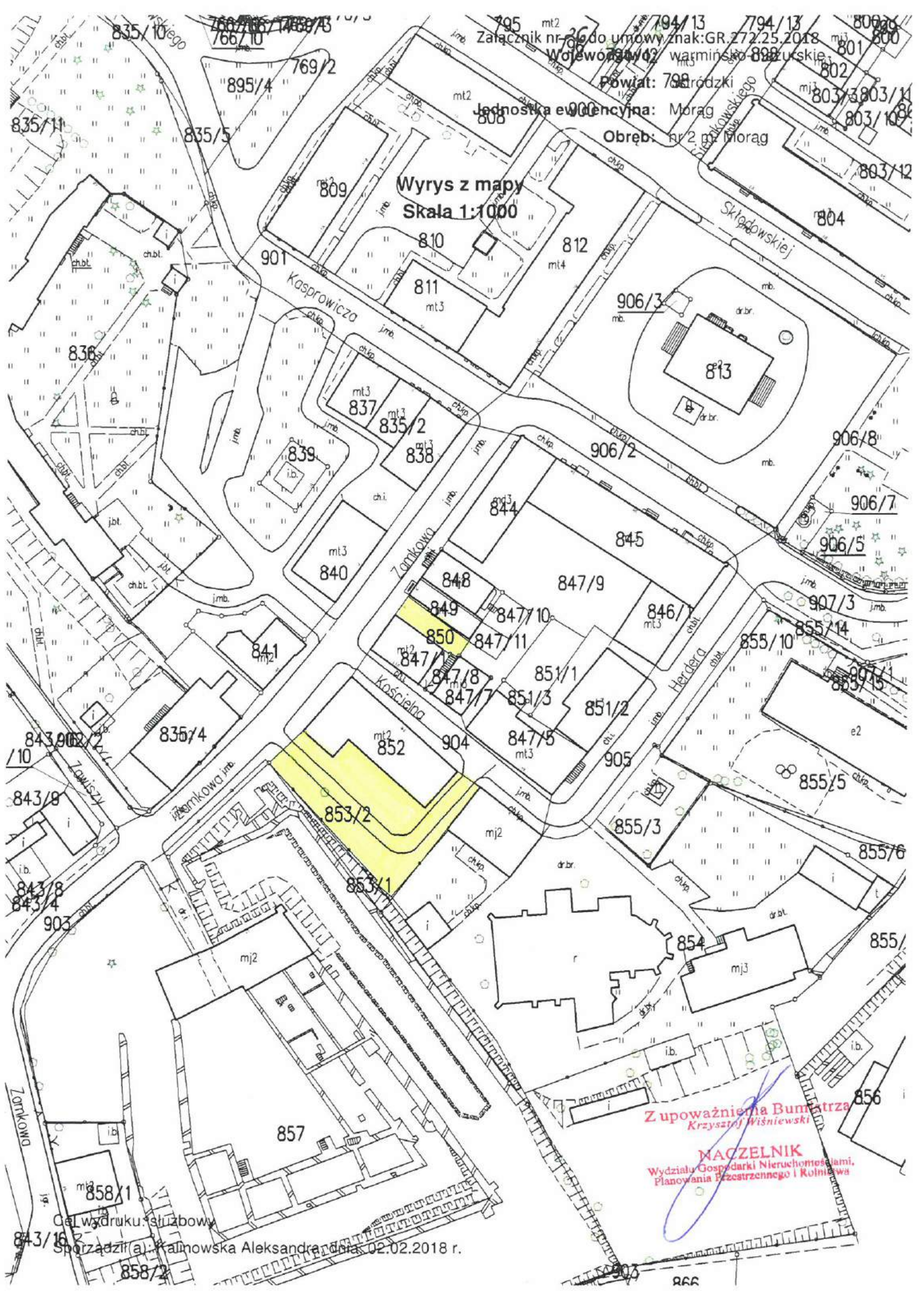
Wyrys z mapy
Skala 1:1000



Z upoważnienia Burmistrza
Krzysztof Wiśniewski

NACZELNIK
Wydziału Gospodarki Nieruchomościami,
Planowania Przestrzennego i Rolnictwa

Cel wydruku: służbowy
Sporządził(a): Kalinowska Aleksandra, dnia: 02.02.2018 r.



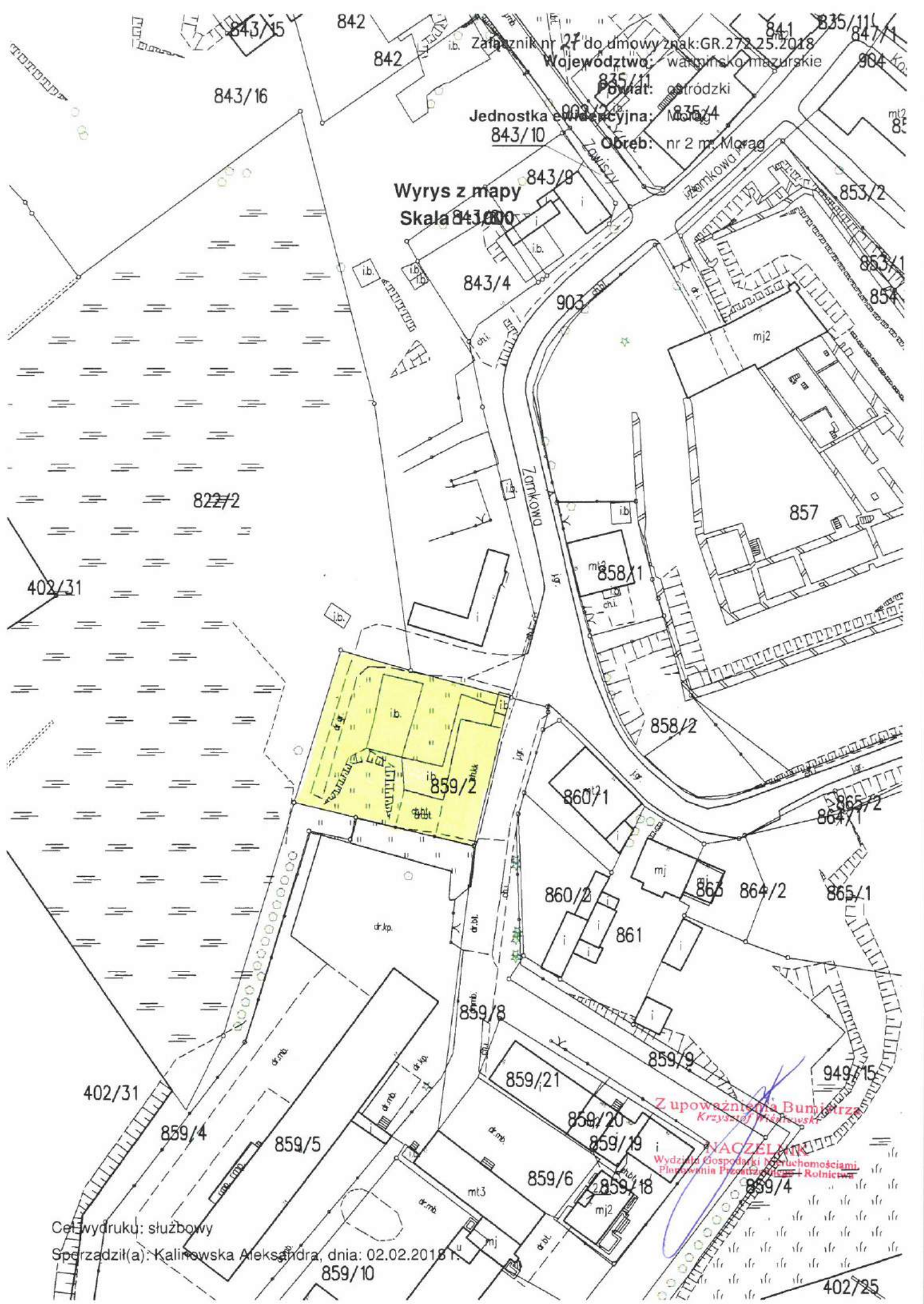
Załącznik nr 1 do umowy znak: GR.272.25.2018
Wolewo 734/12 woj. warmińsko-mazurskie
Powiat: 798 Gródzki
Jednostka ewidencyjna: Morąg
Obręb: nr 2 m. Morąg

Wyrzys z mapy
Skala 1:1000

Z upoważnienia Burmistrza
Krzysztof Wiśniewski
NACZELNIK
Wydziału Gospodarki Nieruchomościami,
Planowania Przestrzennego i Rolnictwa

Cel wydruku: służbowy
Sporządził(a): Kalinowska Aleksandra, dnia: 02.02.2018 r.

903
902



843/15 842 842 841 835/11 847/1
 ib. Zafaznik nr 27 do dmowy znak: GR.272.25.2018
 Województwo: warszawsko-mazurskie 904 40.
 Powiat: ostrodzki
 Jednostka ewidencyjna: Morąg 835/4
 843/10 Obręb: nr 2 m. Morąg

Wyrzys z mapy
 Skala 1:1000

822/2

402/31

859/2

858/2

860/1

865/2

864/1

860/2

863

864/2

865/1

859/8

859/9

949/15

402/31

859/4

859/5

859/21

859/20

859/19

Z upoważnienia Burmistrza
 Krzysztof Piórowski

NACZELNIK
 Wydziału Gospodarki Nieruchomościami
 Planowania Przestrzeni i Rolnictwa

859/6

859/18

859/4

Cel wydruku: służbowy

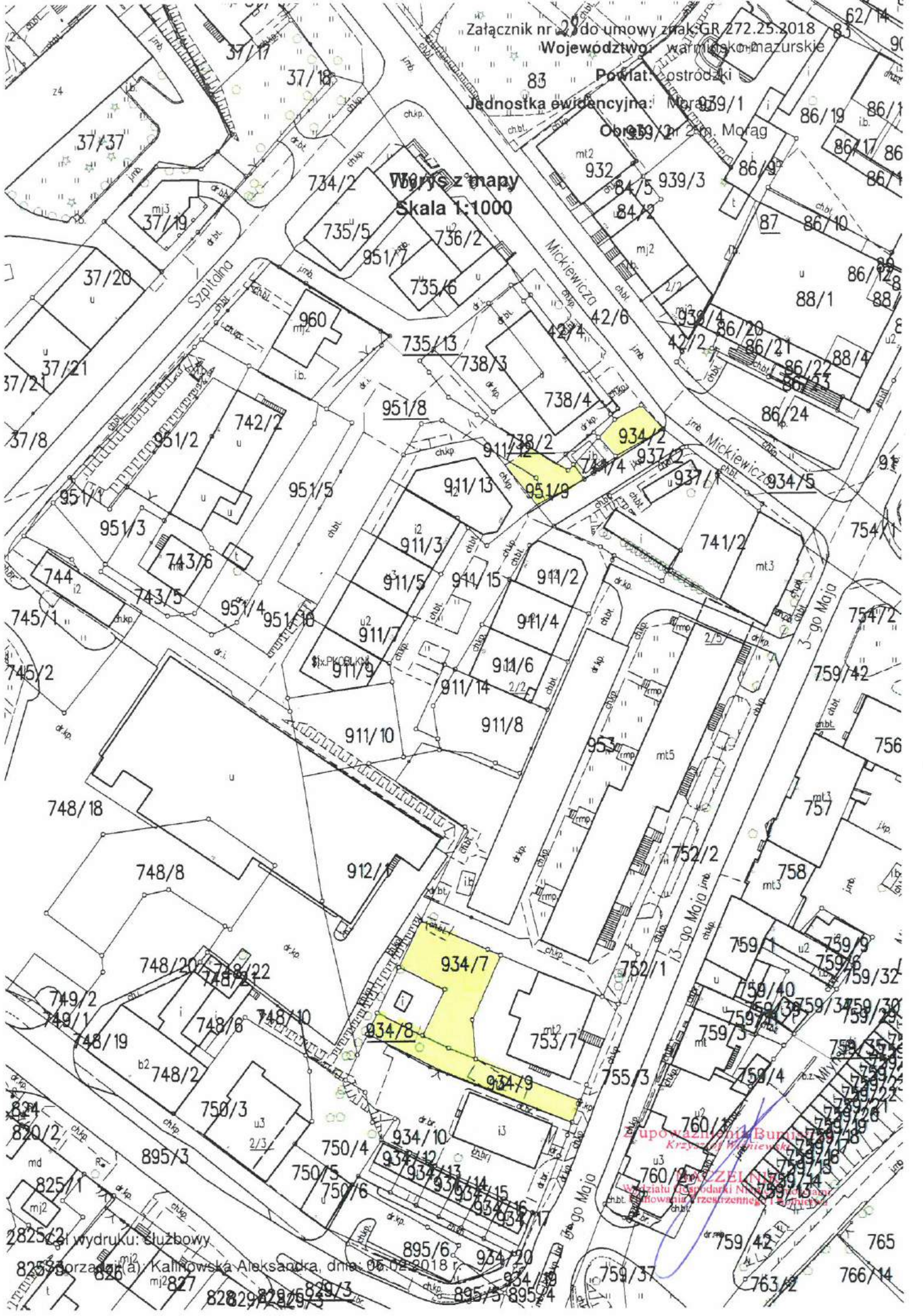
Sporządził(a): Kalinowska Aleksandra, dnia: 02.02.2018 r.

859/10

402/25

Załącznik nr 2 do umowy znak GR 272.25.2018
Województwo: warmińsko-mazurskie
Powiat: ostrodzki
Jednostka ewidencyjna: Morąg 039/1

Wyciąg z mapy
Skala 1:1000

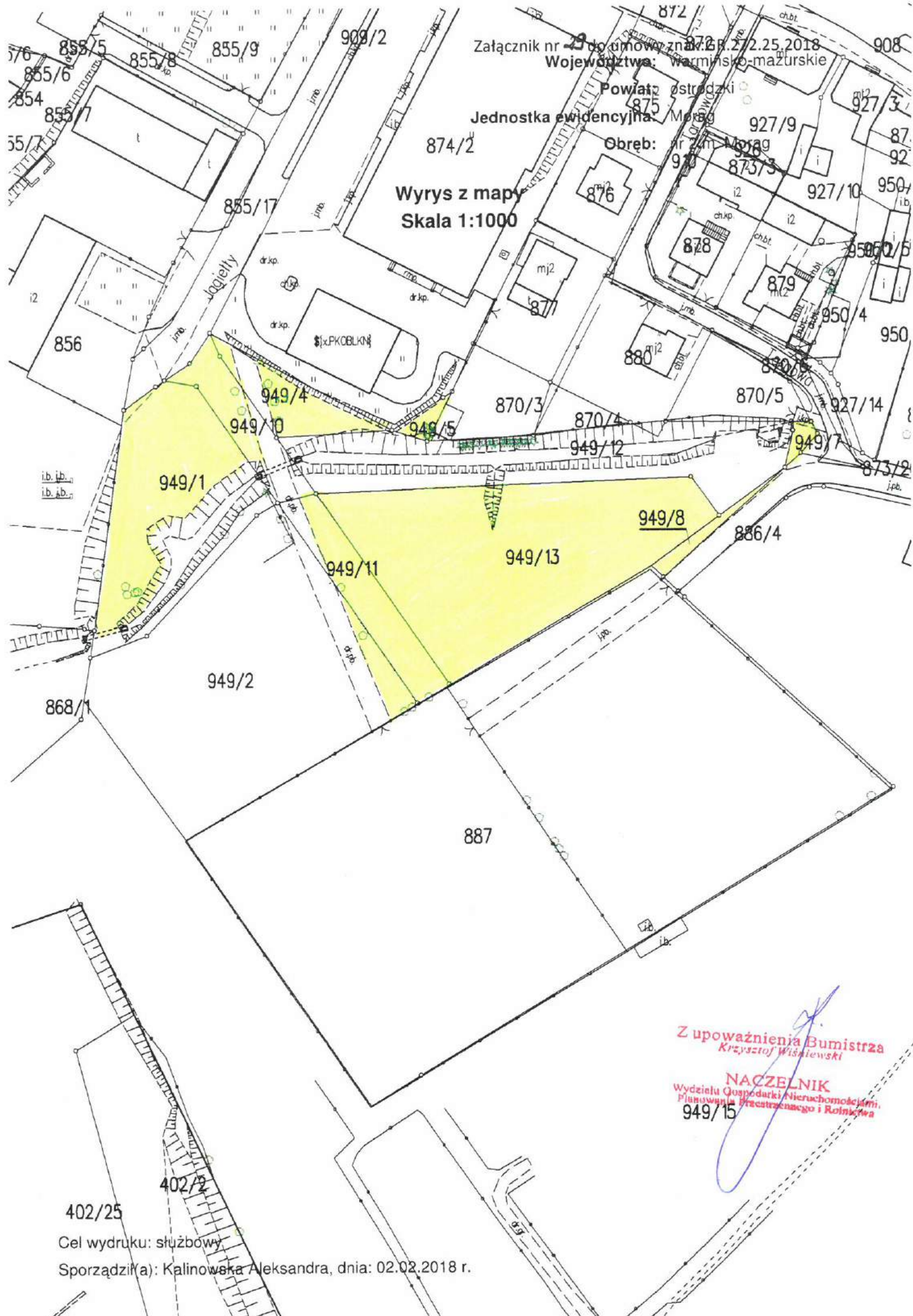


2825621 wydruku: służbowy

82596 (a) Kalinowska Aleksandra, dnia: 06.02.2018 r.

826 827 828 829 830 831 832 833 834 835 836 837 838 839 840 841 842 843 844 845 846 847 848 849 850 851 852 853 854 855 856 857 858 859 860 861 862 863 864 865 866 867 868 869 870 871 872 873 874 875 876 877 878 879 880 881 882 883 884 885 886 887 888 889 890 891 892 893 894 895 896 897 898 899 900 901 902 903 904 905 906 907 908 909 910 911 912 913 914 915 916 917 918 919 920 921 922 923 924 925 926 927 928 929 930 931 932 933 934 935 936 937 938 939 940 941 942 943 944 945 946 947 948 949 950 951 952 953 954 955 956 957 958 959 960

Urząd Gminy Burakowo
Krzysztof Wójcicki
Władza Wykonawcza
Władza Wzrostu i Rozwoju
Władza Władzy



Załącznik nr 2 do umowy z dnia 27.02.2018 r.
Województwa: warmińsko-mazurskie
Powiat: ostródzki
Jednostka ewidencyjna: Morąg
Obręb: nr 11 Morąg

Wyrys z mapy
Skala 1:1000

Z upoważnienia Burmistrza
Krzysztof Wiśniewski
NACZELNIK
Wydziału Gospodarki Nieruchomościami,
Planowania Przestrzennego i Rolnictwa
949/15

402/25
Cel wydruku: służbowy
Sporządził(a): Kalinowska Aleksandra, dnia: 02.02.2018 r.