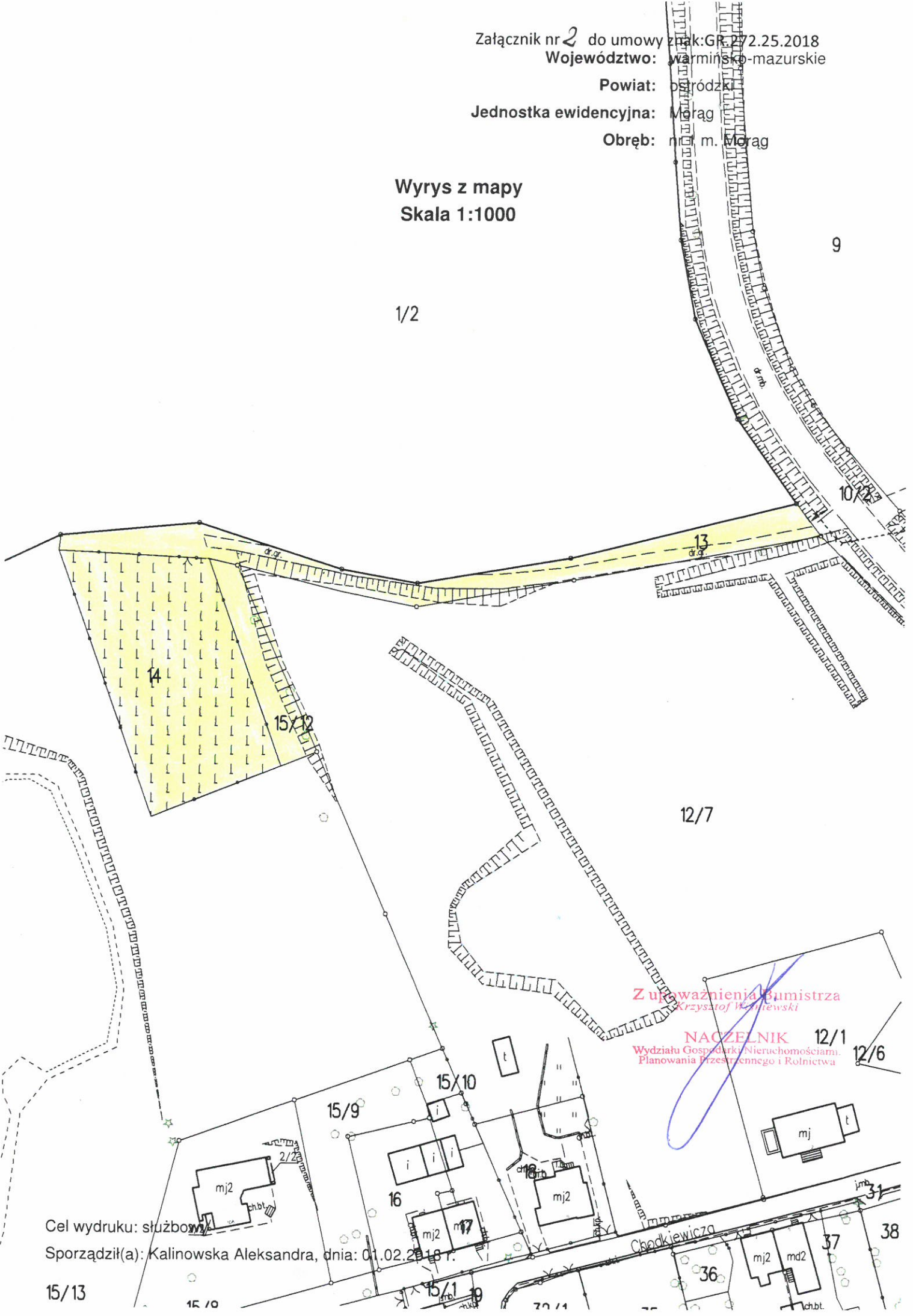


Załącznik nr 2 do umowy znak: GR.272.25.2018
Województwo: warmińsko-mazurskie
Powiat: ostródzki
Jednostka ewidencyjna: Morąg
Obręb: nr m. Morąg

Wrys z mapy
Skala 1:1000

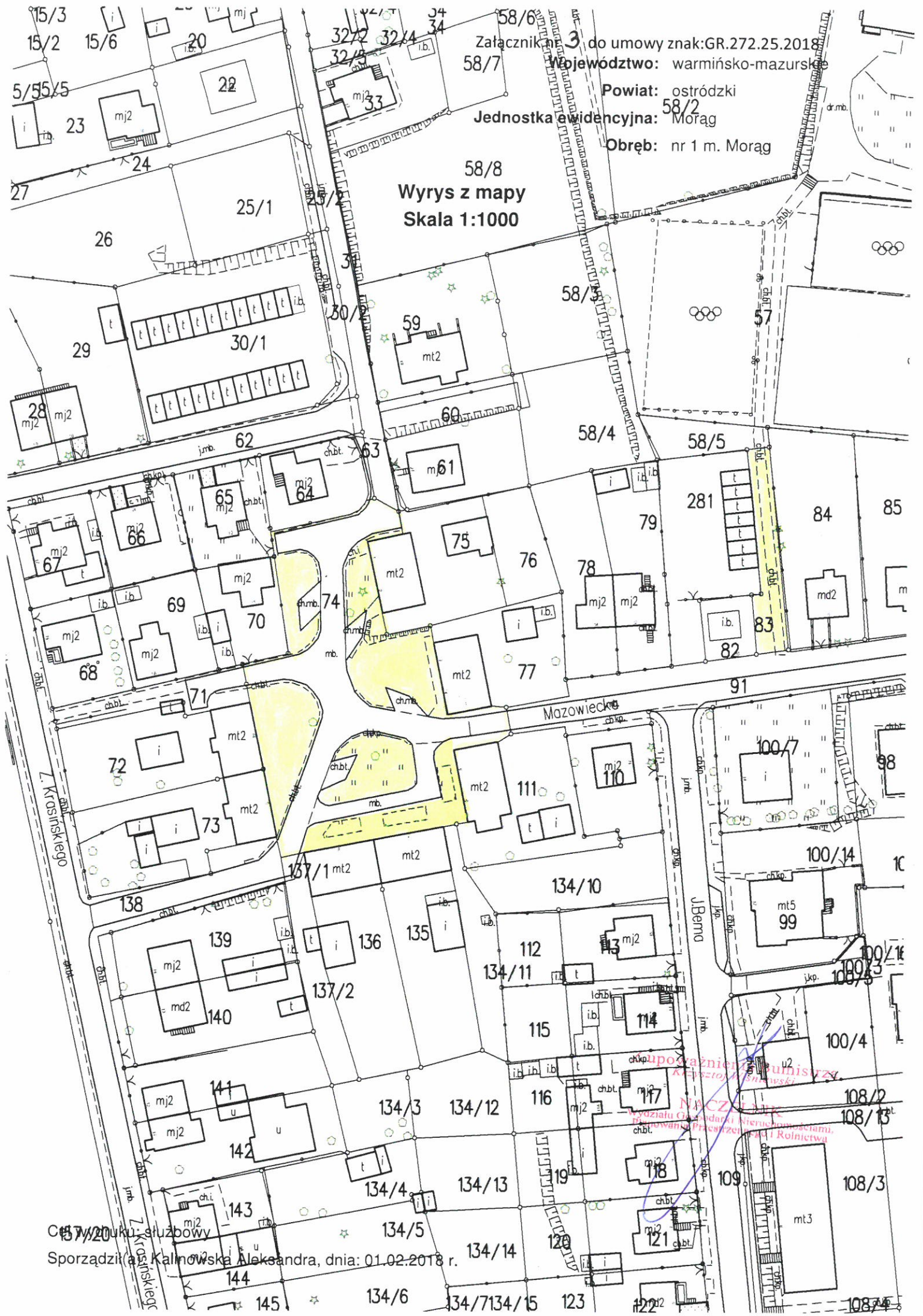


Z upoważnienia Burmistrza
Krzysztof Wasiliewski

NACZELNIK
Wydziału Gospodarki Nieruchomościami,
Planowania Przestrzennego i Rolnictwa

Cel wydruku: służbowy
Sporządził(a): Kalinowska Aleksandra, dnia: 01.02.2018 r.

15/13



Załącznik nr 3 do umowy znak: GR.272.25.2018
 Województwo: warmińsko-mazurskie
 Powiat: ostródzki
 Jednostka ewidencyjna: 58/2 Morąg
 Obręb: nr 1 m. Morąg

58/8
 Wyrys z mapy
 Skala 1:1000

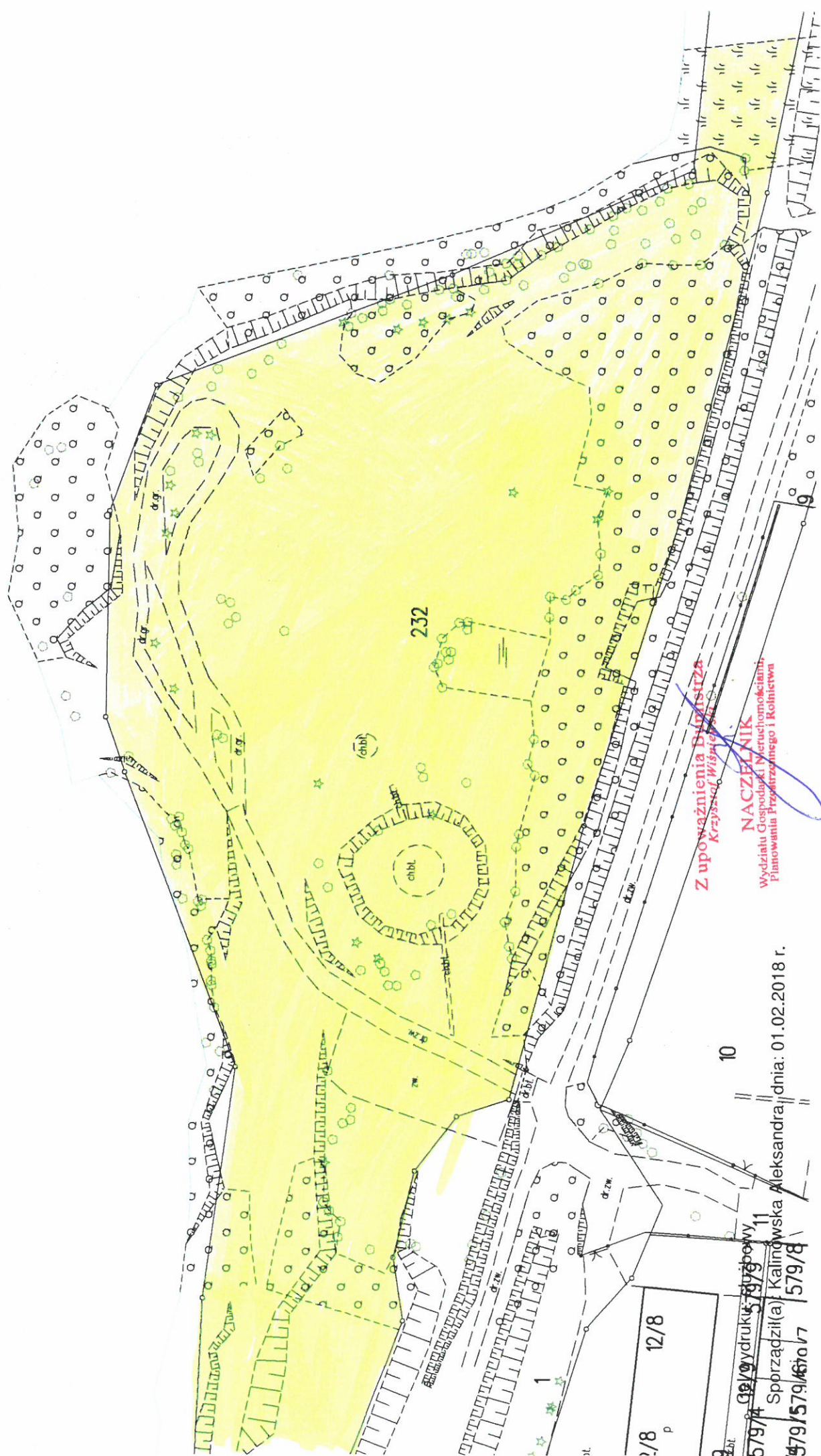
Ce 157/20 uku, druzbowy
 Sporządził: Aleksandra Kalinowska, dnia: 01.02.2018 r.

Urząd Miejski w Ostródku
 Wydział Gospodarki Nieruchomościami,
 Zarządanie Przeszłością i Rolnictwem

Wrys z mapy
Skala 1:1000

Województwo: warmińsko-mazurskie
Powiat: ostródzki
Jednostka ewidencyjna: Morąg
Obręb: nr 1 m. Morąg

231/1



Z upoważnienia Dyrektora
Krzysztof Wiśniewski

NACZELNIK
Wydziału Gospodarki nieruchomościami,
Planowania Przestrzennego i Rolnictwa

10

11

579/4 Sprowadził(a) Kalinowska Aleksandra, dnia: 01.02.2018 r.

579/579/670/7 579/8

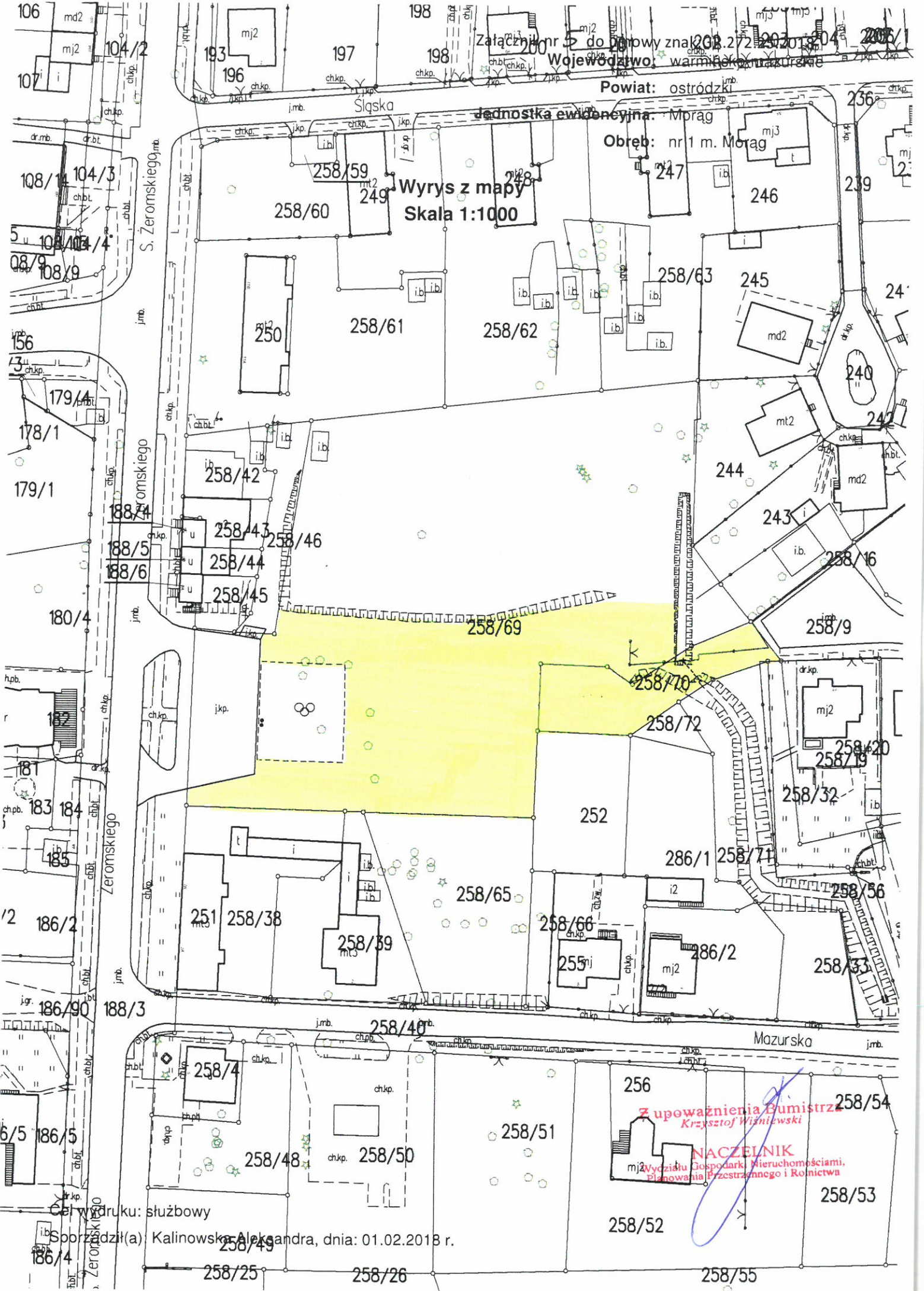
12/8

Powiat: ostródzki

Jednostka ewidencyjna: Morąg

Obwód: nr 1 m. Morąg

Wyrys z mapy
Skala 1:1000



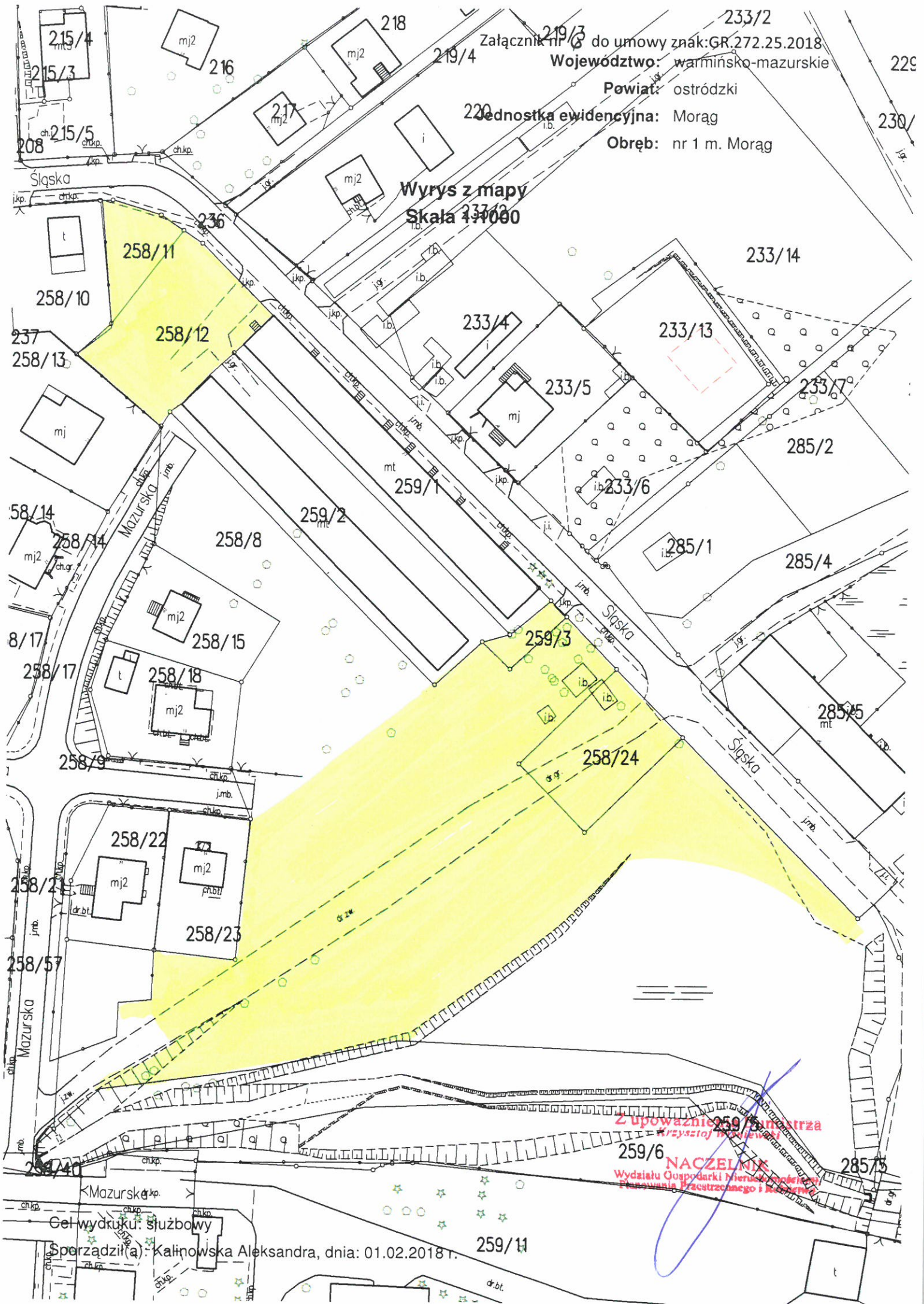
S. Żeromskiego
Żeromskiego

Z upoważnienia Burmistrza
Krzysztof Wisniewski
NACZELNIK
Wydziału Gospodarki Nieruchomościami,
Planowania Przestrzennego i Rolnictwa

Całkowity: służbowy
Sprowadził(a) Kalinowska, Aleksandra, dnia: 01.02.2018 r.

Załącznik nr 6 do umowy znak: GR.272.25.2018
Województwo: warmińsko-mazurskie
Powiat: ostródzki
Jednostka ewidencyjna: Morąg
Obręb: nr 1 m. Morąg

Wrys z mapy
Skala 1:1000



Z upoważnienia zarządca
Wszystkiej miejscowości
259/6
NACZELNIK
Wydziału Gospodarki Nieruchomościami i
Planowania Przemysłowego i Rolniczego