

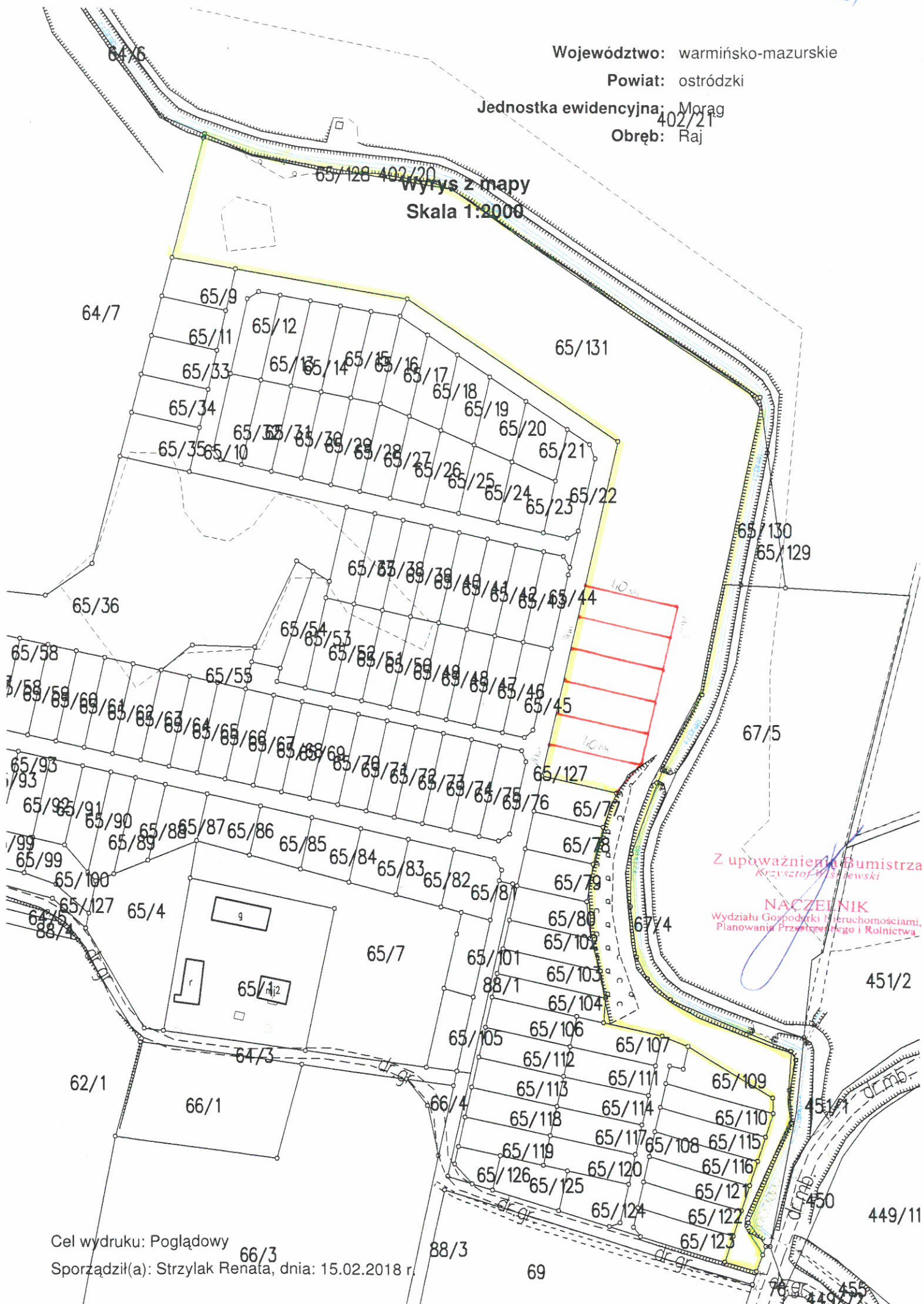
Województwo: warmińsko-mazurskie

Powiat: ostródzki

Jednostka ewidencyjna: Morąg 402/21

Obręb: Raj

Wyrzys z mapy
Skala 1:2000



Z upoważnienia Burmistrza
Krzysztof Wiśniewski

NACZELNIK
Wydziału Gospodarki nieruchomościami,
Planowania Przestrzennego i Rolnictwa

66/3

88/3

69

449/11

451/2

451/1

450

455

449/12

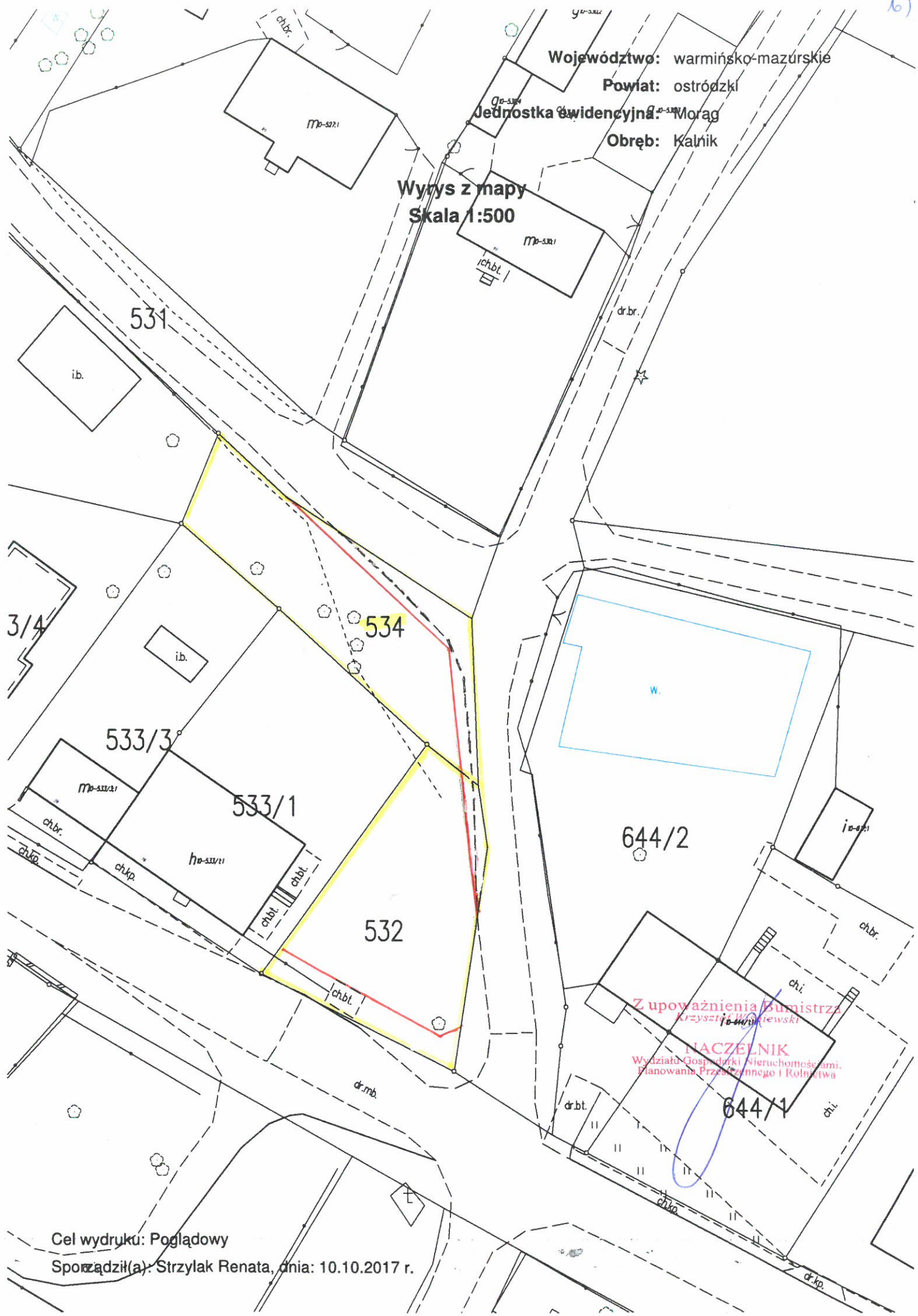
Województwo: warmińsko-mazurskie

Powiat: ostródzki

Jednostka ewidencyjna: Morąg

Obręb: Kalnik

Wrys z mapy
Skala 1:500



Z upoważnienia Burmistrza
Krzysztof [Signature]
NACZELNIK
Wydziału Gospodarki Nieruchomościami,
Planowania Przestrzennego i Rolnictwa

Cel wydruku: Poglądowy

Sporządził(a): Strzylak Renata, dnia: 10.10.2017 r.

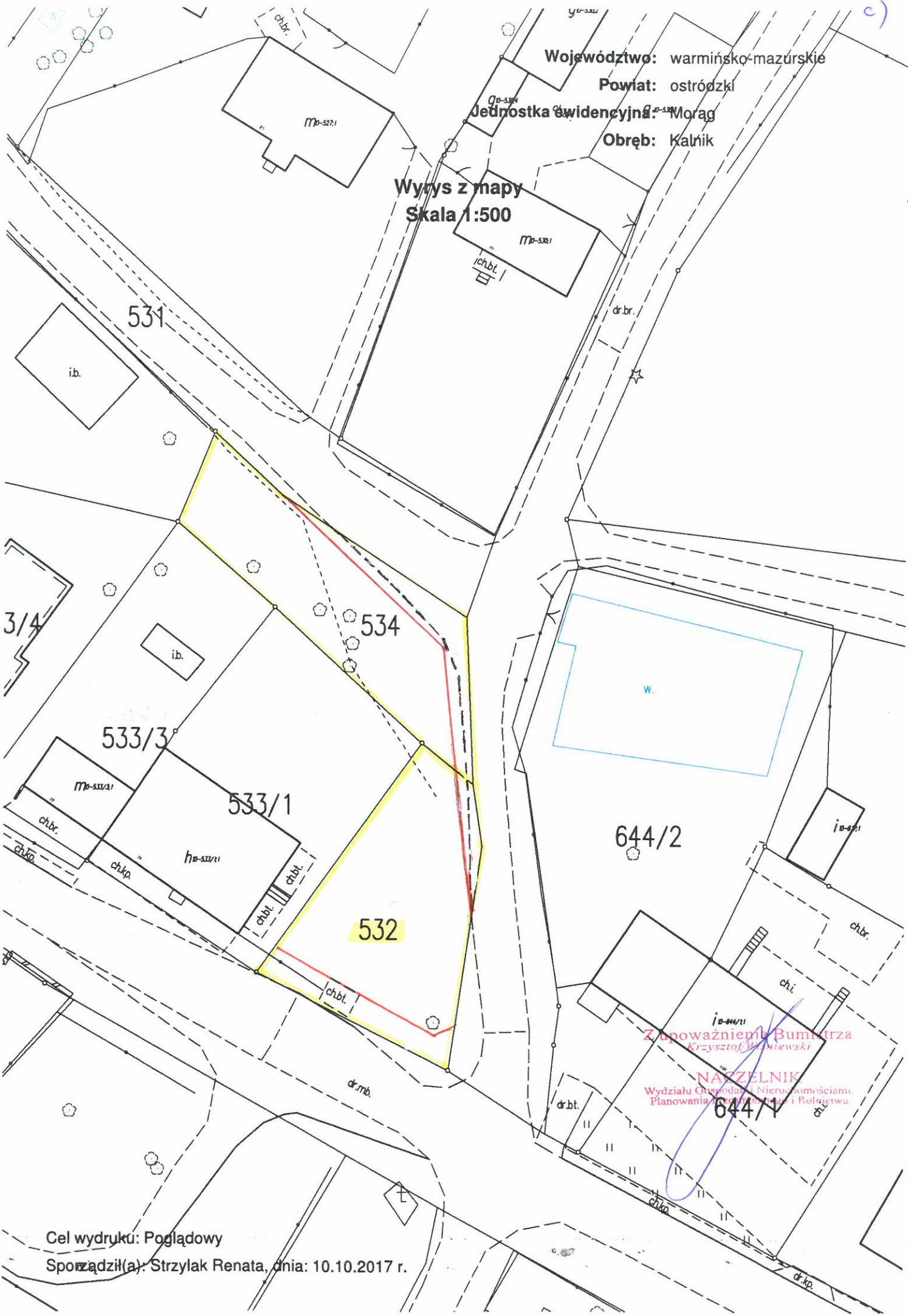
Województwo: warmińsko-mazurskie

Powiat: ostródzki

Jednostka ewidencyjna: Morąg

Obręb: Kalnik

Wyciąg z mapy
Skala 1:500



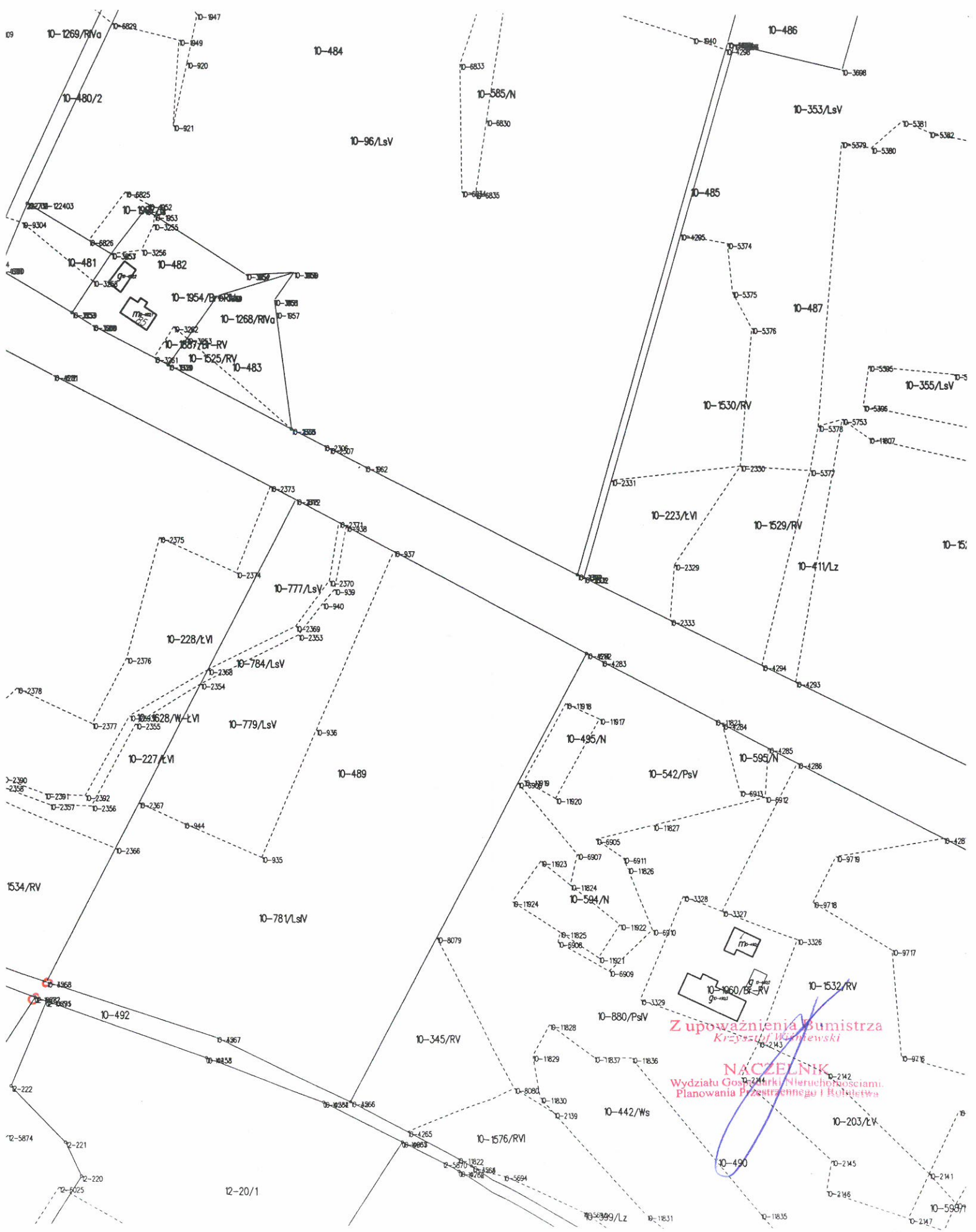
Zapowiadanie Burmistrza
Krzysztof Wójcicki
NACZELNIK
Wydziału Gospodarki Nieruchomościami,
Planowania i Budownictwa i Rolnictwa

Cel wydruku: Poglądowy

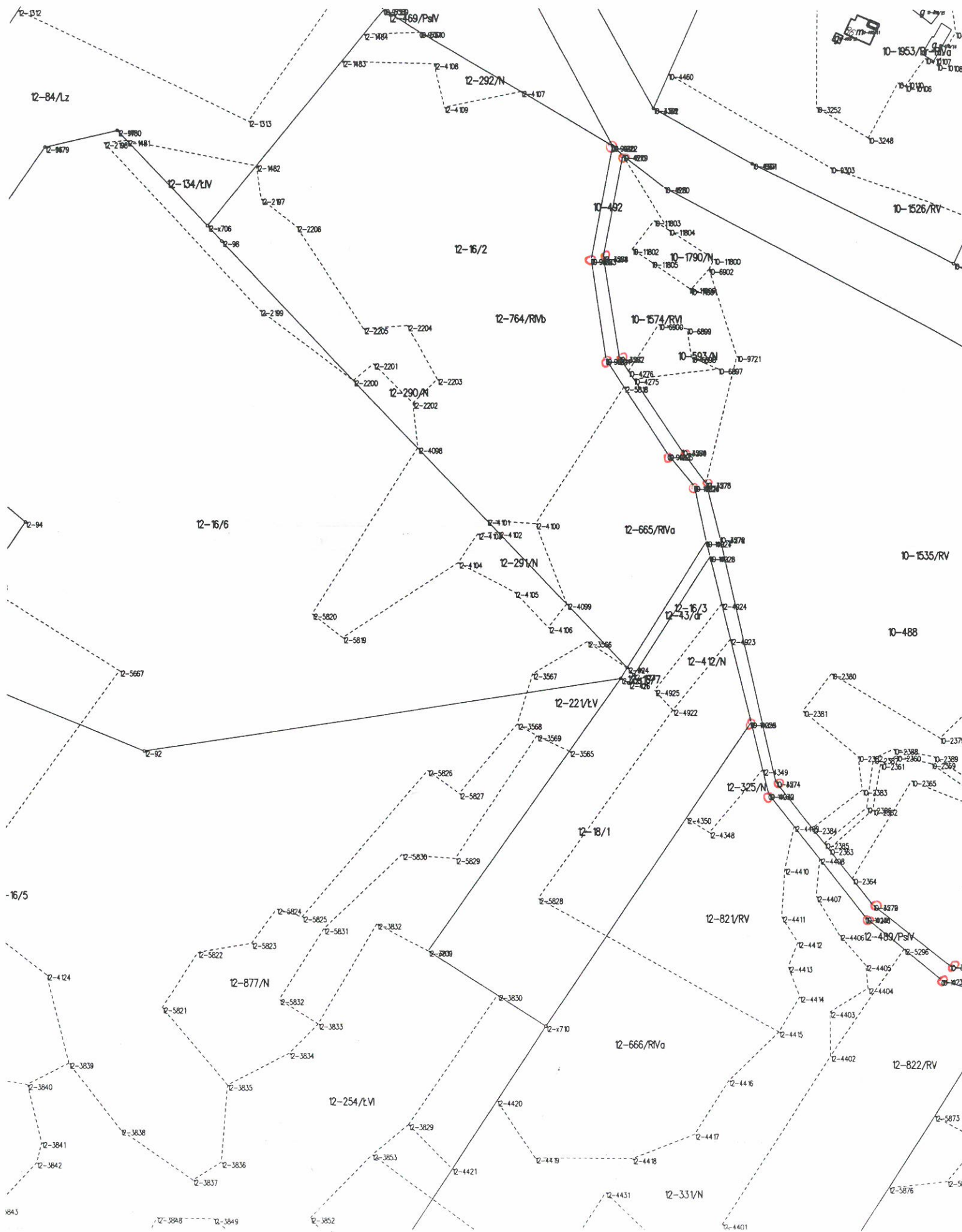
Sporządził(a): Strzylak Renata, dnia: 10.10.2017 r.

d)

Morąg, obręb Kalnik
kopia mapy
skala 1:2000



Z upoważnienia Burmistrza
Krzysztof Wąsikowski
NACZELNIK
Wydziału Gospodarki Nieruchomościami,
Planowania Przestrzennego i Rolnictwa



12-84/Lz

12-134/LV

12-16/2

12-764/RVb

12-16/6

12-291/N

12-221/LV

12-18/1

12-821/RV

12-877/N

12-254/LVI

12-666/RVb

12-331/N

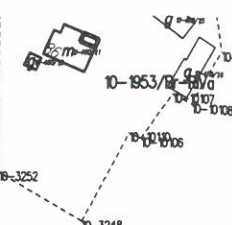
10-1953/RV

10-1526/RV

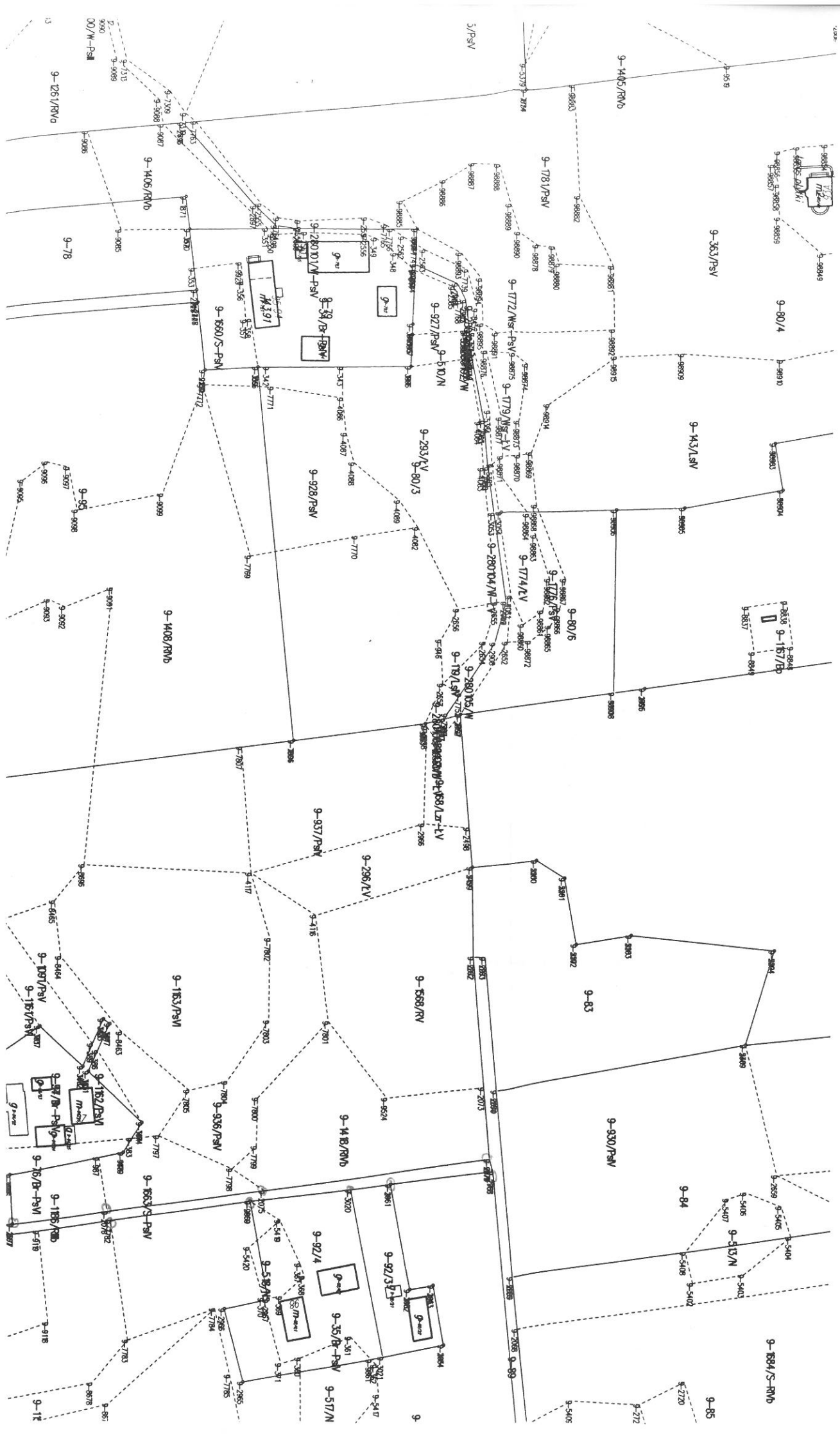
10-1535/RV

10-488

12-822/RV



gm. m. Morąg, Jurki
kopia mapy
skala 1:2000





Wydziału Gospodarki Nieruchomościami
Planowaniu Przestrzennemu i Rehimacji
NACZELNIK
9-1566/PsM IK
Krzysztof W. Sieniński
upoważniona Baniistrza
9-100/5

Województwo: warmińsko-mazurskie

Powiat: ostródzki

Jednostka ewidencyjna: Morąg

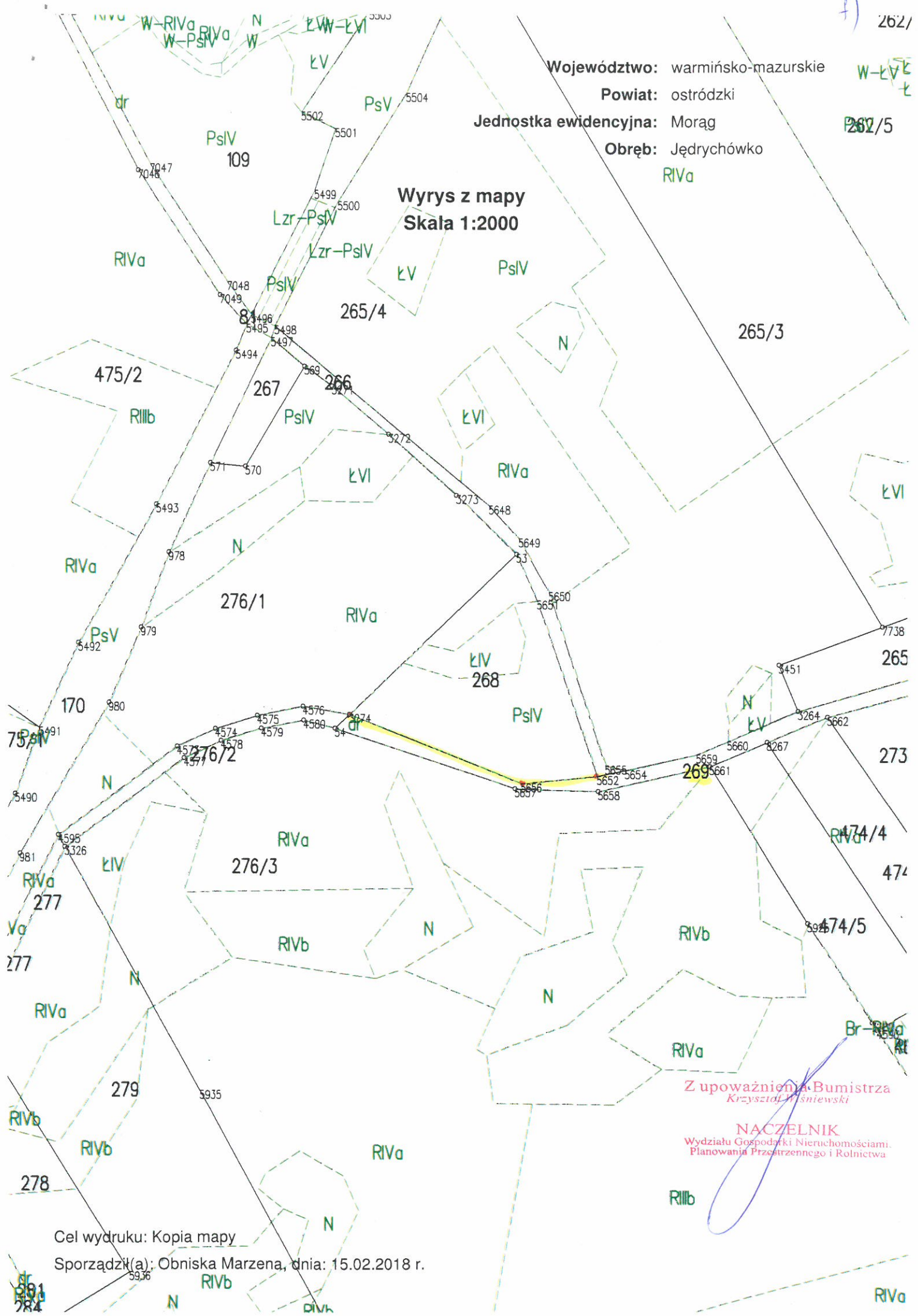
Obręb: Jędrychówko

RIVa

W-LV
L

262/5

Wyrys z mapy
Skala 1:2000



Z upoważnienia: **Burmistrza**
Krzysztof W. Śnieński

NACZELNIK
Wydziału Gospodarki Nieruchomościami,
Planowania Przestrzennego i Rolnictwa

Cel wydruku: Kopia mapy

Sporządził(a): **Obniska Marzena**, dnia: 15.02.2018 r.

891
284

WZÓR FORMULARZA OFERTY

pieczęć wykonawcy

1. Dane korespondencyjne dotyczące Wykonawcy

Nazwa

.....

Siedziba

REGON NIP

Nr telefonu/faksu.....

Adres Email.....

Nr konta bankowego

Gmina Morąg
Urząd Miejski w Morągu
ul. 11 Listopada 9
14-300 Morąg

Nawiązując do zapytania ofertowego znak: GR.272.32.2018 z dnia 16 lutego 2018 roku w sprawie: „wykonanie usług geodezyjnych polegających na podziale trzech działek ewidencyjnych w celu wydzielenia jedenastu nowych działek oraz wznowieniu i wskazaniu 38 punktów granicznych wraz z aktualizacją operatu ewidencji gruntów i budynków” składam ofertę na wykonanie prac.

1) oferuję wykonanie usług geodezyjnych objętych zamówieniem, w terminie nie dłuższym niż do dnia **15 czerwca 2018 roku**.

cena (C) za wykonanie całości przedmiotu zamówienia wynosi (wraz z należnym podatkiem VAT) kwotę brutto: zł

(słownie: zł),

W tym ceny brutto wykonania poszczególnych pozycji zamówienia wynoszą:

a) -zł (słownie:zł),

b) -zł (słownie:zł),

c) -zł (słownie:zł),

d) -zł (słownie:zł),

e) -zł (słownie:zł),

f) -zł (słownie:zł),


Oferowane ceny zawierają % podatku od towarów i usług (VAT).

- 2) oświadczam, że zapoznałem się z warunkami wykonania zamówienia i przyjmujemy te warunki bez zastrzeżeń,
- 3) posiadam uprawnienia do wykonywania zamówienia,
- 4) posiadam niezbędną wiedzę i doświadczenie oraz dysponuję potencjałem technicznym i osobami zdolnymi do wykonania zamówienia / przedstawiam pisemne zobowiązanie innych podmiotów do udostępnienia potencjału technicznego i osób zdolnych do wykonania zamówienia*;
- 5) znajduję się w sytuacji ekonomicznej i finansowej zapewniającej wykonanie zamówienia;
- 6) oświadczam, że zapoznałem się z istotnymi postanowieniami umowy, które zostały zawarte we wzorze i zobowiązuję się w przypadku wyboru mojej oferty do zawarcia umowy na zawartych tam warunkach w miejscu i terminie wyznaczonym przez Zamawiającego.
- 7) załącznikami do niniejszej oferty są:
 - podpisany wzór umowy,
 -

..... dnia

.....
podpis osoby uprawnionej do składania oświadczeń woli w
imieniu wykonawcy

* - niepotrzebne skreślić



GR.272.32.2018

U M O W A**w sprawie wykonania zamówienia**

zawarta w dniu 2018 roku pomiędzy Gminą Morąg/Urzędem Miejskim w Morągu, ul. 11 Listopada 9, 14-300 Morąg (NIP: 741-197-97-04, REGON: 510743580), reprezentowaną przez **Burmistrza Morąga - Tadeusza Sobierajskiego**, przy kontrasygnacie Skarbnika Gminy Morąg – Jolanty Kutarba, zwanym w dalszej treści protokołu „Zamawiającym”, a, reprezentowanym(a) przez, zwanym w dalszej treści „Wykonawcą”, o treści następującej:

§ 1.

Zamawiający zgodnie z art. 4 pkt 8 ustawy z dnia 29 stycznia 2004 roku „Prawo zamówień publicznych” (tekst jedn. Dz. U. z 2017 roku poz. 1579) udziela zamówienia Wykonawcy, którego oferta została wybrana jako najkorzystniejsza spośród ofert złożonych w odpowiedzi na „Zapytanie Ofertowe” na wykonanie usług geodezyjnych polegających na podziale trzech działek ewidencyjnych w celu wydzielenia jedenastu nowych działek oraz wznowieniu i wskazaniu 38 punktów granicznych wraz z aktualizacją operatu ewidencji gruntów i budynków, jak niżej:

- a) podział działki, położonej w obrębie **Raj**, stanowiącej własność Gminy Morąg, oznaczonej w operacie ewidencji gruntów i budynków numerem **65/131** o pow. **2,4292 ha**, na sześć działek oraz sporządzenie dokumentacji formalno-prawnej,
- b) podział działki, położonej w obrębie **Kalnik**, stanowiącej własność Gminy Morąg, oznaczonej w operacie ewidencji gruntów i budynków numerem **534** o pow. **0,0438 ha**, na dwie działki oraz sporządzenie dokumentacji formalno-prawnej,
- c) podział działki, położonej w obrębie **Kalnik**, stanowiącej własność Gminy Morąg, oznaczonej w operacie ewidencji gruntów i budynków numerem **532** o pow. **0,0473 ha**, na trzy działki oraz sporządzenie dokumentacji formalno-prawnej,
- d) wznowienie i wskazanie **dziętnastu** punktów granicznych nieruchomości gruntowej, stanowiącej własność Gminy Morąg, położonej w obrębie **Kalnik**, oznaczonej w operacie ewidencji gruntów jako działka numer **492** o pow. **2,1800 ha**,
- e) wznowienie i wskazanie **szesnastu** punktów granicznych nieruchomości gruntowej, stanowiącej własność Gminy Morąg, położonej w obrębie **Jurki**, oznaczonej w operacie ewidencji gruntów jako działka numer **93** o pow. **0,5300 ha**,
- f) wznowienie i wskazanie **trzech** punktów granicznych nieruchomości gruntowej, stanowiącej własność Gminy Morąg, położonej w obrębie **Jędrychówko**, oznaczonej w operacie ewidencji gruntów jako działka numer **269** o pow. **0,4900 ha**.

Podziały nieruchomości należy wykonać włącznie z wyznaczeniem i utrwaleniem na gruncie nowych punktów granicznych znakami granicznymi według zasad określonych w przepisach dotyczących geodezji i kartografii.

Z wykonanych prac należy dostarczyć kserokopie protokołów granicznych i szkiców polowych (potwierdzone przez Powiatowy Ośrodek Dokumentacji Geodezyjnej i Kartograficznej).

Przed przystąpieniem do prac wstępne projekty podziału należy uzgodnić z zamawiającym.

W protokołach granicznych należy uzyskać podpisy wszystkich właścicieli przyległych nieruchomości.

Punkty graniczne należy utrwalić zgodnie z § 17 rozporządzenia Ministrów Spraw Wewnętrznych i Administracji oraz Rolnictwa i Gospodarki Żywnościowej z dnia 14 kwietnia 1999 roku w sprawie rozgraniczenia nieruchomości (Dz. U. Nr 45, poz. 453).

§ 2.

1. Wykonawca zobowiązuje się do wykonania przedmiotu zamówienia określonego w § 1 umowy zgodnie z obowiązującymi przepisami w terminie nie dłuższym niż do **15 czerwca 2018 roku**.
2. Rozpoczęcie realizacji zamówienia nastąpi z chwilą podpisania umowy.
3. Przedmiot zamówienia Wykonawca przekaze Zamawiającemu protokołem zdawczo-odbiorczym niezwłocznie po wykonaniu całości zamówienia.
4. Za datę wykonania zamówienia uznaje się dzień podpisania protokołu zdawczo-odbiorczego. Treść protokołu zdawczo-odbiorczego Wykonawca uzgodni z Zamawiającym”.

§ 3.

1. Za wykonanie zamówienia Wykonawcy przysługuje wynagrodzenie w kwocie brutto:.....zł(słownie..... złotych).
2. Zamawiający zobowiązuje się wypłacić wynagrodzenie na konto Wykonawcy nr przelewem w terminie 30 dni od dnia wykonania zamówienia i otrzymania wystawionej przez Wykonawcę faktury.
3. W razie zwłoki w wykonaniu zamówienia tj. przekroczenie terminów określonych w § 2 pkt 1 umowy Wykonawca obowiązany jest zapłacić Zamawiającemu karę umowną w wysokości 0,5% wynagrodzenia za każdy dzień zwłoki w terminie 7 dni od daty otrzymania noty obciążającej.
4. Zamawiający zapłaci Wykonawcy odsetki ustawowe za zwłokę w zapłacie wynagrodzenia.
5. Wykonawca w przypadku nie wykonania zamówienia zapłaci Zamawiającemu karę umowną w wysokości 50% wynagrodzenia, najpóźniej w terminie 7 dni od daty otrzymania noty obciążającej.

§ 4.

Nie wykonanie zamówienia do dnia **31 września 2018 roku** spowoduje odstąpienie Zamawiającego od zawartej umowy i obciążenie Wykonawcy karą umowną o której mowa w § 3 pkt 5.

§ 5.

Wykonawca zobowiązuje się do pokrycie wszelkich kosztów związanych z wykonaniem zamówienia.

§ 6.

W sprawach nie uregulowanych w niniejszej umowie mają zastosowanie przepisy Kodeksu Cywilnego.

§ 7.

Zmiany niniejszej umowy wymagają formy pisemnej pod rygorem nieważności i dopuszczalne będą tylko w przypadku wystąpienia okoliczności, których nie można było przewidzieć w chwili zawarcia umowy, lub zmiany te będą korzystne dla zamawiającego. W przypadku wystąpienia konieczności zlecenia dodatkowych podziałów nieruchomości lub wskazania i wznowienia granic nieruchomości Zamawiający może zlecić Wykonawcy wykonanie prac na warunkach określonych w umowie.

§ 8

Właściwym do rozpoznania sporów wynikłych na tle realizacji niniejszej umowy jest sąd właściwy dla siedziby Zamawiającego.

§ 9.

Umowę sporządzono w trzech jednobrzmiących egzemplarzach, z których jeden otrzyma wykonawca.

WYKONAWCA:

ZAMAWIAJĄCY:

