

UCHWAŁA Nr
Rady Miejskiej w Morągu
z dnia 2017 roku

w sprawie: przekazania niektórych składników majątku Gminy Morąg położonych w miejscowości Bartężek i Słonecznik na podwyższenie kapitału zakładowego (aport) Przedsiębiorstwa Wodociągów i Kanalizacji Spółka z o.o. w Morągu.

Na podstawie art. 18 ust. 2 pkt. 9 lit. h ustawy z dnia 8 marca 1990 roku o samorządzie gminnym (jedn. tekst Dz. U. z 2016 roku, poz. 446 ze zm.) Rada Miejska w Morągu uchwała co następuje:

§ 1. Wyraża się zgodę na przekazanie celem podwyższenia kapitału zakładowego Przedsiębiorstwa Wodociągów i Kanalizacji Sp. z o.o. w Morągu środków trwałych, stanowiących własność Gminy Morąg, o wartości 781.809,89 zł, w skład których wchodzi: sieć wodociągowa, sieć kanalizacji sanitarnej wraz z przyłączami w miejscowości Bartężek i Słonecznik:

- 1) sieć wodociągowa – PE śr. 100 mm L = 3120 m
– PE śr. 50 mm L = 46,6 m
– PE śr. 40 mm L = 78 m
– PE śr. 32 mm L = 267 m
- 2) studnie wodomierzowe – 3 szt.
- 3) hydranty – 8 kompl.
- 4) sieć kanal. sanit. grawitacyjna – PCW śr. 200 mm L = 1161 m
– PCW śr. 160 mm L = 246 m
- 5) studnia betonowa: Ø 1200 – 1 szt.
Ø 1000 – 9 szt.
- 6) studnia PP : Ø 600 – 28 szt.
Ø 425 – 22 szt.
- 7) sieć kanal. sanit. tłoczna – PE śr. 90 mm L = 1844 m
- 8) przepompownia P 1 polimerobeton: Ø 1500 – 1 szt.
- 9) zbiornik uśredniający betonowy: Ø 2000 – 1 szt.
- 10) nadzór inwestorski
- 11) dokumentacja projektowa

§ 2. Wykonanie uchwały powierza się Burmistrzowi Morąga.

§ 3. Uchwała wchodzi w życie z dniem podjęcia.

UZASADNIENIE

do projektu uchwały Rady Miejskiej w Morągu

w sprawie: przekazania niektórych składników majątku Gminy Morąg położonych w miejscowości Bartężek i Słonecznik na podwyższenie kapitału zakładowego (aport) Przedsiębiorstwa Wodociągów i Kanalizacji Spółka z o.o. w Morągu.

Sieć wodociągowo-kanalizacyjna Bartężek-Słonecznik została przekazana przez Krajowy Ośrodek Wsparcia Rolnictwa na rzecz Gminy Morąg na podstawie uchwały Rady Miejskiej w Morągu Nr XXXI/471/17 z dnia 27 kwietnia 2017 roku wyrażającej zgodę na jej nabycie. W celu właściwego zagospodarowania majątku stanowiącego własność Gminy Morąg – sieć wodociągowa, sieć kanalizacji sanitarnej wraz z przyłączami w miejscowości Bartężek i Słonecznik - proponuję przekazanie ww. środków trwałych na podwyższenie kapitału zakładowego Przedsiębiorstwa Wodociągów i Kanalizacji Spółka z o.o. w Morągu.

Przedkładam projekt uchwały pod obrady najbliższej sesji Rady Miejskiej w Morągu.


BURMISTRZ
Tadeusz Sobierajski

UCHWAŁA Nr/...../17
Rady Miejskiej w Morągu
z dnia 30 listopada 2017 roku

w sprawie: wyrażenia zgody na sprzedaż działki nr 402/29 położonej w obr. Jędrychówko.

Na podstawie art. 18 ust. 2 pkt. 9 lit. „a” ustawy z dnia 8 marca 1990 roku o samorządzie gminnym (tekst jedn. Dz. U. z 2017 r. poz. 1875) Rada Miejska w Morągu, u c h w a ł a c o n a s t ę p u j e :

§ 1. Wyraża się zgodę na sprzedaż działki gruntu stanowiącej własność Gminy Morąg, oznaczonej w operacie ewidencji gruntów i budynków obrębu Jędrychówko numerem 402/29 o powierzchni 2401 m², opisanej w księdze wieczystej nr EL20/00017179/7.

§ 2. Wykonanie uchwały powierza się Burmistrzowi Morąga.

§ 3. Uchwała wchodzi w życie z dniem podjęcia.

UZASADNIENIE

do projektu uchwały Rady Miejskiej w Morągu

w sprawie: wyrażenia zgody na sprzedaż działki nr 402/29, położonej w obr. Jędrychówko.

Działka nr 402/29 o pow. 2401 m², poł. w obr. Jędrychówko, stanowi własność Gminy Morąg i zgodnie z miejscowym planem zagospodarowania przestrzennego obszaru m. Morąg, zatwierdzonym uchwałą Nr III/20/14 Rady Miejskiej w Morągu z dnia 30 grudnia 2014 r. w sprawie uchwalenia zmiany miejscowego planu zagospodarowania przestrzennego obszaru m. Morąg, ogłoszoną w Dzienniku Urzędowym Województwa Warmińsko-Mazurskiego poz. 701 z dnia 18 lutego 2015 r. położona jest na terenie oznaczonym symbolem „13ZN” – z podstawowym przeznaczeniem pod zielenie urządzonej.

W dniu 19 października 2017 r. wpłynął wniosek o przeznaczenie do sprzedaży ww. działki. W celu trwałego rozdysponowania i właściwego zagospodarowania nieruchomości postanowiłem przeznaczyć ją do sprzedaży na zasadach ogólnych, tj. w drodze przetargu ustnego nieograniczonego.

W związku z powyższym przedkładam niniejszy projekt uchwały pod obrady Rady Miejskiej.

BURMISTRZ
Tadeusz Sobierajski

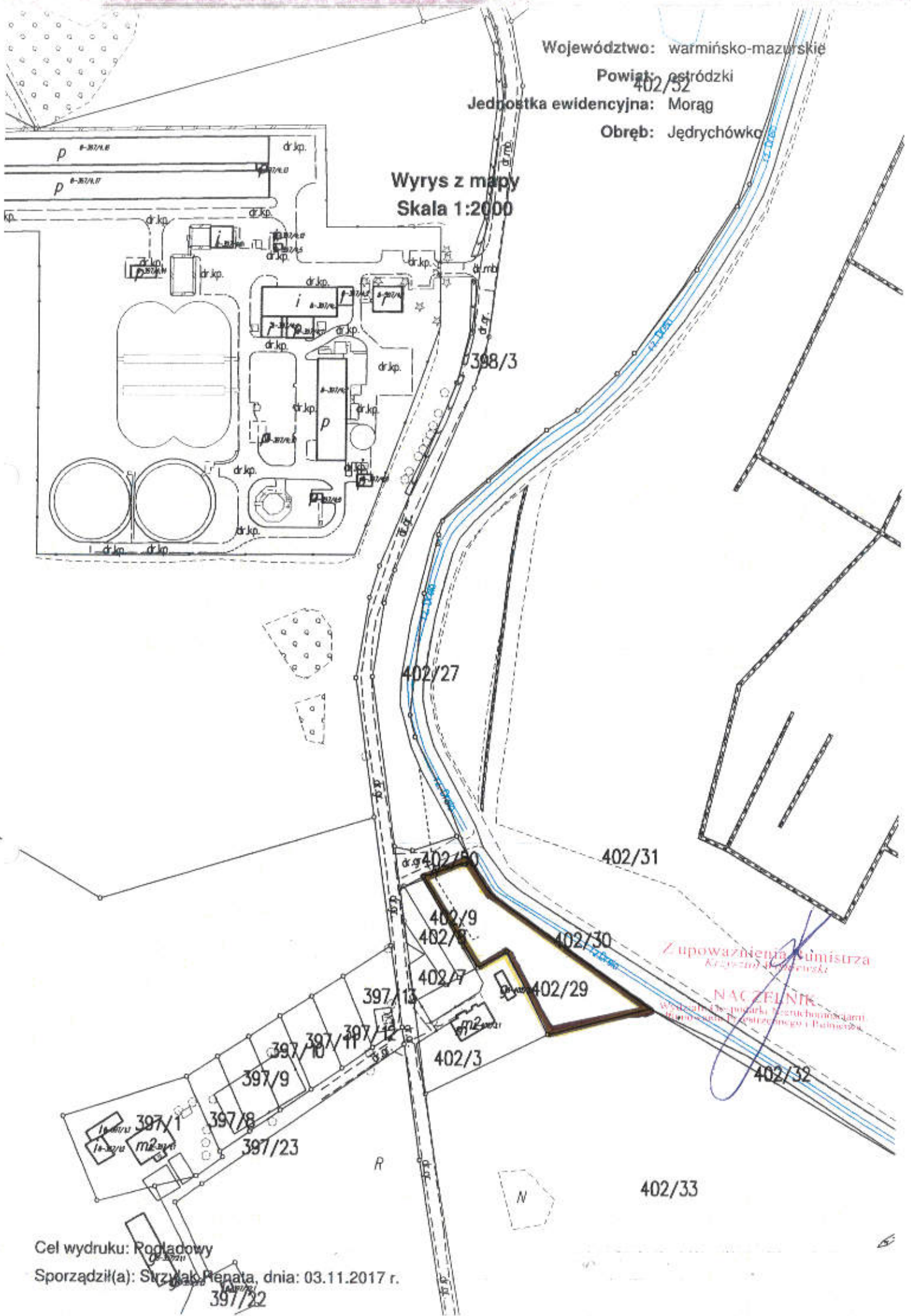
Województwo: warmińsko-mazurskie

Powiat: ostródzki

Jednostka ewidencyjna: Morąg

Obręb: Jędrzychówko

Wyrys z mapy
Skala 1:2000



Z upoważnienia Wójta
Krzysztof Krawczyk

NACZELNIK
Wydziału Gospodarki nieruchomościami
Morąg, ul. Piłsudskiego 1, 16-100 Morąg

Cel wydruku: Rodładowy
Sporządził(a): Szczygiel Renata, dnia: 03.11.2017 r.

397/22

UCHWAŁA Nr/...../17
Rady Miejskiej w Morągu
z dnia 30 listopada 2017 roku

w sprawie: wyrażenia zgody na sprzedaż działki nr 121/13 położonej w obr. Nr 2 m. Morąg.

Na podstawie art. 18 ust. 2 pkt 9 lit. „a” ustawy z dnia 8 marca 1990 roku o samorządzie gminnym (tekst jedn. Dz. U. z 2017 r. poz. 1875) Rada Miejska w Morągu, uchwala co następuje:

§ 1. Wyraża się zgodę na sprzedaż działki gruntu stanowiącej własność Gminy Morąg, oznaczonej w operacie ewidencji gruntów i budynków obrębu Nr 2 m. Morąg numerem 121/13 o powierzchni 26 m², opisanej w księdze wieczystej nr EL2O/00013230/5.

§ 2. Wykonanie uchwały powierza się Burmistrzowi Morąga.

§ 3. Uchwała wchodzi w życie z dniem podjęcia.

UZASADNIENIE

do projektu uchwały Rady Miejskiej w Morągu

w sprawie: wyrażenia zgody na sprzedaż działki nr 121/13, położonej w obr. Nr 2 m. Morąg.

Nieruchomość niezabudowana położona w Morągu przy ul. Generała Jana Henryka Dąbrowskiego, oznaczona w operacie ewidencji gruntów i budynków obrębem Nr 2 m. Morąg numerem działki 121/13 o pow. 26 m², stanowi własność Gminy Morąg.

Zgodnie z miejscowym planem zagospodarowania przestrzennego obszaru m. Morąg, zatwierdzonym uchwałą Nr III/20/14 Rady Miejskiej w Morągu z dnia 30 grudnia 2014 r. w sprawie uchwalenia zmiany miejscowego planu zagospodarowania przestrzennego obszaru m. Morąg, ogłoszoną w Dzienniku Urzędowym Województwa Warmińsko-Mazurskiego poz. 701 z dnia 18 lutego 2015 r. położona jest na terenie mieszkaniowym oznaczonym symbolem „12MW” z podstawowym przeznaczeniem zabudowę mieszkaniową wielorodzinną.

Działka nr 121/13 ze względu na powierzchnię nie może być zagospodarowana jako samodzielna nieruchomość. Z uwagi na zainteresowanie nabyciem przez właścicieli nieruchomości sąsiednich oraz potrzebą trwałego zagospodarowania działki, proponuję przeznaczyć ją do sprzedaży w drodze przetargu ustnego ograniczonego do właścicieli nieruchomości przyległych.

W związku z powyższym przedkładam projekt uchwały pod obrady Rady Miejskiej.

BURMISTRZ
Tadeusz Sobierajski

UCHWAŁA Nr/...../17
Rady Miejskiej w Morągu
z dnia 30 listopada 2017 roku

w sprawie: wyrażenia zgody na sprzedaż działki nr 56/6 położonej w obr. Nr 2 m. Morąg, na poprawienie warunków zagospodarowania nieruchomości przyległej.

Na podstawie art. 18 ust. 2 pkt 9 lit. „a” ustawy z dnia 8 marca 1990 r. o samorządzie gminnym (tekst jedn. Dz. U. z 2017 r. poz. 1875) w związku z art. 37 ust. 2 pkt 6 ustawy z dnia 21 sierpnia 1997 r. o gospodarce nieruchomościami (tekst jedn. Dz. U. z 2016 r. poz. 2147, z późn. zm.) Rada Miejska w Morągu, uchwala co następuje:

§ 1. Wyraża się zgodę na sprzedaż działki gruntu stanowiącej własność Gminy Morąg, oznaczonej w operacie ewidencji gruntów i budynków obrębu Nr 2 m. Morąg numerem działki 56/6 o powierzchni 44 m², opisanej w księdze wieczystej nr EL2O/00013230/5, z przeznaczeniem na poprawienie warunków zagospodarowania nieruchomości przyległej, zabudowanej budynkiem niemieszkalnym przy ul. Dworcowej, oznaczonej w operacie ewidencji gruntów i budynków obrębu Nr 2 m. Morąg numerem działki 56/1 o pow. 1742 m², opisanej w księdze wieczystej nr EL2O/00030338/7.

§ 2. Wykonanie uchwały powierza się Burmistrzowi Morąga.

§ 3. Uchwała wchodzi w życie z dniem podjęcia.

UZASADNIENIE

do projektu uchwały Rady Miejskiej w Morągu

w sprawie: wyrażenia zgody na sprzedaż działki nr 56/6 położonej w obr. Nr 2 m. Morąg, na poprawienie warunków zagospodarowania nieruchomości przyległej.

W dniu 10.08.2017 r. współwłaściciele nieruchomości, oznaczonej w operacie ewidencji gruntów i budynków obrębem Nr 2 m. Morąg numerem działki 56/1 o pow. 1742 m², wystąpili z wnioskiem o kupno części działki nr 56/2 (po podziale 56/6), stanowiącej własność Gminy Morąg, z przeznaczeniem na poprawienie warunków zagospodarowania posiadanej nieruchomości przyległej.

Zgodnie z miejscowym planem zagospodarowania przestrzennego obszaru m. Morąg, zatwierdzonym uchwałą Nr III/20/14 Rady Miejskiej w Morągu z dnia 30 grudnia 2014 r. w sprawie uchwalenia zmiany miejscowego planu zagospodarowania przestrzennego obszaru m. Morąg, ogłoszoną w Dzienniku Urzędowym Województwa Warmińsko-Mazurskiego poz. 701 z dnia 18 lutego 2015 r. działka nr 56/6 o pow. 44 m², poł. w obr. Nr 2 m. Morąg, położona jest na terenie zabudowy usługowej z mieszkalną oznaczonym symbolem „28UM” – z podstawowym przeznaczeniem pod objekty usługowe z mieszkaniami.

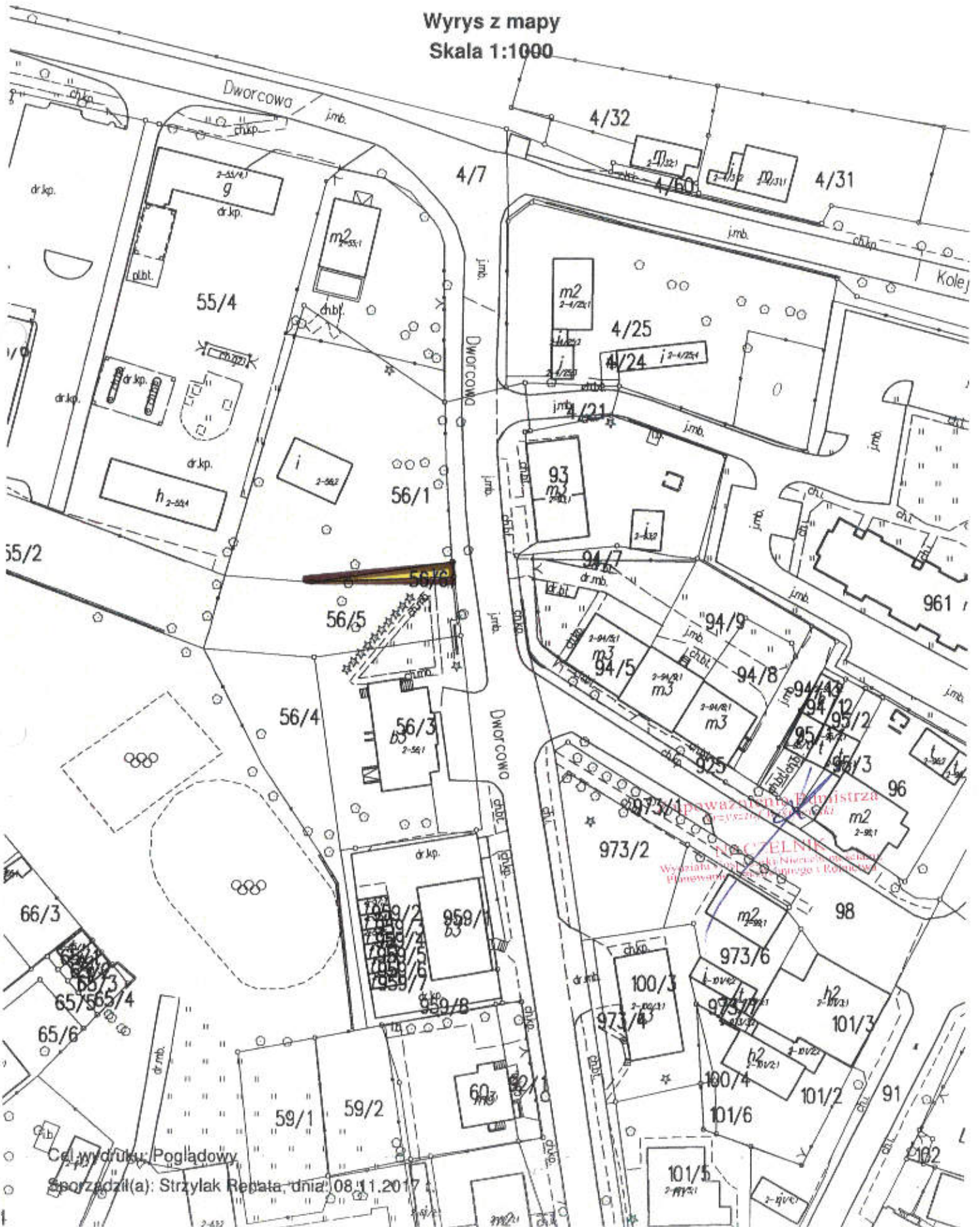
Z uwagi na powyższe oraz fakt, że działka nr 56/6 ze względu na kształt i powierzchnię nie stanowi samodzielnej działki budowlanej i nie może być zagospodarowana jako odrębna nieruchomość, postanowiłem przeznaczyć ją do sprzedaży w trybie bezprzetargowym na poprawienie warunków zagospodarowania ww. nieruchomości przyległej.

W związku z powyższym przedkładam projekt uchwały pod obrady Rady Miejskiej.

BURMISTRZ
Tadeusz Sobierajski

Województwo: warmińsko-mazurskie
Powiat: ostródzki
Jednostka ewidencyjna: Morąg
Obręb: Nr 2 m. Morąg

Wyrys z mapy
Skala 1:1000



Cel wydruku: Poglądowy
Sporządził(a): Strzylak Repata, dnia: 08.11.2017

UCHWAŁA Nr
Rady Miejskiej w Morągu
z dnia 2017 roku

w sprawie: nabycia na własność Gminy Morąg działki Nr 345, położonej w obrębie Nr 3 m. Morąg.

Na podstawie art. 18 ust. 2 pkt. 9 lit. "a" ustawy z dnia 8 marca 1990 roku o samorządzie gminnym (jedn. tekst Dz.U. z 2001 roku Nr 142, poz. 1591 z późn. zm.) Rada Miejska w Morągu uchwala co następuje:

§ 1. Wyraża się zgodę na odpłatne nabycie nieruchomości, położonej w obrębie Nr 3 m. Morąg, oznaczonej w operacie ewidencji gruntów jako działka Nr 345 o powierzchni 0,0157 ha, stanowiącej współwłasność: Pani Ireny Lisowskiej, Pana Cezarego Pałkowskiego, Pana Jarosława Pałkowskiego, Pani Marii Słomskiej, Pani Wioletty Paczkowskiej, Pani Agaty Woźniak, Pana Jacka Pałkowskiego, Pani Agnieszki Wszelaki, Pani Joanny Pałkowskiej, Pana Adama Pałkowskiego, Pani Hanny Ryńskiej, Pani Ewy Rutkowskiej, Pana Piotra Pałkowskiego, Pana Wojciecha Pałkowskiego, Pani Aleksandry Adamowicz, Pana Bartłomieja Pałkowskiego i Pani Pauliny Byś.

Dla przedmiotowej nieruchomości prowadzona jest przez Zamiejscowy Wydział Ksiąg Wieczystych w Morągu Sądu Rejonowego w Ostródzie księga wieczysta Nr EL20/00007906/0.

§ 2. Wykonanie uchwały powierza się Burmistrzowi Morąga.

§ 3. Uchwała wchodzi w życie z dniem podjęcia.

Sprawdzono pod względem prawnym
dnia: 15.11.2017


RADCA PRAWNY
Tomasz Szalkowski

BURMISTRZ MORĄGA
14-300 Morąg
ul. 11 Listopada 9

UZASADNIENIE

do projektu uchwały Rady Miejskiej w Morągu

w sprawie: nabycia na własność Gminy Morąg działki Nr 345, położonej w obrębie Nr 3 m. Morąg.

Nieruchomość, położona w obrębie Nr 3 m. Morąg, oznaczona w operacie ewidencji gruntów jako działka Nr 345 o powierzchni 0,0157 ha, stanowiąca współwłasność: Pani Ireny Lisowskiej, Pana Cezarego Pałkowskiego, Pana Jarosława Pałkowskiego, Pani Marii Słomskiej, Pani Wioletty Paczkowskiej, Pani Agaty Woźniak, Pana Jacka Pałkowskiego, Pani Agnieszki Wszelaki, Pani Joanny Pałkowskiej, Pana Adama Pałkowskiego, Pani Hanny Ryńskiej, Pani Ewy Rutkowskiej, Pana Piotra Pałkowskiego, Pana Wojciecha Pałkowskiego, Pani Aleksandry Adamowicz, Pana Bartłomieja Pałkowskiego i Pani Pauliny Byś w zmianie miejscowego planu zagospodarowania przestrzennego obszaru miasta Morąg, zatwierdzonego uchwałą Rady Miejskiej w Morągu Nr III/20/14 z dnia 30.12.2014 roku, ogłoszoną w Dzienniku Urzędowym Województwa Warmińsko-Mazurskiego poz. 701 dnia 18 lutego 2015 oznaczona jest symbolem „KDD - tereny publicznych ulic dojazdowych”. Powyższa działka przeznaczona jest na poszerzenie drogi gminnej - działki Nr 344, ul. Ignacego Paderewskiego. W związku z tym, że działka stanowi własność osób fizycznych należy ją nabyć na własność Gminy Morąg.

Przedkładam projekt uchwały pod obrady Rady Miejskiej.

BURMISTRZ

Tadeusz Sobierajski

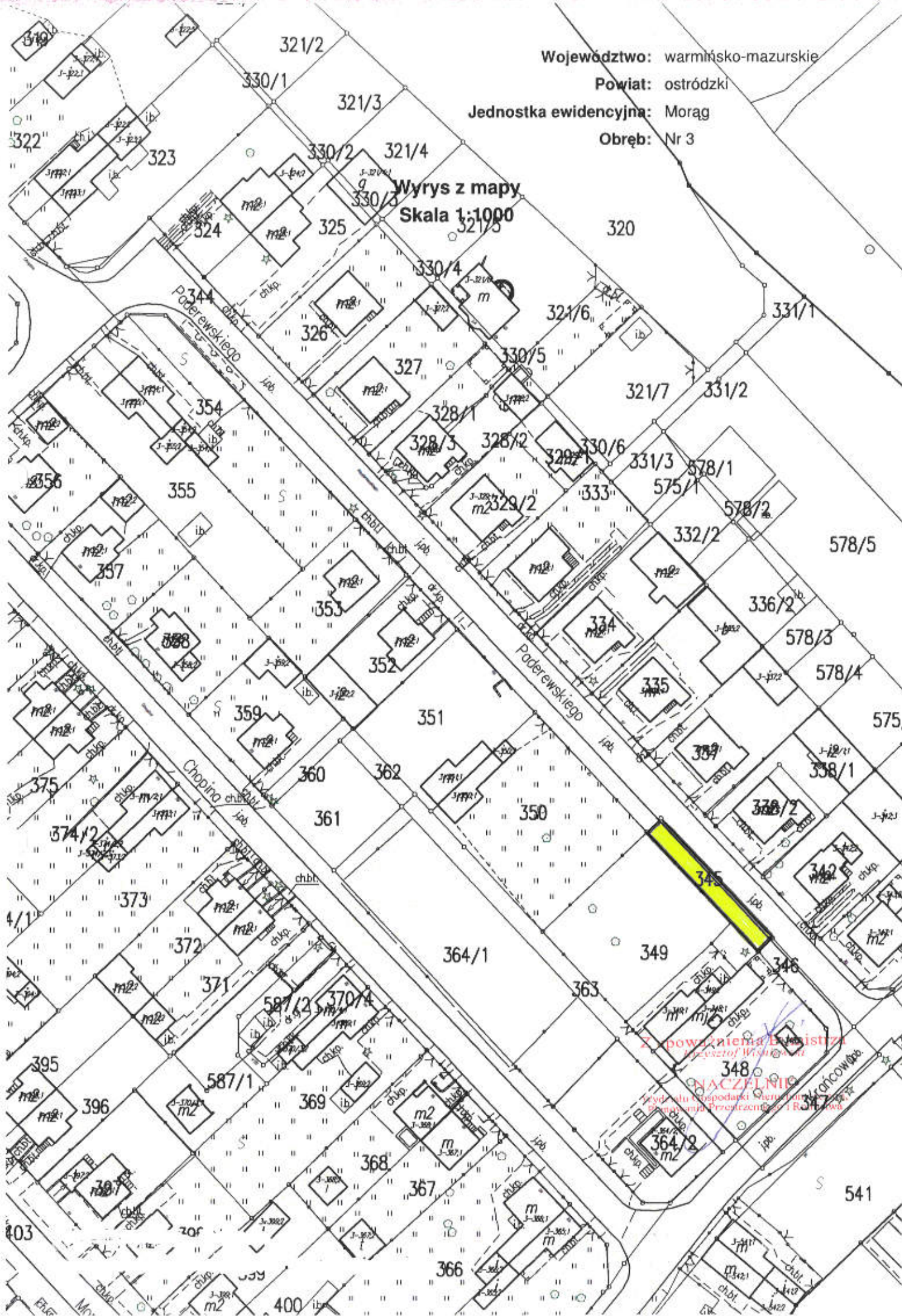
Województwo: warmińsko-mazurskie

Powiat: ostródzki

Jednostka ewidencyjna: Morąg

Obręb: Nr 3

Wyrys z mapy
Skala 1:1000



Z powiatem Ełkiszta
Przewodnik
NACZELNIK
Urząd Gminy Przewodnik
Przewodnik

UCHWAŁA Nr/...../17
Rady Miejskiej w Morągu
z dnia 30 listopada 2017 roku

w sprawie: wyrażenia zgody na sprzedaż lokalu mieszkalnego nr 3 położonego w budynku wielorodzinnym nr 14 przy ul. Warmińskiej w Morągu.

Na podstawie art. 18 ust. 2 pkt 9 lit. „a” ustawy z dnia 8 marca 1990 roku o samorządzie gminnym (tekst jedn. Dz.U. z 2017 roku poz. 1875) Rada Miejska w Morągu, u c h w a ł a c o n a s t ę p u j e:

§ 1. Wyraża się zgodę na sprzedaż wolnego lokalu mieszkalnego nr 3 położonego w budynku mieszkalnym nr 14 przy ul. Warmińskiej w Morągu wraz z udziałem w wysokości 0,131 cz. w nieruchomości wspólnej, którą stanowią części budynku i urządzeń, które nie służą wyłącznie do użytku właścicieli poszczególnych lokali oraz grunt pod budynkiem, oznaczony w operacie ewidencji gruntów i budynków obr. Nr 2 m. Morąg numerem 96 o powierzchni 667 m², opisany w księdze wieczystej nr EL20/00028232/7.

§ 2. Wykonanie uchwały powierza się Burmistrzowi Morąga.

§ 3. Uchwała wchodzi w życie z dniem podjęcia.

BURMISTRZ MORĄGA
14-300 Morąg
ul. 11 Listopada 9

UZASADNIENIE

do projektu uchwały Rady Miejskiej w Morągu

w sprawie: wyrażenia zgody na sprzedaż lokalu mieszkalnego nr 3 położonego w budynku wielorodzinnym nr 14 przy ul. Warmińskiej w Morągu.

Lokal mieszkalny nr 3 o pow. użyt. 31,13 m², położony w budynku mieszkalnym nr 14 przy ul. Warmińskiej w Morągu stanowi własność Gminy Morąg. W związku z tym, że lokal nie jest obciążony umową najmu postanowiłem przeznaczyć go do sprzedaży na zasadach ogólnych tj. w drodze przetargu ustnego nieograniczonego.

Z uwagi na powyższe względy projekt uchwały kieruję pod obrady Rady Miejskiej.

BURMISTRZ
Tadeusz Sobierajski

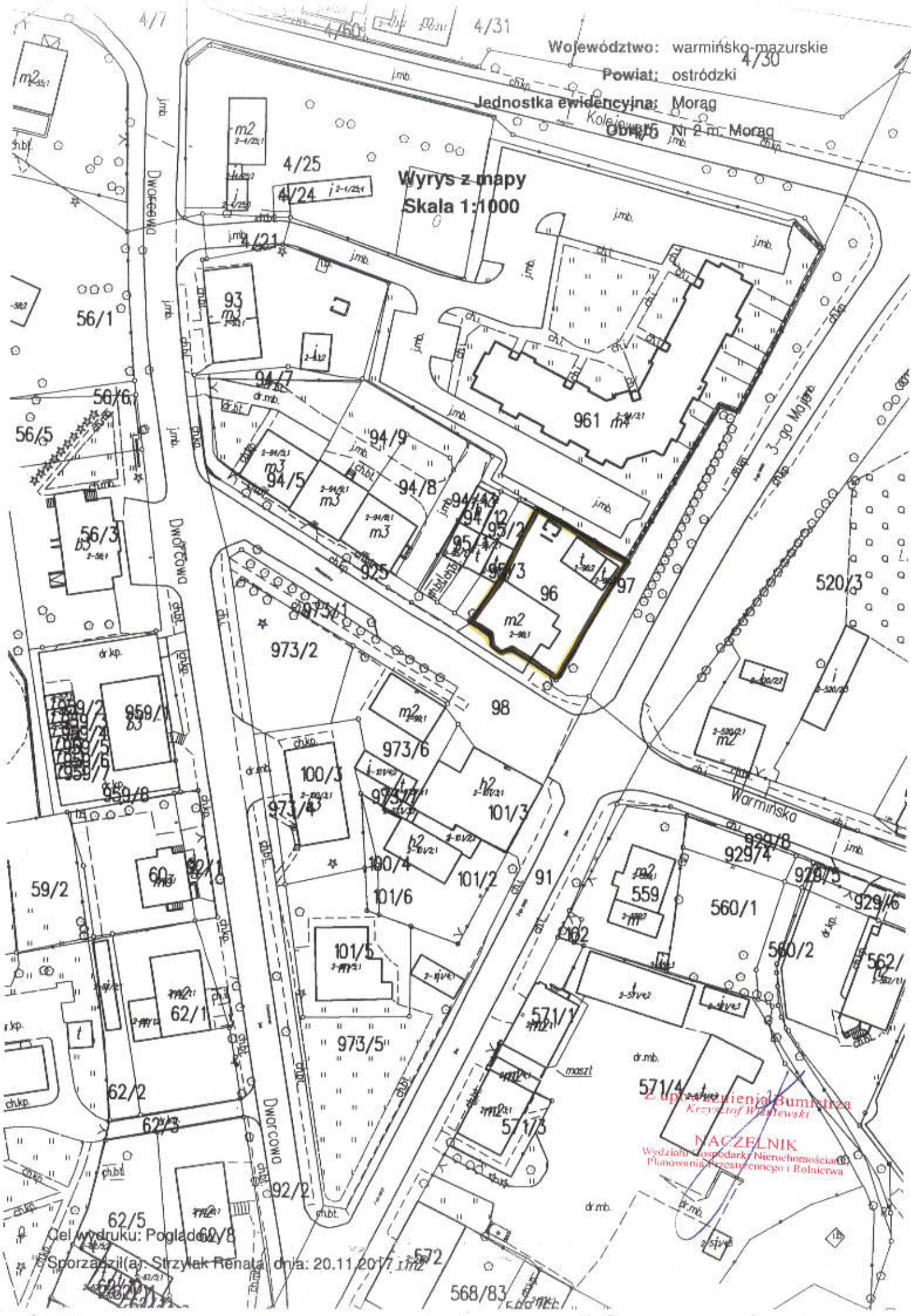
Województwo: warmińsko-mazurskie

Powiat: ostródzki

Jednostka ewidencyjna: Morąg

Obwód Nr 2 m. Morąg

Wyrys z mapy
Skala 1:1000



NACZELNIK
Wydział Gospodarki Nieruchomościami
Planowania Przestrzennego i Rolnictwa

Cel wydruku: Poglądowy
Sporządził(a): Strzylak Renata dnia: 20.11.2017 r.

UCHWAŁA Nr/...../17
Rady Miejskiej w Morągu
z dnia 30 listopada 2017 roku

w sprawie: wyrażenia zgody na sprzedaż lokalu niemieszkalnego nr 14 położonego w budynku gospodarczym na działce nr 110/36 w obrębie Słonecznik.

Na podstawie art. 18 ust. 2 pkt 9 lit. „a” ustawy z dnia 8 marca 1990 roku o samorządzie gminnym (tekst jedn. Dz. U. z 2017 r. poz. 1875) Rada Miejska w Morągu, u c h w a ł a c o n a s t ę p u j e :

§ 1. Wyraża się zgodę na sprzedaż lokalu niemieszkalnego nr 14 położonego w budynku gospodarczym w miejscowości Słonecznik wraz ze sprzedażą udziału w wysokości 625/10000 części w nieruchomości wspólnej, którą stanowi m.in. niepodzielna działka gruntu pod budynkiem, oznaczona w operacie ewidencji gruntów i budynków obrębu Słonecznik numerem 110/36 o pow. 663 m², opisana w księdze wieczystej numer EL20/00014787/1.

§ 2. Wykonanie uchwały powierza się Burmistrzowi Morąga.

§ 3. Uchwała wchodzi w życie z dniem podjęcia.

BURMISTRZ MORĄGA
14-300 Morąg
ul. II Listopada 9

UZASADNIENIE

do projektu uchwały Rady Miejskiej w Morągu

w sprawie: wyrażenia zgody na sprzedaż lokalu niemieszkalnego nr 14 położonego w budynku gospodarczym na działce nr 110/36 w obrębie Słonecznik.

Lokal niemieszkalny nr 14 o pow. użyt. 17,40 m² położony w budynku gospodarczym 18-sto segmentowym i związany z nim udział 625/10000 w nieruchomości wspólnej, którą stanowi m.in. działka gruntu pod budynkiem położona w miejscowości Słonecznik, oznaczona w operacie ewidencji gruntów i budynków obrębu Słonecznik numer 110/36 o powierzchni 663 m², opisana w księdze wieczystej nr EL20/00014787/1, stanowi własność Gminy Morąg. Został nabyty nieodpłatnie od Agencji Nieruchomości Rolnych Skarbu Państwa umową przeniesienia własności nieruchomości zawartą dnia 5 listopada 1994 roku sporządzoną w formie aktu notarialnego Repertorium „A” Nr 8996/1994 przez notariusza Marię Smólską.

Rada Miejska w Morągu uchwałą Nr XXX/152/02 z dnia 29 kwietnia 2002 roku „w sprawie wyrażenia zgody na sprzedaż lokali mieszkalnych i użytkowych na terenie gminy Morąg” wyraziła zgodę na sprzedaż między innymi opisanego wyżej lokalu niemieszkalnego na rzecz jego najemcy. Jednakże zgodnie z § 2 powołanej uchwały cyt. „przez najemców rozumie się osoby, które posiadały umowę najmu w dniu podjęcia uchwały”. Obecnie ww. lokal użytkowany jest na podstawie umowy dzierżawy lokalu niemieszkalnego (pomieszczenia gospodarczego) zawartej dnia 18 września 2017 roku, co powoduje konieczność ponownego uzyskania zgody Rady na jego sprzedaż.

Sprzedaż lokalu nastąpi w drodze bezprzetargowej na rzecz jego dzierżawcy zgodnie z uchwałą Nr XXXI/186/2002 Rady Miejskiej w Morągu z dnia 28 maja 2002 roku w sprawie: przyznania pierwszeństwa w nabywaniu lokali użytkowych – garaży ich najemcom lub dzierżawcą.

Projekt uchwały kieruję pod obrady najbliższe obrady Rady Miejskiej.

BURMISTRZ
Tadeusz Sobietajski

UCHWAŁA Nr/...../17
Rady Miejskiej w Morągu
z dnia 30 listopada 2017 roku

w sprawie: wyrażenia zgody na sprzedaż działki nr 75/21 położonej w obr. Bogaczewo.

Na podstawie art. 18 ust. 2 pkt 9 lit. „a” ustawy z dnia 8 marca 1990 r. o samorządzie gminnym (tekst jedn. Dz. U. z 2017 r. poz. 1875) w związku z art. 32 ust. 1 ustawy z dnia 21 sierpnia 1997 r. o gospodarce nieruchomościami (tekst jedn. Dz. U. z 2016 r. poz. 2147, późn. zm.) Rada Miejska w Morągu, uchwala co następuje:

§ 1. Wyraża się zgodę na sprzedaż działki gruntu stanowiącej własność Gminy Morąg, oznaczonej w operacie ewidencji gruntów i budynków obrębu Bogaczewo numerem 75/21 o powierzchni 841 m², opisanej w księdze wieczystej nr EL20/00026011/8, na rzecz jej użytkownika wieczystego.

§ 2. Wykonanie uchwały powierza się Burmistrzowi Morąga.

§ 3. Uchwała wchodzi w życie z dniem podjęcia.

BURMISTRZ MORĄGA
14-300 Morąg
ul. 11 Listopada 9

UZASADNIENIE

do projektu uchwały Rady Miejskiej w Morągu

w sprawie: wyrażenia zgody na sprzedaż działki nr 75/21 położonej w obr. Bogaczewo.

W dniu 25 października 2017 r. użytkownicy wieczystości działki nr 75/21 o pow. 841 m², poł. w obr. Bogaczewo, zabudowanej budynkiem letniskowym, stanowiącym odrębny od gruntru przedmiot własności, wystąpili z wnioskiem o jej kupno.

W miejscowym planie zagospodarowania przestrzennego terenu w obrębie Bogaczewo w gminie Morąg, zatwierdzonym uchwałą Nr XXX/490/09 Rady Miejskiej w Morągu z dnia 26 marca 2009 r. w sprawie uchwalenia zmiany miejscowego planu zagospodarowania przestrzennego terenu w obrębie Bogaczewo w gminie Morąg, ogłoszoną w Dzienniku Urzędowym Województwa Warmińsko-Mazurskiego Nr 26 poz. 1118 z dnia 25 maja 2009 r. ww. nieruchomość położona jest na terenie oznaczonym symbolem „BRIT” – z podstawowym przeznaczeniem pod zabudowę rekreacji indywidualnej.

Zgodnie z art. 32 ust.1 ustawy z dnia 21 sierpnia 1997 r. o gospodarce nieruchomościami (tekst jedn. Dz. U. z 2016 r. poz. 2147, z późn. zm.) nieruchomość gruntowa oddana w użytkowanie wieczyste może być sprzedana wyłącznie użytkownikowi wieczystemu.

W związku z powyższym przedkładam projekt uchwały pod obrady Rady Miejskiej.

BURMISTRZ
Tadeusz Sobierajski

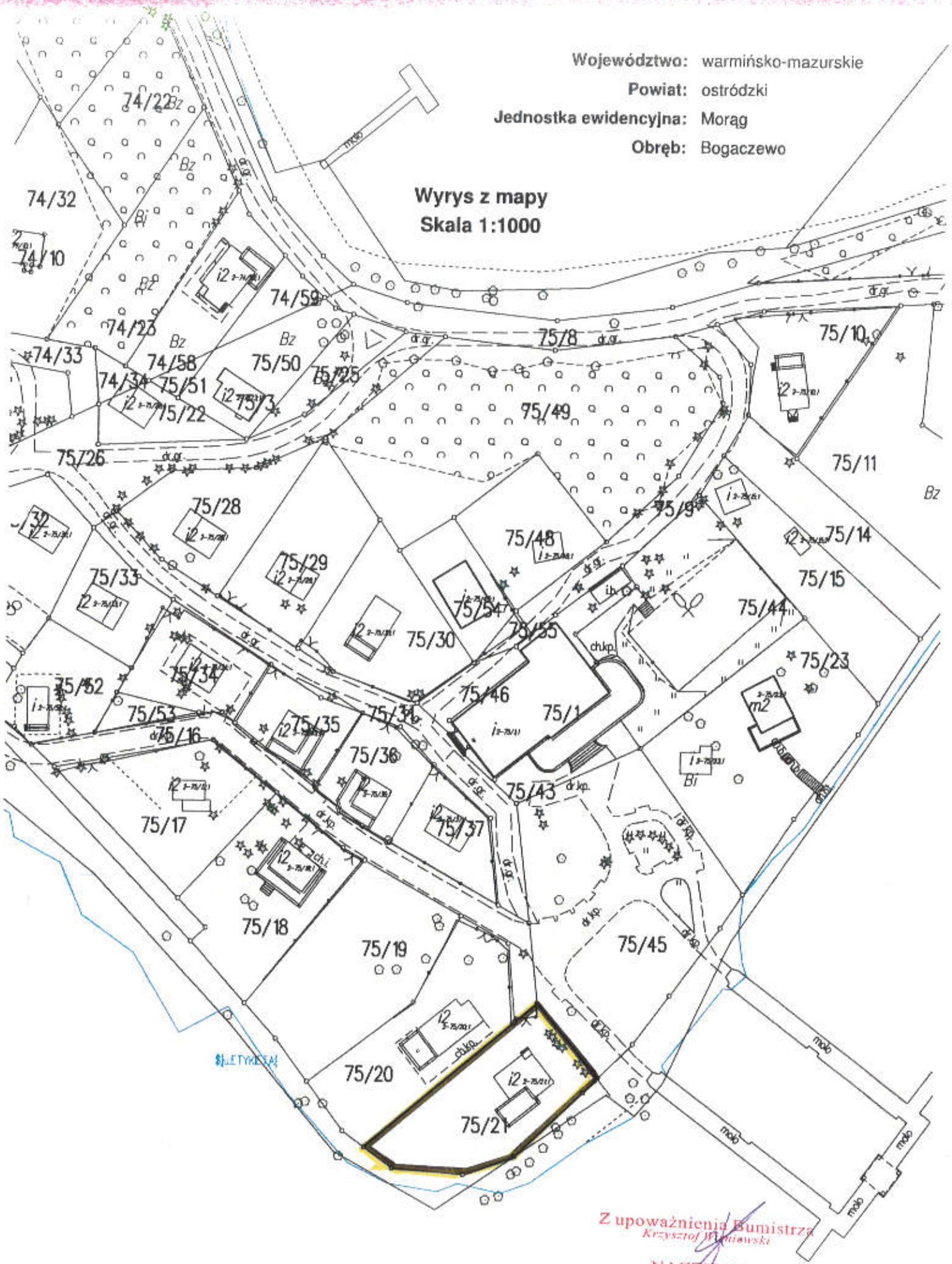
Województwo: warmińsko-mazurskie

Powiat: ostródzki

Jednostka ewidencyjna: Morąg

Obręb: Bogaczewo

Wyrys z mapy
Skala 1:1000



Z upoważnienia Burmistrza
Krzysztof Blasiński

NACZELNIK
Wydziału Gospodarki Nieruchomościami
Planowania Przestrzennego i Rolnictwa

Cel wydruku: Poglądowy

Sporządził(a): Strzylak Renata, dnia: 09.11.2017 r.