

GR.272.143.2017

ZAPYTANIE OFERTOWE

Postępowanie w sprawie udzielenia zamówienia prowadzone jest zgodnie z art. 4 pkt 8 ustawy z dnia 29 stycznia 2004 roku „Prawo zamówień publicznych” (tekst jedn. Dz. U. z 2017 roku poz. 1579) z pominięciem przepisów powołanej ustawy.

1. ZAMAWIAJĄCY:

Gmina Morąg/ Urząd Miejski w Morągu, ul. 11 Listopada 9, 14-300 Morąg,

REGON: 510743580, NIP: 741-197-97-04.

Telefon: 89 757 22 31, fax: 89 757 21 20, e-mail: morag@morag.pl.

zaprasza do składania ofert na:

wykonanie usług geodezyjnych polegających na połączeniu siedmiu działek w dwie działki ewidencyjne, podziale trzech działek ewidencyjnych w celu wydzielenia osiemnastu nowych działek oraz wznowieniu i wskazaniu 15 punktów granicznych wraz z aktualizacją operatu ewidencji gruntów i budynków, jak niżej:

- a) podział działki, położonej w obrębie **Morąg nr 2**, stanowiącej własność Gminy Morąg, oznaczonej w operacie ewidencji gruntów i budynków numerem **56/2** o pow. **0,0747 ha**, na **dwie działki** oraz sporządzenie dokumentacji formalno-prawnej,
- b) połączenie **dwóch działek**, położonych w obrębie **Morąg Nr 3**, stanowiących własność Gminy Morąg, oznaczonych w operacie ewidencji gruntów i budynków numerami **512** o pow. **0,1335 ha** i **519/5** o pow. **0,0106 ha** w jedną działkę i podział jej na **dziesięć działek** oraz sporządzenie dokumentacji formalno-prawnej,
- c) połączenie **pięciu działek**, położonych w obrębie **Morąg Nr 2**, stanowiących własność Gminy Morąg, oznaczonych w operacie ewidencji gruntów i budynków numerami: **629** o pow. **0,1767 ha**, **631/5** o pow. **0,0470 ha**, **636/7** o pow. **0,0472 ha**, **636/10** o pow. **0,1076 ha** i **638** o pow. **0,1959 ha** w jedną działkę i podział jej na **sześć działek** oraz sporządzenie dokumentacji formalno-prawnej,
- d) wznowienie i wskazanie **czterech punktów** granicznych działki gruntu położonej w obrębie **Bogaczewo** stanowiącej własność Gminy Morąg, oznaczonej w operacie ewidencji gruntów i budynków numerem **133/8** o pow. **0,1155 ha** oraz opracowanie dokumentacji formalno-prawnej,
- e) wznowienie i wskazanie **jedenastu punktów** granicznych nieruchomości gruntowej, stanowiącej własność Gminy Morąg, położonej w obrębie **Bramka**, oznaczonej w operacie ewidencji gruntów jako działka numer **289** o pow. **1,1700 ha**.

Podziały nieruchomości należy wykonać włącznie z wyznaczeniem i utrwaleniem na gruncie nowych punktów granicznych znakami granicznymi według zasad określonych w przepisach dotyczących geodezji i kartografii.

Z wykonanych prac należy dostarczyć kserokopie protokołów granicznych i szkiców połowych (potwierdzone przez Powiatowy Ośrodek Dokumentacji Geodezyjnej i Kartograficznej).

Przed przystąpieniem do prac wstępne projekty podziału należy uzgodnić z zamawiającym.

W protokołach granicznych należy uzyskać podpisy wszystkich właścicieli przyległych nieruchomości. Punkty graniczne należy utrwalić zgodnie z § 17 rozporządzenia Ministrów Spraw Wewnętrznych i Administracji oraz Rolnictwa i Gospodarki Żywnościowej z dnia 14 kwietnia 1999 roku w sprawie rozgraniczenia nieruchomości (Dz. U. Nr 45, poz. 453).

Szczegółowe warunki wykonania zamówienia określa wzór umowy oraz kopie map z naniesionymi proponowanymi liniami podziału nieruchomości i znakami granicznymi wymagającymi wznowienia i wskazania. Stanowią one załączniki do niniejszego zapytania.

Termin wykonania całości prac: **nie później niż do dnia 30 listopada 2017 roku.**

2. OPIS SPOSOBU PRZYGOTOWYWANIA OFERTY:

- a) Oferta musi być sporządzona według wzoru formularza oferty stanowiącego załącznik do niniejszego zapytania. Oferta musi być napisana w języku polskim, na komputerze, maszynie do pisania lub ręcznie długopisem bądź niezmywalnym atramentem. Oferta musi być podpisana przez osobę upoważnioną do reprezentowania firmy, zgodnie z formą reprezentacji określoną w rejestrze handlowym lub innym dokumencie właściwym dla formy organizacji firmy oferenta. Do oferty należy dołączyć podpisany wzór umowy. Wzór formularza oferty i wzór umowy można uzyskać w siedzibie Zamawiającego, pokój Nr 14, (również do pobrania - <http://bip.morag.pl> w zakładce zapytania ofertowe w dziale Zamówienia publiczne).
- b) Cenę oferty należy obliczyć jako sumę cen wykonania poszczególnych pozycji zamówienia.
- c) Wykonawca zamieszcza ofertę w kopercie opisanej w następujący sposób: „**Oferta na: usługi geodezyjne – podział nieruchomości NIE OTWIERAĆ przed 12 września 2017 roku do godz. 9:00**”. Wykonawca może złożyć tylko jedną ofertę.

3. MIEJSCE ORAZ TERMIN SKŁADANIA I OTWARCIA OFERT:

- a) Oferty należy składać w siedzibie Zamawiającego osobiście lub drogą pocztową na adres: Urząd Miejski w Morągu, ul. 11 Listopada 9, 14-300 Morąg, pok. Nr 30 (sekretariat) **do dnia 12 września 2017 roku do godz. 8:55**. Nie dopuszcza się składania ofert w wersji elektronicznej.
- b) Oferty otrzymane przez Zamawiającego po terminie składania ofert zostaną zwrócone Wykonawcom.
- c) Zamawiający otworzy oferty w obecności Wykonawców, którzy zechcą przybyć **w dniu 12 września 2017 roku o godz. 9:00**, w siedzibie Zamawiającego, sala nr 26.

4. UDZIELENIE ZAMÓWIENIA:

- a) Zamawiający udzieli zamówienia Wykonawcy, którego oferta odpowiada wszystkim wymaganiom określonym w niniejszym zapytaniu i zawiera najniższą cenę brutto wykonania całości zamówienia.
- b) Z Wykonawcą, którego oferta została wybrana jako najkorzystniejsza zostanie niezwłocznie podpisana umowa w sprawie udzielenia zamówienia.

5. OSOBY UPRAWNIONE DO BEZPOŚREDNIEGO KONTAKTU Z OFERENTAMI:

- a) w zakresie merytorycznym: Krzysztof Wiśniewski – Naczelnik Wydziału Gospodarki Nieruchomościami, Planowania Przestrzennego i Rolnictwa, tel. 89 757 22 31 wew. 34,
- b) w zakresie proceduralnym: Marzena Obniska – inspektor ds. numeracji i podziału nieruchomości, tel. 89 757 22 31 wew. 35.


BURMISTRZ
Tadeusz Sobierajski

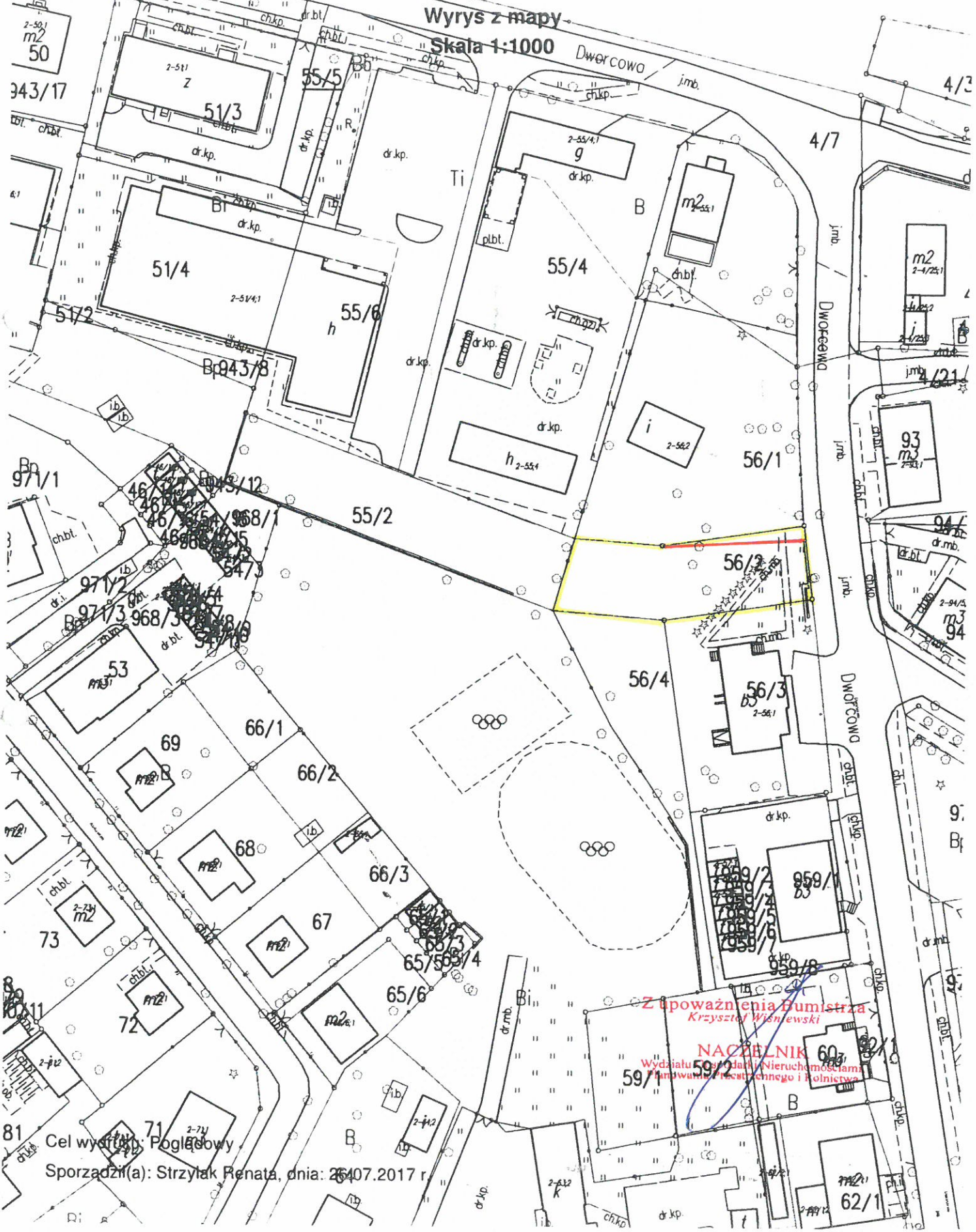
a)

Województwo: warmińsko-mazurskie

Powiat: ostródzki

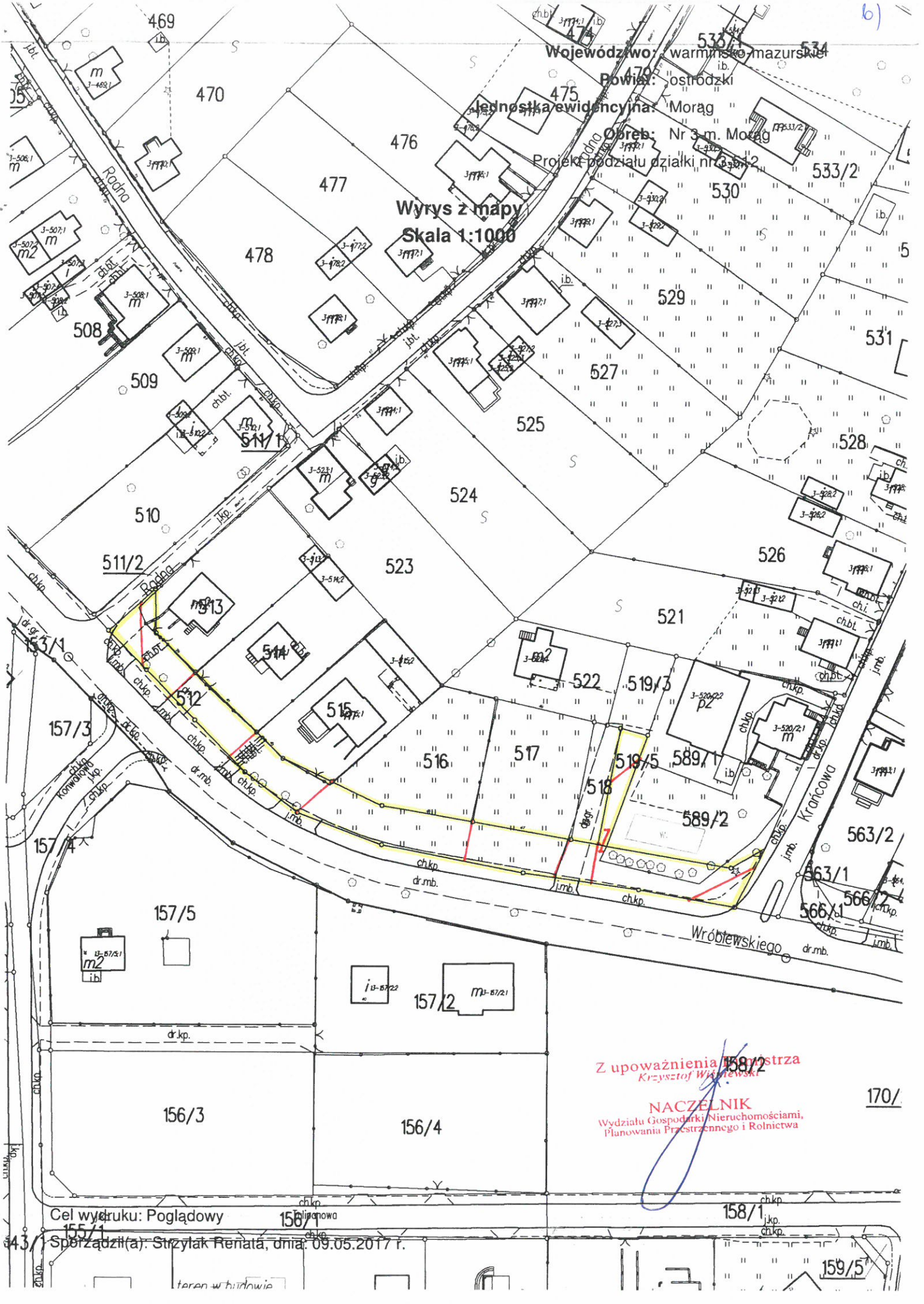
Jednostka ewidencyjna: Morąg

Obręb: Nr 2 m. Morąg



Cel wydruku: Poglądowy
Sporządził(a): Strzylak Renata, dnia: 26.07.2017 r.

b)



Województwo: warmińsko-mazurskie
 Powiat: ostrodzki
 Jednostka ewidencyjna: Morąg
 Obręb: Nr 3 m. Morąg
 Projekt podziału działki nr 518/2

Wyrys z mapy
Skala 1:1000

Z upoważnienia 158/2
 Krzysztof Wiśniewski

NACZELNIK
 Wydziału Gospodarki Nieruchomościami,
 Planowania Przestrzennego i Rolnictwa

170/

Cel wydruku: Pogładowy

155/1
 Sporządził(a): Szytylak Renata, dnia: 09.05.2017 r.

teren w budowie

159/5

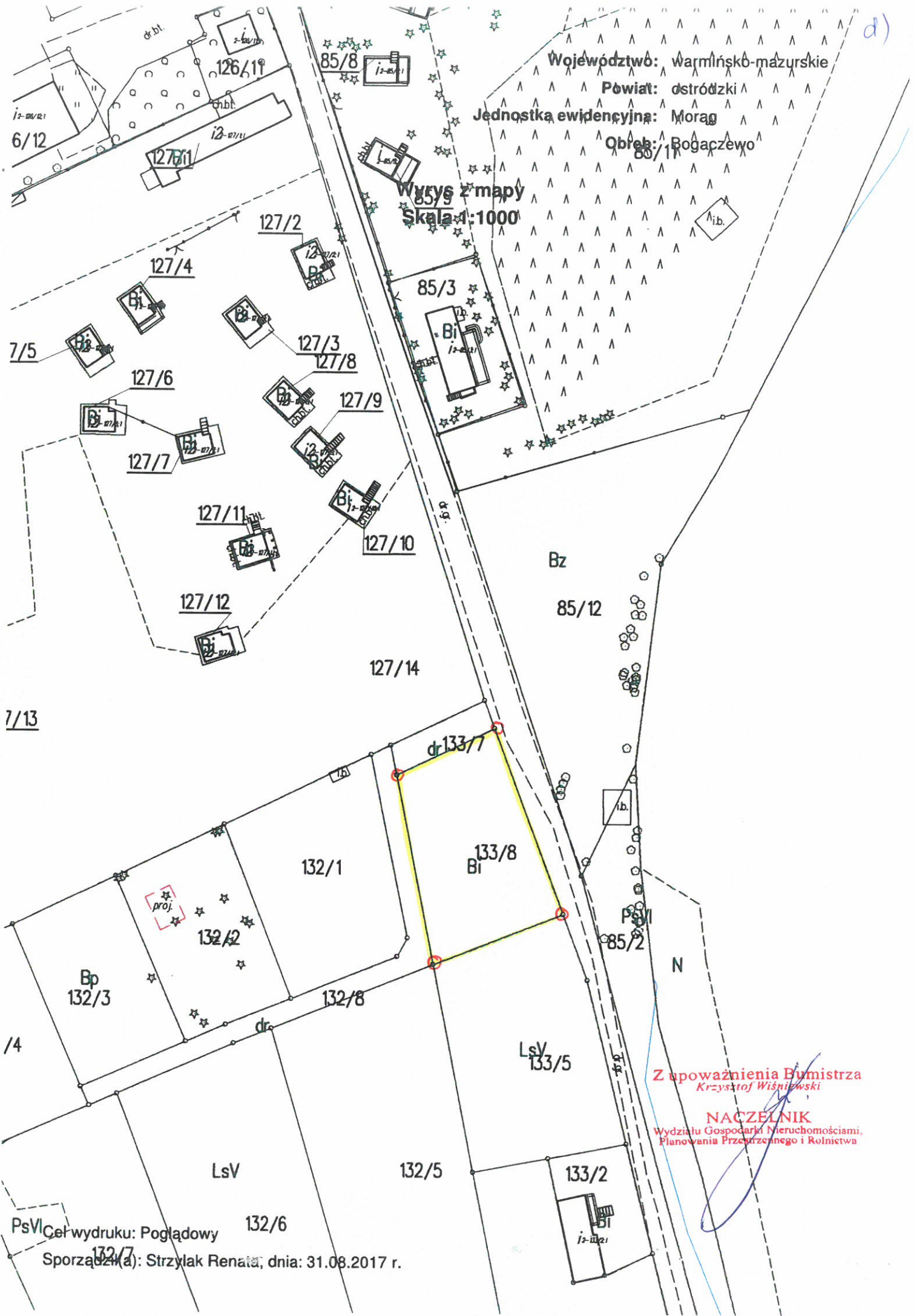


Zapowiadania Bumistrza
Krzysztof Wiśniewski
NACZELNIK
Wydziału Gospodarki nieruchomościami,
Planowania przestrzennego i Rolnictwa

d)

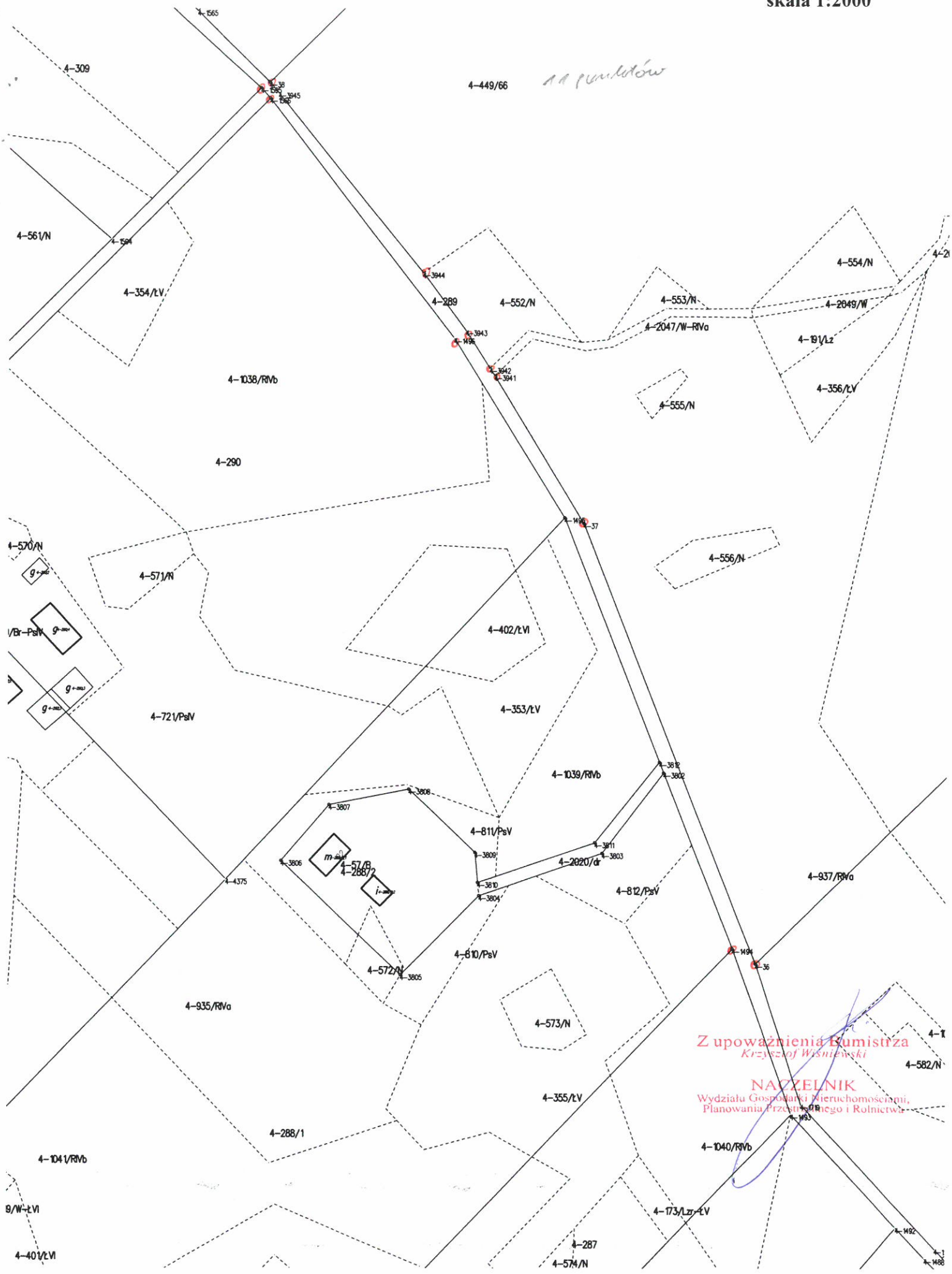
Województwo: warmińsko-mazurskie
Powiat: ostródzki
Jednostka ewidencyjna: Morąg
Obszar: Bogaczewo

Wrys z mapy
Skala 1:1000



Z upoważnienia Burmistrza
Krzysztof Wiśniewski
NACZELNIK
Wydziału Gospodarki Nieruchomościami,
Planowania Przestrzennego i Rolnictwa

Cel wydruku: Poglądowy
Sporządził(a): Strzylak Renata, dnia: 31.08.2017 r.



Z upoważnienia Burmistrza
Krzysztof Wiśniowski
NAZELNIK
Wydziału Gospodarki Nieruchomościami,
Planowania Przestrzennego i Rolnictwa

