

**UCHWAŁA Nr ...../...../17**  
**Rady Miejskiej w Morągu**  
**z dnia .... marca 2017 roku**

**w sprawie: wyrażenia zgody na sprzedaż działek od nr 65/69 do nr 65/77 i od nr 65/81 do nr 65/86, położonych  
w obrębie Raj.**

Na podstawie art. 18 ust. 2 pkt. 9 lit. „a” ustawy z dnia 8 marca 1990 roku o samorządzie gminnym (tekst jedn. Dz. U. z 2016 roku. poz. 446, z późn. zm.) Rada Miejska w Morągu, u c h w a ł a c o n a s t ę p u j e :

**§ 1.** Wyraża się zgodę na sprzedaż nw. nieruchomości gruntowych niezabudowanych stanowiących własność Gminy Morąg, położonych w miejscowości Raj, oznaczonych w operacie ewidencji gruntów i budynków obrębu Raj jako:

- 1) działka numer 65/69 o powierzchni 500 m<sup>2</sup>, opisana w księdze wieczystej nr EL20/00024249/1;
  - 2) działka numer 65/70 o powierzchni 500 m<sup>2</sup>, opisana w księdze wieczystej nr EL20/00024249/1;
  - 3) działka numer 65/71 o powierzchni 500 m<sup>2</sup>, opisana w księdze wieczystej nr EL20/00024249/1;
  - 4) działka numer 65/72 o powierzchni 500 m<sup>2</sup>, opisana w księdze wieczystej nr EL20/00024249/1;
  - 5) działka numer 65/73 o powierzchni 500 m<sup>2</sup>, opisana w księdze wieczystej nr EL20/00024249/1;
  - 6) działka numer 65/74 o powierzchni 500 m<sup>2</sup>, opisana w księdze wieczystej nr EL20/00024249/1;
  - 7) działka numer 65/75 o powierzchni 502 m<sup>2</sup>, opisana w księdze wieczystej nr EL20/00024249/1;
  - 8) działka numer 65/76 o powierzchni 492 m<sup>2</sup>, opisana w księdze wieczystej nr EL20/00024249/1;
  - 9) działka numer 65/77 o powierzchni 499 m<sup>2</sup>, opisana w księdze wieczystej nr EL20/00024249/1;
  - 10) działka numer 65/81 o powierzchni 562 m<sup>2</sup>, opisana w księdze wieczystej nr EL20/00024249/1;
  - 11) działka numer 65/82 o powierzchni 502 m<sup>2</sup>, opisana w księdze wieczystej nr EL20/00024249/1;
  - 12) działka numer 65/83 o powierzchni 503 m<sup>2</sup>, opisana w księdze wieczystej nr EL20/00024249/1;
  - 13) działka numer 65/84 o powierzchni 503 m<sup>2</sup>, opisana w księdze wieczystej nr EL20/00024249/1;
  - 14) działka numer 65/85 o powierzchni 504 m<sup>2</sup>, opisana w księdze wieczystej nr EL20/00024249/1;
  - 15) działka numer 65/86 o powierzchni 504 m<sup>2</sup>, opisana w księdze wieczystej nr EL20/00024249/1;
- z podstawowym przeznaczeniem pod ogrody działkowe.

**§ 2.** Wykonanie uchwały powierza się Burmistrzowi Morąga.

**§ 3.** Uchwała wchodzi w życie z dniem podjęcia.

## UZASADNIENIE

do projektu uchwały Rady Miejskiej w Morągu

w sprawie: wyrażenia zgody na sprzedaż działek od nr 65/69 do nr 65/77 i od nr 65/81 do nr 65/86, położonych  
w obrębie Raj.

Nieruchomości gruntowe oznaczone w operacji ewidencji gruntów i budynków obrębu Raj numerami działek: od numeru 65/69 do numeru 65/77 i od numeru 65/81 do numeru 65/86, położone są na kolonii wsi Raj w pobliżu użytku ekologicznego „Rozlewisko Morąskie”, stanowią własność Gminy Morąg. Zgodnie z miejscowym planem zagospodarowania przestrzennego obszaru miasta Morąg zatwierdzonym uchwałą Nr III/20/14 Rady Miejskiej w Morągu z dnia 30 grudnia 2014 roku w sprawie uchwalenia zmiany miejscowego planu zagospodarowania przestrzennego obszaru miasta Morąg, ogłoszoną w Dzienniku Urzędowym Województwa Warmińsko-Mazurskiego z dnia 18 lutego 2015 roku, poz. 701 ww. działki położone są na terenie oznaczonym symbolem „2ZD” – z podstawowym przeznaczeniem pod ogrody działkowe. Działki zostały przygotowane do sprzedaży zgodnie z ww. planem zagospodarowania przestrzennego.

W dniu 15 lutego 2017 roku wpłynął wniosek o przeznaczenie do sprzedaży wyżej opisanych działek. W celu trwałego rozdysponowania nieruchomości oraz prawidłowego ich zagospodarowania postanowiłem przeznaczyć je do sprzedaży. Sprzedaż nastąpi na zasadach ogólnych tj. w drodze przetargów ustnych nieograniczonych.

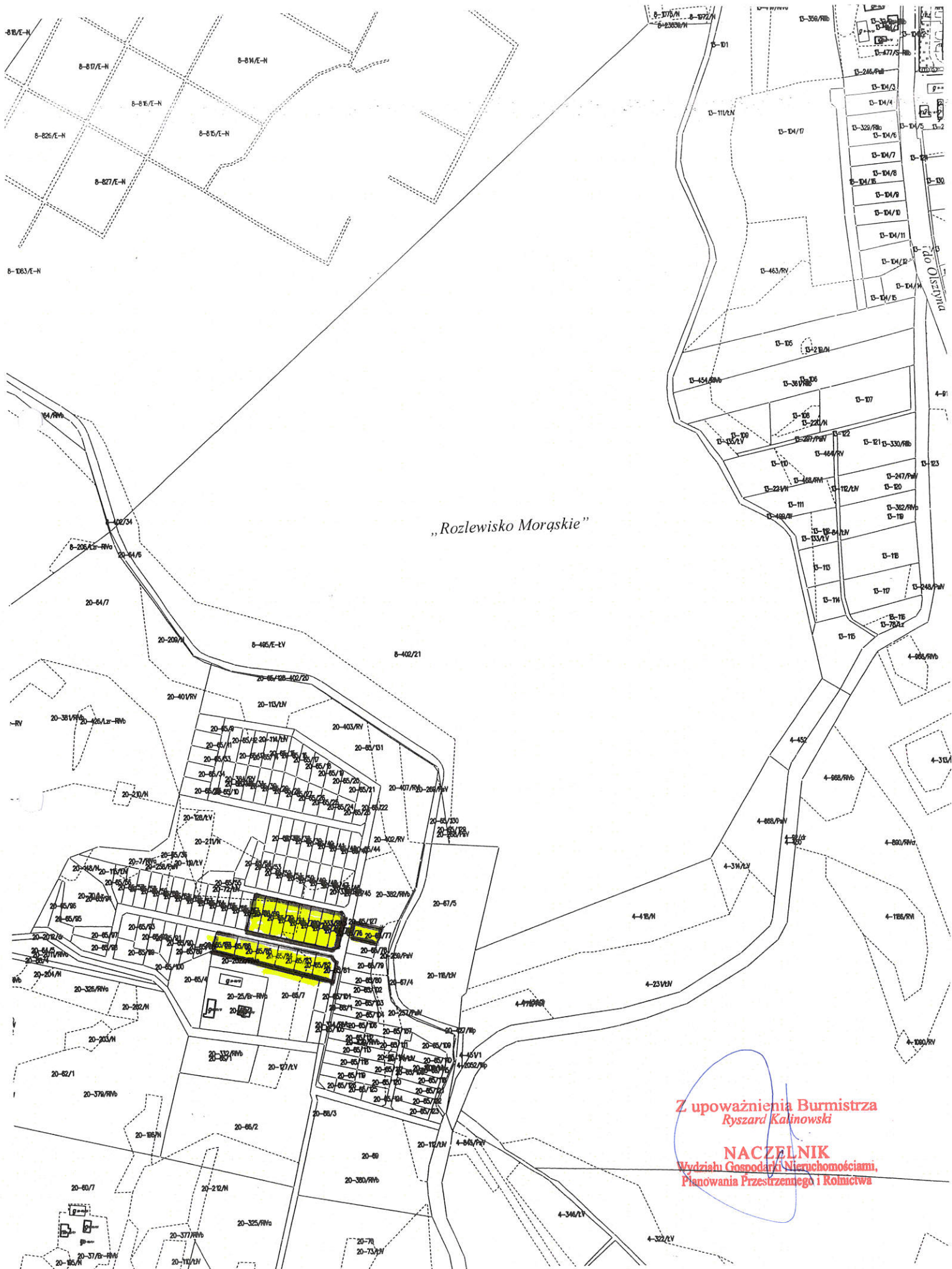
Z uwagi na powyższe projekt uchwały kieruję pod obrady Rady Miejskiej.

BURMISTRZ  
*Tadeusz Sobierajski*

# KOPIA MAPY EWIDENCYJNEJ

OBREB: Raj

Skala 1:5000



Z upoważnienia Burmistrza  
Ryszard Kalinowski

**NACZELNIK**  
Wydział Gospodarki Nieruchomościami,  
Planowania Przestrzennego i Rolnictwa

**UCHWAŁA Nr ...../...../17**

**Rady Miejskiej w Morągu**

**z dnia .... marca 2017 roku**

**w sprawie: wyrażenia zgody na sprzedaż działek nr 65/9, od nr 65/11 do nr 65/19, od nr 65/25 do nr 65/35 i od nr 65/39 do nr 65/50, położonych w obrębie Raj.**

Na podstawie art. 18 ust. 2 pkt. 9 lit. „a” ustawy z dnia 8 marca 1990 roku o samorządzie gminnym (tekst jedn. Dz. U. z 2016 roku. poz. 446, z późn. zm.) Rada Miejska w Morągu, u c h w a ł a c o n a s t ę p u j e :

**§ 1.** Wyraża się zgodę na sprzedaż n.w. nieruchomości gruntowych niezabudowanych stanowiących własność Gminy Morąg, położonych w miejscowości Raj, oznaczonych w operacie ewidencji gruntów i budynków obrębu Raj jako:

- 1) działka numer 65/9 o powierzchni 504 m<sup>2</sup>, opisana w księdze wieczystej nr EL2O/00024249/1;
  - 2) działka numer 65/11 o powierzchni 504 m<sup>2</sup>, opisana w księdze wieczystej nr EL2O/00024249/1;
  - 3) działka numer 65/12 o powierzchni 493 m<sup>2</sup>, opisana w księdze wieczystej nr EL2O/00024249/1;
  - 4) działka numer 65/13 o powierzchni 500 m<sup>2</sup>, opisana w księdze wieczystej nr EL2O/00024249/1;
  - 5) działka numer 65/14 o powierzchni 500 m<sup>2</sup>, opisana w księdze wieczystej nr EL2O/00024249/1;
  - 6) działka numer 65/15 o powierzchni 506 m<sup>2</sup>, opisana w księdze wieczystej nr EL2O/00024249/1;
  - 7) działka numer 65/16 o powierzchni 492 m<sup>2</sup>, opisana w księdze wieczystej nr EL2O/00024249/1;
  - 8) działka numer 65/17 o powierzchni 501 m<sup>2</sup>, opisana w księdze wieczystej nr EL2O/00024249/1;
  - 9) działka numer 65/18 o powierzchni 504 m<sup>2</sup>, opisana w księdze wieczystej nr EL2O/00024249/1;
  - 10) działka numer 65/19 o powierzchni 496 m<sup>2</sup>, opisana w księdze wieczystej nr EL2O/00024249/1;
  - 11) działka numer 65/25 o powierzchni 497 m<sup>2</sup>, opisana w księdze wieczystej nr EL2O/00024249/1;
  - 12) działka numer 65/26 o powierzchni 505 m<sup>2</sup>, opisana w księdze wieczystej nr EL2O/00024249/1;
  - 13) działka numer 65/27 o powierzchni 500 m<sup>2</sup>, opisana w księdze wieczystej nr EL2O/00024249/1;
  - 14) działka numer 65/28 o powierzchni 498 m<sup>2</sup>, opisana w księdze wieczystej nr EL2O/00024249/1;
  - 15) działka numer 65/29 o powierzchni 501 m<sup>2</sup>, opisana w księdze wieczystej nr EL2O/00024249/1;
  - 16) działka numer 65/30 o powierzchni 500 m<sup>2</sup>, opisana w księdze wieczystej nr EL2O/00024249/1;
  - 17) działka numer 65/31 o powierzchni 500 m<sup>2</sup>, opisana w księdze wieczystej nr EL2O/00024249/1;
  - 18) działka numer 65/32 o powierzchni 491 m<sup>2</sup>, opisana w księdze wieczystej nr EL2O/00024249/1;
  - 19) działka numer 65/33 o powierzchni 503 m<sup>2</sup>, opisana w księdze wieczystej nr EL2O/00024249/1;
  - 20) działka numer 65/34 o powierzchni 503 m<sup>2</sup>, opisana w księdze wieczystej nr EL2O/00024249/1;
  - 21) działka numer 65/35 o powierzchni 592 m<sup>2</sup>, opisana w księdze wieczystej nr EL2O/00024249/1;
  - 22) działka numer 65/39 o powierzchni 500 m<sup>2</sup>, opisana w księdze wieczystej nr EL2O/00024249/1;
  - 23) działka numer 65/40 o powierzchni 500 m<sup>2</sup>, opisana w księdze wieczystej nr EL2O/00024249/1;
  - 24) działka numer 65/41 o powierzchni 500 m<sup>2</sup>, opisana w księdze wieczystej nr EL2O/00024249/1;
  - 25) działka numer 65/42 o powierzchni 500 m<sup>2</sup>, opisana w księdze wieczystej nr EL2O/00024249/1;
  - 26) działka numer 65/43 o powierzchni 501 m<sup>2</sup>, opisana w księdze wieczystej nr EL2O/00024249/1;
  - 27) działka numer 65/44 o powierzchni 495 m<sup>2</sup>, opisana w księdze wieczystej nr EL2O/00024249/1;
  - 28) działka numer 65/45 o powierzchni 499 m<sup>2</sup>, opisana w księdze wieczystej nr EL2O/00024249/1;
  - 29) działka numer 65/46 o powierzchni 500 m<sup>2</sup>, opisana w księdze wieczystej nr EL2O/00024249/1;
  - 30) działka numer 65/47 o powierzchni 500 m<sup>2</sup>, opisana w księdze wieczystej nr EL2O/00024249/1;
  - 31) działka numer 65/48 o powierzchni 500 m<sup>2</sup>, opisana w księdze wieczystej nr EL2O/00024249/1;
  - 32) działka numer 65/49 o powierzchni 500 m<sup>2</sup>, opisana w księdze wieczystej nr EL2O/00024249/1;
  - 33) działka numer 65/50 o powierzchni 500 m<sup>2</sup>, opisana w księdze wieczystej nr EL2O/00024249/1;
- z podstawowym przeznaczeniem pod ogrody działkowe.

**§ 2.** Wykonanie uchwały powierza się Burmistrzowi Morąga.

**§ 3.** Uchwała wchodzi w życie z dniem podjęcia.



**BURMISTRZ MORĄGA**  
14-300 Morąg  
ul. 11 Listopada 9

**UZASADNIENIE**

do projektu uchwały Rady Miejskiej w Morągu

w sprawie: wyrażenia zgody na sprzedaż działek nr 65/9, od nr 65/11 do nr 65/19, od nr 65/25 do nr 65/35 i od nr 65/39 do nr 65/50, położonych w obrębie Raj.

Nieruchomości gruntowe oznaczone w operacie ewidencji gruntów i budynków obrębem Raj numerami działek: 65/9, od 65/11 do 65/19, od 65/25 do 65/35 i r 65/39 do 65/50, położone są na kolonii wsi Raj w pobliżu użytku ekologicznego „Rozlewisko Morąskie”, stanowią własność Gminy Morąg. Zgodnie z miejscowym planem zagospodarowania przestrzennego obszaru miasta Morąg zatwierdzonym uchwałą Nr III/20/14 Rady Miejskiej w Morągu z dnia 30 grudnia 2014 roku w sprawie uchwalenia zmiany miejscowego planu zagospodarowania przestrzennego obszaru miasta Morąg, ogłoszoną w Dzienniku Urzędowym Województwa Warmińsko-Mazurskiego z dnia 18 lutego 2015 roku, poz. 701 ww. działki położone są na terenie oznaczonym symbolem „2ZD” – z podstawowym przeznaczeniem pod ogrody działkowe. Działki zostały przygotowane do sprzedaży zgodnie z ww. planem zagospodarowania przestrzennego.

W dniu 16 lutego 2017 roku wpłynął wniosek o przeznaczenie do sprzedaży wyżej opisanych działek. W celu trwałego rozdysponowania nieruchomości oraz prawidłowego ich zagospodarowania postanowiłem przeznaczyć je do sprzedaży. Sprzedaż nastąpi na zasadach ogólnych tj. w drodze przetargów ustnych nieograniczonych.

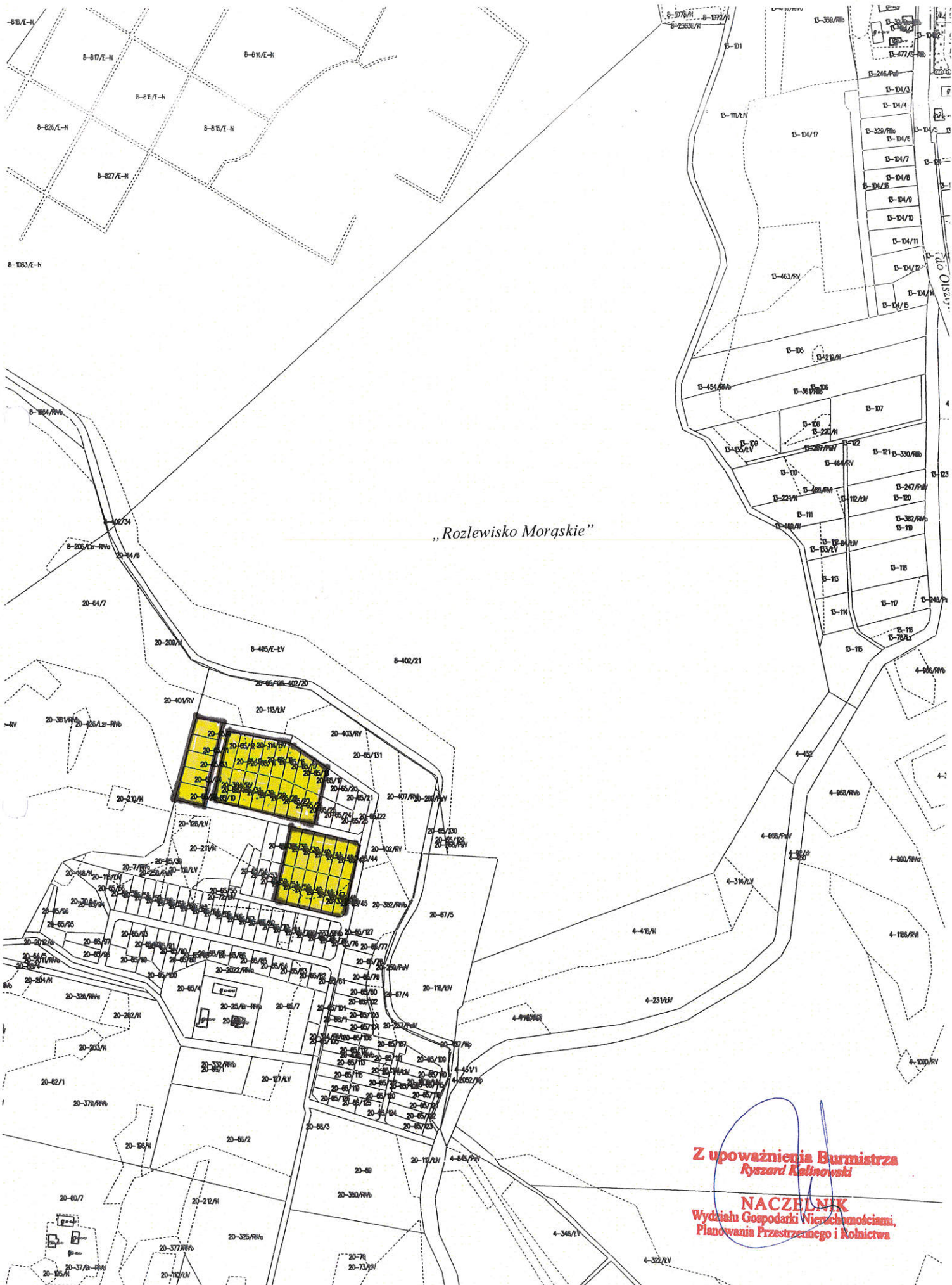
Z uwagi na powyższe projekt uchwały kieruję pod obrady Rady Miejskiej.

**BURMISTRZ**  
*Tadeusz Sobierajski*

# KOPIA MAPY EWIDENCYJNEJ

OBREB: Raj

Skala 1:5000



„Rozlewisko Morąskie”

Z upoważnienia Burmistrza  
Ryszard Katinowski

NACZELNIK  
Wydziału Gospodarki Wierchomością,  
Planowania Przestrzennego i Rolnictwa

**UCHWAŁA Nr...../...../17.**  
**Rady Miejskiej w Morągu**  
**z dnia ..... marca 2017 roku**

**w sprawie: wyrażenia zgody na przeniesienie prawa własności działki nr 717/25 zabudowanej rozpoczętą budową  
budynku rekreacji indywidualnej, położonej w obrębie Kretowiny.**

Na podstawie art. 18 ust. 2 pkt. 9 lit. „a” ustawy z dnia 8 marca 1990 roku o samorządzie gminnym (tekst jedn. Dz. U. z 2016 roku. poz. 446, z późn. zm.) Rada Miejska w Morągu, u c h w a ł a c o n a s t ę p u j e :

**§ 1.** Wyraża się zgodę na przeniesienie na podstawie art. 231 § 2 Kodeksu Cywilnego prawa własności nieruchomości zabudowanej rozpoczętą budową budynku rekreacji indywidualnej, stanowiącej własność Gminy Morąg, położonej w obrębie Kretowiny, oznaczonej w operacie ewidencji gruntów i budynków jako działka numer 717/25 o pow. 249 m<sup>2</sup>, opisanej w księdze wieczystej Nr EL2O/00029242/7, na rzecz właściciela nakładów poniesionych na wybudowanie budynku, z podstawowym przeznaczeniem pod zabudowę rekreacji indywidualnej.

**§ 2.** Wykonanie uchwały powierza się Burmistrzowi Morąga.

**§ 3.** Uchwała wchodzi w życie z dniem podjęcia.



**UZASADNIENIE**  
do projektu uchwały Rady Miejskiej w Morągu

**w sprawie: wyrażenia zgody na przeniesienie prawa własności działki nr 717/25 zabudowanej rozpoczętą budową budynku rekreacji indywidualnej, położonej w obrębie Kretowiny.**

Zgodnie z miejscowym planem zagospodarowania przestrzennego terenu zabudowy rekreacyjnej, turystycznej i rolniczej w miejscowości Kretowiny, w gminie Morąg zatwierdzonym uchwałą Nr XXXV/522/13 Rady Miejskiej w Morągu z dnia 29 sierpnia 2013 roku w sprawie uchwalenia zmiany miejscowego planu zagospodarowania przestrzennego terenu, ogłoszoną w Dzienniku Urzędowym Województwa Warmińsko-Mazurskiego z dnia 26 lutego 2014 roku, poz. 997, nieruchomość gruntowa zabudowana budynkiem letniskowym, położona w obrębie Kretowiny, składająca się z działki ewidencyjnej numer 717/25 o powierzchni 249 m<sup>2</sup>, położona jest na terenie oznaczonym symbolem „7R1” – z podstawowym przeznaczeniem pod zabudowę rekreacji indywidualnej i stanowi własność Gminy Morąg. Zabudowana jest rozpoczętą budową budynku rekreacji indywidualnej realizowaną na podstawie uzyskanego pozwolenia na budowę (decyzja nr 149-I/2000 Starosty Ostródzkiego z dnia 29 sierpnia 2000 roku) z własnych środków przez poprzednika prawnego właściciela nakładów poniesionych na zabudowanie działki. Wartość nakładów poniesionych na wybudowanie części budynku znacznie przewyższa wartość zajętej działki gruntu. Z wnioskiem o przeniesienie prawa własności wystąpił 1 marca 2017 roku właściciel nakładów poniesionych na wybudowanie budynku.

Z uwagi na powyższe projekt uchwały kieruję pod obrady Rady Miejskiej.

**BURMISTRZ**  
*Tadeusz Sobierajski*





**UCHWAŁA Nr .....**  
**Rady Miejskiej w Morągu**  
**z dnia ..... 2017 roku**

**w sprawie: wyrażenia zgody na nieodpłatne nabycie na własność Gminy Morąg działki Nr 41, położonej w obrębie  
Markowo**

Na podstawie art. 18 ust. 2 pkt. 9 lit. "a" ustawy z dnia 8 marca 1990 roku o samorządzie gminnym (tekst jedn. Dz.U. z 2015 roku poz. 1515 ze zm.) Rada Miejska w Morągu **u c h w a ł a c o n a s t ę p u j e :**

**§ 1.** Wyraża się zgodę na nieodpłatne nabycie na własność Gminy Morąg nieruchomości, stanowiącej własność Skarbu Państwa Agencji Nieruchomości Rolnych Oddział Terenowy w Olsztynie, położonej w obrębie Markowo gm. Morąg, oznaczonej w ewidencji gruntów jako działka Nr 41 o pow. 0,2600 ha, dla której Zamiejscowy Wydział Ksiąg Wieczystych w Morągu Sądu Rejonowego w Ostródzie prowadzi księgę wieczystą Nr EL2O/00030067/6, z przeznaczeniem na cele publiczne – rekreacji i sportu.

**§ 2.** Wykonanie uchwały powierza się Burmistrzowi Morąga.

**§ 3.** Uchwała wchodzi w życie z dniem podjęcia.

**BURMISTRZ MORĄGA**  
14-300 Morąg  
ul. 11 Listopada 9

**UZASADNIENIE**

do projektu uchwały Rady Miejskiej w Morągu

w sprawie: wyrażenia zgody na nieodpłatne nabycie na własność Gminy Morąg działki Nr 41, położonej w obrębie  
**Markowo**

Sołtys Sołectwa Markowo wystąpił z inicjatywą nabycia na własność Gminy Morąg nieruchomości, stanowiącej własność Skarbu Państwa Agencji Nieruchomości Rolnych Oddział Terenowy w Olsztynie, położonej w obrębie Markowo gm. Morąg, oznaczonej w ewidencji gruntów jako działka Nr 41 o pow. 0,2600 ha, dla której Zamiejscowy Wydział Ksiąg Wieczystych w Morągu Sądu Rejonowego w Ostródzie prowadzi księgę wieczystą Nr EL2O/00030067/6.

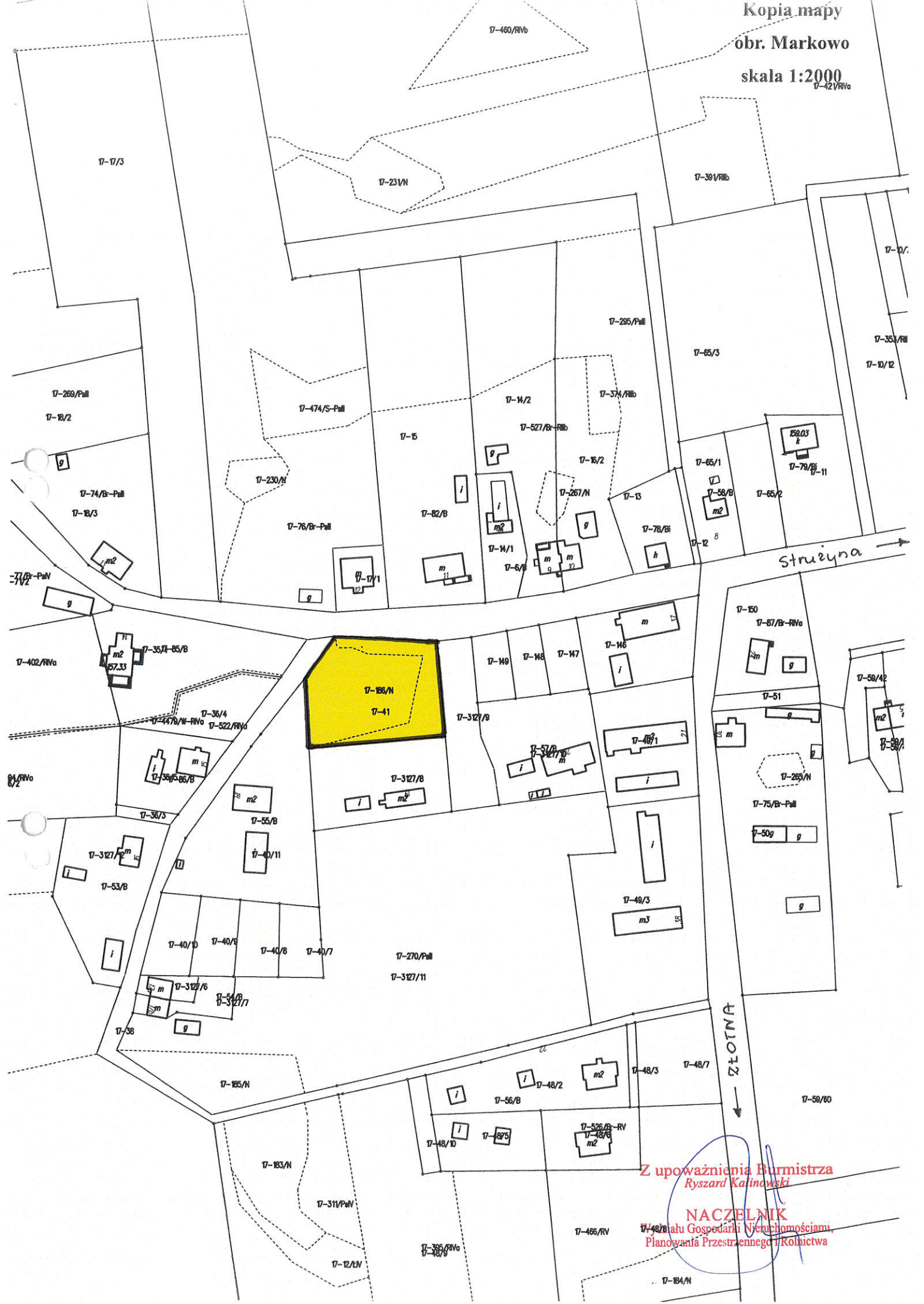
Powyższa działka zostanie przeznaczona na cele publiczne – rekreacji i sportu.

Wniosek uważam za uzasadniony.

W związku z powyższym przedkładam niniejszy projekt uchwały pod obrady Rady Miejskiej.

**BURMISTRZ**  
  
Tadeusz Sobierajski





Z upoważnienia Burmistrza  
Ryszard Kalinowski  
NACZELNIK  
Biura Gospodarki Nieruchomościami,  
Planowania Przestrzennego i Rolnictwa



**UCHWAŁA Nr ...../...../17**

**Rady Miejskiej w Morągu**

**z dnia 30 marca 2017 roku**

**w sprawie: wyrażenia zgody na sprzedaż działki nr 578/1 położonej w obr. Nr 3 m. Morąg, na poprawienie warunków zagospodarowania nieruchomości przyległej.**

Na podstawie art. 18 ust. 2 pkt 9 lit. „a” ustawy z dnia 8 marca 1990 r. o samorządzie gminnym (tekst jedn. Dz. U. z 2016 r. poz. 446, późn. zm.) w związku z art. 37 ust. 2 pkt 6 ustawy z dnia 21 sierpnia 1997 r. o gospodarce nieruchomościami (tekst jedn. Dz. U. z 2016 r. poz. 2147, z późn. zm.) Rada Miejska w Morągu, u c h w a ł a c o n a s t ę p u j e :

**§ 1.** Wyraża się zgodę na sprzedaż działki gruntu stanowiącej własność Gminy Morąg, oznaczonej w operacie ewidencji gruntów i budynków obrębu Nr 3 m. Morąg numerem działki 578/1 o powierzchni 13 m<sup>2</sup>, dla której Zamiejscowy Wydział Ksiąg Wieczystych w Morągu Sądu Rejonowego w Ostródzie prowadzi księgę wieczystą nr EL2O/00014123/9, z przeznaczeniem na poprawienie warunków zagospodarowania nieruchomości przyległej, zabudowanej budynkiem mieszkalnym, oznaczonej w operacie ewidencji gruntów i budynków obrębu Nr 3 m. Morąg numerami działek 331/3, 333 i 575/1 o pow. 871 m<sup>2</sup>, opisanej w księdze wieczystej nr EL2O/00009048/1.

**§ 2.** Wykonanie uchwały powierza się Burmistrzowi Morąga.

**§ 3.** Uchwała wchodzi w życie z dniem podjęcia.

**BURMISTRZ MORĄGA**  
14-300 Morąg  
ul. 11 Listopada 9

## **UZASADNIENIE**

**do projektu uchwały Rady Miejskiej w Morągu**

**w sprawie: wyrażenia zgody na sprzedaż działki nr 578/1 położonej w obr. Nr 3 m. Morąg, na poprawienie warunków zagospodarowania nieruchomości przyległej.**

W dniu 10.03.2017 r. właściciel nieruchomości, oznaczonej w operacie ewidencji gruntów i budynków obrębem Nr 3 m. Morąg numerami działek 331/3, 333 i 575/1 o łącznej pow. 871 m<sup>2</sup>, wystąpił z wnioskiem o kupno działki nr 578/1, stanowiącej własność Gminy Morąg, z przeznaczeniem na poprawienie warunków zagospodarowania posiadanej nieruchomości przyległej.

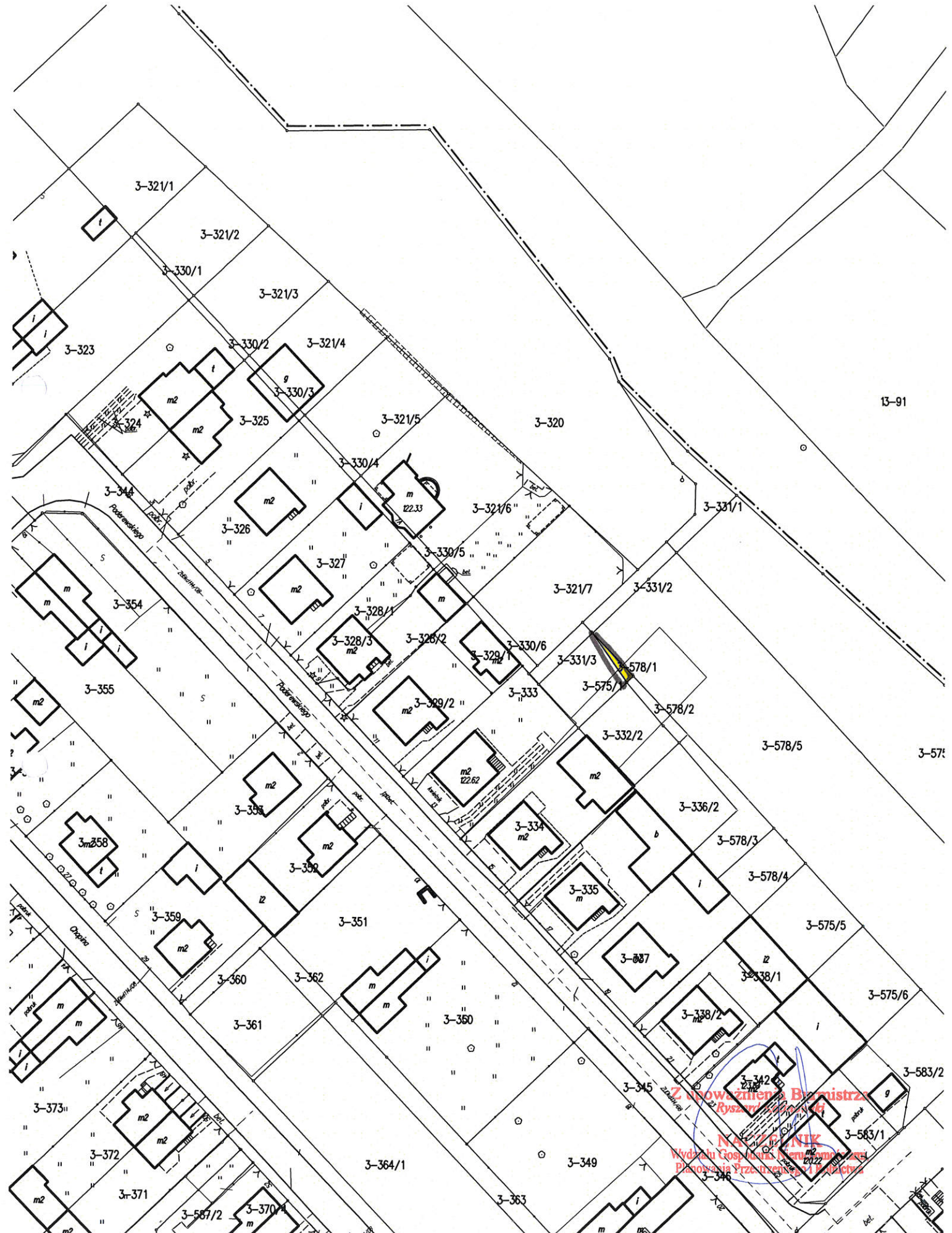
Zgodnie z miejscowym planem zagospodarowania przestrzennego obszaru m. Morąg, zatwierdzonym uchwałą Nr III/20/14 Rady Miejskiej w Morągu z dnia 30 grudnia 2014 r. w sprawie uchwalenia zmiany miejscowego planu zagospodarowania przestrzennego obszaru m. Morąg, ogłoszoną w Dzienniku Urzędowym Województwa Warmińsko-Mazurskiego poz. 701 z dnia 18 lutego 2015 r. działka nr 578/1 o pow. 13 m<sup>2</sup>, poł. w obr. Nr 3 m. Morąg, położona jest na terenie mieszkaniowym, oznaczonym symbolem „80MN” – z podstawowym przeznaczeniem pod zabudowę mieszkaniową jednorodzinną.

Z uwagi na powyższe oraz fakt, że działka nr 578/1 ze względu na kształt i powierzchnię nie stanowi samodzielnej działki budowlanej i nie może być zagospodarowana jako odrębna nieruchomość, postanowiłem przeznaczyć ją do sprzedaży w trybie bezprzetargowym na poprawienie warunków zagospodarowania ww. nieruchomości przyległej.

W związku z powyższym przedkładam niniejszy projekt uchwały pod obrady Rady Miejskiej.

**BURMISTRZ**  
*Tadeusz Sobierajski*

Kopia mapy  
obr. Nr 3 m. Morąg  
skala 1:1000



13-91

3-578/5

3-583/2

**NADZORNIK**  
Wydziału Gospodarki nieruchomościami i Planowania Przestrzennego i Rolnictwa  
Ryszard [illegible]



**UCHWAŁA Nr ...../...../17**  
**Rady Miejskiej w Morągu**  
**z dnia ..... marca 2017 roku**

**w sprawie: wyrażenia zgody na sprzedaż działki nr 122/1 położonej w obrębie Rolnowo.**

Na podstawie art. 18 ust. 2 pkt. 9 lit. „a” ustawy z dnia 8 marca 1990 roku o samorządzie gminnym (tekst jedn. Dz. U. z 2016 roku poz. 446, z późn. zm.) Rada Miejska w Morągu, u c h w a l a c o n a s t ę p u j e :

**§ 1.** Wyraża się zgodę na sprzedaż nieruchomości rolnej niezabudowanej stanowiącej własność Gminy Morąg, położonej w miejscowości Rolnowo, oznaczonej w operacie ewidencji gruntów i budynków obrębu Rolnowo jako działka numer 122/1 o powierzchni 0,46 ha, opisanej w księdze wieczystej Nr EL2O/00014556/3.

**§ 2.** Wykonanie uchwały powierza się Burmistrzowi Morąga.

**§ 3.** Uchwała wchodzi w życie z dniem podjęcia.

Sprawdzono pod względem prawnym  
dnia: 14.03.2017

  
RADCA PRAWNY  
Tomasz Szalkowski



## UZASADNIENIE

do projektu uchwały Rady Miejskiej w Morągu

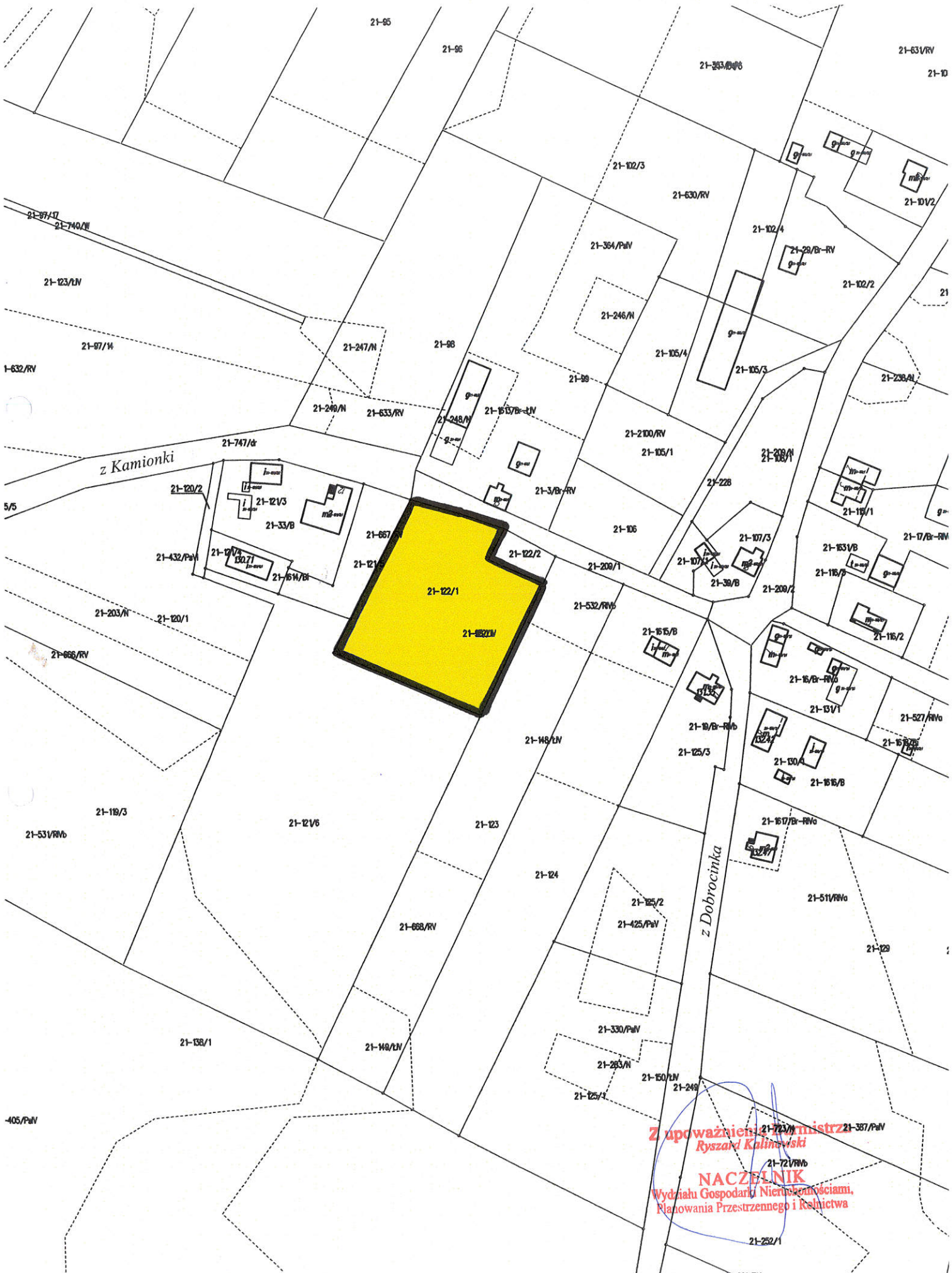
w sprawie: wyrażenia zgody na sprzedaż działki nr 122/1 położonej w obrębie Rolnowo.

Działka numer 122/1 o powierzchni 0,46 ha położona w obrębie Rolnowo stanowi własność Gminy Morąg, jest niezabudowana i nieużytkowana, sklasyfikowana jest w operacie ewidencji gruntów i budynków jako łąka IV klasy. Na teren nieruchomości brak jest obowiązującego miejscowego planu zagospodarowania przestrzennego oraz decyzji o warunkach zabudowy i zagospodarowania terenu. Natomiast w Studium Uwarunkowań i Kierunków Zagospodarowania Przestrzennego Gminy Morąg działka znajduje się w strefie zabudowy wsi, w postulowanej strefie zainwestowania (symbol „MU” – zabudowo mieszkalno-usługowa). Zgodnie z art. 2 pkt 1 ustawy z dnia 11 kwietnia 2003 roku o kształtowaniu ustroju rolnego (tekst jedn. Dz. U. z 2016 r. poz. 2017, z późn. zm.) ww. działka stanowi nieruchomość rolną i sprzedaż jej nastąpi w drodze przetargu ustnego ograniczonego do osób uprawnionych do jej nabycia w myśl przepisów powołanej ustawy. Zbycie nieruchomości pozwoli na właściwe jej zagospodarowanie.

Z uwagi na powyższe projekt uchwały kieruję pod obrady Rady Miejskiej.

BURMISTRZ  
*Tadeusz Sobierajski*

KOPIA MAPY EWIDENCYJNEJ  
OBRĘB: ROLNOWO  
Skala 1:2000



Z upoważnienia: **mgr inż. Ryszard Kalinowski**  
**NACZELNIK**  
Wydziału Gospodarki Nieruchomościami,  
Planowania Przestrzennego i Rolnictwa

**UCHWAŁA Nr ...../...../17**  
**Rady Miejskiej w Morągu**  
**z dnia ..... marca 2017 roku**

**w sprawie: wyrażenia zgody na sprzedaż działki nr 5/60 położonej w obrębie Nowy Dwór.**

Na podstawie art. 18 ust. 2 pkt. 9 lit. „a” ustawy z dnia 8 marca 1990 roku o samorządzie gminnym (tekst jedn. Dz. U. z 2016 roku poz. 446, z późn. zm.) Rada Miejska w Morągu, u c h w a ł a c o n a s t ę p u j e :

§ 1. Wyraża się zgodę na sprzedaż nieruchomości niezabudowanej stanowiącej własność Gminy Morąg, położonej w miejscowości Nowy Dwór, oznaczonej w operacie ewidencji gruntów i budynków obrębu Nowy Dwór jako działka numer 5/60 o powierzchni 0,16 ha, opisanej w księdze wieczystej Nr EL2O/00019738/8.

§ 2. Wykonanie uchwały powierza się Burmistrzowi Morąga.

§ 3. Uchwała wchodzi w życie z dniem podjęcia.

## UZASADNIENIE

do projektu uchwały Rady Miejskiej w Morągu

w sprawie: wyrażenia zgody na sprzedaż działki nr 5/60 położonej w obrębie Nowy Dwór.

Nieruchomość niezabudowana położona w miejscowości Nowy Dwór, oznaczona w operacie ewidencji gruntów i budynków obrębu Nowy Dwór numerem działki 5/60 o powierzchni 0,16 ha stanowi własność Gminy Morąg. Na teren nieruchomości brak jest obowiązującego miejscowego planu zagospodarowania przestrzennego oraz decyzji o warunkach zabudowy i zagospodarowania terenu. Natomiast w Studium Uwarunkowań i Kierunków Zagospodarowania Przestrzennego Gminy Morąg działka znajduje się w postulowanej strefie zainwestowania (symbol „MUW” – zabudowa wielofunkcyjna). Sklasyfikowana jest w operacie ewidencji gruntów i budynków jako pastwisko klasy IV i stanowi nieruchomość rolną. Sprzedaż nieruchomości nastąpi na zasadach ogólnych tj. w drodze przetargu ustnego nieograniczonego i pozwoli na właściwe jej zagospodarowanie.

Z uwagi na powyższe projekt uchwały kieruję pod obrady Rady Miejskiej.

BURMISTRZ  
*Tadeusz Sobierajski*



KOPIA MAPY EWIDENCYJNEJ  
OBRĘB: NOWY DWÓR  
Skala 1:2000



**UCHWAŁA NR .....**  
**RADY MIEJSKIEJ W MORĄGU**  
**z dnia .....2017 roku**

**w sprawie wyrażenia zgody na zawarcie kolejnych umów dzierżawy po umowach zawartych na czas oznaczony do 3 lat.**

Na podstawie art. 18 ust. 2 pkt 9 lit. a ustawy z dnia 8 marca 1990 roku o samorządzie gminnym (tekst jedn. Dz. U. z 2016 r. poz. 446, z późn. zm.) Rada Miejska w Morągu u c h w a ł a , c o n a s t ę p u j e:

**§ 1.**

1. Wyraża się zgodę na zawarcie kolejnej umowy dzierżawy na okres do 3 lat na część działki nr 220/6 (o pow. 204 m<sup>2</sup>) położonej w obrębie nr 3, m. Morąg, z dotychczasowym dzierżawcą z przeznaczeniem na cele warzywniczo-ogrodnicze.
2. Wyraża się zgodę na zawarcie kolejnej umowy dzierżawy na okres do 3 lat na część działki nr 949/15 (o pow. 230 m<sup>2</sup>) położonej w obrębie nr 2, m. Morąg, z dotychczasowym dzierżawcą z przeznaczeniem na cele warzywniczo-ogrodnicze.
3. Wyraża się zgodę na zawarcie kolejnej umowy dzierżawy na okres do 3 lat na część działki nr 220/6 (o pow. 210 m<sup>2</sup>) położonej w obrębie nr 3, m. Morąg, z dotychczasowym dzierżawcą z przeznaczeniem na cele warzywniczo-ogrodnicze.
4. Wyraża się zgodę na zawarcie kolejnej umowy dzierżawy na okres do 3 lat na część działki nr 402/2 (o pow. 340 m<sup>2</sup>) położonej w obrębie Jędrzychówko, gm. Morąg, z dotychczasowym dzierżawcą z przeznaczeniem na cele warzywniczo-ogrodnicze.
5. Wyraża się zgodę na zawarcie kolejnej umowy dzierżawy na okres do 3 lat na część działki nr 402/2 (o pow. 1183 m<sup>2</sup>) położonej w obrębie Jędrzychówko, gm. Morąg, z dotychczasowym dzierżawcą z przeznaczeniem na cele warzywniczo-ogrodnicze.
6. Wyraża się zgodę na zawarcie kolejnej umowy dzierżawy na okres do 3 lat na część działki nr 870/9 (o pow. 180 m<sup>2</sup>) położonej w obrębie nr 2, m. Morąg, z dotychczasowym dzierżawcą z przeznaczeniem na cele warzywniczo-ogrodnicze.
7. Wyraża się zgodę na zawarcie kolejnej umowy dzierżawy na okres do 3 lat na część działki nr 948/42 (o pow. 276 m<sup>2</sup>) położonej w obrębie nr 2, m. Morąg, z dotychczasowym dzierżawcą z przeznaczeniem na poprawę warunków zagospodarowania nieruchomości zabudowanej budynkiem mieszkalnym.
8. Wyraża się zgodę na zawarcie kolejnej umowy dzierżawy na okres do 3 lat na część działki nr 935/17 (o pow. 136 m<sup>2</sup>) położonej w obrębie nr 2, m. Morąg, z dotychczasowym dzierżawcą z przeznaczeniem na cele warzywniczo-ogrodnicze.
9. Wyraża się zgodę na zawarcie kolejnej umowy dzierżawy na okres do 3 lat na części działki nr 402/2 (o pow. 254 m<sup>2</sup>) położonej w obrębie Jędrzychówko, gm. Morąg, z dotychczasowym dzierżawcą z przeznaczeniem na cele warzywniczo-ogrodnicze.
10. Wyraża się zgodę na zawarcie kolejnej umowy dzierżawy na okres do 3 lat na część działki nr 143/8 (o pow. 300 m<sup>2</sup>) położonej w obrębie nr 2, m. Morąg, z dotychczasowym dzierżawcą z przeznaczeniem na cele warzywniczo-ogrodnicze.
11. Wyraża się zgodę na zawarcie kolejnej umowy dzierżawy na okres do 3 lat na część działki nr 161/1 (o pow. 955 m<sup>2</sup>) położonej w obrębie Gulbity, gm. Morąg, z dotychczasowym dzierżawcą z przeznaczeniem na cele warzywniczo-ogrodnicze.
12. Wyraża się zgodę na zawarcie kolejnej umowy dzierżawy na okres do 3 lat na część działki nr 161/1 (o pow. 150 m<sup>2</sup>) położonej w obrębie Gulbity, gm. Morąg, z dotychczasowym dzierżawcą z przeznaczeniem na cele warzywniczo-ogrodnicze.
13. Wyraża się zgodę na zawarcie kolejnej umowy dzierżawy na okres do 3 lat części działki nr 304 (o pow. 296 m<sup>2</sup>) położonej w obrębie Żabi Róg gm. Morąg, z dotychczasowym dzierżawcą z przeznaczeniem na poprawę warunków zagospodarowania nieruchomości zabudowanej budynkiem mieszkalnym.
14. Wyraża się zgodę na zawarcie kolejnej umowy dzierżawy na okres do 3 lat na część działki nr 143/8 (o pow. 767 m<sup>2</sup>) położonej w obrębie nr 2, m. Morąg, z dotychczasowym dzierżawcą z przeznaczeniem na cele warzywniczo-ogrodnicze.
15. Wyraża się zgodę na zawarcie kolejnej umowy dzierżawy na okres do 3 lat na części działki nr 402/2 (o pow. 1113 m<sup>2</sup>) położonej w obrębie Jędrzychówko, gm. Morąg, z dotychczasowym dzierżawcą z przeznaczeniem na cele warzywniczo-ogrodnicze..
16. Wyraża się zgodę na zawarcie kolejnej umowy dzierżawy na okres do 3 lat na część działki nr 66/2 (o pow. 139 m<sup>2</sup>) położonej w obrębie nr 2, m. Morąg, z dotychczasowym dzierżawcą z przeznaczeniem na cele warzywniczo-ogrodnicze.

17. . Wyraża się zgodę na zawarcie kolejnej umowy dzierżawy na okres do 3 lat na część działki nr 143/8 (o pow. 400 m<sup>2</sup>) położonej w obrębie nr 2, m. Morąg, z dotychczasowym dzierżawcą z przeznaczeniem na cele warzywniczo-ogrodnicze.
18. Wyraża się zgodę na zawarcie kolejnej umowy dzierżawy na okres do 3 lat na część działki nr 114/11 (o pow. 231 m<sup>2</sup>) położonej w obrębie nr 3, m. Morąg, z dotychczasowym dzierżawcą z przeznaczeniem na cele warzywniczo-ogrodnicze.
19. Wyraża się zgodę na zawarcie kolejnej umowy dzierżawy na okres do 3 lat na część działki nr 143/8 (o pow. 280 m<sup>2</sup>) położonej w obrębie nr 2, m. Morąg, z dotychczasowym dzierżawcą z przeznaczeniem na cele warzywniczo-ogrodnicze.
20. Wyraża się zgodę na zawarcie kolejnej umowy dzierżawy na okres do 3 lat na część działek nr 578/4 i 578/5 (o łącznej pow. 116 m<sup>2</sup>) położone w obrębie nr 3, m. Morąg z dotychczasowym dzierżawcą z przeznaczeniem na cele warzywniczo-ogrodnicze.
21. Wyraża się zgodę na zawarcie kolejnej umowy dzierżawy na okres do 3 lat na część działki nr 258/62 (o pow. 864 m<sup>2</sup>) położonej w obrębie nr 1, m. Morąg, z dotychczasowym dzierżawcą z przeznaczeniem na cele warzywniczo-ogrodnicze.
22. Wyraża się zgodę na zawarcie kolejnej umowy dzierżawy na okres do 3 lat na część działki nr 949/15 (o pow. 270 m<sup>2</sup>) położonej w obrębie nr 2, m. Morąg, z dotychczasowym dzierżawcą z przeznaczeniem na cele warzywniczo-ogrodnicze.
23. Wyraża się zgodę na zawarcie kolejnej umowy dzierżawy na okres do 3 lat na część działki nr 220/6 (o pow. 198 m<sup>2</sup>) położonej w obrębie nr 3, m. Morąg, z dotychczasowym dzierżawcą z przeznaczeniem na cele warzywniczo-ogrodnicze.
24. Wyraża się zgodę na zawarcie kolejnej umowy dzierżawy na okres do 3 lat na część działki nr 944/18 (o pow. 380 m<sup>2</sup>) położonej w obrębie nr 2, m. Morąg, z dotychczasowym dzierżawcą z przeznaczeniem na cele warzywniczo-ogrodnicze.
25. Wyraża się zgodę na zawarcie kolejnej umowy dzierżawy na okres do 3 lat na część działek nr 578/1, 578/2 i 578/5 (o łącznej pow. 261 m<sup>2</sup>) położone w obrębie nr 3, m. Morąg z dotychczasowym dzierżawcą z przeznaczeniem na cele warzywniczo-ogrodnicze.
26. . Wyraża się zgodę na zawarcie kolejnej umowy dzierżawy na okres do 3 lat na część działki nr 949/15 (o pow. 350 m<sup>2</sup>) położonej w obrębie nr 2, m. Morąg, z dotychczasowym dzierżawcą z przeznaczeniem na cele warzywniczo-ogrodnicze.
27. Wyraża się zgodę na zawarcie kolejnej umowy dzierżawy na okres do 3 lat na część działki nr 764/7 (o pow. 24 m<sup>2</sup>) położonej w obrębie nr 2, m. Morąg, z dotychczasowym dzierżawcą z przeznaczeniem na prowadzenie działalności handlowej w istniejących pawilonach handlowych nr 14 i 15.
28. Wyraża się zgodę na zawarcie kolejnej umowy dzierżawy na okres do 3 lat na część działki nr 949/15 (o pow. 360 m<sup>2</sup>) położonej w obrębie nr 2, m. Morąg, z dotychczasowym dzierżawcą z przeznaczeniem na cele warzywniczo-ogrodnicze.
29. Wyraża się zgodę na zawarcie kolejnej umowy dzierżawy na okres do 3 lat na część działki nr 944/18 (o pow. 300 m<sup>2</sup>) położonej w obrębie nr 2, m. Morąg, z dotychczasowym dzierżawcą z przeznaczeniem na cele warzywniczo-ogrodnicze.
30. Wyraża się zgodę na zawarcie kolejnej umowy dzierżawy na okres do 3 lat na część działki nr 935/17 (o pow. 62 m<sup>2</sup>) położonej w obrębie nr 2, m. Morąg, z dotychczasowym dzierżawcą z przeznaczeniem na cele warzywniczo-ogrodnicze.
31. . Wyraża się zgodę na zawarcie kolejnej umowy dzierżawy na okres do 3 lat na część działki nr 114/11 (o pow. 450 m<sup>2</sup>) położonej w obrębie nr 3, m. Morąg, z dotychczasowym dzierżawcą z przeznaczeniem na cele warzywniczo-ogrodnicze.
32. Wyraża się zgodę na zawarcie kolejnej umowy dzierżawy na okres do 3 lat na części działki nr 402/2 (o pow. 752 m<sup>2</sup>) położonej w obrębie Jędrzychówko, gm. Morąg, z dotychczasowym dzierżawcą z przeznaczeniem na cele warzywniczo-ogrodnicze.

## § 2.

1. Wykonanie Uchwały powierza się Burmistrzowi Morąga.

## §3.

Uchwała wchodzi w życie z dniem podjęcia.



## Uzasadnienie

Do projektu uchwały Rady Miejskiej w Morągu w sprawie wyrażenia zgody na zawarcie kolejnych umów dzierżawy po umowach zawartych na czas oznaczony do 3 lat

W związku z nie uprawomocnieniem wyroku z dnia 12 stycznia 2017 roku Wojewódzkiego Sądu Administracyjnego w Olsztynie uchylającego rozstrzygnięcie nadzorcze z dnia 25 października 2016 roku wymagana jest Uchwała Rady Miejskiej w Morągu na zawarcie na czas oznaczony do 3 lat kolejnych umów dzierżawy, których przedmiotem jest ta sama nieruchomość. W tej sytuacji Burmistrz Morąga wyłącznie za zgodą Rady Miejskiej w Morągu może zawrzeć kolejną umowę z dotychczasowymi dzierżawcami na okres do 3 lat.

Niniejsza uchwała dotyczy wyrażenia zgody na zawarcie kolejnych umów z dotychczasowymi dzierżawcami na okres do 3 lat, a mianowicie:

1. Grunt o pow. 204 m<sup>2</sup> wchodzący w skład działki nr 220/6, położonej w obrębie nr 3 m. Morąg –był przedmiotem umowy dzierżawy zawartej na okres do 3 lat, która wygasa 31 grudnia 2013r. W dniu 1.02.2017r. Pan Kazimierz Mielczarek zam. ul. Wróblewskiego 12/17, 14-300 Morąg zwrócił się z wnioskiem o przedłużenie umowy dzierżawy ww. nieruchomości na kolejny okres do 3 lat, z przeznaczeniem na cele warzywniczo-ogrodnicze.
2. Grunt o pow. 230 m<sup>2</sup> wchodzący w skład działki nr 949/15, położonej w obrębie nr 2 m. Morąg –był przedmiotem umowy dzierżawy zawartej na okres do 3 lat, która wygasa 31 grudnia 2016r. W dniu 31.01.2017r. Pan Henryk Michalski zam. ul. Pułaskiego 1/37, 14-300 Morąg zwrócił się z wnioskiem o przedłużenie umowy dzierżawy ww. nieruchomości na kolejny okres do 3 lat, z przeznaczeniem na cele warzywniczo-ogrodnicze.
3. Grunt o pow. 210 m<sup>2</sup> wchodzący w skład działki nr 220/6, położonej w obrębie nr 3 m. Morąg –był przedmiotem umowy dzierżawy zawartej na okres do 3 lat, która wygasa 31 grudnia 2016r. W dniu 1.02.2017r. Pan Michał Maryn zam. ul. Wróblewskiego 12/9, 14-300 Morąg zwrócił się z wnioskiem o przedłużenie umowy dzierżawy ww. nieruchomości na kolejny okres do 3 lat, z przeznaczeniem na cele warzywniczo-ogrodnicze.
4. Grunt o pow. 340 m<sup>2</sup> wchodzący w skład działki nr 402/2, położonej w obrębie Jędrychówko gm. Morąg –był przedmiotem umowy dzierżawy zawartej na okres do 3 lat, która wygasa 31 grudnia 2016r. W dniu 1.02.2017r. Pan Jan Harhaj zam. ul. Pomorska 13/11, 14-300 Morąg zwrócił się z wnioskiem o przedłużenie umowy dzierżawy ww. nieruchomości na kolejny okres do 3 lat, z przeznaczeniem na cele warzywniczo-ogrodnicze.
5. Grunt o pow. 1183 m<sup>2</sup> wchodzący w skład działki nr 402/2, położonej w obrębie Jędrychówko gm. Morąg – był przedmiotem umowy dzierżawy zawartej na okres do 3 lat, która wygasa 31 grudnia 2016r. W dniu 1.02.2017r. Pan Zenon Oleszkiewicz zam. ul. Leśna 14/4, 14-300 Morąg zwrócił się z wnioskiem o przedłużenie umowy dzierżawy ww. nieruchomości na kolejny okres do 3 lat, z przeznaczeniem na cele warzywniczo-ogrodnicze.
6. Grunt o pow. 180 m<sup>2</sup> wchodzący w skład działki nr 870/9, położonej w obrębie nr 2 m. Morąg –był przedmiotem umowy dzierżawy zawartej na okres do 3 lat, która wygasa 31 grudnia 2016r. W dniu 6.02.2017r. Pani Anna Kleszcz zam. ul. Pomorska 32/5, 14-300 Morąg zwróciła się z wnioskiem o przedłużenie umowy dzierżawy ww. nieruchomości na kolejny okres do 3 lat, z przeznaczeniem na cele warzywniczo-ogrodnicze.
7. Grunt o pow. 276 m<sup>2</sup> wchodzący w skład działki nr 948/42, położonej w obrębie nr 2 m. Morąg –był przedmiotem umowy dzierżawy zawartej na okres do 3 lat, która wygasa 31 grudnia 2016r. W dniu 9.02.2017r. Pan Piotr Dąbrowski zam. ul. Wrzosowa 1, 14-300 Morąg zwrócił się z wnioskiem o przedłużenie umowy dzierżawy ww. nieruchomości na kolejny okres do 3 lat, z przeznaczeniem na poprawę warunków zagospodarowania nieruchomości zabudowanej budynkiem mieszkalnym.
8. Grunt o pow. 136 m<sup>2</sup> wchodzący w skład działki nr 935/7, położonej w obrębie nr 2 m. Morąg –był przedmiotem umowy dzierżawy zawartej na okres do 3 lat, która wygasa 31 grudnia 2016r. W dniu 31.01.2017r. Pani Jolanta Wróbel zam. ul. 11 Listopada 14/8, 14-300 Morąg zwróciła się z wnioskiem o przedłużenie umowy dzierżawy ww. nieruchomości na kolejny okres do 3 lat, z przeznaczeniem na cele warzywniczo-ogrodnicze.
9. Grunt o pow. 254 m<sup>2</sup> wchodzący w skład działki nr 402/2, położonej w obrębie Jędrychówko gm. Morąg –był przedmiotem umowy dzierżawy zawartej na okres do 3 lat, która wygasa 31 grudnia 2016r. W dniu 10.02.2017r. Pan Andrzej Żółtowski zam. ul. Ogrodowa 6/15, 14-300 Morąg zwrócił się z wnioskiem o przedłużenie umowy dzierżawy ww. nieruchomości na kolejny okres do 3 lat, z przeznaczeniem na cele warzywniczo-ogrodnicze.
10. Grunt o pow. 300 m<sup>2</sup> wchodzący w skład działki nr 143/8, położonej w obrębie nr 2 m. Morąg –był przedmiotem umowy dzierżawy zawartej na okres do 3 lat, która wygasa 31 grudnia 2016r. W dniu 15.02.2017r. Pani Teresa Kępińska zam. ul. Warmińska 15c/1, 14-300 Morąg zwrócił się z wnioskiem o przedłużenie umowy dzierżawy ww. nieruchomości na kolejny okres do 3 lat, z przeznaczeniem na cele warzywniczo-ogrodnicze.
11. Grunt o pow. 955 m<sup>2</sup> wchodzący w skład działki nr 161/1, położonej w obrębie Gulbity gm. Morąg –był przedmiotem umowy dzierżawy zawartej na okres do 3 lat, która wygasa 31 grudnia 2016r. W dniu 15.02.2017r. Pani Marzena Boratyńska zam. Gulbity 12A/1, 14-300 Morąg zwróciła się z wnioskiem o przedłużenie umowy dzierżawy ww. nieruchomości na kolejny okres do 3 lat, z przeznaczeniem na cele warzywniczo-ogrodnicze.
12. Grunt o pow. 150 m<sup>2</sup> wchodzący w skład działki nr 161/1, położonej w obrębie Gulbity gm. Morąg –był przedmiotem umowy dzierżawy zawartej na okres do 3 lat, która wygasa 31 grudnia 2016r. W dniu 16.02.2017r. Pani Teresa Sikorska

zam. Gulbity 12A/6, 14-300 Morąg zwróciła się z wnioskiem o przedłużenie umowy dzierżawy ww. nieruchomości na kolejny okres do 3 lat, z przeznaczeniem na cele warzywniczo-ogrodnicze.

13. Grunt o pow. 296 m<sup>2</sup> wchodzący w skład działki nr 304, położonej w obrębie Żabi Róg gm. Morąg –był przedmiotem umowy dzierżawy zawartej na okres do 3 lat, która wygasła 31 grudnia 2016r. W dniu 16.02.2017r. Pan Stanisław Stryjewski zam. Żabi Róg, 14-300 Morąg zwrócił się z wnioskiem o przedłużenie umowy dzierżawy ww. nieruchomości na kolejny okres do 3 lat, z przeznaczeniem na poprawę warunków zagospodarowania nieruchomości zabudowanej budynkiem mieszkalnym.

14. Grunt o pow. 767 m<sup>2</sup> wchodzący w skład działki nr 143/8, położonej w obrębie nr 2 m. Morąg –był przedmiotem umowy dzierżawy zawartej na okres do 3 lat, która wygasła 31 grudnia 2016r. W dniu 20.02.2017r. Pani Monika Baczkowska zam. ul. Osińskiego 7/1, 14-300 Morąg zwróciła się z wnioskiem o przedłużenie umowy dzierżawy ww. nieruchomości na kolejny okres do 3 lat, z przeznaczeniem na cele warzywniczo-ogrodnicze.

15. Grunt o pow. 1113 m<sup>2</sup> wchodzący w skład działki nr 402/2, położonej w obrębie Jędrzychówko gm. Morąg –był przedmiotem umowy dzierżawy zawartej na okres do 3 lat, która wygasła 31 grudnia 2016r. W dniu 21.02.2017r. Ryszard Brodzik zam. ul. Mickiewicza 39/7, 14-300 Morąg zwrócił się z wnioskiem o przedłużenie umowy dzierżawy ww. nieruchomości na kolejny okres do 3 lat, z przeznaczeniem na cele warzywniczo-ogrodnicze.

16. Grunt o pow. 139 m<sup>2</sup> wchodzący w skład działki nr 66/2, położonej w obrębie nr 2 m. Morąg –był przedmiotem umowy dzierżawy zawartej na okres do 3 lat, która wygasła 31 grudnia 2016r. W dniu 21.02.2017r. Pani Julita Krasnowska zam. ul. Kościuszki 13/1, 14-300 Morąg zwróciła się z wnioskiem o przedłużenie umowy dzierżawy ww. nieruchomości na kolejny okres do 3 lat, z przeznaczeniem na cele warzywniczo-ogrodnicze.

17. Grunt o pow. 400 m<sup>2</sup> wchodzący w skład działki nr 143/8, położonej w obrębie nr 2 m. Morąg –był przedmiotem umowy dzierżawy zawartej na okres do 3 lat, która wygasła 31 grudnia 2016r. W dniu 22.02.2017r. Pani Ewa Kocak zam. ul. kwiatowa 1/4, 14-300 Morąg zwróciła się z wnioskiem o przedłużenie umowy dzierżawy ww. nieruchomości na kolejny okres do 3 lat, z przeznaczeniem na cele warzywniczo-ogrodnicze.

18. Grunt o pow. 231 m<sup>2</sup> wchodzący w skład działki nr 114/11, położonej w obrębie nr 3 m. Morąg –był przedmiotem umowy dzierżawy zawartej na okres do 3 lat, która wygasła 31 grudnia 2016r. W dniu 22.02.2017r. Pan Robert Szyszko zam. ul. Pomorska 17/28, 14-300 Morąg zwrócił się z wnioskiem o przedłużenie umowy dzierżawy ww. nieruchomości na kolejny okres do 3 lat, z przeznaczeniem na cele warzywniczo-ogrodnicze.

19. Grunt o pow. 280 m<sup>2</sup> wchodzący w skład działki nr 128/13, położonej w obrębie nr 2 m. Morąg –był przedmiotem umowy dzierżawy zawartej na okres do 3 lat, która wygasła 31 grudnia 2016r. W dniu 23.02.2017r. Pani Józefa Grabowska-Kuba zam. ul. Dąbrowskiego 36/1, 14-300 Morąg zwróciła się z wnioskiem o przedłużenie umowy dzierżawy ww. nieruchomości na kolejny okres do 3 lat, z przeznaczeniem na cele warzywniczo-ogrodnicze.

20. Grunt o pow. 116 m<sup>2</sup> wchodzący w skład działek nr 578/4 i 578/5, położonych w obrębie nr 3 m. Morąg –był przedmiotem umowy dzierżawy zawartej na okres do 3 lat, która wygasła 31 grudnia 2016r. W dniu 24.02.2017r. Pani Maria Wyszkowska zam. ul. Paderewskiego 19, 14-300 Morąg zwróciła się z wnioskiem o przedłużenie umowy dzierżawy ww. nieruchomości na kolejny okres do 3 lat, z przeznaczeniem na cele warzywniczo-ogrodnicze.

21. Grunt o pow. 864 m<sup>2</sup> wchodzący w skład działki nr 258/62, położonej w obrębie nr 1 m. Morąg –był przedmiotem umowy dzierżawy zawartej na okres do 3 lat, która wygasła 31 grudnia 2015r. W dniu 02.03.2017r. Pani Urszula Gelka zam. ul. Śląska 3/6, 14-300 Morąg zwróciła się z wnioskiem o przedłużenie umowy dzierżawy ww. nieruchomości na kolejny okres do 3 lat, z przeznaczeniem na cele warzywniczo-ogrodnicze.

22. Grunt o pow. 270 m<sup>2</sup> wchodzący w skład działki nr 949/15, położonej w obrębie nr 2 m. Morąg –był przedmiotem umowy dzierżawy zawartej na okres do 3 lat, która wygasła 31 grudnia 2016r. W dniu 3.03.2017r. Pani Jolanta Rzeczkowska zam. ul. Kujawska 4/17, 14-300 Morąg zwróciła się z wnioskiem o przedłużenie umowy dzierżawy ww. nieruchomości na kolejny okres do 3 lat, z przeznaczeniem na cele warzywniczo-ogrodnicze.

23. Grunt o pow. 198 m<sup>2</sup> wchodzący w skład działki nr 220/6, położonej w obrębie nr 3 m. Morąg –był przedmiotem umowy dzierżawy zawartej na okres do 3 lat, która wygasła 31 grudnia 2016r. W dniu 2.03.2017r. Pani Małgorzata Grzyb zam. ul. Śląska 28/9, 14-300 Morąg zwróciła się z wnioskiem o przedłużenie umowy dzierżawy ww. nieruchomości na kolejny okres do 3 lat, z przeznaczeniem na cele warzywniczo-ogrodnicze.

24. Grunt o pow. 380 m<sup>2</sup> wchodzący w skład działki nr 944/18, położonej w obrębie nr 2 m. Morąg –był przedmiotem umowy dzierżawy zawartej na okres do 3 lat, która wygasła 31 grudnia 2016r. W dniu 6.03.2017r. Pan Dariusz Jarzynka zam. ul. Dąbrowskiego 36/3, 14-300 Morąg zwrócił się z wnioskiem o przedłużenie umowy dzierżawy ww. nieruchomości na kolejny okres do 3 lat, z przeznaczeniem na cele warzywniczo-ogrodnicze.

25. Grunt o pow. 261 m<sup>2</sup> wchodzący w skład działek nr 578/1, 578/2 i 578/5, położonych w obrębie nr 3 m. Morąg –był przedmiotem umowy dzierżawy zawartej na okres do 3 lat, która wygasła 31 grudnia 2016r. W dniu 7.03.2017r. Pani Jadwiga Jędrzejczak zam. ul. Paderewskiego 15, 14-300 Morąg zwróciła się z wnioskiem o przedłużenie umowy dzierżawy ww. nieruchomości na kolejny okres do 3 lat, z przeznaczeniem na cele warzywniczo-ogrodnicze.

26. Grunt o pow. 350 m<sup>2</sup> wchodzący w skład działki nr 949/15, położonej w obrębie nr 2 m. Morąg –był przedmiotem umowy dzierżawy zawartej na okres do 3 lat, która wygasła 31 grudnia 2016r. W dniu 9.03.2017r. Pan Stanisław Skolimowski zam.

ul. Pułaskiego 3/33, 14-300 Morąg zwrócił się z wnioskiem o przedłużenie umowy dzierżawy ww. nieruchomości na kolejny okres do 3 lat, z przeznaczeniem na cele warzywniczo-ogrodnicze.

27. Grunt o pow. 24 m<sup>2</sup> wchodzący w skład działki nr 764/7, położonej w obrębie nr 2 m. Morąg –był przedmiotem umowy dzierżawy zawartej na okres do 3 lat, która wygasła 31 grudnia 2016r. W dniu 10.03.2017r. Pani Izabela Karpińska zam. ul. Kujawska 4/17, 14-300 Morąg zwróciła się z wnioskiem o przedłużenie umowy dzierżawy ww. nieruchomości na kolejny okres do 3 lat, z przeznaczeniem na prowadzenie działalności handlowej w istniejących pawilonach handlowych nr 14 i 15.

28. Grunt o pow. 360 m<sup>2</sup> wchodzący w skład działki nr 949/15, położonej w obrębie nr 2 m. Morąg –był przedmiotem umowy dzierżawy zawartej na okres do 3 lat, która wygasła 31 grudnia 2016r. W dniu 13.03.2017r. Pan Wojciech Wawrzyniak zam. ul. Pułaskiego 5/13, 14-300 Morąg zwrócił się z wnioskiem o przedłużenie umowy dzierżawy ww. nieruchomości na kolejny okres do 3 lat, z przeznaczeniem na cele warzywniczo-ogrodnicze.

29. Grunt o pow. 300 m<sup>2</sup> wchodzący w skład działki nr 949/15, położonej w obrębie nr 2 m. Morąg –był przedmiotem umowy dzierżawy zawartej na okres do 3 lat, która wygasła 31 grudnia 2016r. W dniu 14.03.2017r. Pani Czesława Żydonik zam. ul. Sienkiewicza 34/6, 14-300 Morąg zwróciła się z wnioskiem o przedłużenie umowy dzierżawy ww. nieruchomości na kolejny okres do 3 lat, z przeznaczeniem na cele warzywniczo-ogrodnicze.

30. Grunt o pow. 62 m<sup>2</sup> wchodzący w skład działki nr 935/17, położonej w obrębie nr 2 m. Morąg –był przedmiotem umowy dzierżawy zawartej na okres do 3 lat, która wygasła 31 grudnia 2016r. W dniu 16.03.2017r. Pan Zbigniew Wałęga zam. ul. 11 Listopada 14/9, 14-300 Morąg zwrócił się z wnioskiem o przedłużenie umowy dzierżawy ww. nieruchomości na kolejny okres do 3 lat, z przeznaczeniem na cele warzywniczo-ogrodnicze.

31. Grunt o pow. 450 m<sup>2</sup> wchodzący w skład działki nr 114/11, położonej w obrębie nr 3 m. Morąg –był przedmiotem umowy dzierżawy zawartej na okres do 3 lat, która wygasła 31 grudnia 2016r. W dniu 16.03.2017r. Pan Stanisław Orłowski zam. ul. Wróblewskiego 15/12, 14-300 Morąg zwrócił się z wnioskiem o przedłużenie umowy dzierżawy ww. nieruchomości na kolejny okres do 3 lat, z przeznaczeniem na cele warzywniczo-ogrodnicze.

32. Grunt o pow. 752 m<sup>2</sup> wchodzący w skład działki nr 402/2, położonej w obrębie Jędrychówko gm. Morąg –był przedmiotem umowy dzierżawy zawartej na okres do 3 lat, która wygasła 31 grudnia 2016r. W dniu 17.03.2017r. Pani Alina Lewandowska zam. ul. Pomorska 15/15, 14-300 Morąg zwróciła się z wnioskiem o przedłużenie umowy dzierżawy ww. nieruchomości na kolejny okres do 3 lat, z przeznaczeniem na cele warzywniczo-ogrodnicze.

Przekładam projekt uchwały pod obrady najbliższej sesji Rady Miejskiej w Morągu.

**BURMISTRZ**  
*Tadeusz Sobierajski*

**REFERENT**  
*Mateusz Wierzbicki*  
**Mateusz Wierzbicki**

**NACZELNIK**  
**Wydziału Gospodarki Nieruchomościami,**  
**Planowania Przestrzennego i Rolnictwa**  
*Ryszard Kalinowski*  
**Ryszard Kalinowski**