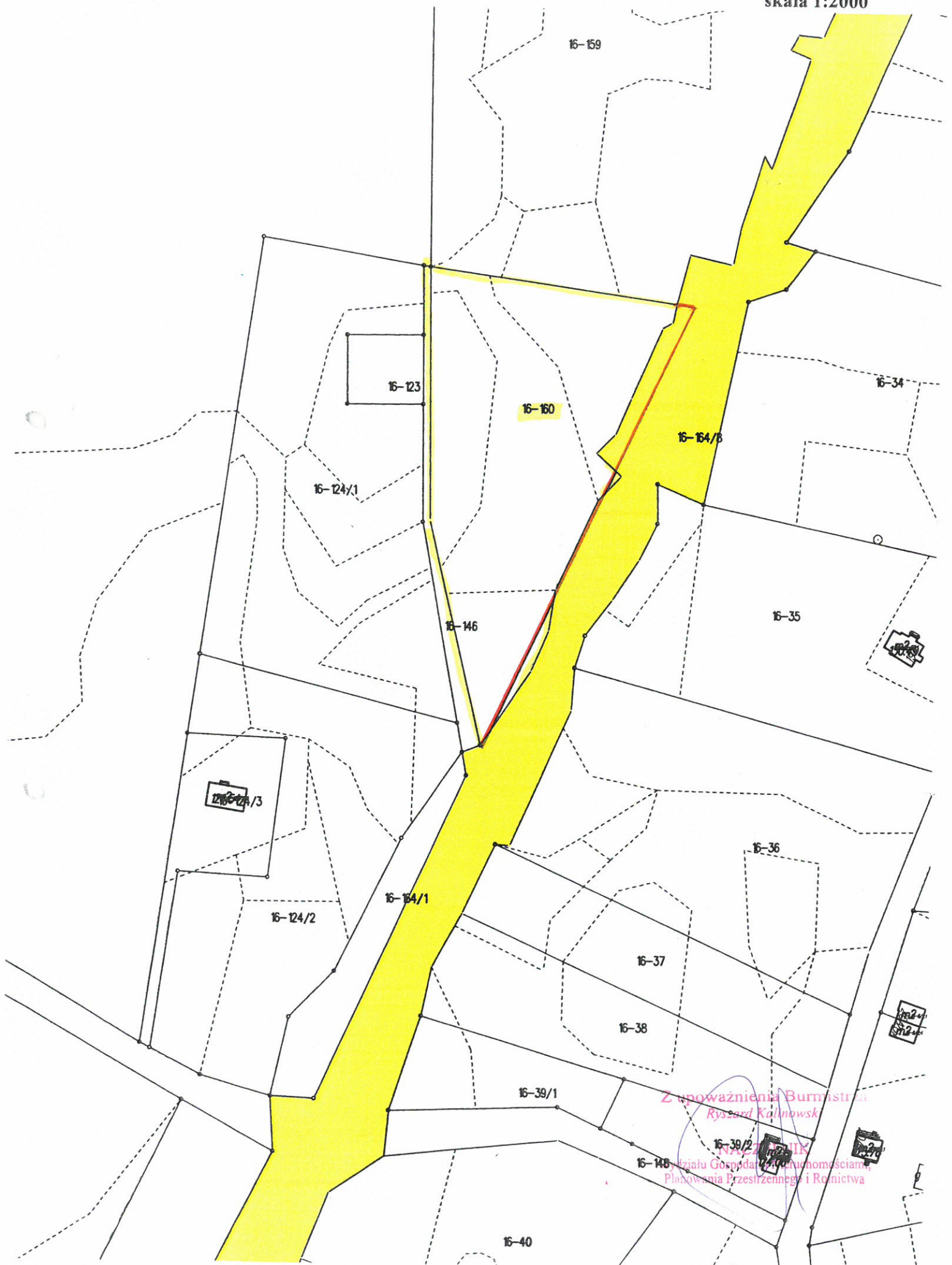
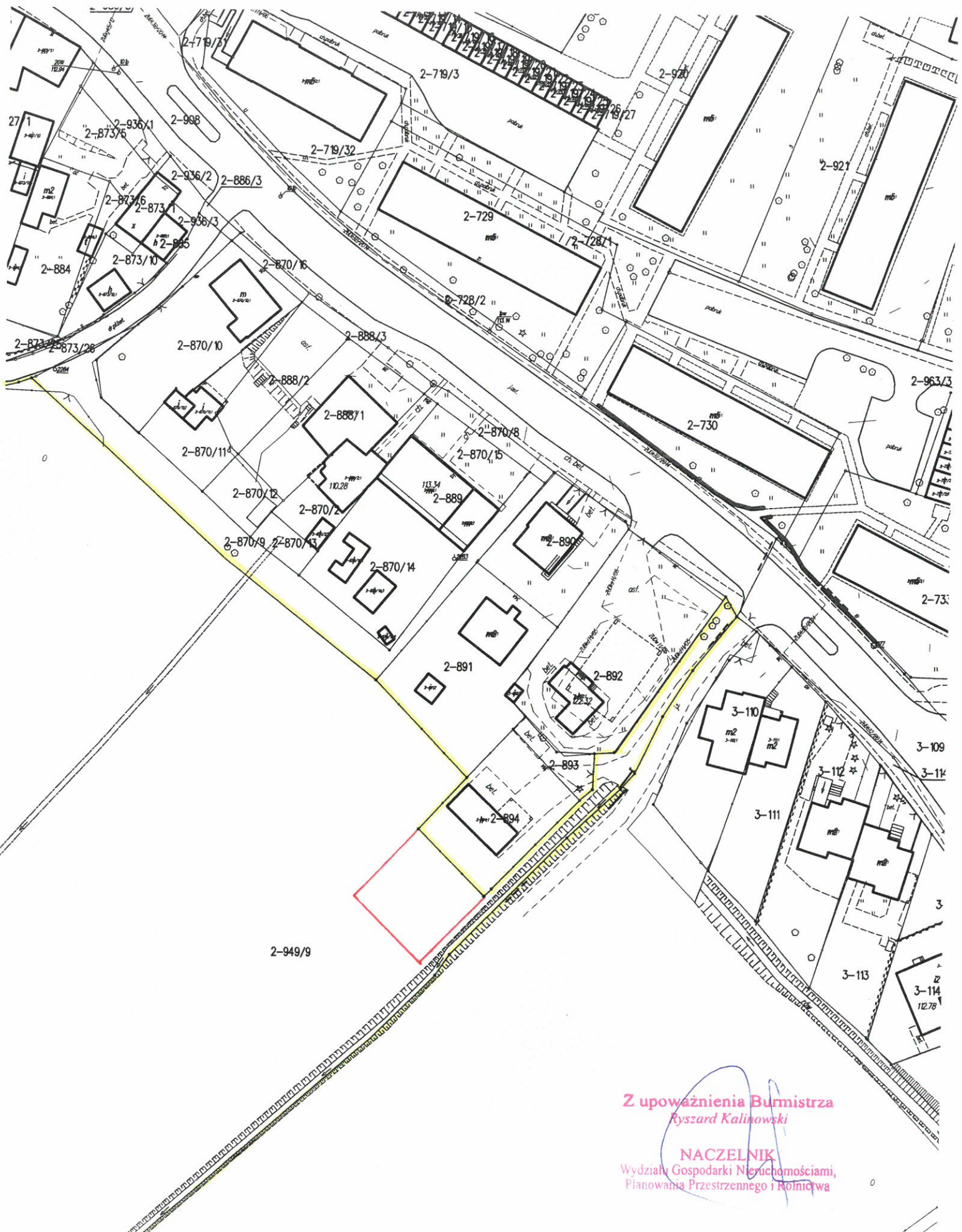


Kopia mapy
obręb obr. Maliniak
skala 1:2000

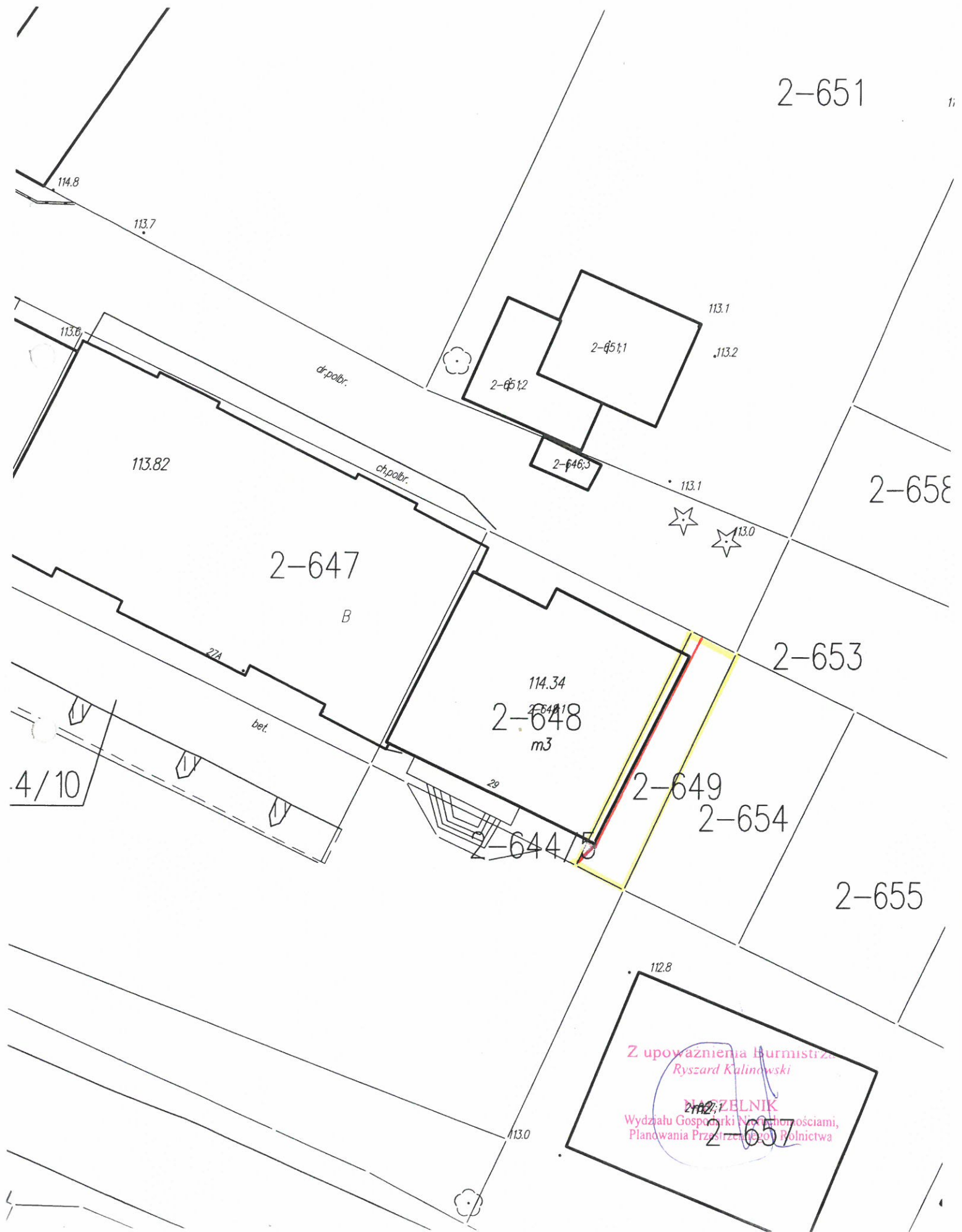


Z upoważnienia Burmistrza
Ryszard Kolonowski
NACZELNIK
Urzędu Gospodarki Miejscowości,
Planowania Przestrzennego i Rolnictwa



Z upoważnienia Burmistrza
Ryszard Kalinowski

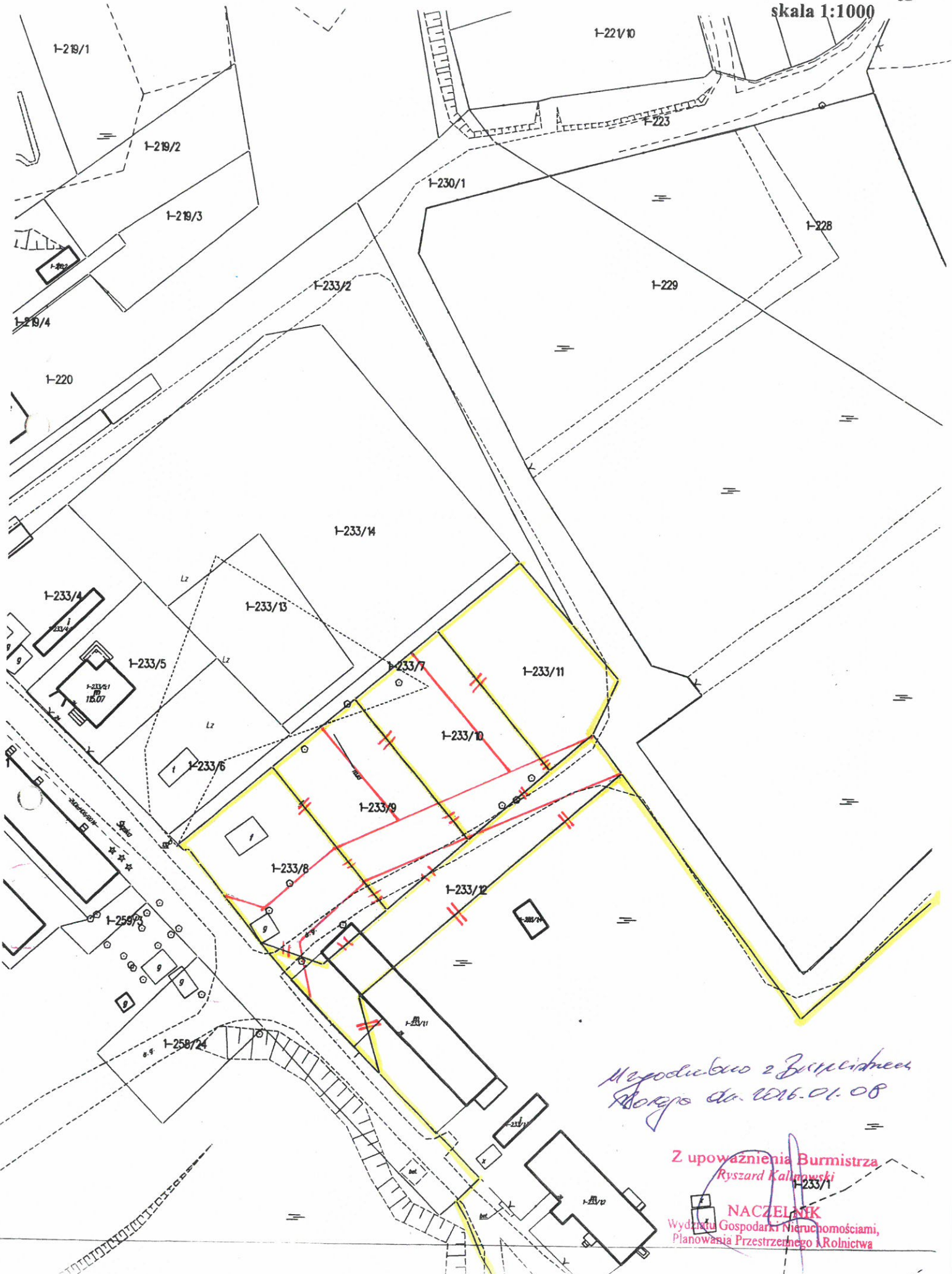
NACZELNIK
Wydziału Gospodarki Nieruchomościami,
Planowania Przestrzennego i Rolnictwa





Z upoważnienia Burmistrza
Ryszarda Kaminia
NACZELNIK
Wydziału Gospodarki nieruchomościami,
Planowania Przemysłowego i Rolnictwa

1-186/11	1-186/14	1-186/17
1-186/20	1-186/23	1-186/26
1-186/31	1-186/34	1-186/37
1-186/41	1-186/44	1-186/47
1-186/51	1-186/54	1-186/57
1-186/61	1-186/64	1-186/67
1-186/71	1-186/74	1-186/77
1-186/81	1-186/84	1-186/87
1-186/91	1-186/94	1-186/97
1-186/101	1-186/104	1-186/107



*Miejscowość z Burzycinami
Morąg do 2016.01.08*

Z upoważnienia Burmistrza
Ryszard Kallmowski

NACZELNIK
Wydziału Gospodarki Nieruchomościami,
Planowania Przestrzennego i Rolnictwa