

UCHWAŁA Nr 1 / 15
Rady Miejskiej w Morągu
z grudnia 2015 roku

w sprawie: zaopiniowania wniosku Nadleśnictwa Dobrocin o uznanie za ochronne lasów Skarbu Państwa znajdujących się na terenie Gminy Morąg.

Na podstawie art. 18 ust. 2 pkt. 15 ustawy z 8 marca 1990 roku o samorządzie gminnym (tekst jedn. Dz.U. z 2015 roku poz. 1515 ze zmianami) w związku z art. 16 ust. 1 ustawy z 28 września 1991 r. o lasach (tekst jedn. Dz. U. z 2015 roku poz. 2100 ze zmianami) Rada Miejska w Morągu u c h w a ł a c o n a s t ę p u j e :

§ 1.

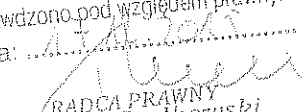
Opiniuje się pozytywnie przedstawiony przez Nadleśnictwo Dobrocin, wniosek z 19 listopada 2015 roku, o uznanie za ochronne lasów stanowiących własność Skarbu Państwa znajdujących się na terenie gminy Morąg o łącznej powierzchni 420,13 ha.

§ 2.

Wykonanie uchwały powierza się Burmistrzowi Morąga.

§ 3.

Uchwała wchodzi w życie z dniem podjęcia.

Sprawdzono pod względem prawnym
dnia: 11.12.2015

RADCA PRAWNY
Tomasz Szalkowski

UZASADNIENIE

Do uchwały Nr / /15
Rady Miejskiej w Morągu
z grudnia 2015 roku

Zgodnie z Rozporządzeniem Ministra Ochrony Środowiska, Zasobów Naturalnych i Leśnictwa z dnia 25 sierpnia 1992 roku w sprawie szczegółowych zasad i trybu uznania lasów za ochronne oraz szczegółowych zasad prowadzenia w ich gospodarki leśnej (Dz.U. z 1992 roku Nr 67 poz. 337), w związku z art. 16 ust. ustawy z 28 września 1991 r. o lasach (tekst jedn. Dz. U. z 2015 roku poz. 2100 ze zmianami). Nadleśnictwo Dobrocin przedłożyło do zaopiniowania wnioski z dnia 19 listopada 2010 roku o uznanie za ochronne lasów znajdujących się na terenie Gminy Morąg.

Zgodnie z art. 16 ust. 1 ustawy z dnia 28 września 1991 roku o lasach (tekst jedn. Dz. U. z 2015 roku poz. 2100 ze zmianami) minister właściwy do spraw środowiska, w drodze decyzji, uznaje las za ochronny lub pozbawia go tego charakteru na wniosek Dyrektora Generalnego. Jednym z dokumentów niezbędnych do wydania tej decyzji jest opinia właściwej miejscowo rady gminy.

Natomiast zgodnie z art. 18 ust. 2 pkt 15 ustawy z dnia 8 marca 1990 roku o samorządzie gminnym (tekst jedn. Dz. U. z 2015 roku poz. 2100 ze zmianami) do wyłącznej właściwości rady gminy należy stanowienie w innych sprawach zastrzeżonych ustawami do kompetencji rady gminy.

W myśl ww. ustawy o lasach za ochronne uznawane mogą być lasy, które:

- 1) chronią glebę przed zmywaniem lub wyjąłowieniem, powstrzymują usuwanie się ziemi, obrywanie się skał lub lawin;
- 2) chronią zasoby wód powierzchniowych i podziemnych, regulują stosunki hydrologiczne w zlewni oraz na obszarach wododziałów;
- 3) ograniczają powstawanie lub rozprzestrzenianie się lotnych piasków;
- 4) są trwale uszkodzone na skutek działalności przemysłu;
- 5) stanowią drzewostany nasienne lub ostoje zwierząt i stanowiska roślin podlegających ochronie gatunkowej;
- 6) mają szczególne znaczenie przyrodniczo-naukowe lub dla obronności i bezpieczeństwa Państwa;
- 7) są położone:
 - a) w granicach administracyjnych miast i w odległości do 10 km od granic administracyjnych miast liczących ponad 50 tys. mieszkańców,
 - b) w strefach ochronnych uzdrowisk i obszarów ochrony uzdrowiskowej w rozumieniu ustawy z dnia 28 lipca 2005 r. o lecznictwie uzdrowiskowym, uzdrowiskach i obszarach ochrony uzdrowiskowej oraz o gminach uzdrowiskowych (Dz. U. z 2012 r. poz. 651 i 742 oraz z 2015 r. poz. 1844),
 - c) w strefie górnej granicy lasów.

Zgodnie z zestawieniem powierzchni lasów ochronnych Nadleśnictwa Dobrocin na terenie gminy Morąg znajduje się ogólnie 420,13 ha lasów ochronnych, w tym:

- 377,46 ha – lasy stanowiące cenne fragmenty rodzimej przyrody – lasy położone w zasięgu siedliskowych obszarów Natura 2000 ;
- 33,57 ha – lasy glebochronne – różnowiekowe drzewostany mieszane z przewagą gatunków liściastych, położone na stokach, często w dolinach cieków wodnych;
- 9,10 ha – wyłączone drzewostany nasienne – drzewostan starszej klasy wieku z panującym bukiem zwyczajnym.

Szczegółowe zasady prowadzenia gospodarki leśnej w lasach uznanych za ochronne określa ww. rozporządzenie Ministra ochrony Środowiska, Zasobów Naturalnych i Leśnictwa z dnia 25 sierpnia 1992 roku.

Ekonomicznym skutkiem uznania lasów za ochronne jest obniżenie stawki podatku leśnego o 50 %.

BURMISTRZ
Tadeusz Sobierajski

UCHWAŁA Nr
Rady Miejskiej w Morągu
z dnia 2015 roku

**w sprawie: wyrażenia zgody na nieodpłatne nabycie na własność Gminy Morąg działki Nr 43/6, położonej w
obrębie Bramka**

Na podstawie art. 18 ust. 2 pkt. 9 lit. "a" ustawy z dnia 8 marca 1990 roku o samorządzie gminnym (tekst jedn. Dz.U. z 2013 roku poz. 594) Rada Miejska w Morągu uchwala co następuje:

§ 1. Wyraża się zgodę na nieodpłatne nabycie na własność Gminy Morąg nieruchomości, stanowiącej własność Skarbu Państwa, położonej w obrębie Bramka gm. Morąg, oznaczonej w ewidencji gruntów jako działka Nr 43/6 o pow. 0,1130 ha, dla której Zamiejskowy Wydział Ksiąg Wieczystych w Morągu Sądu Rejonowego w Ostródzie prowadzi księgę wieczystą Nr EL2O/00032170/5.

§ 2. Wykonanie uchwały powierza się Burmistrzowi Morąga.

§ 3. Traci moc uchwała Nr XIV/196/15 Rady Miejskiej w Morągu z dnia 25.11.2015 r.

§ 4. Uchwała wchodzi w życie z dniem podjęcia.

Sprawdzono pod względem prawnym
dnia:

Tomasz Szatkowski
RADCA PRAWNY
Tomasz Szatkowski

UZASADNIENIE

do projektu uchwały Rady Miejskiej w Morągu

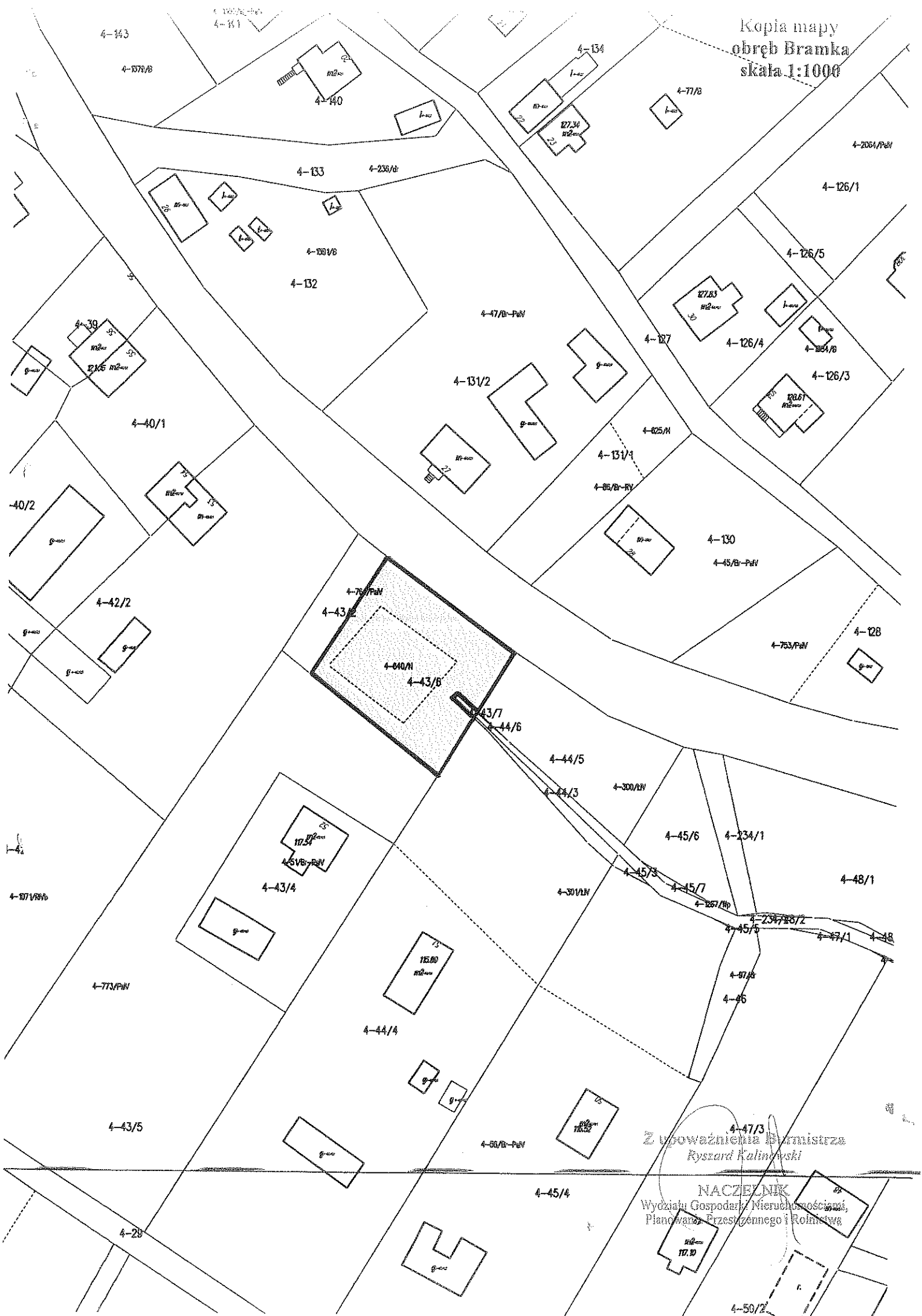
w sprawie: wyrażenia zgody na nieodpłatne nabycie na własność Gminy Morąg działki Nr 43/6, położonej w obrębie Bramka

Wystąpiłem do Wojewody Warmińsko-Mazurskiego w Olsztynie z propozycją nieodpłatnego nabycia na własność Gminy Morąg nieruchomości, położonej w obrębie Bramka gm. Morąg, oznaczonej w ewidencji gruntów jako działka Nr 43/6 o pow. 0,1130 ha, dla której Zamiejscowy Wydział Ksiąg Wieczystych w Morągu Sądu Rejonowego w Ostródzie prowadzi księgę wieczystą Nr EL20/00032170/5 użytkowanej jako basen przeciwpożarowy. Z inicjatywą przejęcia terenu na własność Gminy Morąg wystąpił Sołtys Sołectwa Bramka z przeznaczeniem zagospodarowania na cele publiczne – rekreacji i sportu.

W związku z powyższym przedkładam projekt uchwały pod obrady Rady Miejskiej.

BURMISTRZ
Tadeusz Sobierajski

Kopia mapy
obręb Branka
skala 1:1000



Z upoważnienia Burmistrza
Ryszard Kalinowski

NACZELNIK
Wydziału Gospodarki Nieruchomościami,
Planowaniem Przestrzennym i Rolnicw

4-50/2

UCHWAŁA Nr/...../15
Rady Miejskiej w Morągu
z dnia grudnia 2015 roku

w sprawie: wyrażenia zgody na sprzedaż lokalu mieszkalnego nr 3 położonego w budynku nr 12 w miejscowości
Królewo.

Na podstawie art. 18 ust. 2 pkt. 9 lit. „a” ustawy z dnia 8 marca 1990 roku o samorządzie gminnym (tekst jedn. Dz. U. z 2015 roku, poz. 1515) Rada Miejska w Morągu, u c h w a ł a c o n a s t ę p u j e :

§ 1. Wyraża się zgodę na sprzedaż lokalu mieszkalnego nr 3 położonego w budynku mieszkalnym nr 12 w miejscowości Królewo wraz ze sprzedażą udziału w wysokości 162/1000 części w nieruchomości wspólnej, którą stanowi m.in. niepodzielna działka gruntu pod budynkiem, oznaczona w operacie ewidencji gruntów i budynków obrębu Królewo numerem 180 o pow. 1000 m², opisana w księdze wieczystej numer EL2O/00020402/4.

§ 2. Wykonanie uchwały powierza się Burmistrzowi Morąga.

§ 3. Uchwała wchodzi w życie z dniem podjęcia.

UZASADNIENIE

do projektu uchwały Rady Miejskiej w Morągu

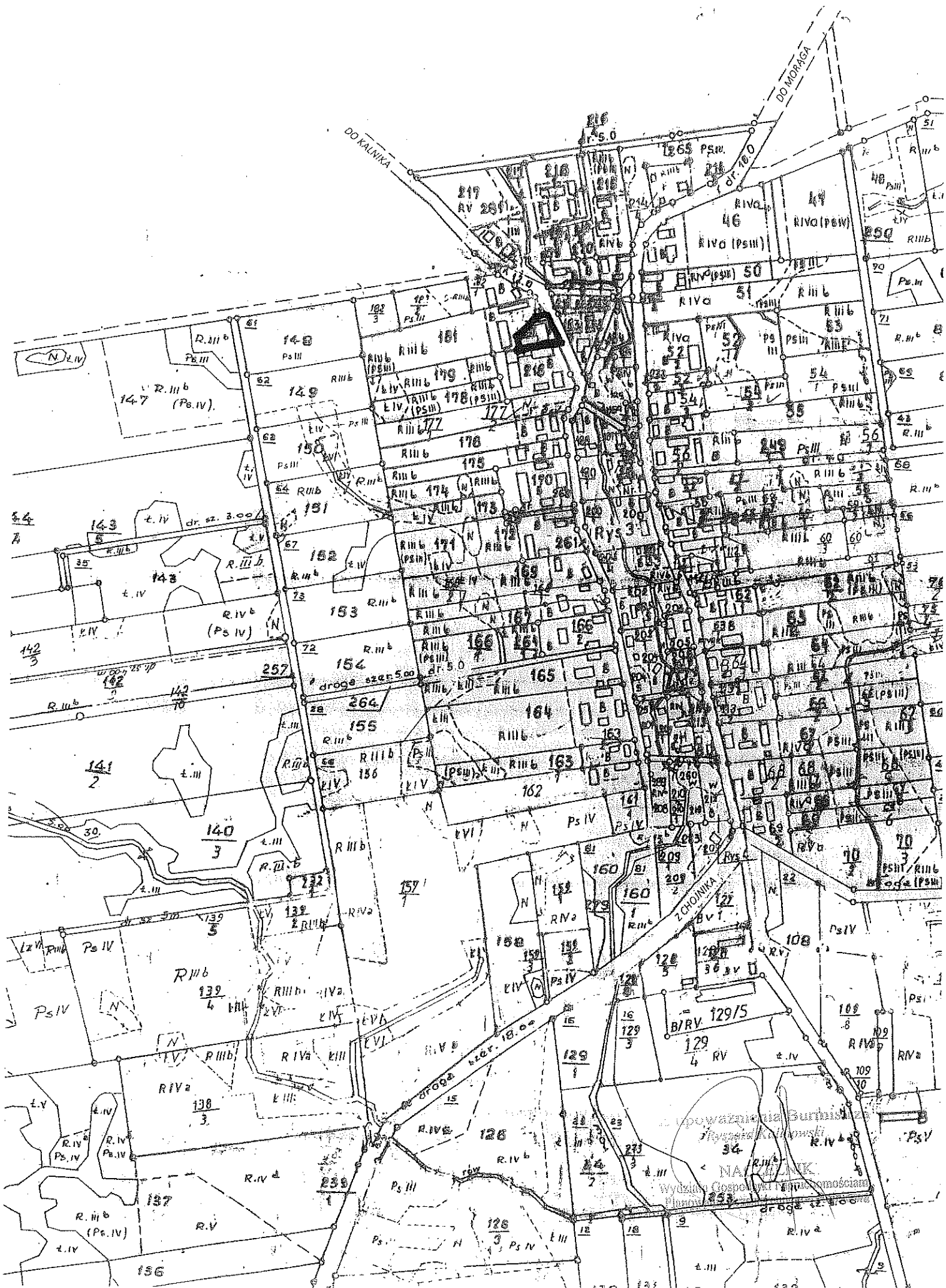
w sprawie: wyrażenia zgody na sprzedaż lokalu mieszkalnego nr 3 położonego w budynku nr 12 w miejscowości Królewo.

Najemca lokalu mieszkalnego nr 3 położonego w budynku mieszkalnym nr 12 w miejscowości Królewo, składającego się z trzech izb (dwa pokoje i kuchnia), przedpokoju i łazienki o powierzchni użytkowej 74,02 m² oraz pomieszczenia przynależnego – piwnicy o pow. użyt. 25,09 m² wystąpił wnioskiem z dnia 1 grudnia 2015 roku o kupno ww. lokalu. Wnioskowany o kupno lokal użytkowany jest na podstawie umowy najmu z dnia 12 października 2009 roku znak: KI.71404/26/09 zawartej na czas nieoznaczony. Rada Miejska w Morągu uchwałą Nr XXX/152/02 z dnia 29 kwietnia 2002 roku „w sprawie wyrażenia zgody na sprzedaż lokali mieszkalnych i użytkowych na terenie gminy Morąg” wyraziła zgodę na sprzedaż lokali mieszkalnych między innymi w budynku nr 12 w miejscowości Królewo usytuowanym na działce oznaczonej w operacie ewidencji gruntów obrębu Królewo numerem 180. Jednakże zgodnie z § 2 powołanej uchwały cyt. „przez najemców rozumie się osoby, które posiadały umowę najmu w dniu podjęcia uchwały”.

Z uwagi na powyższe projekt uchwały kieruję pod obrady Rady Miejskiej.

BURMISTRZ
Tadeusz Sobierajski

KOPIA MAPY EWIDENCYJNEJ
OBRĘB KRÓLEWO
SKALA 1:5000



UCHWAŁA Nr
Rady Miejskiej w Morągu
z dnia 2015 roku

w sprawie: wyrażenia zgody na nabycie na własność Gminy Morąg lokalu użytkowego Nr 3 Gminnej Spółdzielni Samopomoc Chłopska w Morągu wraz z udziałem w działce Nr 241/1, położonej w obrębie Niebrzydowo Wielkie

Na podstawie art. 18 ust. 2 pkt. 9 lit. "a" ustawy z dnia 8 marca 1990 roku o samorządzie gminnym (jedn. tekst Dz.U. z 2001 roku Nr 142, poz. 1591 z późn. zm.) Rada Miejska w Morągu **u c h w a ł a c o n a s t ę p u j e** :

§ 1. Wyraża się zgodę na nabycie na własność Gminy Morąg lokalu użytkowego Nr 3 o pow. 73,13 m², stanowiącego własność Gminnej Spółdzielni Samopomoc Chłopska w Morągu w budynku mieszkalno - użytkowym Nr 35 wraz z udziałem 195/1000 w częściach wspólnych budynku i działce Nr 241/1 o pow. 0,0523 ha, położonej w obrębie Niebrzydowo Wielkie.

Dla przedmiotowej nieruchomości prowadzona jest przez Zamiejskowy Wydział Ksiąg Wieczystych w Morągu Sądu Rejonowego w Ostródzie księga wieczysta gruntowa Nr EL2O/00022558/6 i lokalowa EL2O/00022732/0.

§ 2. Wykonanie uchwały powierza się Burmistrzowi Morąga.

§ 3. Uchwała wchodzi w życie z dniem podjęcia.

UZASADNIENIE

do projektu uchwały Rady Miejskiej w Morągu

w sprawie: wyrażenia zgody na nabycie na własność Gminy Morąg lokalu użytkowego Nr 3 Gminnej Spółdzielni Samopomoc Chłopska w Morągu wraz z udziałem w działce Nr 241/1, położonej w obrębie Niebrzydowo Wielkie

Gmina Morąg pismem znak: GR.6823.22.2015 z dnia 19.11.2015 r. wystąpiła z propozycją nabycia lokalu użytkowego Nr 3 o pow. 73,13 m² wraz z udziałem 195/1000 w częściach wspólnych budynku i działce Nr 241/1 o pow. 0,0523 ha w budynku mieszkalno - użytkowym, położonej w obrębie Niebrzydowo Wielkie, stanowiącej własność Gminnej Spółdzielni Samopomoc Chłopska w Morągu. Dla przedmiotowej nieruchomości prowadzona jest przez Zamiejskowy Wydział Ksiąg Wieczystych w Morągu Sądu Rejonowego w Ostródzie księga wieczysta gruntowa Nr EL2O/00022558/6 i lokalowa EL2O/00022732/0.

Lokal obecnej świetlicy wiejskiej oraz lokal użytkowy, znajdują się w tym samym budynku i przylegają do siebie co daje możliwość ich zagospodarowania na świetlicę wiejską.

Przedkładam projekt uchwały pod obrady Rady Miejskiej.

BURMISTRZ
Tadeusz Sobierajski

18-214

Kopia mapy obręb Niebrzydowo Wielkie skala 1:1000



199

7

← strużyna

← MORAG

MIKAKONO →

Z upoważnienia Burmistrza
Kyszantki 18-239/8ki
NACZELNIK
Wydziału Gospodarki Mieszkaniowo-Przemysłowej i Rolnictwa

UCHWAŁA Nr

Rady Miejskiej w Morągu

z dnia 2015 roku


**w sprawie: wyrażenia zgody na nieodpłatne nabycie na własność Gminy Morąg działki Nr 11/51, położonej w obrębie
Wenecja**

Na podstawie art. 18 ust. 2 pkt. 9 lit. "a" ustawy z dnia 8 marca 1990 roku o samorządzie gminnym (tekst jedn. Dz.U. z 2013 roku poz. 594) Rada Miejska w Morągu uchwala co następuje:

§ 1. Wyraża się zgodę na nieodpłatne nabycie na własność Gminy Morąg nieruchomości stanowiącej własność Skarbu Państwa Agencji Nieruchomości Rolnych Oddział Terenowy w Olsztynie, położonej w obrębie Wenecja gm. Morąg, oznaczonej w ewidencji gruntów jako działka Nr 11/51 o pow. 1,4050 ha, dla której Zamiejscowy Wydział Ksiąg Wieczystych w Morągu Sądu Rejonowego w Ostródzie prowadzi księgę wieczystą Nr EL2O/00024114, z przeznaczeniem na cele publiczne – rekreacyjno-sportowe.

§ 2. Wykonanie uchwały powierza się Burmistrzowi Morąga.

§ 3. Uchwała wchodzi w życie z dniem podjęcia.

Sprawdzono pod względem prawnym
dnia:

RADCA PRAWNY
Tomasz Szalkowski

UZASADNIENIE

do projektu uchwały Rady Miejskiej w Morągu

w sprawie: wyrażenia zgody na nieodpłatne nabycie na własność Gminy Morąg działki Nr 11/51, położonej w obrębie
Wenecja

Sołectwo Wenecja wystąpiło z inicjatywą nabycia na własność Gminy Morąg nieruchomości stanowiącej własność Skarbu Państwa Agencji Nieruchomości Rolnych Oddział Terenowy w Olsztynie, położonej w obrębie Wenecja gm. Morąg, oznaczonej w ewidencji gruntów jako działka Nr 11/51 o pow. 1,4050 ha, dla której Zamiejscowy Wydział Ksiąg Wieczystych w Morągu Sądu Rejonowego w Ostródzie prowadzi księgę wieczystą Nr EL2O/00024114.

Powyższa działka zostanie przeznaczona na cele publiczne – rekreacji i sportu w tym boiska sportowe (piłki nożnej i piłki siatkowej). Wniosek Sołectwa Wenecja uważam za uzasadniony.

W związku z powyższym przedkładam niniejszy projekt uchwały pod obrady Rady Miejskiej.

BUKMISTRZ
Tadeusz Sobiechajski

Kopia mapy
obrot obr. Wenecja
skala 1:5000

МЕДЫЧОНКА



powiatowy Burmistrz
Ryszard Kalinowski

NADZORNIK
Wydział Gospodarki Krajowej

SEONECZNA

UCHWAŁA Nr

Rady Miejskiej w Morągu

z dnia 2015 roku

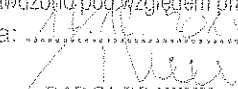
w sprawie: wyrażenia zgody na nieodpłatne nabycie na własność Gminy Morąg działki Nr 121/5, położonej w obrębie Rolnowo

Na podstawie art. 18 ust. 2 pkt. 9 lit. "a" ustawy z dnia 8 marca 1990 roku o samorządzie gminnym (tekst jedn. Dz.U. z 2013 roku poz. 594) Rada Miejska w Morągu u c h w a ł a c o n a s t ę p u j e :

§ 1. Wyraża się zgodę na nieodpłatne nabycie na własność Gminy Morąg nieruchomości stanowiącej własność Skarbu Państwa Agencji Nieruchomości Rolnych Oddział Terenowy w Olsztynie, położonej w obrębie Rolnowo gm. Morąg, oznaczonej w ewidencji gruntów jako działka Nr 121/5 o pow. 0,1134 ha, dla której Zamiejscowy Wydział Ksiąg Wieczystych w Morągu Sądu Rejonowego w Ostródzie prowadzi księgę wieczystą Nr EL2O/00029928/0, z przeznaczeniem na cele publiczne – plac zabaw dla dzieci oraz oczyszczanie ścieków komunalnych.

§ 2. Wykonanie uchwały powierza się Burmistrzowi Morąga.

§ 3. Uchwała wchodzi w życie z dniem podjęcia.

Sprawdzono pod względem prawnym
dnia:

RADCA PRAWNY
Tomasz Szalkowski

UZASADNIENIE

do projektu uchwały Rady Miejskiej w Morągu

w sprawie: wyrażenia zgody na nieodpłatne nabycie na własność Gminy Morąg działki Nr 121/5, położonej w obrębie Rolnowo

Miejskie Przedsiębiorstwo Zarządzania Nieruchomościami w Morągu jako zarządca Wspólnoty Mieszkaniowej Rolnowo 12 wystąpiło z inicjatywą nabycia na własność Gminy Morąg nieruchomości stanowiącej własność Skarbu Państwa Agencji Nieruchomości Rolnych Oddział Terenowy w Olsztynie, położonej w obrębie Rolnowo gm. Morąg, oznaczonej w ewidencji gruntów jako działka Nr 121/5 o pow. 0,1134 ha, dla której Zamiejscowy Wydział Ksiąg Wieczystych w Morągu Sądu Rejonowego w Ostródzie prowadzi księgę wieczystą Nr EL2O/00029928/0.

Powyższa działka zostanie przeznaczona na cele publiczne – plac zabaw dla dzieci oraz oczyszczanie ścieków komunalnych. Wniosek uważam za uzasadniony.

W związku z powyższym przedkładam niniejszy projekt uchwały pod obrady Rady Miejskiej.

BURMISTRZ
Tadeusz Sobierajski

Kopia mapy
obwód Rolnowo
skala 1:1000

21-100/1



← Kamionka

Krolewo →

Nowy Dwor →

← Dobrocińsk

nowy zastępca Burmistrza
Edward Kalinowski
ul. Wielka 1/4 Rolnowo
powiat Zielonogórski, woj. Lubuskie