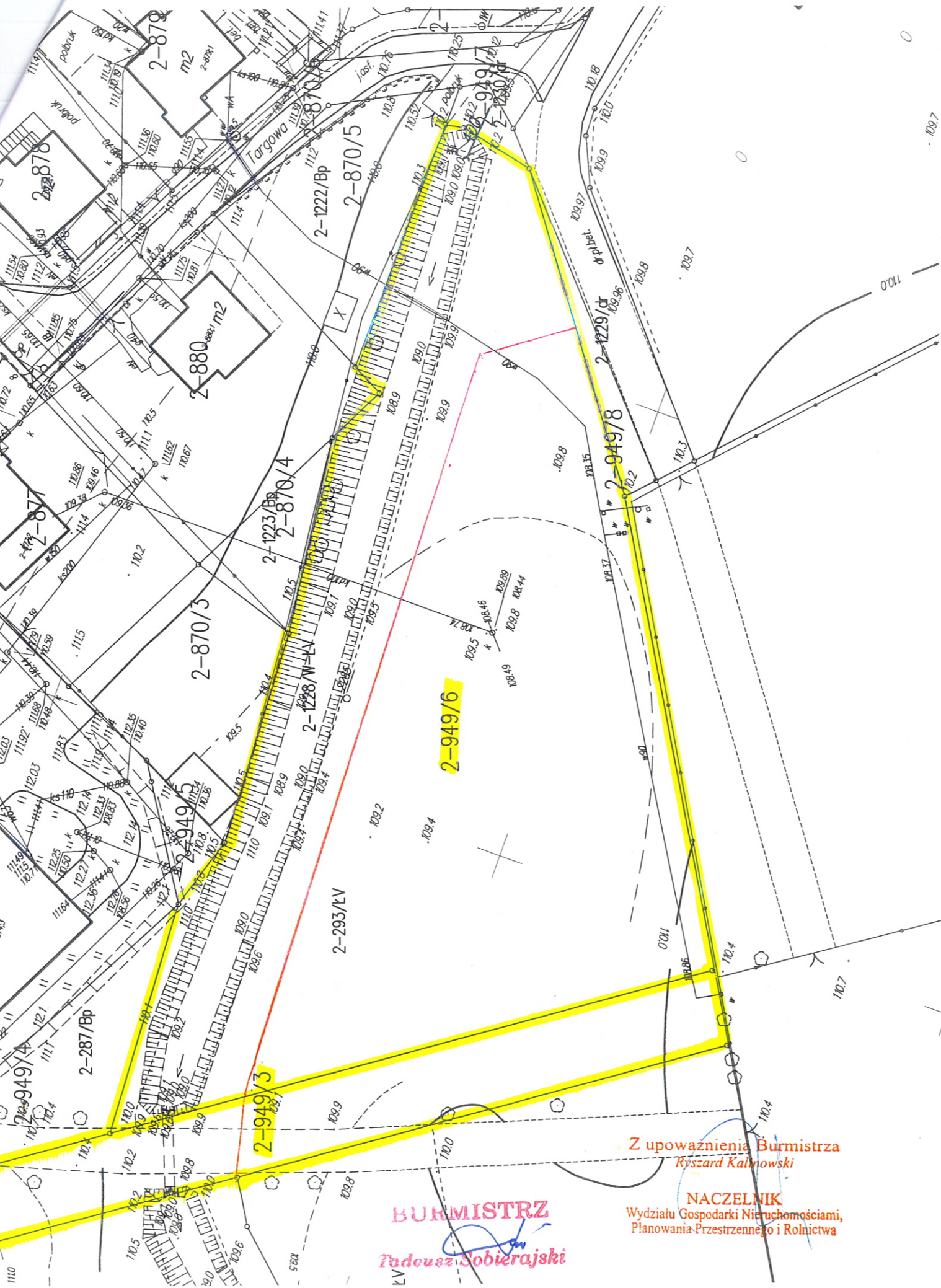


KOPIA MAPY ZASADNICZEJ
OBREB: m. Morąg Nr 2
Skala 1:500

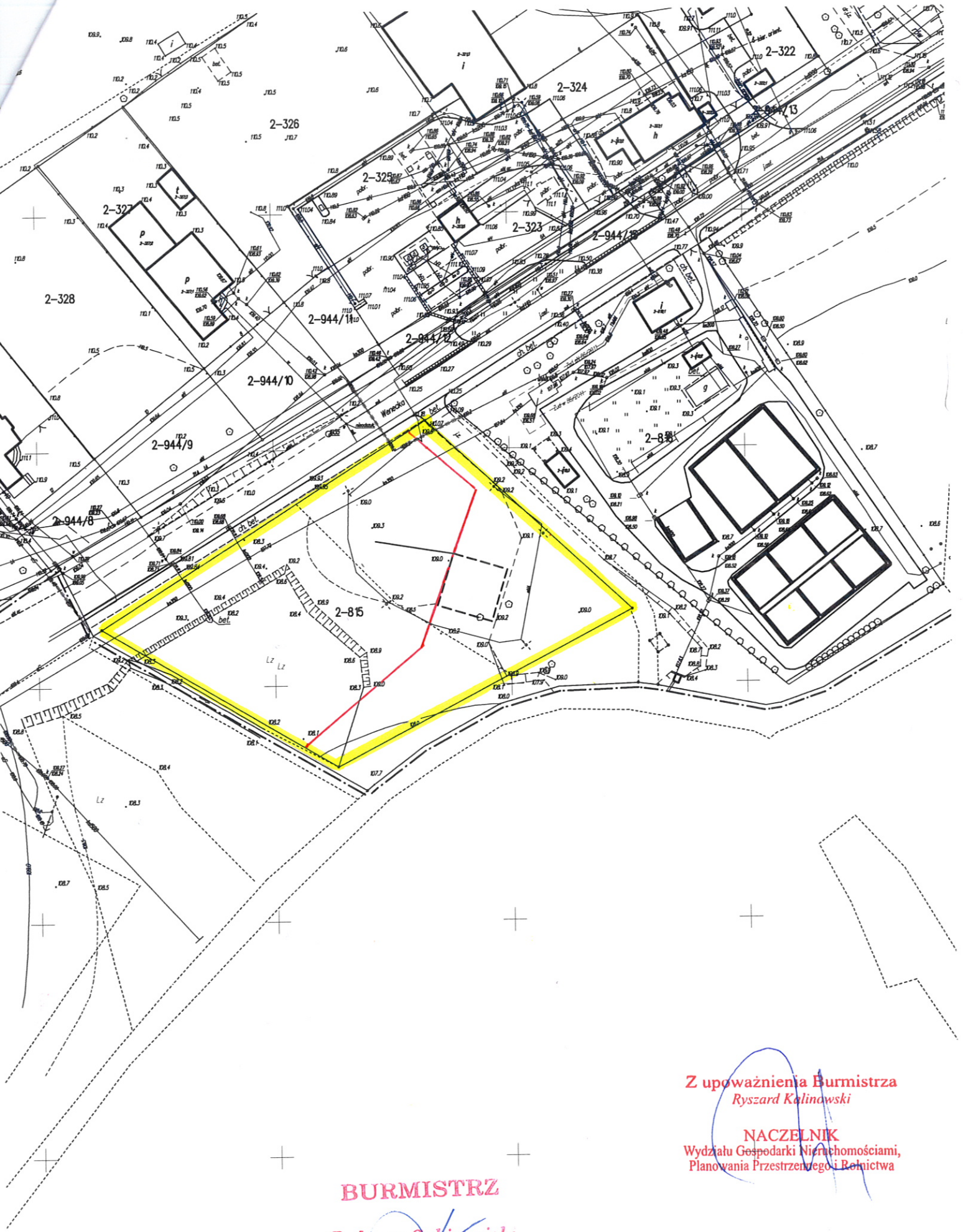


Z upoważnienia Burmistrza
Ryszard Kalnowski

BURMISTRZ
Tadeusz Sobierajski

NACZELNIK
Wydziału Gospodarki Nieruchomościami,
Planowania-Przestrzennego i Rolnictwa

KOPIA MAPY ZASADNICZEJ
OBREB: m. Morąg Nr 2
Skala 1:1000



Z upoważnienia Burmistrza
Ryszard Kalinowski

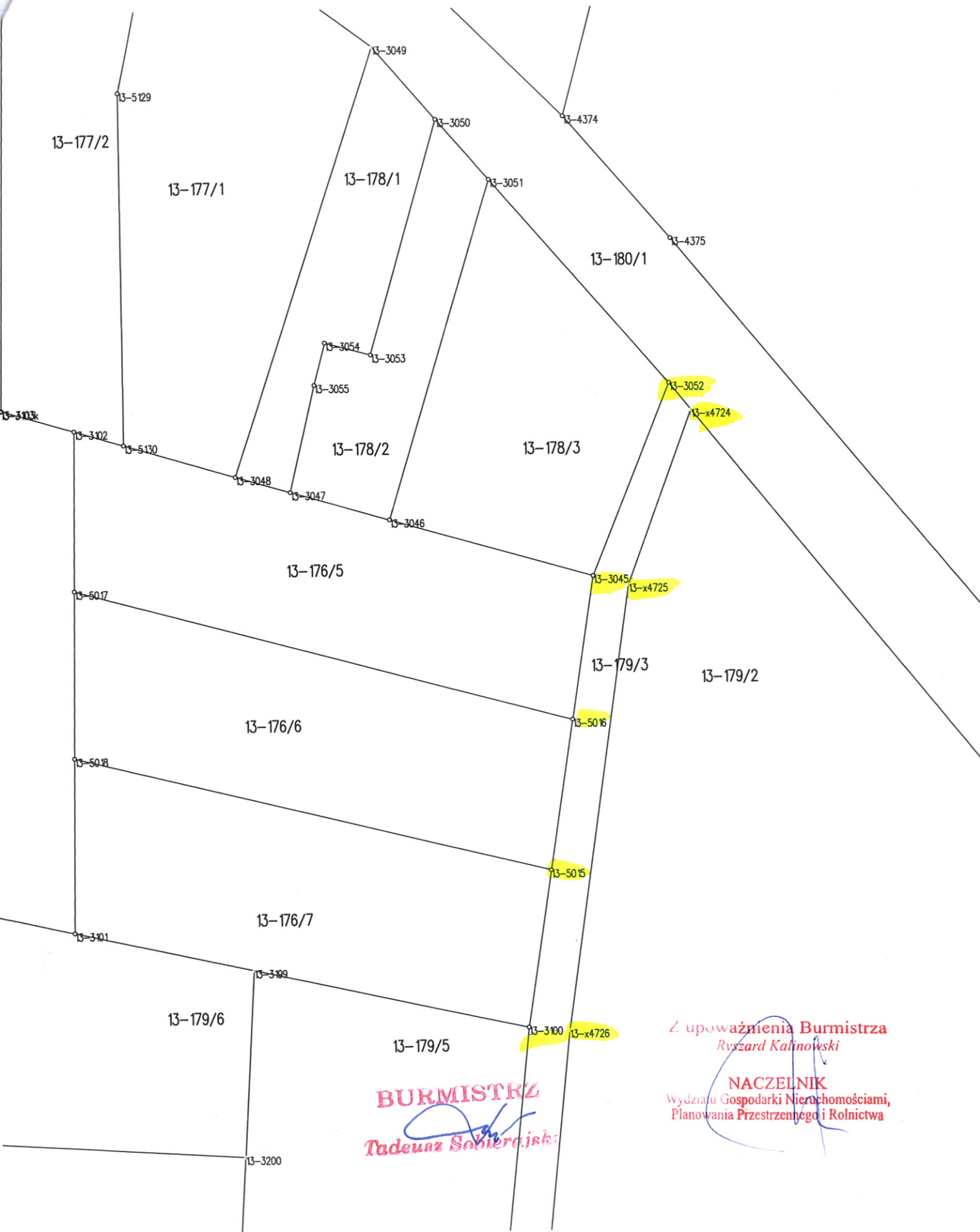
NACZELNIK
Wydziału Gospodarki Nieruchomościami,
Planowania Przestrzennego i Rolnictwa

BURMISTRZ
Tadeusz Sekierajski

m. Morąg, obręb Kruszewnia

opia mapy w skali 1:1000

działka nr 13-179/3



BURMISTRZ
Tadeusz Sobierajski

Z upoważnienia **Burmistrza**
Ryszard Kalinowski
NACZELNIK
Wydziału Gospodarki Nieruchomościami,
Planowania Przestrzennego i Rolnictwa