

**UCHWAŁA Nr ...../...../13**  
**Rady Miejskiej w Morągu**  
**z dnia ..... listopada 2013 roku**

**w sprawie: wyrażenia zgody na sprzedaż działki gruntu nr 935/21 położonej w obr. Nr 2 m. Morąg, na poprawienie warunków zagospodarowania nieruchomości przyległej.**

Na podstawie art. 18 ust. 2 pkt. 9 lit. „a” ustawy z dnia 8 marca 1990 roku o samorządzie gminnym (tekst jedn. Dz. U. z 2001 roku Nr 142, poz. 1591, z późn. zm.) w związku z art. 37 ust.2 pkt 6 ustawy z dnia 21 sierpnia 1997r. o gospodarce nieruchomościami ( jedn. tekst Dz. U. z 2010r. Nr 102, poz. 651, z późn. zm.) Rada Miejska w Morągu, u c h w a ł a c o n a s t ę p u j e :

**§ 1.** Wyraża się zgodę na sprzedaż nieruchomości niezabudowanej, stanowiącej własność Gminy Morąg, oznaczonej w operacie ewidencji gruntów i budynków obrębu miasta Morąg Nr 2 numerem działki 935/21 o powierzchni 250 m<sup>2</sup>, opisanej w księdze wieczystej Nr EL2O/00015667/1, z przeznaczeniem na poprawienie warunków zagospodarowania nieruchomości przyległej, oznaczonej w operacie ewidencji gruntów i budynków obrębu miasta Morąg Nr 2 numerem działki 935/19 o powierzchni 2232 m<sup>2</sup>, opisanej w księdze wieczystej Nr EL2O/00033146/5.

**§ 2.** Wykonanie uchwały powierza się Burmistrzowi Morąga.

**§ 3.** Uchwała wchodzi w życie z dniem podjęcia.

## UZASADNIENIE

do projektu uchwały Rady Miejskiej w Morągu

w sprawie: wyrażenia zgody na sprzedaż działki gruntu nr 935/21 położonej w obr. Nr 2 m. Morąg, na poprawienie warunków zagospodarowania nieruchomości przyległej.

Nieruchomość niezabudowana położona w Morągu przy ulicy Warmińskiej, oznaczona w operacie ewidencji gruntów i budynków obrębu miasta Morąg Nr 2 numerem działki 935/21 o powierzchni 250 m<sup>2</sup>, stanowi własność Gminy Morąg. Posiada urzędową księgę wieczystą Nr EL20/00015667/1. Zgodnie z miejscowym planem zagospodarowania przestrzennego obszaru miasta Morąg uchwalonym uchwałą Nr XL/640/10 Rady Miejskiej w Morągu z dnia 25 lutego 2010 roku w sprawie uchwalenia zmiany miejscowego planu zagospodarowania przestrzennego obszaru miasta Morąg, ogłoszoną w Dzienniku Urzędowym Województwa Warmińsko-Mazurskiego Nr 53, poz. 890, z dnia 23 kwietnia 2010 roku ww. działka położona jest na terenie oznaczonym symbolem „22MW” z podstawowym przeznaczeniem gruntów pod zabudowę mieszkaniową wielorodzinną.

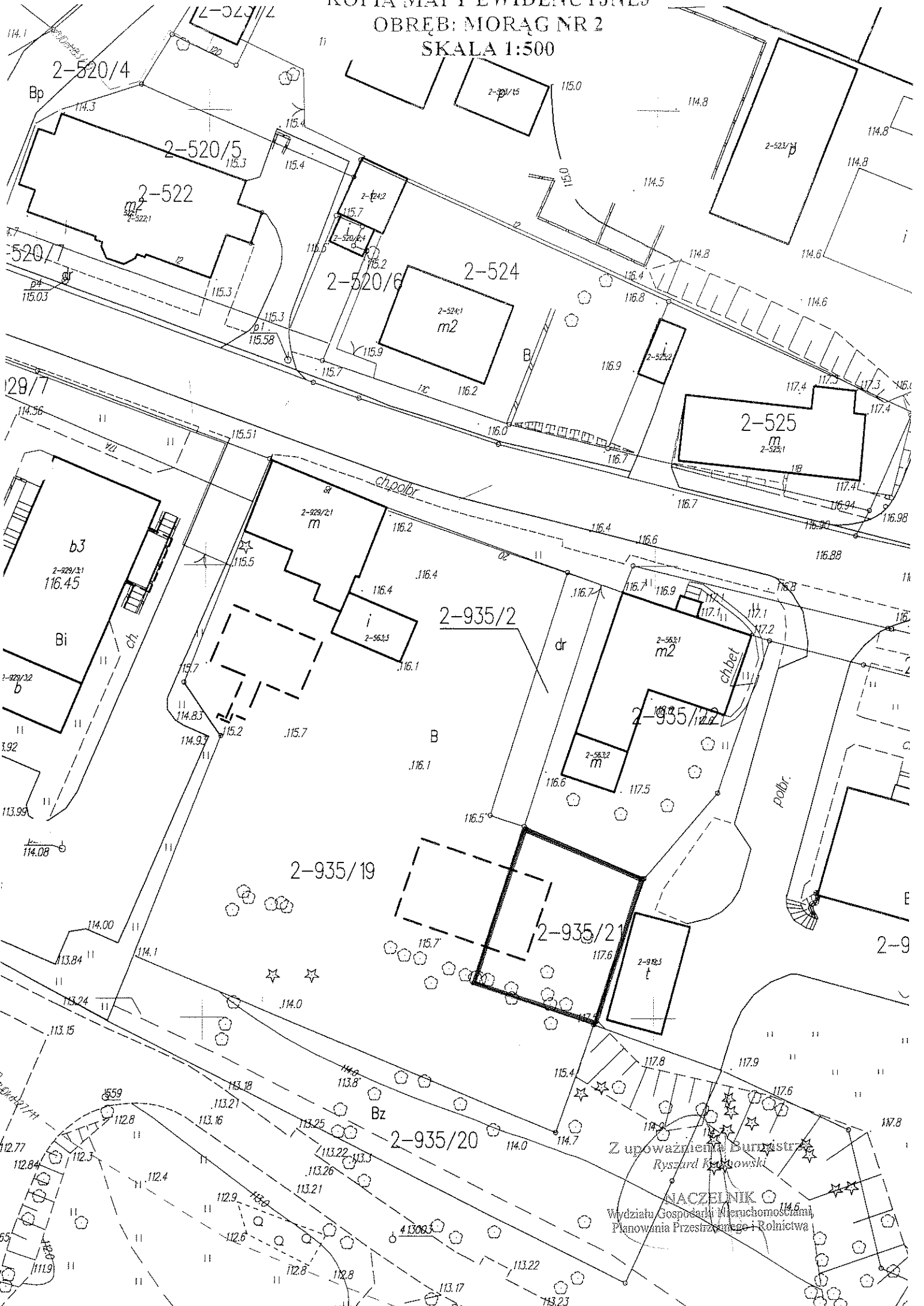
Z wnioskiem o kupno nieruchomości wystąpił właściciel nieruchomości przyległej oznaczonej w operacie ewidencji gruntów i budynków obrębu miasta Morąg Nr 2 numerem działki 935/19 o pow. 2232 m<sup>2</sup>. Nabycie nieruchomości pozwoli na zagospodarowanie ich zgodnie z planem tj. wybudowanie budynku mieszkalnego wielorodzinnego.

Działka nr 935/21 ze względu na powierzchnię oraz brak dostępu do drogi publicznej nie może być zagospodarowana jako odrębna nieruchomość.

Z uwagi na powyższe względny projekt uchwały kieruję pod obrady Rady Miejskiej.

BURMISTRZ  
  
Tadeusz Sobierajski

KOPIA MAPY EWIDENCYJNEJ  
OBRĘB: MORĄG NR 2  
SKALA 1:500



Z upoważnienia Burmistrza  
Ryszard Kozłowski  
NACZELNIK  
Wydziału Gospodarki Nieruchomościami,  
Planowania Przestrzennego i Rolnictwa

**UCHWAŁA Nr ...../...../13**  
**Rady Miejskiej w Morągu**  
**z dnia 28 listopada 2013 roku**

**w sprawie: wyrażenia zgody na sprzedaż działki nr 969 położonej w obr. nr 2 m. Morąg.**

Na podstawie art. 18 ust. 2 pkt 9 lit. „a” ustawy z dnia 8 marca 1990 roku o samorządzie gminnym (tekst jedn. Dz. U. z 2001 r. Nr 142, poz. 1591 z późn. zm.) Rada Miejska w Morągu, u c h w a ł a c o n a s t ę p u j e :

- § 1. Wyraża się zgodę na sprzedaż działki gruntu stanowiącej własność Gminy Morąg, oznaczonej w operacie ewidencji gruntów i budynków obrębu nr 2 m. Morąg numerem 969 o powierzchni 1099 m<sup>2</sup>, opisanej w księdze wieczystej Nr EL20/00017695/0, prowadzonej przez Zamiejscowy Wydział Ksiąg Wieczystych w Morągu Sądu Rejonowego w Ostródzie, z przeznaczeniem zgodnym z miejscowym planem zagospodarowania przestrzennego obszaru miasta Morąg, tj. oznaczonej symbolem „46MN” – z podstawowym przeznaczeniem pod zabudowę mieszkaniową jednorodzinną.
- § 2. Wykonanie uchwały powierza się Burmistrzowi Morąga.
- § 3. Uchwała wchodzi w życie z dniem podjęcia.

## UZASADNIENIE


do projektu uchwały Rady Miejskiej w Morągu

w sprawie: wyrażenia zgody na sprzedaż działki nr 969, położonej w obr. nr 2 m. Morąg.

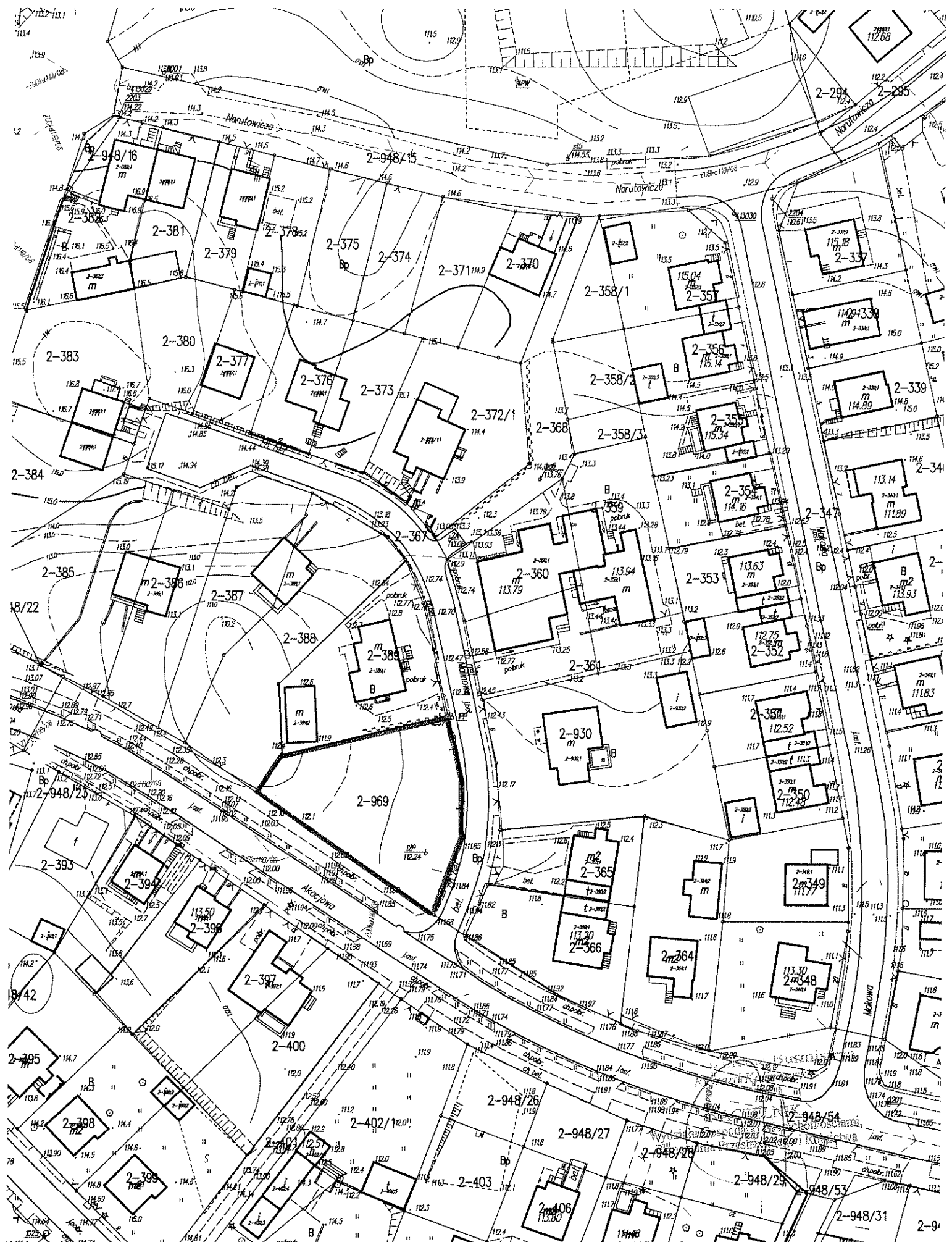
Działka nr 969 o pow. 1099 m<sup>2</sup>, poł w obr. nr 2 m. Morąg, stanowi własność Gminy Morąg i zgodnie z miejscowym planem zagospodarowania przestrzennego obszaru m. Morąg, zatwierdzonym uchwałą Nr XXIII/340/12 Rady Miejskiej w Morągu z dnia 27 września 2012 r. w sprawie uchwalenia zmiany miejscowego planu zagospodarowania przestrzennego obszaru m. Morąg, ogłoszoną w Dzienniku Urzędowym Województwa Warmińsko-Mazurskiego poz. 2950 z dnia 06 listopada 2012 r., położona jest na terenie oznaczonym symbolem „46MN” – z podstawowym przeznaczeniem pod zabudowę mieszkaniową jednorodzinną.

W celu właściwego zagospodarowania postanowiłem przeznaczyć ją do sprzedaży na zasadach ogólnych, tj. w drodze przetargu ustnego nieograniczonego.

W związku z powyższym przedkładam niniejszy projekt uchwały pod obrady Rady Miejskiej.

BUKMISTRZ  
  
Tadeusz Sobierajski

Kopia mapy  
obręb Nr 2 m. Morąg  
skala 1:1000



UCHWAŁA Nr ...../...../13  
Rady Miejskiej w Morągu  
z dnia ..... listopada 2013 roku

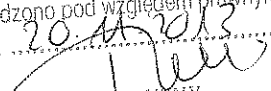
w sprawie: wyrażenia zgody na sprzedaż działki nr 108/2 położonej w obrębie Gulbity.

Na podstawie art. 18 ust. 2 pkt. 9 lit. „a” ustawy z dnia 8 marca 1990 roku o samorządzie gminnym (tekst jedn. Dz. U. z 2001 roku Nr 142, poz. 1591, z późn. zm.) Rada Miejska w Morągu, u c h w a ł a c o n a s t ę p u j e :

§ 1. Wyraża się zgodę na sprzedaż nieruchomości niezabudowanej stanowiącej własność Gminy Morąg, położonej w obrębie Gulbity, oznaczonej w operacie ewidencji gruntów numerem działki 108/2 o powierzchni 1308 m<sup>2</sup>, opisanej w księdze wieczystej numer EL2O/00014981/1 prowadzonej przez Zamiejscowy Wydział Ksiąg Wieczystych w Morągu Sądu Rejonowego w Ostródzie.

§ 2. Wykonanie uchwały powierza się Burmistrzowi Morąga.

§ 3. Uchwała wchodzi w życie z dniem podjęcia.

Sprawdzono pod względem prawnym  
dnia: 20.11.2013  
  
RADCA PRAWNY  
Tomasz Szatkowski

## UZASADNIENIE

### do projektu uchwały Rady Miejskiej w Morągu

w sprawie: wyrażenia zgody na sprzedaż działki nr 108/2 położonej w obrębie Gulbity.

Nieruchomość niezabudowana położona w obrębie Gulbity, oznaczona w operacie ewidencji gruntów numerem działki 108/2 o pow. 1308 m<sup>2</sup> stanowi własność Gminy Morąg. Położona jest na terenie oznaczonym w miejscowym planie zagospodarowania przestrzennego terenu zabudowy mieszkalnej, usługowej, rekreacyjnej i rolniczej w miejscowościach Niebrzydowo Wielkie i Gulbity w gminie Morąg uchwalonym uchwałą Nr XX/342/08 Rady Miejskiej w Morągu z dnia 29 maja 2008 roku „w sprawie uchwalenia miejscowego planu zagospodarowania przestrzennego terenu” symbolem „25RIT” z podstawowym przeznaczeniem pod zabudowę rekreacji indywidualnej i turystycznej. W celu właściwego i zgodnego z przeznaczeniem zagospodarowania nieruchomości postanowiłem przeznaczyć ją do sprzedaży na zasadach ogólnych tj. w drodze przetargu ustnego nieograniczonego.

Z uwagi na powyższe względy projekt uchwały kieruję pod obrady Rady Miejskiej.

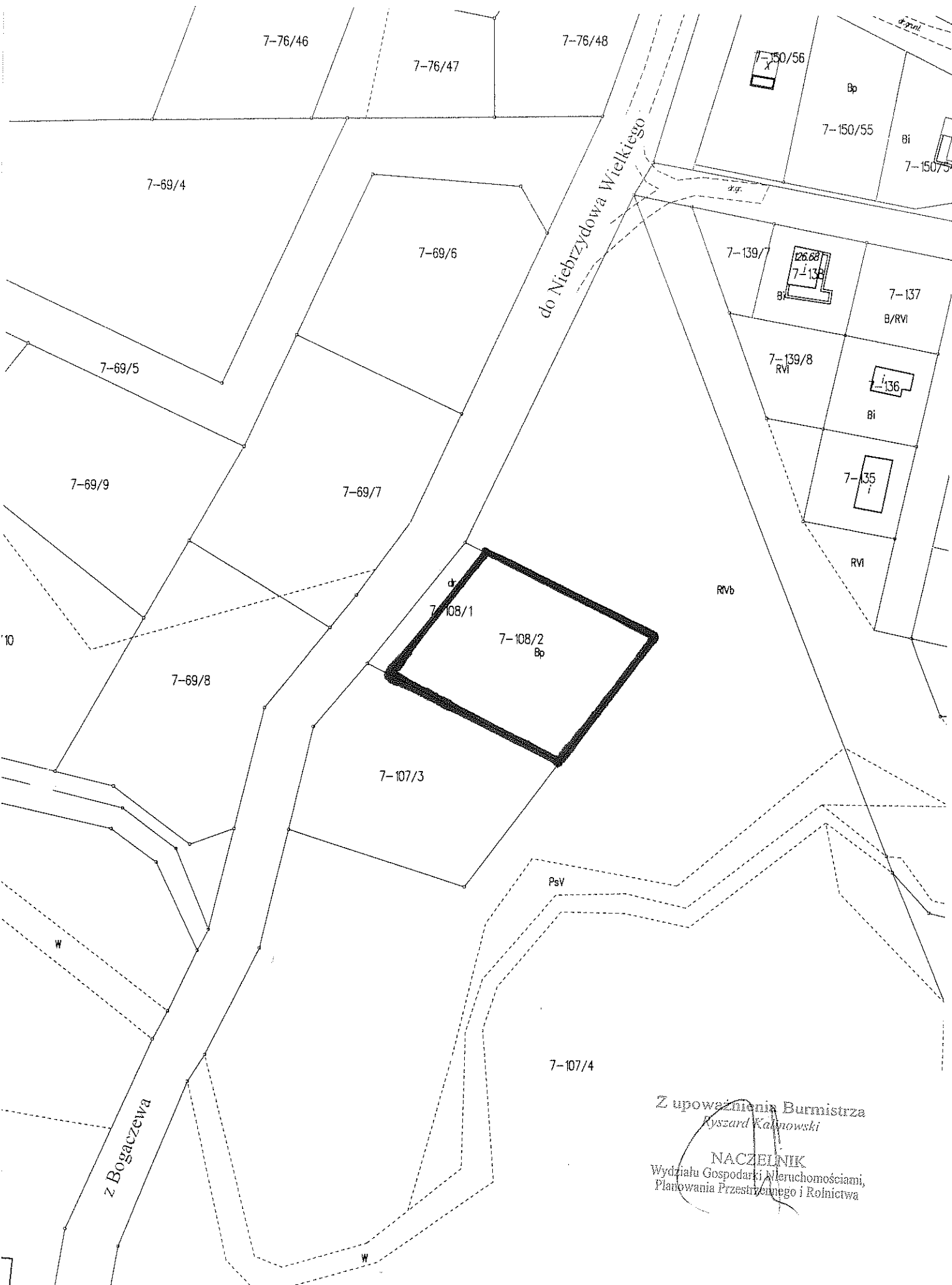
BURMISTRZ  
*Tadeusz Sobierajski*



KOPIA MAPY EWIDENCYJNEJ

Obręb: Gulbity

Skala 1:1000



Z upoważnienia Burmistrza  
Ryszard Kalinowski

NACZELNIK  
Wydziału Gospodarki Nieruchomościami,  
Planowania Przestrzennego i Rolnictwa


**UCHWAŁA Nr ...../...../13**  
**Rady Miejskiej w Morągu**  
**z dnia 28 listopada 2013 roku**

**w sprawie: wyrażenia zgody na sprzedaż działki gruntu nr 284/35 położonej w obr. Nr 1 m. Morąg, na  
poprawienie warunków zagospodarowania przyległej nieruchomości.**

Na podstawie art. 18 ust. 2 pkt. 9 lit. „a” ustawy z dnia 8 marca 1990 roku o samorządzie gminnym (tekst jedn. Dz. U. z 2001 r. Nr 142, poz. 1591 z późn. zm.) w związku z art. 37 ust. 2 pkt 6 i art. 67 ust. 3 ustawy z dnia 21 sierpnia 1997 r. o gospodarce nieruchomościami (tekst jedn. Dz. U. z 2010 r. Nr 102, poz. 651 z późn. zm.) Rada Miejska w Morągu, u c h w a ł a c o n a s t ę p u j e :

- § 1. Wyraża się zgodę na sprzedaż działki gruntu stanowiącej własność Gminy Morąg, oznaczonej w operacie ewidencji gruntów i budynków obrębu Nr 1 m. Morąg numerem 284/35 o powierzchni 362 m<sup>2</sup>, opisanej w księdze wieczystej Nr EL2O/00012961/1, prowadzonej przez Zamiejscowy Wydział Ksiąg Wieczystych w Morągu Sądu Rejonowego w Ostródzie, z przeznaczeniem na poprawienie warunków zagospodarowania nieruchomości przyległej, oznaczonej w operacie ewidencji gruntów i budynków obrębu Nr 1 m. Morąg numerem działki 284/2 o pow. 1433 m<sup>2</sup>, opisanej w księdze wieczystej Nr KW EL2O/00030453/9.
- § 2. Wykonanie uchwały powierza się Burmistrzowi Morąga.
- § 3. Uchwała wchodzi w życie z dniem podjęcia.

Sprawdzono pod względem prawnym  
dnia: 28.11.2013

  
RADCA PRAWNY  
Tomasz Szalkowski

## UZASADNIENIE

do projektu uchwały Rady Miejskiej w Morągu

w sprawie: wyrażenia zgody na sprzedaż działki gruntu nr 284/35, położonej w obr. Nr 1 m. Morąg, na poprawienie warunków zagospodarowania przyległej nieruchomości.

W dniu 11.06.2013 r. właściciel nieruchomości, oznaczonej w operacie ewidencji gruntów i budynków obrębu Nr 1 m. Morąg numerem działki 284/2 o pow. 1433 m<sup>2</sup>, wystąpił z wnioskiem o kupno działki nr 284/35, stanowiącej własność Gminy Morąg z przeznaczeniem na poprawienie warunków zagospodarowania posiadanej nieruchomości przyległej.

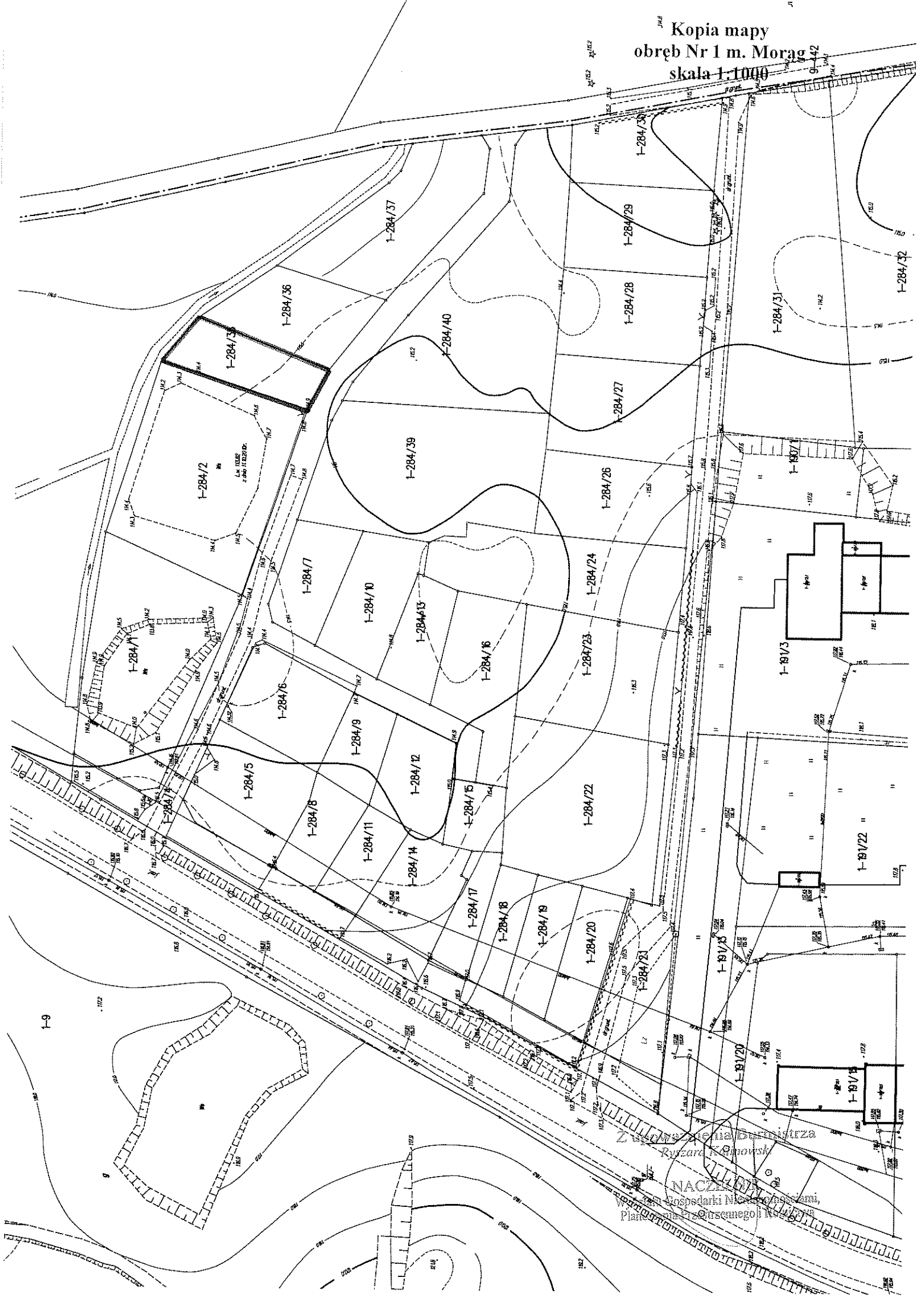
Zgodnie z miejscowym planem zagospodarowania przestrzennego obszaru m. Morąg, zatwierdzonym uchwałą Nr XXIII/340/12 Rady Miejskiej w Morągu z dnia 27 września 2012 r. w sprawie uchwalenia zmiany miejscowego planu zagospodarowania przestrzennego obszaru m. Morąg, ogłoszoną w Dzienniku Urzędowym Województwa Warmińsko-Mazurskiego poz. 2950 z dnia 06 listopada 2012 r., nieruchomość oznaczona w operacie ewidencji gruntów i budynków obrębu Nr 1 m. Morąg numerem działki 284/35 o powierzchni 362 m<sup>2</sup> położona jest na terenie oznaczonym symbolem „1ZD” - tereny ogrodów działkowych.

Z uwagi na powyższe oraz fakt, że działka nr 284/35 nie może być zagospodarowana jako odrębna nieruchomość, postanowiłem przeznaczyć ją do sprzedaży w trybie bezprzetargowym na poprawienie warunków zagospodarowania ww. nieruchomości przyległej.

W związku z powyższym przedkładam niniejszy projekt uchwały pod obrady Rady Miejskiej.

BURMISTRZ  
  
Tadeusz Sobierajski

Kopia mapy  
obręb Nr 1 m. Morąg  
skala 1:1000



Zakład Geodezyjny i Kartograficzny  
Ryszard Kowalski  
NACZELNIK  
Gospodarki Nieruchomości  
Planowanie i Odbiór Mierzeń

UCHWAŁA Nr ...../...../13  
Rady Miejskiej w Morągu  
z dnia 28 listopada 2013 roku

**w sprawie: wyrażenia zgody na sprzedaż działki nr 284/36 położonej w obr. nr 1 m. Morąg.**

Na podstawie art. 18 ust. 2 pkt. 9 lit. „a” ustawy z dnia 8 marca 1990 roku o samorządzie gminnym (tekst jedn. Dz. U. z 2001 r. Nr 142, poz. 1591 z późn. zm.) Rada Miejska w Morągu, u c h w a ł a c o n a s t ę p u j e :

- § 1. Wyraża się zgodę na sprzedaż działki gruntu stanowiącej własność Gminy Morąg, oznaczonej w operacie ewidencji gruntów i budynków obrębu nr 1 m. Morąg numerem 284/36 o powierzchni 512 m<sup>2</sup>, opisanej w księdze wieczystej Nr EL20/00012961/1, prowadzonej przez Zamiejscowy Wydział Ksiąg Wieczystych w Morągu Sądu Rejonowego w Ostródzie, z przeznaczeniem zgodnym z miejscowym planem zagospodarowania przestrzennego obszaru miasta Morąg, tj. oznaczonej symbolem „1ZD” – tereny ogrodów działkowych.
- § 2. Wykonanie uchwały powierza się Burmistrzowi Morąga.
- § 3. Uchwała wchodzi w życie z dniem podjęcia.

Sprawdzono pod względem prawnym  
dnia: ..... 10. 11. 2013 .....  
RADCA PRAWNY  
Tomasz Szalkowski

## UZASADNIENIE

### do projektu uchwały Rady Miejskiej w Morągu

w sprawie: wyrażenia zgody na sprzedaż działki nr 284/36, położonej w obr. nr 1 m. Morąg.

Działka nr 284/36 o pow. 512 m<sup>2</sup>, położona w obr. nr 1 m. Morąg, stanowi własność Gminy Morąg i zgodnie z miejscowym planem zagospodarowania przestrzennego obszaru m. Morąg, zatwierdzonym uchwałą Nr XXIII/340/12 Rady Miejskiej w Morągu z dnia 27 września 2012 r. w sprawie uchwalenia zmiany miejscowego planu zagospodarowania przestrzennego obszaru m. Morąg, ogłoszoną w Dzienniku Urzędowym Województwa Warmińsko-Mazurskiego poz. 2950 z dnia 06 listopada 2012 r. położona jest na terenie oznaczonym symbolem „1ZD” – tereny ogrodów działkowych.

Z uwagi na zainteresowanie nabyciem oraz potrzebą zagospodarowania działki, proponuję przeznaczyć ją do sprzedaży na zasadach ogólnych, tj. w drodze przetargu ustnego nieograniczonego.

W związku z powyższym przedkładam niniejszy projekt uchwały pod obrady Rady Miejskiej.

BURMISTRZ  
  
Tadeusz Sobierajski

Kopia mapy  
obręb Nr 1 m. Morąg  
skala 1:1000




NACZELNIK  
Urzędu Gospodarki Miejscowej  
Planowania i Rozwoju

**UCHWAŁA Nr ...../...../13**  
**Rady Miejskiej w Morągu**  
**z dnia 28 listopada 2013 roku**

**w sprawie: wyrażenia zgody na sprzedaż działki nr 284/37 położonej w obr. nr 1 m. Morąg.**

Na podstawie art. 18 ust. 2 pkt. 9 lit. „a” ustawy z dnia 8 marca 1990 roku o samorządzie gminnym (tekst jedn. Dz. U. z 2001 r. Nr 142, poz. 1591 z późn. zm.) Rada Miejska w Morągu, u c h w a ł a c o n a s t ę p u j e :

- § 1. Wyraża się zgodę na sprzedaż działki gruntu stanowiącej własność Gminy Morąg, oznaczonej w operacie ewidencji gruntów i budynków obrębu nr 1 m. Morąg numerem 284/37 o powierzchni 808 m<sup>2</sup>, opisanej w księdze wieczystej Nr EL20/00012961/1, prowadzonej przez Zamiejscowy Wydział Ksiąg Wieczystych w Morągu Sądu Rejonowego w Ostródzie, z przeznaczeniem zgodnym z miejscowym planem zagospodarowania przestrzennego obszaru miasta Morąg, tj. oznaczonej symbolem „1ZD” – tereny ogrodów działkowych.
- § 2. Wykonanie uchwały powierza się Burmistrzowi Morąga.
- § 3. Uchwała wchodzi w życie z dniem podjęcia.

Sprawdzono pod względem prawnym  
dnia: 20.11.2013  
  
RADCA PRAWNY  
Tomasz Szatkowski



## UZASADNIENIE

do projektu uchwały Rady Miejskiej w Morągu

w sprawie: wyrażenia zgody na sprzedaż działki nr 284/37, położonej w obr. nr 1 m. Morąg.

Działka nr 284/37 o pow. 808 m<sup>2</sup>, położona w obr. nr 1 m. Morąg, stanowi własność Gminy Morąg i zgodnie z miejscowym planem zagospodarowania przestrzennego obszaru m. Morąg, zatwierdzonym uchwałą Nr XXIII/340/12 Rady Miejskiej w Morągu z dnia 27 września 2012 r. w sprawie uchwalenia zmiany miejscowego planu zagospodarowania przestrzennego obszaru m. Morąg, ogłoszoną w Dzienniku Urzędowym Województwa Warmińsko-Mazurskiego poz. 2950 z dnia 06 listopada 2012 r. położona jest na terenie oznaczonym symbolem „1ZD” – tereny ogrodów działkowych.

W celu właściwego zagospodarowania postanowiłem przeznaczyć ją do sprzedaży na zasadach ogólnych, tj. w drodze przetargu ustnego nieograniczonego.

W związku z powyższym przedkładam niniejszy projekt uchwały pod obrady Rady Miejskiej.

BURMISTRZ

*Tadeusz Sobierajski*

Kopia mapy  
obrob Nr 1 m. Morąg  
skala 1:1000



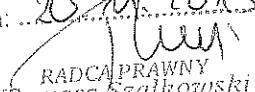
Urząd Gminy, Powiat  
Morąg  
Wydział Gospodarki Nieruchomościami,  
ul. Szwajcarska 1, 17-100 Morąg

UCHWAŁA Nr ...../...../13  
Rady Miejskiej w Morągu  
z dnia 28 listopada 2013 roku

w sprawie: wyrażenia zgody na sprzedaż działki nr 284/39 położonej w obr. nr 1 m. Morąg.

Na podstawie art. 18 ust. 2 pkt. 9 lit. „a” ustawy z dnia 8 marca 1990 roku o samorządzie gminnym (tekst jedn. Dz. U. z 2001 r. Nr 142, poz. 1591 z późn. zm.) Rada Miejska w Morągu, u c h w a ł a c o n a s t ę p u j e :

- § 1. Wyraża się zgodę na sprzedaż działki gruntu stanowiącej własność Gminy Morąg, oznaczonej w operacie ewidencji gruntów i budynków obrębu nr 1 m. Morąg numerem 284/39 o powierzchni 1416 m<sup>2</sup>, opisanej w księdze wieczystej Nr EL20/00012961/1, prowadzonej przez Zamiejscowy Wydział Ksiąg Wieczystych w Morągu Sądu Rejonowego w Ostródzie, z przeznaczeniem zgodnym z miejscowym planem zagospodarowania przestrzennego obszaru miasta Morąg, tj. oznaczonej symbolem „1ZD” – tereny ogrodów działkowych.
- § 2. Wykonanie uchwały powierza się Burmistrzowi Morąga.
- § 3. Uchwała wchodzi w życie z dniem podjęcia.

Sprawdzono pod względem prawnym  
dnia: 20.11.2013  
  
RADCA PRAWNY  
Tomasz Szalkowski

## UZASADNIENIE

do projektu uchwały Rady Miejskiej w Morągu

w sprawie: wyrażenia zgody na sprzedaż działki nr 284/39, położonej w obr. nr 1 m. Morąg.

Działka nr 284/39 o pow. 1416 m<sup>2</sup>, poł w obr. nr 1 m. Morąg, stanowi własność Gminy Morąg i zgodnie z miejscowym planem zagospodarowania przestrzennego obszaru m. Morąg, zatwierdzonym uchwałą Nr XXIII/340/12 Rady Miejskiej w Morągu z dnia 27 września 2012 r. w sprawie uchwalenia zmiany miejscowego planu zagospodarowania przestrzennego obszaru m. Morąg, ogłoszoną w Dzienniku Urzędowym Województwa Warmińsko-Mazurskiego poz. 2950 z dnia 06 listopada 2012 r. położona jest na terenie oznaczonym symbolem „1ZD” – tereny ogrodów działkowych.

W celu właściwego zagospodarowania postanowiłem przeznaczyć ją do sprzedaży na zasadach ogólnych, tj. w drodze przetargu ustnego nieograniczonego.

W związku z powyższym przedkładam niniejszy projekt uchwały pod obrady Rady Miejskiej.

BUKMISTRZ  
  
Tadeusz Sobierajski

Kopia mapy  
obręb Nr 1 m. Morağ  
skala 1:1000




**UCHWAŁA Nr ...../...../13**  
**Rady Miejskiej w Morągu**  
**z dnia 28 listopada 2013 roku**

**w sprawie: wyrażenia zgody na sprzedaż działki nr 284/40 położonej w obr. nr 1 m. Morąg.**

Na podstawie art. 18 ust. 2 pkt. 9 lit. „a” ustawy z dnia 8 marca 1990 roku o samorządzie gminnym (tekst jedn. Dz. U. z 2001 r. Nr 142, poz. 1591 z późn. zm.) Rada Miejska w Morągu, u c h w a ł a c o n a s t ę p u j e :

- § 1. Wyraża się zgodę na sprzedaż działki gruntu stanowiącej własność Gminy Morąg, oznaczonej w operacie ewidencji gruntów i budynków obrębu nr 1 m. Morąg numerem 284/40 o powierzchni 1655 m<sup>2</sup>, opisanej w księdze wieczystej Nr EL20/00012961/1, prowadzonej przez Zamiejscowy Wydział Ksiąg Wieczystych w Morągu Sądu Rejonowego w Ostródzie, z przeznaczeniem zgodnym z miejscowym planem zagospodarowania przestrzennego obszaru miasta Morąg, tj. oznaczonej symbolem „1ZD” – tereny ogrodów działkowych.
- § 2. Wykonanie uchwały powierza się Burmistrzowi Morąga.
- § 3. Uchwała wchodzi w życie z dniem podjęcia.

Sprawdzono pod względem prawnym  
dnia: 20.11.2013  
  
RADCA PRAWNY  
Tomasz Szalkowski

## UZASADNIENIE

### do projektu uchwały Rady Miejskiej w Morągu


w sprawie: wyrażenia zgody na sprzedaż działki nr 284/40, położonej w obr. nr 1 m. Morąg.

Działka nr 284/40 o pow. 1655 m<sup>2</sup>, położona w obr. nr 1 m. Morąg, stanowi własność Gminy Morąg i zgodnie z miejscowym planem zagospodarowania przestrzennego obszaru m. Morąg, zatwierdzonym uchwałą Nr XXIII/340/12 Rady Miejskiej w Morągu z dnia 27 września 2012 r. w sprawie uchwalenia zmiany miejscowego planu zagospodarowania przestrzennego obszaru m. Morąg, ogłoszoną w Dzienniku Urzędowym Województwa Warmińsko-Mazurskiego poz. 2950 z dnia 06 listopada 2012 r. położona jest na terenie oznaczonym symbolem „1ZD” – tereny ogrodów działkowych.

W celu właściwego zagospodarowania postanowiłem przeznaczyć ją do sprzedaży na zasadach ogólnych, tj. w drodze przetargu ustnego nieograniczonego.

W związku z powyższym przedkładam niniejszy projekt uchwały pod obrady Rady Miejskiej.

BURMISTRZ

  
Tadeusz Sobierajski

Kopia mapy  
obręb Nr 1 m. Morąg  
skala 1:1000



Urząd Miejski w Morągu  
Wydział Gospodarki Nieruchomościami  
Planowanie Przestrzenne i Inżynieria