

w sprawie: zatwierdzenia „Planu Odnowy Miejscowości Kretowiny na lata 2011 - 2017 ”

Na podstawie art. 18 ust.2 pkt 6 ustawy z dnia 8 marca 1990 r. o samorządzie gminnym (Dz. U. z 2001r. Nr 142, poz. 1591, z 2002rz późn. zm.) **Rada Miejska w Morągu uchwala, co następuje:**

§1

Zatwierdza się dokument p.n. **Plan Odnowy Miejscowości Kretowiny na lata 2011 - 2017**, przyjęty uchwałą nr 3/11 Zebrania Wiejskiego Sołectwa Kretowiny w dniu 19 maja 2011 roku, stanowiący załącznik do niniejszej uchwały.

§2

Określone w Planie kierunki działań na rzecz trwałego, zrównoważonego rozwoju wsi Kretowiny stanowią rekomendację do formułowania i realizacji programów wdrożeniowych oraz projektów, służących osiągnięciu pożądanej jakości życia mieszkańców wsi. W tym celu Plan stanowić może element aplikacji o współfinansowanie realizacji projektów ze środków zewnętrznych.

§3

Wyznaczone w Planie cele są spójne ze Strategią Rozwoju Województwa Warmińsko-Mazurskiego, Strategią Rozwoju Społeczno - Gospodarczego Gminy Morąg.

§4

Plan Odnowy Miejscowości Kretowiny na lata 2011 – 2017 jest dokumentem otwartym, który może być aktualizowany w miarę potrzeb wynikających ze zmiany warunków i możliwości działania samorządu. Inicjatywę aktualizacji Planu posiadają mieszkańcy miejscowości w formie uchwały zebrania wiejskiego, a także Rada Miejska.

§5

Wykonanie uchwały powierza się Burmistrzowi Morąga.

§6

Uchwała wchodzi w życie z dniem podjęcia.

PRZEWODNICZĄCY
RADY MIEJSKIEJ
Marek Hońkowski

GMINA MORĄG



Plan Odnowy Miejscowości **KRETOWINY** **na lata 2011 – 2017**

Kretowiny - Morąg, 2011



„...Twórcie kulturę wsi, w której obok nowych wymiarów, jakie niosą czasy, pozostanie - jak u dobrego gospodarza – miejsce na rzeczy dawne, uświęcone tradycją, potwierdzone przez prawdę wieków...”

Jan Paweł II

Krosno, 10 październik 1997 r.

Spis treści

L.p.	Tytuł	Nr strony
I.	Wstęp	4
II.	Opis stanu istniejącego i opis kierunków rozwoju	5
1.	Charakterystyka miejscowości oraz kierunki jej rozwoju	5
1.1.	Historia miejscowości	5
1.2.	Położenie	5
1.3.	Charakterystyka wsi	9
1.4.	Wnioski i postulaty konserwatorskie	10
1.5.	Kierunki i priorytety rozwoju wsi	12
2.	Inwentaryzacja zasobów miejscowości Kretowiny	13
2.1.	Zasoby kulturowe	13
2.2.	Obiekty i tereny	14
2.3.	Infrastruktura techniczna	15
2.4.	Infrastruktura społeczna	15
2.5.	Bezpieczeństwo publiczne	16
2.6.	Rolnictwo i gospodarka	16
2.7.	Ochrona zdrowia	17
2.8.	Łączność	17
2.9.	Potencjał kulturowy i turystyczny	17
2.10.	Środki finansowe i możliwości pozyskiwania funduszy	17
3.	Ocena mocnych i słabych stron miejscowości	18
3.1.	Wizja i misja rozwoju wsi Kretowiny - podsumowanie	19
III.	Planowane przedsięwzięcia w latach 2011 - 2017	21
IV.	Opis i charakterystyka obszaru	29
V.	Promocja Planu Odnowy Miejscowości Kretowiny	32
VI.	Monitorowanie Planu Odnowy Miejscowości Kretowiny	32

I. WSTĘP

Rozwój i odnowa obszarów wiejskich to jedno z najważniejszych wyzwań, jakie stoją przed Polską w dobie integracji z UE. Zasadniczym celem jest wzmocnienie działań służących niwelowaniu istniejących dysproporcji w poziomie rozwoju obszarów wiejskich w stosunku do terenów zurbanizowanych.

Plany odnowy wsi są częścią składową prowadzonych przez jednostki samorządów terytorialnych działań zmierzających do poprawy sytuacji gminy sprzyjających długofalowemu rozwojowi gospodarczemu kraju, jego spójności gospodarczej, społecznej i terytorialnej oraz integracji z Unią Europejską.

Koncepcja rozwoju i odnowy miejscowości zakłada podejmowanie na tych terenach zróżnicowanej działalności gospodarczej oraz kształtowanie jej w sposób zapewniający zachowanie walorów środowiskowych i kulturowych, poprawę warunków życia poprzez rozwój infrastruktury oraz zapewnienie mieszkańcom i przedsiębiorcom dostępu do usług, a także rozwój funkcji kulturowych i społecznych.

Planowane do realizacji zadania zostały zatwierdzone uchwałą Zebrania Wiejskiego Sołectwa Kretowiny przede wszystkim w związku z planowanym ubieganiem się o środki w ramach programu – **Programu Rozwoju Obszarów Wiejskich 2007 - 2013**, w zakresie działania „**Odnowa wsi i rozwój wsi**”.

Wyznaczone w Planie cele są spójne z Narodowym Planem Rozwoju, Strategią Rozwoju Województwa Warmińsko – Mazurskiego i Strategią Rozwoju Społeczno - Gospodarczego Gminy.

Plan Odnowy Miejscowości jest dokumentem otwartym, który może być aktualizowany w miarę potrzeb wynikających ze zmiany warunków i możliwości działania samorządu. Inicjatywę aktualizacji Planu posiadają mieszkańcy miejscowości w formie uchwały zebrania wiejskiego, a także rada gminy.

II. Opis stanu istniejącego i opis kierunków rozwoju

1. Charakterystyka miejscowości Kretowiny oraz kierunki jej rozwoju.

Dawna nazwa: Kranthau

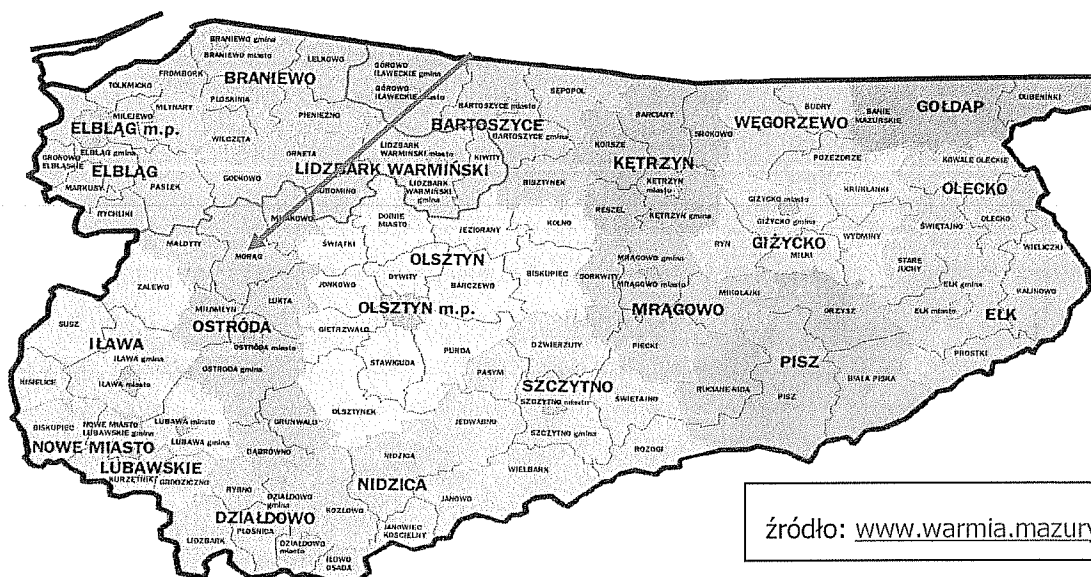
1.1. Historia Kretowin:

Miejscowość ujawnia się w źródłach w 1448 roku jako pruskie dobro służebne (z obowiązkiem służby zbrojnej na rzecz zamku w Morągu), wielkości 12 łanów (201,6 ha), spustoszone w wyniku wojny w 1521 roku. Później niewielka wieś czynszowa, w pierw książęca, następnie królewska, licząca w 1785 roku - 9 dymów, w 1820 roku – 8 dymów i 43 mieszkańców, w 1858 roku – 11 dymów i 81 mieszkańców i w 1928 roku – 107 mieszkańców. W wyniku reformy związanej z separacją gruntów, w połowie XIX wieku powstało kilka luźnych siedlisk. Z czasem też powiększył się obszar gruntów wiejskich – w 1907 roku wieś liczyła 302,5 ha i było w niej 17 budynków mieszkalnych. Po wojnie, na gruntach wsi, na półwyspie wkraczającym w jezioro Narie, zlokalizowano zespół ośrodków wypoczynkowych, zdolnych pomieścić jednorazowo ok. 3500 osób.

1.2. Położenie:

Województwo Warmińsko – Mazurskie, Powiat Ostródzki, **Gmina Morąg**

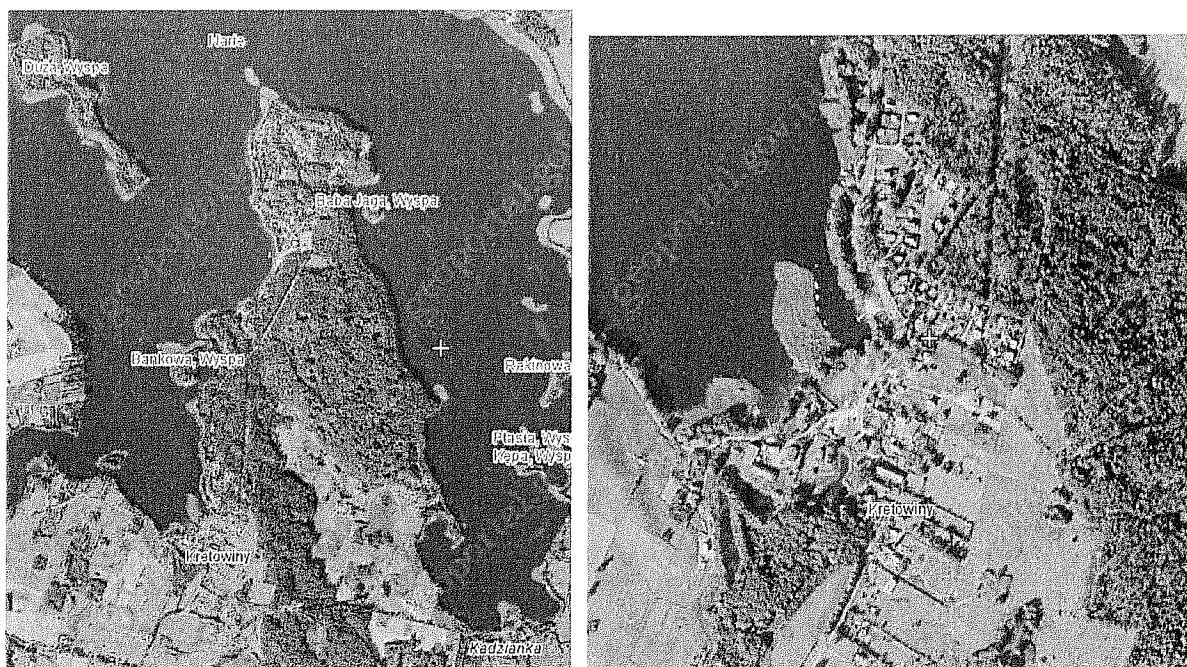
Sołectwo Kretowiny – miejscowość Kretowiny - ok. 6 km na wschód od Morąga



źródło: www.warmia.mazury.pl



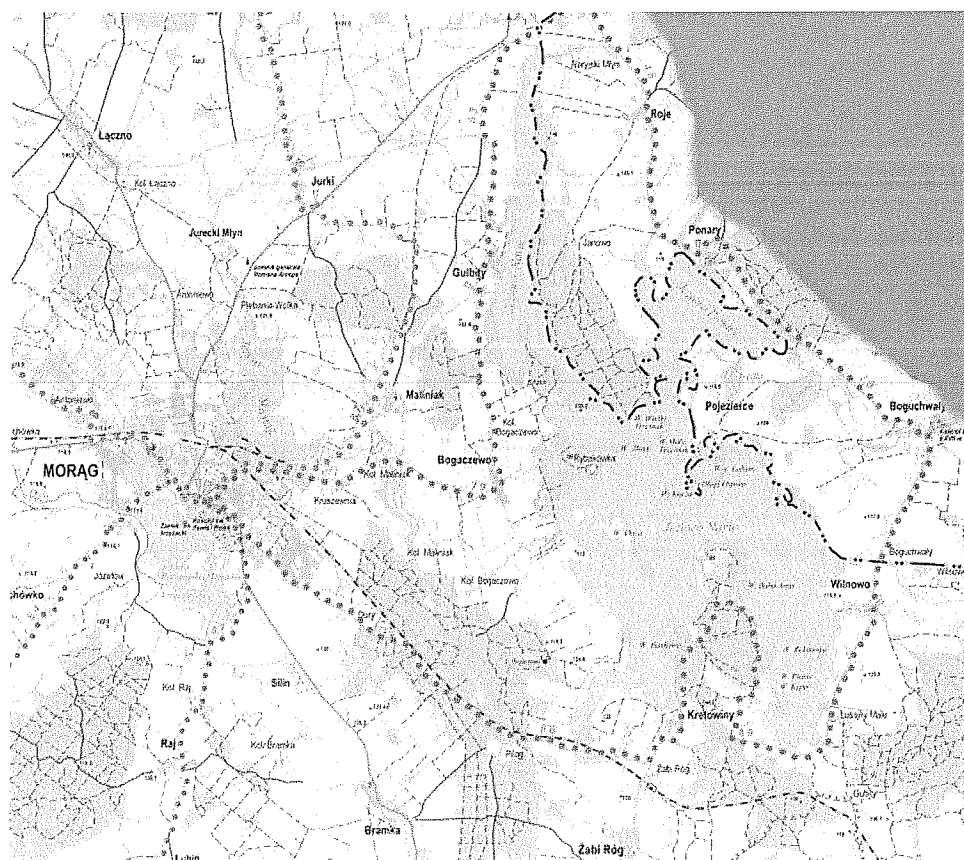
Mapa: źródło – Statut Gminy Morąg



Mapa: źródło www.geoportal.gov.pl

Kretowiny położone są na szlaku rowerowym czerwonym: Morąg – Bogaczewo – Gulbity – Niebrzydowo Wielkie – Naryjski Młyn - Roje - Ponary – Boguchwały – Wilnowo – Lusajny Małe - **Kretowiny** – Dury – Morąg

Długość Szlaku: 37,2 km. Jest on pętlą wokół jeziora Narie.



Jest to miejscowość obok Bogaczewa dysponująca wysokim potencjałem turystycznym, ponieważ położona jest nad Jeziorem Narie o powierzchni 1240 ha i maksymalnej głębokości 44 m, które posiada wysoką klasę czystości wody, będące jednym z piękniejszych polskich jezior o bardzo malowniczej oraz urozmaiconej linii brzegowej (ponad 60 km). Posiada ono liczne zatoki, półwyspy, 19 wysp.

Kretowiny są jednym z głównych ośrodków koncentracji obiektów turystycznych. Jedną z głównych barier rozwoju turystyki jest brak prawidłowego zagospodarowania ogólnodostępnych terenów turystycznych. Dotyczy to także terenów na Półwyspie Kretowiny. W obecnym stanie na półwyspie znajduje się dość mocno skupiona zabudowa rekreacyjna i słabo rozwinięta infrastruktura turystyczna i okołoturystyczna. Usytuowane nad jeziorem Narie ogólnodostępne kompleksy wypoczynkowe w Kretowinach (5 ośrodków wypoczynkowych o zróżnicowanym standardzie, około 400 domków letniskowych, gospodarstwa agroturystyczne, pensjonaty, hotel, camping, pola namiotowe) sprzyjają rozwojowi turystyki rodzinnej, obozom młodzieżowym, koloniom, pobytom weekendowym i świątecznym, wycieczkom, biwakom i tzw. "zielonym szkołom". W Kretowinach funkcjonują wypożyczalnie sprzętu wodnego, a także strzeżone kąpieliska i parkingi.

Trudno jest określić liczbę wszystkich użytkowników, jednakże opierając się na danych statystycznych (Urząd Statystyczny w Olsztynie) na ten temat, danych uzyskanych z obiektów udzielających noclegów tylko w Kretowinach (ośrodki wypoczynkowe, hotele, pensjonaty, camping, pole namiotowe, domki letniskowe), zauważa się niewielki wzrost liczby odwiedzających i korzystających z wypoczynku nad jeziorem Narie w stosunku do lat ubiegłych, gdyż właśnie tam skupiona jest znaczna baza noclegowa. Poza korzystającymi z noclegów są również turyści i mieszkańcy charakteryzujący się dziennym pobytom w tym rejonie. Na terenie Kretowin znajduje się 6 ośrodków wypoczynkowych, 1 hotel, 3 pensjonaty, około 400 domków letniskowych, 1 camping, 1 pole namiotowe, które w sezonie letnim są w niepełnym stopniu wykorzystane, natomiast poza sezonem znaczna ich część oferuje różnego rodzaju usługi z zakresu organizacji szkoleń, spotkań integracyjnych, konferencji, przyjęć okolicznościowych, itp. Na terenie półwyspu Kretowiny

dostępnych jest ogółem ponad 2500 miejsc noclegowych. Według uzyskanych danych z obiektów noclegowych, strzeżonych parkingów, wypożyczalni wynika, że z oferty turystycznej półwyspu korzystało ponad 10 000 turystów bez mieszkańców Gminy i okolic, których udział szacuje się na poziomie 5 000 rocznie. Zauważalne są w ostatnich latach tendencje ku wydłużeniu sezonu turystycznego na terenie półwyspu. Dzieje się to z pewnością za sprawą gestorów branży turystycznej, która z roku na rok rozszerza swoją ofertę. Trudności związane z zainteresowaniem odbiorców poza sezonem dotyka większość z nich, gdyż oczekiwania klientów są dość wysokie w stosunku do oferty i infrastruktury położonej na półwyspie.

Profiem obszaru projektu jest szeroko rozumiana **turystyka**. W otoczeniu projektu funkcjonują obiekty handlowe i usługowe ściśle związane z turystyką. Zaliczyć do nich można: punkty sklepowe, ośrodki wczasowo – wypoczynkowe, hotel, pensjonaty, restauracje, smażalnie, bary restauracyjne, wypożyczalnie sprzętu turystycznego. Gmina Morąg w oparciu o wiarygodne źródła: Potencjał rozwojowy gmin wg „Konkurencyjność Warmii i Mazur – diagnoza problemowa” Dziemianowicz, Szlachta, W-wa 2005 r. oraz Rozmieszczenie funkcji turystycznej (wg „Analizy rozmieszczenia funkcji turystycznej w województwie warmińsko – mazurskim – aktualizacja 2008 W-MBPP Olsztyn) położona jest na obszarach o wysokim i przeciętnym potencjale rozwojowym, w uznanych i potencjalnych rejonach turystycznych Województwa Warmińsko – Mazurskiego.

1.3. Charakterystyka wsi:

Charakter wsi:

- wieś chłopska

Układ przestrzenny:

- a) historyczny: szeregówka nadbrzeżna
- b) obecny: szeregówka nadbrzeżna

Zachowane elementy układu:

wieś: zabudowa wsi, cmentarz.

Obiekty podlegające ochronie: zabudowa wiejska domy Nr: 1, 2, 3, 4, 5, 6, 8, 9, 10, cmentarz.

Archeologia – brak informacji.

Elementy dysharmonizujące:

Rozbudowy, przebudowy i modernizacje starej zabudowy, domów wiele i jednorodzinnych z formami obcymi architektonicznie.

1.4. Wnioski i postulaty konserwatorskie:

- istniejąca zabudowa winna być zachowana i konserwowana przy użyciu tradycyjnych materiałów budowlanych
- ewentualne nowe obiekty lokalizować w pierwszej kolejności na starych siedliskach, a do budowy stosować tradycyjne materiały budowlane
- nowa architektura winna być dostosowana do budownictwa regionalnego pielęgnować cmentarz, nie dopuścić do usuwania starych nagrobków i starodrzewu.
- w obrębie wsi nie ma stanowisk archeologicznych do bezwzględnego zachowania. Ewentualne zainwestowanie obszarów stanowisk musi być poprzedzone ratowniczymi badaniami wykopaliskowymi.

Wieś Kretowiny leży przy drodze powiatowej 1197N Morąg – Kretowiny.

Wieś uzbrojona jest w sieć wodociągową (16 km; 566 odbiorców), a także kanalizację sanitarną o długości 15,4 oraz 496 odbiorców. Wieś Kretowiny (wraz z terenami turystycznymi półwyspu) podłączona jest do oczyszczalni ścieków.

Spośród wielu kierunków rozwoju wsi wyróżnić należy:

- poprawę estetyki wsi,
- rozwoju funkcji turystycznej miejscowości
- modernizację oraz wyposażenie świetlicy wiejskiej,
- modernizację dróg i budowę chodników, ciągów pieszo – rowerowych, parkingów do obsługi mieszkańców i turystów.

Wykorzystanie naturalnych atutów wsi wpłynąć ma na rozwój życia kulturalno - społecznego na terenie miejscowości Kretowiny. Zrealizowane przez Gminę Morąg inwestycje w infrastrukturę techniczną i okołoturystyczną, a także rozwój sieci

wodociągowej i kanalizacyjnej, pozytywnie wpływają na pobudzenie aktywności społecznej mieszkańców wsi. Dzięki temu mieszkańcy wykazują większe zaangażowanie i włączają się do kształtowania rozwoju funkcji terenu Sołectwa.

W obrębie geodezyjnym, w którym położona jest miejscowość obowiązują miejscowe plany zagospodarowania przestrzennego terenu w obrębie Kretowiny. Studium Uwarunkowań i Kierunków Zagospodarowania Przestrzennego Miasta i Gminy Morąg przyjęte Uchwałą Nr XXI/193/2000 Rady Miejskiej w Morągu w dniu 14 czerwca 2000 r. oraz 2 Miejsowych Planów Zagospodarowania Przestrzennego: centrum usługowego na Półwyspie Kretowiny w gminie Morąg przyjętego Uchwałą Nr XLII/576/05 Rady Miejskiej w Morągu w dniu 28 grudnia 2005 roku (8,084 ha) oraz mpzp Terenów Zabudowy Rekreacyjnej, Turystycznej i Rolniczej w miejscowości Kretowiny w Gminie Morąg przyjętego Uchwałą Nr XLVI/641/06 Rady Miejskiej w Morągu w dniu 26 kwietnia 2006 roku (239 ha) wśród kierunków rozwoju funkcji wobec wyjątkowej wartości przyrodniczej obszaru powinny dominować formy turystyki o charakterze ogólnodostępnym całorocznym z wysokim standardem wyposażenia. Należy do nich:

- » rozszerzenie sezonu turystycznego na cały rok co pozwoli na pełniejsze wykorzystanie potencjału zawartego w warunkach przyrodniczych obszaru;
- » ze względu na wrażliwość części terenu gminy na antropopresję, wskazane jest rozwijanie funkcji rekreacyjnej na tym terenie przede wszystkim w oparciu o istniejące jednostki osadnicze, w których funkcja turystyczna byłaby stimulatorem do ich dynamicznego rozwoju.
- » Rozwój ten w pierwszej kolejności winien uwzględniać uporządkowanie istniejącego zainwestowania poprzez podniesienie standardu wyposażenia i uporządkowanie gospodarki ściekowej (gospodarka wodno – ściekowa wokół jeziora Narie została uporządkowana realizacją projektu z udziałem funduszy unijnych w ramach ZPORR w latach 2005 – 2006). Nowo wznoszone obiekty winny swą architekturą nawiązywać do cech tradycyjnego budownictwa w regionie i respektować ochronę środowiska, a w nim ochronę krajobrazu. Program budowy obiektów turystycznych winien uwzględniać infrastrukturę związaną z obsługą szlaków turystycznych wodnych, rowerowych i drogowych.

1.5. Kierunki i priorytety rozwoju:

I Poprawa atrakcyjności turystycznej i zamieszkania

II Rozwój zasobów ludzkich

III Rozwój infrastruktury technicznej i środowisko

IV Rolnictwo

Priorytety te realizowane będą w oparciu o następujące działania:

- odnowę i poprawę estetyki wsi,
- zagospodarowanie terenu przestrzeni publicznej (urządzenie zieleni)
- urządzenie plaży - budowa pomostów.
- modernizację dróg i budowę chodników, ścieżek pieszo - rowerowych, parkingów
- budowę oświetlenia ulicznego,
- integracja lokalnego społeczeństwa za pośrednictwem imprez kulturalno – sportowych (zawody i turnieje sportowe, dzień dziecka, dożynki wiejskie, zabawy, etc.);

Idea budowy i remontu ogólnodostępnych miejsc dla mieszkańców wpłynie na pobudzenie aktywności społecznej mieszkańców wsi, a tym samym na rozwój życia kulturalno - społecznego na terenie miejscowości.

Ważnym elementem będzie również organizacja działań na rzecz dorosłych aktywizujących społeczność lokalną – **szkolenia**:

- ⇒ szkolenia dotyczące rozwoju turystyki i agroturystyki, które pobudzą aktywność mieszkańców obszaru i wpłyną na wykorzystanie jego naturalnego potencjału przyrodniczego.

2. Inwentaryzacja zasobów miejscowości Kretowiny

2.1. Zasoby kulturowe

Na terenie wsi Kretowiny brak jest zabytków wpisanych do rejestru zabytków prowadzonych przez Wojewódzki Urząd Ochrony Zabytków w Olsztynie. Są natomiast obiekty objęte ochroną konserwatorską (zabudowa wiejska – budynki Nr 1, 2, 3, 4, 5, 6, 8, 9, 10, cmentarz).

Rozwój środowiska kulturowego kształtują organizowane w okresie letnim liczne imprezy kulturalne i sportowo - rekreacyjne. W Kretowinach odbywa się w sezonie letnim wiele imprez kulturalno – sportowych o zróżnicowanym zasięgu. Są nimi m.in.: odbywające się cyklicznie od wielu lat ogólnopolskie regaty o „Błękitną Wstęgę Jeziora Narie”, „Ogólnopolskie Biegi o Kryształową Perłę Jeziora Narie” od ponad 10 lat, festyny na powitanie i zakończenie sezonu letniego, turnieje plażowej piłki siatkowej, Dni Krecika, Ośrodki Wypoczynkowe Turystom. Na ofertę turystyczną składają się także imprezy i atrakcje turystyczne proponowane przez licznych gestorów branży turystycznej działających w obszarze projektu, w interesie których jest zachęcanie turystów do korzystania z proponowanych przez nich usług. Do tej pory proponowali oni turystom imprezy sportowe i kulturalne i rekreacyjne (koncerty muzyczne, mecze plażowej piłki siatkowej, plażowej piłki nożnej, nurkowanie z instruktorem, organizacja czasu wolnego turystów oraz organizacja wycieczek do istniejących w sąsiedztwie interesujących miejsc i atrakcji turystycznych). Najbardziej atrakcyjną ofertę dla turystów posiadają ośrodki wypoczynkowe funkcjonujące w Kretowinach. Zajmują się turystyką przyjazdową, biznesową, szkolno – biwakową, organizacją zjazdów i bankietów i imprez integracyjnych. Ofertę dla miłośników żeglarstwa posiada również Morąski Klub Żeglarski „Keja” w Bogaczewie nad jeziorem Narie.

2.2. Obiekty i tereny

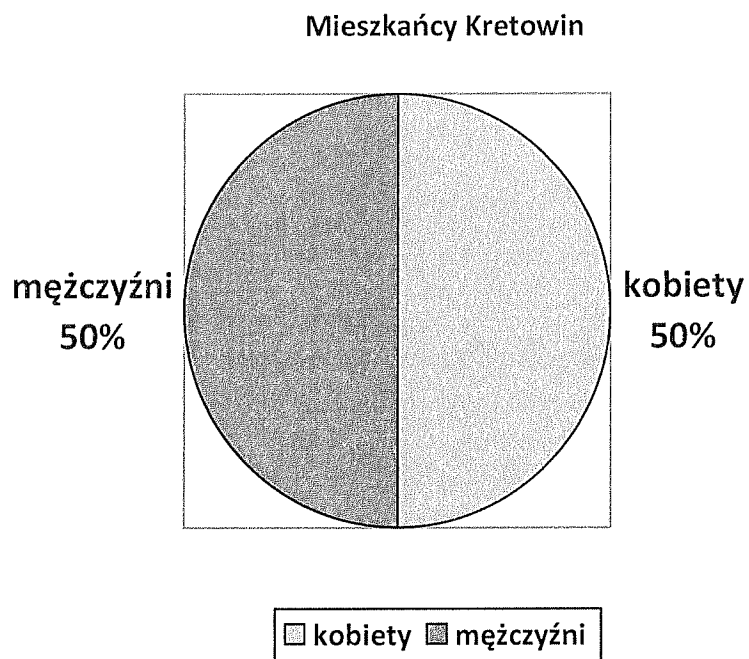
W centrum Kretowin znajduje się jeden sklep spożywczy, boiska do gry (jedno w miejscowości, pozostałe na terenach ośrodków wypoczynkowych), place zabaw (jeden w miejscowości, drugi przy plaży głównej), liczne ośrodki wypoczynkowe (5 ośrodków wypoczynkowych o zróżnicowanym standardzie, około 400 domków letniskowych, gospodarstwa agroturystyczne, pensjonaty, hotel, camping, pola namiotowe). Wieś Kretowiny znajduje się w strefie chronionego krajobrazu w pobliżu jeziora Narie. Przy istniejących ośrodkach dobrze rozwinięta jest infrastruktura rekreacyjna i turystyczna. Istotnym niedoborem, który utrudnia rozwój funkcji turystycznej jest niedostateczny rozwój komunikacji pieszej i rowerowej, oświetlenia oraz parkingów.

2.3. Infrastruktura techniczna

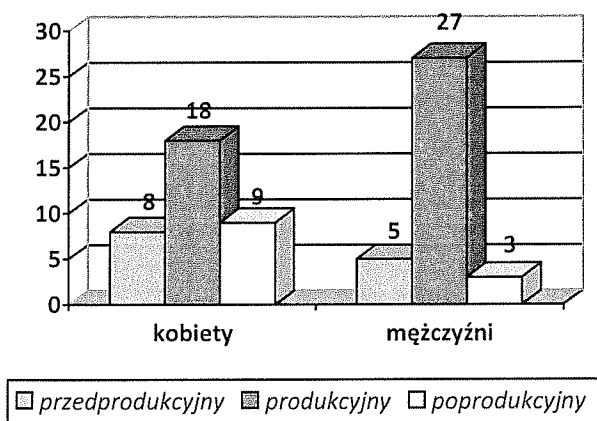
W sołectwie istnieją sieci: energetyczna, wodociągowa, kanalizacyjna i telefoniczna. Przez wieś przebiega droga powiatowa nr 1197N o nawierzchni asfaltowej. Istnieją również gruntowe drogi gminne. Wieś jest podłączona do oczyszczalni ścieków.

2.4. Infrastruktura społeczna

Wg stanu na dzień **31.12.2010 r.** miejscowość zamieszkuje **70 osób**, w tym 35 kobiet i 35 mężczyzn wg faktycznego zameldowania. Na terenie półwyspu Kretowiny dostępnych jest ogółem ponad 2500 miejsc noclegowych. Według uzyskanych danych z obiektów noclegowych, strzeżonych parkingów, wypożyczalni wynika, że z oferty turystycznej półwyspu korzystało ponad 10 000 turystów bez mieszkańców Gminy i okolic, których udział szacuje się na poziomie 5 000 rocznie. Zauważalne są w ostatnich latach tendencje ku wydłużeniu sezonu turystycznego na terenie półwyspu.



W wieku przedprodukcyjnym jest 13 osoby, produkcyjnym 45 i poprodukcyjnym 12.



W roku 2010 migracja utrzymywała się na poziomie do 1 %.

W Kretowinach działa: Rada Sołecka,

Dzieci uczęszczają do szkoły podstawowej i gimnazjum w Żabim Rogu oddalonych 2,4 km od Kretowin.

2.5. Bezpieczeństwo publiczne

Za bezpieczeństwo i porządek publiczny w Kretowinach odpowiada Komisariat Policji w Morągu i Straż Miejska w Morągu Natomiast za bezpieczeństwo przeciwpożarowe jednostka Ochotniczej Straży Pożarnej w Żabim Rogu, która należy do Krajowego Systemu Ratowniczo - Gaśniczego.

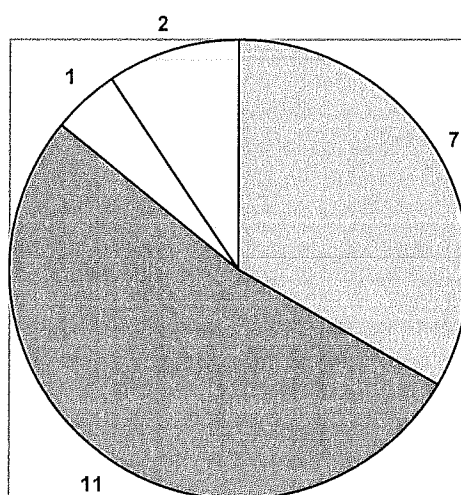
2.6. Rolnictwo i gospodarka

Tereny wsi zajmuje obszar 445 ha. Rolnicy indywidualni posiadają 24 gospodarstwa rolne o bardzo różnej wielkości. Rozkład wielkości gospodarstw przedstawia się następująco:

- 1 ha – 2 ha - 7 gospodarstw
- 2 ha – 5 ha - 11 gospodarstw
- 5 ha – 7 ha - 1 gospodarstwo
- 7 ha – 10 ha - 2 gospodarstwa
- grunty do 1 ha – grunty pozostałe – 109
- grunty sprzedanych gospodarstw – 419.

We wsi znajdują się gleby w klasie III – VI z.

Zestawienie gospodarstw



□ od 1 do 2 ha

■ od 2 do 5 ha

□ od 5 do 7 ha

□ od 7 do 10 ha

Główne uprawy to pszenica, pszenżyto, mieszanka zbożowa.

Według danych ewidencji działalności gospodarczej Urzędu Miejskiego w Morągu w Kretowinach jest zarejestrowanych **10 podmiotów gospodarczych** (osoby fizyczne prowadzące działalność gospodarczą). **Występuje także co najmniej 10 podmiotów sezonowych** zarejestrowanych poza ewidencją ww. Urzędu działających w branży turystycznej i okołoturystycznej.

2.7. Ochrona zdrowia

W wiosce nie ma ośrodka zdrowia ani gabinetu lekarskiego. Mieszkańcy korzystają z usług medycznych szpitala w Morągu oraz niepublicznych zakładów opieki zdrowotnej w Morągu.

2.8. Łączność

W miejscowości istnieje możliwość podłączenia do sieci telekomunikacyjnej wszystkich mieszkańców. Obecnie do sieci podłączone są wszystkie zainteresowane osoby. W miejscowości istnieje większe zapotrzebowanie na posługiwanie się Internetem oraz zapewnienie taniego, nieodpłatnego dostępu do tego źródła informacji.

2.9. Potencjał kulturowy i turystyczny

Sąsiedztwo jeziora o powierzchni 1240 ha oraz lasów sprzyja zamieszkiwaniu i rozwojowi turystyki wodnej, pieszej i rowerowej. W miejscowości nie ma zlokalizowanych obiektów o wartości historycznej za wyjątkiem cmentarza lub szczególnej wartości przyrodniczej. Miejscowość ma charakter turystyczny. Wyróżnia się pod względem estetycznym i krajobrazowym.

2.10. Środki finansowe i możliwości pozyskiwania funduszy

Wieś otrzymuje środki statutowe z budżetu Gminy Morąg, które ze względu na swoją „szczupłość” wykorzystywane są na utrzymanie porządku, drobne naprawy i na

bieżące potrzeby. Ponadto w miarę możliwości na terenie wsi organizowane są festyny, zawody sportowe, itp.

Rada Sołecka podejmuje działania na rzecz pozyskania funduszy potrzebnych do zabezpieczenia finansowego podejmowanych prac na rzecz wsi z fundacji jak i przedsiębiorstw i osób prywatnych.

3. Ocena mocnych i słabych stron miejscowości

Silne strony

- położenie wsi - walory przyrodnicze, tereny zielone przy wsi, bliskość jeziora Narie
- tereny sportowo – rekreacyjne (las, jezioro),
- rozwój bazy turystycznej,
- pracowitość i zaradność społeczeństwa,
- przepiękne krajobrazy
- duża ilość imprez kulturalnych, sportowych, etc.
- potencjał dla rozwoju agroturystyki i produkcji zdrowej żywności – tereny rolnicze czyste ekologicznie w porównaniu z innymi regionami kraju,
- dogodne połączenia komunikacyjne,

Słabe strony

- strukturalne bezrobocie,
- brak zajęć pozalekcyjnych dla dzieci i młodzieży w czasie wolnym od nauki
- brak zaangażowania społeczeństwa w życie wsi
- brak atrakcji historycznych sprzyjających rozwojowi turystyki (agroturystyki)
- niezadowalający stan infrastruktury drogowej,
- niedostateczna ilość odpowiedniej infrastruktury dla rozwoju funkcji turystycznej miejscowości (oświetlenie, parkingi, ścieżki pieszo - rowerowe),

Szanse

- czyste powietrze,
- czyste, naturalne środowisko, sąsiedztwo lasów,
- organizacja imprez kulturalnych, sportowych itp. ,

- rozwój funkcji turystycznej (oświetlenie, parkingi, ścieżki pieszo - rowerowe),
- zainteresowanie produkcją zdrowej żywności i produkcji ekologicznej,
- rozwój turystyki i agroturystyki,
- wydłużenie sezonu turystycznego,
- poprawa estetyki wsi i uporządkowanie miejscowości poprzez zagospodarowanie wolnych terenów (zagospodarowanie centrum wsi, oświetlenie, chodniki, ścieżki rowerowe, etc.)
- większe wsparcie samorządu gminy, powiatu, województwa,
- fundusze pomocowe, w tym europejskie,

Zagrożenia:

- trudności w pozyskaniu środków finansowych na realizację planowanych zadań,
- bezrobocie,
- niewystarczające zaangażowanie mieszkańców w sprawy wsi,
- emigracja młodych mieszkańców,
- niski przyrost naturalny,
- spadek liczby turystów,
- ubożenie społeczeństwa.

3.1. Wizja rozwoju i misja miejscowości Kretowiny – podsumowanie

- zadbane, estetyczne, czyste tereny,
- rozwój kultury wiejskiej dzieci, młodzieży i dorosłych,
- szansa na wypoczynek, sport i rekreację dla dzieci, młodzieży i dorosłych (plac zabaw dla dzieci, boisko sportowe, ścieżki rowerowe – popularyzacja sportów rowerowych i wytyczenie „ścieżek zdrowia”, rozwój turystyki i sportów wodnych szansą na wzrost atrakcyjności miejscowości).
- wieś zintegrowana, z aktywną i nowoczesną społecznością (szkolenia, zawody sportowe, zabawy, festyny, uprawianie turystyki wodnej i rowerowej).
- turystyka i rozwój przedsiębiorczości mieszkańców,

- rozwinięta miejscowość turystyczna, wypoczynkowa z dużą bazą rekreacyjną,
- więcej turystyki, piękny krajobraz, ludzie przyjaźni i życzliwi dla innych nie opuszczający swojego miejsca zamieszkania.
- miejscowość atrakcyjna, w której w każdej porze roku chętnie przybywa liczna grupa turystów chętnie podejmowanych przez gestorów branży turystycznej, a także przez mieszkańców,

Dla realizacji wizji mieszkańców konieczne będzie zaangażowanie i współdziałanie władz samorządowych Gminy Morąg, zwłaszcza w działaniach wymagających znacznego wkładu finansowego. Kretowin, dzięki działaniom własnym, wspomagany przez Gminę oraz fundusze zewnętrzne mogą stać się atrakcyjnym miejscem zamieszkania i wypoczynku.

III. Planowane przedsięwzięcia w latach 2011 - 2017

Plan Odnowy Miejscowości Kretowiny opracowany został przy współudziale mieszkańców wsi zakłada realizację działań ze sfer życia: społecznego, gospodarczego, kulturalnego i sportowo - rekreacyjnego.

W celu zapewnienia realizacji większości planowanych kluczowych dla mieszkańców działań konieczne jest sukcesywne podejmowanie wyzwań zaplanowanych przez samą lokalną społeczność, gdyż tylko ona jest w stanie określić swoje potrzeby. A oto zadania, które zapewnią odnowę miejscowości oraz jej zrównoważony rozwój:

Lp.	Rodzaj działania	Przewidywany koszt i termin realizacji w PLN						
		2011	2012	2013	2014	2015	2016	2017
PRIORYTET I ATRAKCYJNOŚĆ TURYSTYCZNA I ZAMIESZKANIA								
1	Budowa ciągu pieszo – rowerowego i parkingu wraz z oświetleniem w Kretowinach	363 950,25	0	0	0	0	0	0
2	Przebudowa chodników w ciągu drogi powiatowej w miejscowości	0	0	0	250 000	0	0	0
3	Oświetlenie placu zabaw i boiska (2 lampy) wraz z urządzeniem zieleni oraz ogrodzenie placu zabaw dla dzieci	0	0	35 000	0	0	0	0
4	Budowa wiaty i miejsc do grillowania dla mieszkańców	0	0	0	0	20 000	0	0
5	Budowa ogólnodostępnego pomostu przy istniejącej plaży w centrum wsi	0	0	0	0	0	60 000	0
PRIORYTET II ROZWÓJ ZASOBÓW LUDZKICH								
1.	Aktywizacja i integracja mieszkańców Kretowin /imprezy/	2000	2000	2000	2000	2000	2000	2000
2.	Szkolenia dla osób z zakresu turystyki i agroturystyki	0	0	0	1000	0	1000	0
PRIORYTET III INFRASTRUKTURA TECHNICZNA I ŚRODOWISKO								
1	Rozbudowa oświetlenia ulicznego w kierunku Kolonii Kretowiny	0	30 000	0	0	0	0	0
2	Ustawienie lustra na zakręcie w centrum wsi	5 000		0	0	0	0	0
3	Remont drogi przeciwpożarowej	0	0	0	30 000	0	0	0
4	Ogrodzenie boiska sportowego	0	0	0	0	0	35 000	0
PRIORYTET IV ROLNICTWO								
1.	Szkolenia dla osób zatrudnionych w rolnictwie.	0	0	0	1000	0	0	1000

PRIORYTET I ATRAKCYJNOŚĆ TURYSTYCZNA I ZAMIESZKANIA

ZADANIE NR 1**Budowa ciągu pieszo – rowerowego i parkingu wraz z oświetleniem w Kretowinach.**

Inwestycja ma celu połączenie **ciągu pieszo - rowerowego** na odcinku od centrum ośrodka w Kretowinach do zjazdu do ośrodka "Leśna Polana" oraz **zapewnienie 33 miejsc postojowych** oraz **oświetlenia** przy drodze powiatowej.

Realizacja zadania obejmuje swoim zasięgiem działki nr 724/4, 97/8, 715/10, 241, 724/58, 724/1, 720/137 obręb 11 Kretowiny – jednostka ewidencyjna Morąg – obszar wiejski.

Teren przeznaczony pod realizację inwestycji jest częścią pasa drogowego drogi powiatowej i terenów przyległych. Są to tereny zielone porośnięte trawą, krzewami i częściowo porośnięte drzewami. Grunty zalegające pod planowaną inwestycją składają się z warstwy humusu grubości 20cm, a niżej piaski o niskim poziomie wody gruntowej. Na terenie inwestycji występują obce urządzenia podziemne: wodociąg, telekomunikacja, kabel energetyczny NN. Zaprojektowano parking na 33 miejsc postojowych i ciąg pieszo-rowerowy o długości 350,94 m. **Projekt obejmuje również budowę obwodu oświetlenia ulicznego (12 szt. słupów oświetleniowych) ciągu pieszo-rowerowego i parkingu wraz z 12 szt. ławek parkowych, 12 szt. koszy na śmieci, 7 znaków drogowych oraz ochronę przeciwpożarową.**

Konstrukcja nawierzchni parkingu (w krawężnikach betonowych o wymiarach 15x30).

Przyjęto nawierzchnię o następującej budowie:

- nawierzchnia z płyt trawnikowych (geokrata) o grubości 5 cm, komórki zasypane mieszanką humusu i piasku w stosunku 1:1
- warstwa wyrównawcza z mieszanki piasku i żwiru gr. 5 cm
- podbudowa z tłucznia kamiennego o uziarnieniu 0-35,5mm grubości 20cm
- warstwa filtracyjna z geowłókniny o gramaturze 190G/m²

Konstrukcja nawierzchni ciągu pieszo-rowerowego (w obrzeżach betonowych o wymiarach 30x8)

- kostka betonowa gr. 6 cm w kolorze szarym
- warstwa wyrównawcza z mieszanki piasku i cementu 3 cm
- warstwa odsączająca z piasku gr. 15 cm.

Drzewa i krzewy kolidujące z planowaną inwestycją zostaną wycięte i wykarczowane.

Zaprojektowano odwodnienie powierzchniowe, które zapewnić mają spadki podłużne i poprzeczne. Nawierzchnia parkingu posiada przepuszczalność ułatwiającą przenikanie wód opadowych do gruntu (warstwa filtracyjna z geowłókniny).

Planowana inwestycja na półwyspie Kretowiny może pośrednio wpłynąć na wydłużenie sezonu turystycznego. Swoją ofertę w zakresie turystyki planują rozszerzyć również całoroczne ośrodki wypoczynkowe zlokalizowane w Kretowinach. Półwysyp Kretowiny nad jeziorem Narie, na którym planowany jest do realizacji projekt jest jednym najbardziej atrakcyjnych turystycznie miejscem w Gminie jak również w powiecie ostródzkim, a także województwie. Jedną z głównych barier rozwoju turystyki jest brak prawidłowego zagospodarowania ogólnodostępnych terenów turystycznych.

Planowana w ramach projektu infrastruktura jest niezbędna dla prawidłowego funkcjonowania miejscowości turystycznej jaką są bez wątpienia Kretowiny. Na terenie półwyspu Kretowiny, gdzie planowana jest realizacja projektu występują niedostatki infrastruktury będącej przedmiotem projektu. Ciągi pieszo – rowerowe wraz z infrastrukturą towarzyszącą oraz parkingiem wpłyną na atrakcyjność terenu

oraz umożliwią skorzystanie z atrakcji terenu większej ilości mieszkańców Gminy Morąg oraz. W Kretowinach odbywa się w sezonie letnim wiele imprez kulturalno – sportowych o zróżnicowanym zasięgu. Są nimi m.in.: odbywające się cyklicznie od 13 lat ogólnopolskie regaty o „Błękitną Wstęgę Jeziora Narie”, „Ogólnopolskie Biegi o Kryształową Perłę Jeziora Narie” od ponad 10 lat, festyny na powitanie i zakończenie sezonu letniego, turnieje plażowej piłki siatkowej, (od 2007 roku atrakcją stanowi nocny turniej piłki plażowej rozgrywany w Kretowinach), Dni Krecika, Ośrodki Wypoczynkowe Turystom. Na ofertę turystyczną składają się także imprezy i atrakcje turystyczne proponowane przez licznych gestorów branży turystycznej działających w obszarze projektu, w interesie których jest zachęcanie turystów do korzystania z proponowanych przez nich usług.

Zarówno przedsiębiorcy, mieszkańcy i lokalny samorząd zainteresowani są rozwojem turystyki na tym terenie. Przedsiębiorcy dzięki podniesieniu atrakcyjności obszaru mogliby liczyć na większe wpływy z turystyki, mieszkańcy mogliby korzystać z atrakcyjnej i funkcjonalnej infrastruktury i ofert skierowanych do turystów. Natomiast samorząd mógłby efektywnie realizować wizje związane z rozwojem turystyki zapisane w strategii, która jako priorytet stawia rozwój turystyki, zwłaszcza tego obszaru. Problem braku odpowiedniej ilości infrastruktury turystycznej istnieje niemal od zawsze, jednak w ostatnich latach jej brak jest bardziej odczuwalny. Dzieje się to głównie za sprawą zwiększającego się z roku na rok ruchu turystycznego. Niewątpliwie brak infrastruktury jest czynnikiem zniechęcającym potencjalnego nowego turystę do wypoczynku w Kretowinach.

Planowana w ramach projektu infrastruktura jest niezbędna dla prawidłowego funkcjonowania miejscowości turystycznej jaką są bez wątpienia Kretowiny.

Działanie:	Kwota brutto
Opracowanie kompletnej dokumentacji technicznej dla inwestycji	13 000 zł
Branża drogowa	287 941,87 zł
Branża elektryczna	56 127,00 zł
Nadzór inwestorski	6 881,38 zł
RAZEM	363 950,25 zł

Źródło finansowania inwestycji: Środki Programu Rozwoju Obszarów Wiejskich na lata 2007-2013 oraz środki własne Gminy Morąg.

Realizacja inwestycji – 2011 rok.

ZADANIE NR 2

Przebudowa chodników w ciągu drogi powiatowej w miejscowości.

Zły stan chodników w znacznym stopniu utrudnia komunikację pieszą. Przebudowa chodników wpłynie na poprawę estetyki obszaru, życia mieszkańców, bezpieczeństwa pieszych.

Źródło finansowania inwestycji: Środki Europejskiego Funduszu Rolnego na Rzecz Obszarów Wiejskich oraz środki własne Gminy Morąg.

Realizacja inwestycji – 2014 rok. Wartość kosztorysowa: 250 000 zł

ZADANIE NR 3

Oświetlenie placu zabaw i boiska (2 lampy) wraz z urządzeniem zieleni oraz ogrodzenie placu zabaw dla dzieci.

Inwestycja konieczna z punktu widzenia poprawy bezpieczeństwa i estetyki przestrzeni publicznej.

Źródło finansowania inwestycji: Środki własne Gminy Morąg.

Realizacja inwestycji – 2013 rok. Wartość kosztorysowa: 35 000 zł

ZADANIE NR 4

Budowa wiaty i miejsc do grillowania dla mieszkańców.

W ramach niniejszego zadania planuje się wykonanie wiaty z miejscami do grillowania z którego będą mogli korzystać mieszkańcy miejscowości. Będzie to idealne miejsce do spotkań, imprez i szerokorozumianej integracji mieszkańców.

Szacunkowy koszt – 20 000 zł, Realizacja: 2015 r.

Źródło finansowania inwestycji: środki własne Gminy Morąg.

ZADANIE NR 5

Budowa ogólnodostępnego pomostu przy istniejącej plaży w centrum wsi.

Atrakcyjne położenie miejscowości nad samym jeziorem Narie oraz wysoce turystyczny charakter miejscowości wywołuje konieczność budowy odpowiedniej infrastruktury dla dalszego rozwoju funkcji.

Szacunkowy koszt – 60 000 zł, Realizacja: 2016 r.

Źródło finansowania inwestycji: Środki Europejskiego Funduszu Rolnego na Rzecz Obszarów Wiejskich oraz środki własne Gminy Morąg.

PRIORYTET II ROZWÓJ ZASOBÓW LUDZKICH

ZADANIE NR 1

Aktywizacja i integracja mieszkańców Kretowin

Mieszkańcy Kretowin chcąc stanowić aktywną, zintegrowaną społeczność potrzebują realizacji wspólnych inicjatyw na rzecz swojej miejscowości. Niniejsze zadanie stworzy dla nich swoistą ofertę spotkań, imprez i innych działań, których celem będzie przede wszystkim integracja i aktywizacja, ale również kultywowanie tradycji lokalnych i rywalizacja i praca na rzecz rozwoju swojej miejscowości.

Najważniejsze organizowane w Bramce coroczne imprezy to:

- zawody i turnieje sportowe,
- Dzień Dziecka,
- Dożynki wiejskie,
- Zabawa Choinkowa, etc.

Realizacja: od 2011 r. Szacunkowy roczny koszt: 2.000 zł

Źródło finansowania inwestycji: Środki Europejskiego Funduszu Rolnego na Rzecz Obszarów Wiejskich oraz środki własne Gminy Morąg w ramach funduszu sołectkiego, sponsorzy.

ZADANIE NR 2

Szkolenia dla osób z zakresu turystyki i agroturystyki

Szkolenia dla osób prowadzących działalność w branży turystycznej lub około turystycznej z uwagi na turystyczny charakter miejscowości, ze szczególnym uwzględnieniem agroturystyki, a także osób pragnących uruchomić tego typu działalność. Szkolenia takie mogą spowodować większe zainteresowanie branżą, co

bezpośrednio przełoży się na większe wykorzystanie potencjału turystycznego obszaru.

Szacunkowy koszt – 1 000 zł, Realizacja: 2014 i 2016 rok.

Źródło finansowania inwestycji: środki własne Gminy Morąg lub zewnętrzne.

PRIORYTET III INFRASTRUKTURA TECHNICZNA I ŚRODOWISKO

ZADANIE NR 1

Rozbudowa oświetlenia ulicznego w kierunku Kolonii Kretowiny

Uzupełnienie brakującego oświetlenia ulicznego na Kolonii Kretowiny poprawi bezpieczeństwo mieszkańców oraz atrakcyjność zamieszkania.

Realizacja: 2012 rok. Szacunkowy koszt: 30 000 zł

Źródło finansowania inwestycji: Środki Programu Rozwoju Obszarów Wiejskich na lata 2007-2013 oraz środki własne Gminy Morąg.

ZADANIE NR 2

Ustawienie lustra na zakręcie w centrum wsi.

Ustawienie lustra przy drodze powiatowej w Kretowinach poprawi bezpieczeństwo mieszkańców i użytkowników drogi, prowadzącej do terenów turystycznych i rekreacyjnych skupionych na Półwyspie Kretowiny.

Realizacja: 2011 rok. Szacunkowy koszt: 5 000 zł

Źródło finansowania inwestycji: Środki własne Gminy Morąg.

ZADANIE NR 3

Remont drogi przeciwpożarowej

Zadanie niezbędne z punktu widzenia ochrony przeciwpożarowej w Kretowinach. Poprawi bezpieczeństwo mieszkańców oraz użytkowników terenów turystycznych położonych na Półwyspie Kretowiny.

Realizacja: 2014 rok. Szacunkowy koszt: 30 000 zł

Źródło finansowania inwestycji: środki własne Gminy Morąg.

ZADANIE NR 4**Ogrodzenie boiska sportowego**

Inwestycja wpłynie na lepsze zagospodarowanie przestrzeni publicznej. Poprawi się również bezpieczeństwo użytkowników boiska sportowego.

Realizacja: 2016 rok. Szacunkowy koszt: 35 000 zł

Źródło finansowania inwestycji: Środki Programu Rozwoju Obszarów Wiejskich na lata 2007-2013 oraz środki własne Gminy Morąg.

PRIORYTET IV ROLNICTWO

ZADANIE NR 1**Szkolenia zawodowe dla osób zatrudnionych w rolnictwie**

Kretowiny są miejscowością, w której przeważa funkcja turystyczna. Wśród mieszkańców nie ma wielu rolników. Ich wiedza na temat rozwoju gospodarstw, jak i możliwości pozyskiwania pomocy finansowej ze środków krajowych i UE jest często niewystarczająca. Prowadzenie dla nich przedmiotowych szkoleń ułatwi im poruszanie się w skomplikowanych procedurach oraz wpłynie na rozwój ich gospodarstw.

Realizacja: 2014 i 2017 r. Szacunkowy roczny koszt: 1.000 zł

Źródło finansowania inwestycji: środki własne Gminy Morąg lub zewnętrzne.


IV. Opis i charakterystyka obszaru

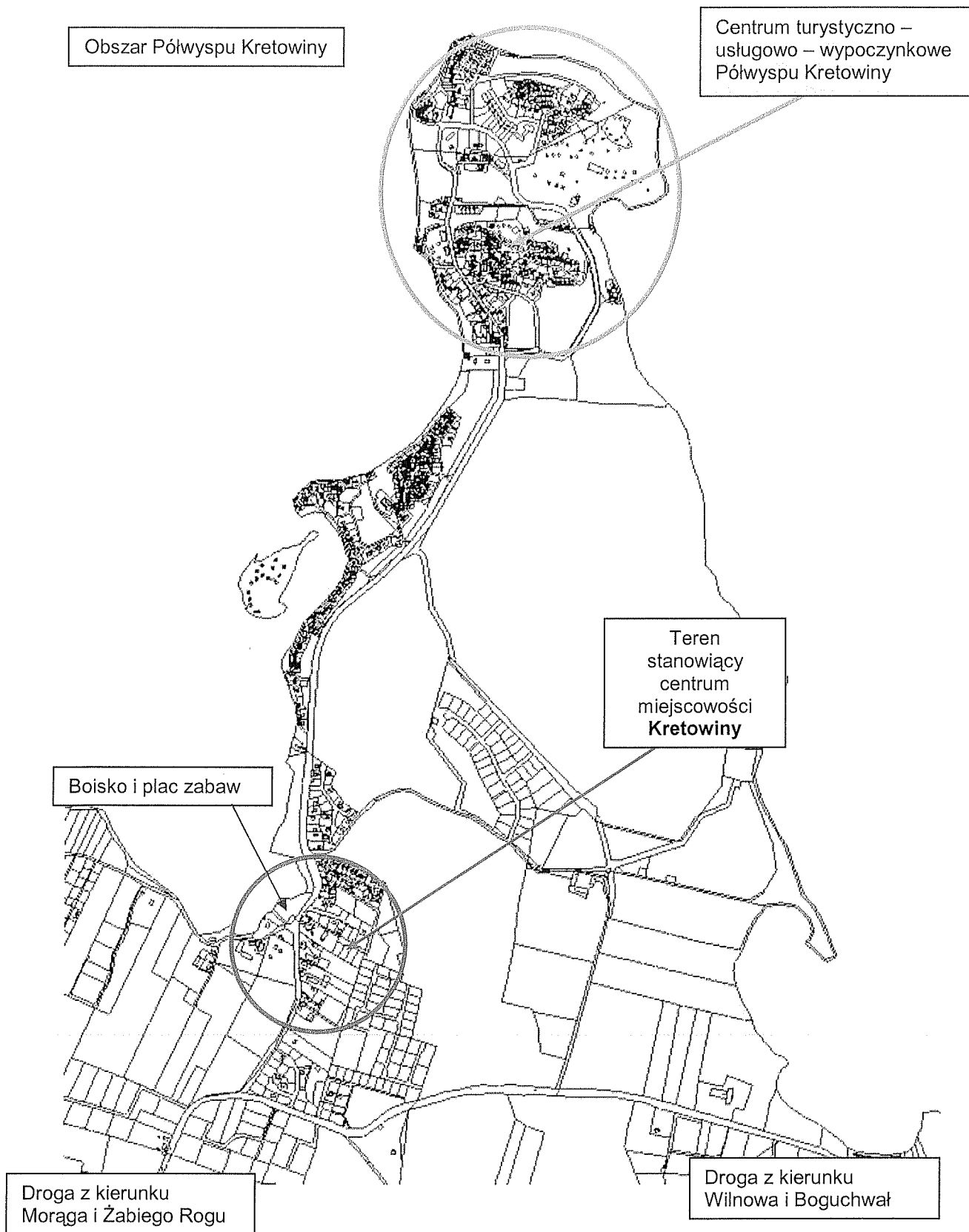
W nawiązaniu do operacji związanych stricte z kształtowaniem obszarów o szczególnym znaczeniu dla zaspokojenia potrzeb mieszkańców, sprzyjających w nawiązywaniu kontaktów społecznych ze względu na ich położenie oraz cechy funkcjonalno – przestrzenne, w szczególności poprzez odnawianie budowę infrastruktury publicznej ogólnodostępnej, w tym ścieżek pieszo – rowerowych, chodników lub oświetlenia ulicznego, parkingów, dróg, infrastruktury sportowo - rekreacyjnej należy stwierdzić, że zwarta zabudowa terenu miejscowości oraz ograniczone możliwości zagospodarowywania wolnych przestrzeni z uwagi na brak terenów mogących pełnić funkcje publiczne opisane powyżej za wyjątkiem chodników, ścieżek pieszo – rowerowych, parkingów oraz oświetlenia ulicznego. W tych kilku dziedzinach występują ewidentne braki. Publiczna infrastruktura w miejscowości ma charakter wysoce turystyczny z uwagi na dużą koncentrację ośrodków wypoczynkowych, domków letniskowych oraz innych obiektów działających w branży turystycznej.

Miejscem stanowiącym centrum wsi Kretowiny jest teren na którym zlokalizowany jest sklep. Na sąsiednim terenie należącym do Gminy Morąg znajduje się plac zabaw. W miejscowości brak jest świetlicy wiejskiej, dlatego też konieczne jest urządzenie terenu w centrum (ustawienie wiaty do grillowania) jako miejsca sprzyjającego w nawiązywaniu kontaktów społecznych jak również integracji mieszkańców. Opisane powyżej tereny znajdują się przy drodze powiatowej prowadzącej na Półwysep Kretowiny, drogi zapewniającej dojazd do kompleksów rekreacyjnych położonych nad jeziorem Narie. Wzdłuż wymienionej drogi znajduje się zwarta zabudowa mieszkalna typu zagrodowego.

Charakterystyka wsi została przedstawiona w punkcie 1.3 niniejszego Planu.

Dokładne położenie wsi Kretowiny na tle województwa i Gminy Morąg przedstawiono w punkcie 1.2 Planu.





Źródło: ewidencja gruntów Urzędu Miejskiego w Morągu

V. Promocja Planu Odnowy Miejscowości Kretowiny.

Promocja Planu, której zadaniem jest upowszechnianie zamierzeń Planu wśród przyszłych beneficjentów, wykonawców i decydentów, opierać się będzie o dwie formy komunikacji:

- Internet
- Reklama bezpośrednia

Internet będzie głównym dostawcą informacji. Internet służyć będzie również komunikacji pomiędzy bezpośrednio odpowiedzialnym za wdrażanie Planu Odnowy Miejscowości Kretowiny (Gminą Morąg) a zainteresowanymi podmiotami.

Reklama bezpośrednia będzie skierowana do wybranych, potencjalnych wykonawców, inwestorów zidentyfikowanych na podstawie analizy przedsięwzięć inwestycyjnych zawartych w planie.

Powyższa promocja i reklama polegać będzie na bezpośrednim zapraszaniu do negocjacji wybranych podmiotów, mogących być partnerami w realizacji poszczególnych zamierzeń.

VI. Monitorowanie Planu Odnowy Miejscowości Kretowiny

Realizacja założeń Planu będzie monitorowana przez Radę Sołecką wsi, Sołtysa oraz Gminę. Będzie się to odbywać poprzez:

- zabezpieczanie w budżecie gminy środków finansowych na realizację zadań ujętych w planie,
- tablicę informacyjną we wsi Kretowiny (na której umieszczane będą na bieżąco informacje o podejmowanych inicjatywach i realizowanych inwestycjach)
- dokumentację z odbioru robót poszczególnych inwestycji.

Spółeczność wiejska będzie się komunikowała poprzez wspólne spotkania wiejskie. Kontakt pomiędzy miejscowością Kretowiny a Gminą będzie zachowany poprzez Sołtysa, Radę Sołecką oraz aktywnych zaangażowanych w odnowę swej miejscowości mieszkańców.

PRZEWODNICZĄCY
RADY WIEJSKIEJ
Marek Ruczkowski