

UCHWAŁA NR VI/.../11
Rady Miejskiej w Morągu
z dnia 31 marca 2011 roku

w sprawie: **zmiany Uchwały Nr IV/15/11 Rady Miejskiej w Morągu z dnia 30 grudnia 2010 r. w sprawie ustalenia ramowego planu pracy Rady Miejskiej w Morągu na 2011 rok.**

Na podstawie art. 22 ust 1 ustawy z dnia 8 marca 1990 r. o samorządzie gminnym (tj. Dz. U z 2001 r. Nr 142, poz. 1591z późn. zm.) oraz § 14 ust. 2 Statutu Gminy Morąg, Rada Miejska uchwala, co następuje:

§ 1

W Uchwale Nr IV/15/11 Rady Miejskiej w Morągu z dnia 30 grudnia 2010 r. w sprawie ustalenia ramowego planu pracy Rady Miejskiej w Morągu na 2011 rok w paragrafie 1 wprowadza się następujące zmiany:

- 1) W miesiącu kwietniu 2011 roku:
 - wykreśla się następujące pozycje:
 1. Rozpatrzenie sprawozdania z wykonania budżetu Gminy Morąg za 2010 r.
 2. Udzielenie absolutorium Burmistrzowi Morąga.
 - wpisuje się następujące pozycje:
 1. Ustalenie głównych kierunków rozwoju Gminy Morąg na okres całej kadencji.
- 2) W miesiącu maju 2011 roku:
 - wykreśla się następujące pozycje:
 1. Ustalenie głównych kierunków rozwoju Gminy Morąg na okres całej kadencji.
 - wpisuje się następujące pozycje:
 1. Zatwierdzenie sprawozdania finansowego Gminy Morąg i sprawozdania z wykonania budżetu Gminy Morąg za rok 2010.
 2. Udzielenie absolutorium Burmistrzowi Morąga.

§ 2

Wykonanie uchwały powierza się Przewodniczącemu Rady Miejskiej w Morągu.

§ 3

Uchwała wchodzi w życie z dniem podjęcia.

UZASADNIENIE

do projektu uchwały w sprawie zmiany Uchwały Nr IV/15/11 Rady Miejskiej w Morągu z dnia 30 grudnia 2010 r. w sprawie ustalenia ramowego planu pracy Rady Miejskiej w Morągu na 2011 rok.

W dniu 23 marca 2011 roku wpłynął wniosek Burmistrza Morąga o wprowadzenie zmian w ramowym planie pracy Rady Miejskiej w Morągu na 2011 rok.

Uzasadnienie zmian zawarte jest we wniosku załączonym do uzasadnienia.

FRZEWODNICZĄCY
RADY MIEJSKIA
Marek Ruchowski

BURMISTRZ MORĄGA
14-300 Morąg
ul. 11 Listopada 9

Pan Marek Raćkowski
Przewodniczący Rady Miejskiej
w Morągu

Morąg, dnia 23.03.2011 rok

WNIOSEK

Wnioskuje o wprowadzenie następujących zmian w ramowym planie pracy Rady Miejskiej w Morągu na rok 2011:

- 1) Wykreślenie w miesiącu kwietniu 2011 roku następujących pozycji :
 1. Rozpatrzenie sprawozdania z wykonania budżetu Gminy Morąg za 2010r,
 2. Udzielenie absolutorium Burmistrzowi Morąga.
- 2) Wpisanie w miesiącu maju 2011 roku następujących pozycji:
 1. Zatwierdzenie sprawozdania finansowego Gminy Morąg i sprawozdania z wykonania budżetu Gminy Morąg za rok 2010,
 2. Udzielenie absolutorium dla Burmistrza Morąga

Zmiana terminu podjęcia uchwały w sprawie absolutorium jest konieczna i ściśle związana z wymogami nowej ustawy o finansach publicznych. Po raz pierwszy za rok 2010 Burmistrz zobowiązany jest do przekazania dla Rady Miejskiej:

- 1) w terminie do 31 marca sprawozdania z wykonania budżetu Gminy Morąg wraz z informacją o stanie mienia
- 2) w terminie do 31 maja sprawozdania finansowego Gminy Morąg (Bilans z wykonania budżetu Gminy Morąg).

Ponieważ Bilans z wykonania budżetu sporządzany jest do 30 kwietnia i trwają nad nim prace, dlatego nie może być przedłożony Radzie w tym samym terminie co Sprawozdanie z wykonania budżetu Gminy.

Komisja w toku prac nad absolutorium rozpatruje obydwa te sprawozdania.

Ostateczny termin podjęcia uchwał w sprawie zatwierdzenia sprawozdań i absolutorium wyznaczono na 30 czerwca.

Proszę o pozytywne rozpatrzenie wniosku.


BURMISTRZ

Tadeusz Sobierajski

**Uchwała Nr VII/...../11
Rady Miejskiej w Morągu
z dnia 31 marca 2011 r.**

w sprawie: wyrażenia zgody na wyodrębnienie w budżecie Gminy Morąg środków stanowiących fundusz sołecki.

Na podstawie art. 1 ust. 1 ustawy z dnia 20 lutego 2009 r. o funduszu sołecznym (Dz. U. z 2009 r. Nr 52, poz. 420), Rada Miejska w Morągu uchwala, co następuje:

§ 1

Wyraża się zgodę na wyodrębnienie w budżecie Gminy Morąg na rok 2012 środków stanowiących fundusz sołecki.

§ 2

Wykonanie uchwały powierza się Burmistrzowi Morąga.

§ 3

Uchwała wchodzi w życie z dniem podjęcia.

widzono pod względem prawnym
16.03.2011
RADCA PRAWNY
nasz Szatkowski

Uzasadnienie

do projektu uchwały w sprawie wyrażenia zgody na wyodrębnienie w budżecie Gminy
Morąg środków stanowiących fundusz sołecki.

Zgodnie z art. 1 ust.1 ustawy z dnia 20 lutego 2009 r o funduszu sołeckim rada gminy podejmuje uchwałę, w której wyraża zgodę albo nie wyraża zgody na wyodrębnienie funduszu sołeckiego w roku budżetowym. Rozstrzygnięcie rady gminy podejmowane jest do 31 marca roku poprzedzającego rok budżetowy

Zgodnie z ustawą, sołectwa będą mogły pozyskiwać, podobnie jak w 2011 r., za pośrednictwem funduszu, środki na przedsięwzięcia, które – zgłoszone, jako inicjatywa mieszkańców - będą zadaniami własnymi gminy.

BURMISTRZ

Tadeusz Sobierajski

**UCHWAŁA NR VII /...../ 2011
RADY MIEJSKIEJ W MORĄGU
z dnia 31 marca 2011 roku**

w sprawie wyznaczenia dodatkowego przedstawiciela do reprezentowania Gminy Morąg w Zgromadzeniu Związku Gmin Kanału Ostródzko - Elbląskiego i Pojezierza Iławskiego.

Na podstawie art.18 ust. 2, pkt 15 w związku z art. 70 ust. 3 ustawy z dnia 8 marca 1990r. o samorządzie gminnym (tj. Dz. U. Nr 142 z 2001r., poz. 1591 z późn. zm.) **Rada Miejska w Morągu uchwala, co następuje:**

§ 1.

Na dodatkowego przedstawiciela Gminy Morąg w Zgromadzeniu Związku Gmin Kanału Ostródzko-Elbląskiego i Pojezierza Iławskiego wyznacza się:


Tomasza Faraś – Samodzielne Stanowisko ds. Rozwoju Lokalnego w Urzędzie Miejskim w Morągu

§ 2.

Wykonanie uchwały powierza się Burmistrzowi Morąga.

§ 3.

Uchwała wchodzi w życie z dniem podjęcia

Sprawdzoną pod względem prawnym
dnia: 31.03.2011

RADCA PRAWNY
Tomasz Szalikowski

UZASADNIENIE

do projektu uchwały w sprawie: wyznaczenia dodatkowego przedstawiciela do reprezentowania Gminy Morąg w Zgromadzeniu Związku Gmin Kanału Ostródzko - Elbląskiego i Pojezierza Iławskiego.

Gmina Morąg przynależy do Związku Gmin Kanału Ostródzko – Elbląskiego i Pojezierza Iławskiego od marca 2007 roku. Konieczność wyznaczenia drugiego przedstawiciela Gminy wynika z zapisów § 6 ust. 2 statutu Związku i jest korzystne, ponieważ każdy przedstawiciel członka w zgromadzeniu posiada 1 głos.

Burmistrz Morąga z mocy prawa wchodzi w skład Zgromadzenia ww. Związku. Łącznie 2 głosy Gminy Morąg pozwolą mieć większy wpływ na decyzje podejmowane w ww. Związku, które mogą korzystnie wpłynąć na rozwój terenów położonych nad j. Bartężek w związku z realizacją projektu pn. **„Zintegrowany projekt rozwoju lokalnego pt. Program Rozwoju Turystyki w obszarze Kanału Elbląskiego i Pojezierza Iławskiego**. Projekt ten zakłada rewitalizację obszaru Kanału Elbląskiego, rozwój turystyki oraz budowę infrastruktury technicznej i okolicy turystycznej i obejmuje Kanał Bartnicki przez który jezioro Bartężek łączy się z jeziorem Ruda Woda, należącym do systemu kanału ostródzko - elbląskiego. Program ten będzie realizowany będzie zarówno w obecnej jak również przyszłej perspektywie finansowej Unii Europejskiej 2014 – 2020.

W związku z powyższym podjęcie niniejszej uchwały uważam za zasadne.

BURMISTRZ

Tadeusz Sobierajski

Uchwała Nr/11

Rady Miejskiej w Morągu

z dnia marca 2011 roku

w sprawie przystąpienia w 2011 roku Gminy Morąg do realizacji projektu systemowego pt. „Aktywność – szansą na lepsze jutro” w ramach Działania 7.1, Poddziałania 7.1.1 „Rozwój i upowszechnianie aktywnej integracji przez ośrodki pomocy społecznej” Programu Operacyjnego Kapitał Ludzki, ze środków Europejskiego Funduszu Społecznego i budżetu Gminy Morąg w roku 2011.

Na podstawie art. 18 ust. 2 pkt 15 ustawy z dnia 8 czerwca 1990 r. o samorządzie gminnym (tekst jednolity – Dz. U. z 2001 r., nr 142, poz. 1591 z późn. zm.), w związku z art. 110 ust. 10 ustawy z dnia 12 marca 2004 roku o pomocy społecznej (Dz. U. Nr 64 poz. 593 z późn. zm.) Rada Miejska w Morągu uchwala, co następuje:

§ 1

Gmina Morąg przystępuje do realizacji projektu w ramach działania 7.1 Poddziałania 7.1.1 Programu Operacyjnego Kapitał Ludzki ze środków Europejskiego Funduszu Społecznego i budżetu Gminy Morąg w roku 2011.

§ 2

Wykonanie uchwały powierza się Burmistrzowi Morąga.

§ 3

Uchwała wchodzi w życie z dniem podjęcia.

Uzasadnienie

Do Uchwały Rady Miejskiej w Morągu w sprawie przystąpienia Gminy Morąg do realizacji projektu systemowego pn. „ Aktywność – szansą na lepsze jutro” w ramach Działania 7.1, Poddziałania 7.1.1 „ Rozwój i upowszechnianie aktywnej integracji przez ośrodki pomocy społecznej” Programu Operacyjnego Kapitał Ludzki, ze środków Europejskiego Funduszu Społecznego, w roku 2011.

24 czerwca 2008 roku Gmina Morąg, w imieniu której działa Miejski Ośrodek Pomocy Społecznej, zawarła ramową umowę z Zarządem Województwa Warmińsko-Mazurskiego na realizację Projektu systemowego na okres od 01.01.2008 r. do 31.12.2013 r. (umowa nr POKL.07.01.01-28-016/08-00).

24 lutego 2011 r. Urząd Marszałkowski Województwa Warmińsko-Mazurskiego Regionalny Ośrodek Polityki Społecznej w Olsztynie zawiadomił projektodawcę projektu (MOPS), iż złożony wniosek o dofinansowanie projektu spełnił wszystkie wymagania określone w *Karcie oceny merytorycznej wniosku o dofinansowanie projektu systemowego PO KL* oraz że wniosek ten został rekomendowany do dofinansowania.

Jednym z niezbędnych dokumentów do przygotowania aneksu do umowy ramowej o dofinansowanie jest uchwała Rady Miejskiej o przyjęciu projektu systemowego do realizacji w 2011 roku.

BURMISTRZ
Tadeusz Sobierajski

UCHWAŁA NR
RADY MIEJSKIEJ W MORĄGU
z dnia

w sprawie: wyznaczenia dodatkowych przedstawicieli do reprezentowania Gminy Morąg w Zgromadzeniu Związku Gmin Regionu Ostródzko – Iławskiego „Czyste Środowisko”

Na podstawie art.18 ust. 2, pkt 15 w związku z art. 70 ust. 3 ustawy z dnia 8 marca 1990r. o samorządzie gminnym (tj. Dz. U. Nr 142 z 2001r., poz. 1591 z późn. zm.) Rada Miejska w Morągu uchwala, co następuje:

§ 1.

Na dodatkowych przedstawicieli Gminy Morąg w Zgromadzeniu Związku Gmin Regionu Ostródzko – Iławskiego „Czyste Środowisko”, wyznacza się:

1. Zenona Jankowskiego – Naczelnika Wydziału Komunalno Inwestycyjnego w Urzędzie Miejskim w Morągu,
2. Jakuba Kołpucia – Prezesa Zarządu Przedsiębiorstwa Oczyszczania Sp. z o.o. w Morągu

§ 2.

Wykonanie uchwały powierza się Burmistrzowi Morąga.

§ 3.

Uchwała wchodzi w życie z dniem podjęcia.

UZASADNIENIE

do projektu uchwały Rady Miejskiej w Morągu w sprawie: **wyznaczenia dodatkowych przedstawicieli do reprezentowania Gminy Morąg w Zgromadzeniu Związku Gmin Regionu Ostródzko-Ilawskiego „Czyste Środowisko”.**

W związku z upływem kadencji Zgromadzenia Związku, która trwa 4 lata i jest równa kadencji rad gmin, zachodzi konieczność ponownego wyznaczenia dodatkowych przedstawicieli do reprezentowania Gminy Morąg w Zgromadzeniu Związku. Dodatkowych przedstawicieli, zgodnie z art. 70 ust. 3 ustawy o samorządzie gminnym, wyznacza zainteresowana rada gminy.

Zgodnie z § 12, ust. 4, pkt 16 Statutu Związku, Gmina Morąg ma prawo do trzech swoich przedstawicieli w Zgromadzeniu Związku. Na podstawie art. 70, ust. 1 ustawy o samorządzie gminnym, w skład zgromadzenia wchodzi burmistrz, w związku z czym należy wyznaczyć jeszcze dwóch dodatkowych przedstawicieli. Burmistrz Morąga proponuje, w przedstawionym projekcie uchwały na dodatkowych przedstawicieli:

- Zenona Jankowskiego - Naczelnika Wydziału Komunalno- Inwestycyjnego w Urzędzie Miejskim w Morągu;
- Jakuba Kołpucia - Prezesa Zarządu Przedsiębiorstwa Oczyszczania Sp. z o. o. w Morągu.

W/w osoby reprezentowały Gminę Morąg w minionej kadencji Zgromadzenia Związku, dobrze wywiązując się z nałożonych na nich obowiązków.

BURMISTRZ
Tadeusz Sobierajski

Uchwała Nr
Rady Miejskiej w Morągu
z dnia 31 marca 2011 r.

w sprawie: przyjęcia do realizacji w 2011 roku zadań zleconych z zakresu administracji rządowej, dotyczących obowiązku utrzymania grobów i cmentarzy wojennych znajdujących się na terenie Gminy Morąg.

Na podstawie art. 8 ust. 2 oraz art. 18 ust. 2 pkt 11 ustawy z dnia 8 marca 1990 r. o samorządzie gminnym /Dz.U. z 2001 r. Nr 142, poz. 1591 z późn. zm./, art. 20 ustawy z dnia 23 stycznia 2009 r. o wojewodzie i administracji rządowej w województwie /Dz.U. Nr 31, poz. 206 z 2009 r./ i art. 6 ust. 3 ustawy z dnia 28 marca 1933 r. o grobach i cmentarzach wojennych /Dz.U. Nr 39, poz. 311 z 1933 r. z późn. zm./, Rada Miejska w Morągu uchwała, co następuje:

§ 1.

Przyjmuje się do realizacji w 2011 roku zadania zlecone z zakresu administracji rządowej, polegające na utrzymaniu grobów i cmentarzy wojennych znajdujących się na terenie Gminy Morąg.

§ 2.

Powierzenie Gminie Morąg prowadzenia zadań zleconych z zakresu administracji rządowej, dotyczących obowiązku utrzymania grobów i cmentarzy wojennych nastąpi na podstawie porozumienia zawartego pomiędzy Wojewodą Warmińsko – Mazurskim a Burmistrzem Morąga.


§ 3.

Wykonanie uchwały powierza się Burmistrzowi Morąga.

§ 4

Uchwała wchodzi w życie z dniem podjęcia.

Sprawdzone pod względem prawnym
dnia: 23.03.2011


RADCA PRAWNY
Tomasz Szalkowski

UZASADNIENIE

do projektu uchwały Rady Miejskiej w Morągu w sprawie przyjęcia do realizacji w 2011 roku zadań zleconych z zakresu administracji rządowej, dotyczących obowiązku utrzymania grobów i cmentarzy wojennych znajdujących się na terenie Gminy Morąg.

Art. 8 ust. 2 ustawy o samorządzie gminnym stanowi: „zadania z zakresu administracji rządowej gmina może wykonywać również na podstawie porozumienia z organami tej administracji“.

Art. 18 ust. 2 pkt 11 ww. ustawy stanowi: „do wyłącznej właściwości rady gminy należy podejmowanie uchwał w sprawie przyjęcia zadań, o których mowa w art. 8 ust. 2 i 2a“.

Art. 6 ust. 3 ustawy z dnia 28 marca 1933 r. o grobach i cmentarzach wojennych (Dz. U. Nr 39, poz. 311 z późn. zm.) - stanowi: „wojewoda może w drodze porozumienia powierzyć jednostce samorządu terytorialnego obowiązek utrzymania grobów i cmentarzy wojennych, z jednoczesnym przekazaniem odpowiednich funduszy, jeżeli jednostka samorządu terytorialnego nie przejmie tego obowiązku bezpłatnie“.

Cmentarzem wojennym na terenie Gminy Morąg jest Cmentarz Żołnierzy Armii Radzieckiej przy ul. Dąbrowskiego w Morągu.

Warmińsko - Mazurski Urząd Wojewódzki w Olsztynie, pismem z dnia 17 marca 2011 r. (data wpływu do tut. Urzędu 23 marca 2011 r.) poinformował, że w budżecie Wojewody Warmińsko - Mazurskiego na 2011 r. została zarezerwowana kwota w wysokości 5 000 zł (słownie: pięć tysięcy złotych) z przeznaczeniem na prowadzenie w 2011 r. spraw związanych z bieżącym utrzymaniem grobów i cmentarzy wojennych znajdujących się na terenie Gminy Morąg.

W związku z powyższym zachodzi potrzeba podjęcia stosownej uchwały w tej sprawie.

BURMISTRZ
Tadeusz Sobierajski

UCHWAŁA Nr VII/...../11
Rady Miejskiej w Morągu
z dnia 31 marca 2011 r.

w sprawie: **powołania Rady Społecznej Samodzielnego Publicznego Zespołu Opieki Zdrowotnej w Morągu.**

*Na podstawie art. 45 ust. 1 i 8 ustawy z dnia 30 sierpnia 1991 r. o zakładach opieki zdrowotnej (Dz. U. z 2007 r. Nr 14, poz. 89 z późn. zm.) oraz art. 18 ust. 2 pkt. 15 ustawy z dnia 8 marca 1990 r. o samorządzie gminnym (Dz. U. z 2001 Nr 142, poz. 1591 r. z późn. zm.) Rada Miejska w Morągu **uchwala**, co następuje:*

§ 1

Powołuje się Radę Społeczną Samodzielnego Publicznego Zespołu Opieki Zdrowotnej w Morągu w składzie:

- | | |
|----------------------------------|--|
| 1. Andrzej Kikoła | - Przewodniczący |
| 2. Jolanta Beata Koszczal | - Członek, przedstawiciel Wojewody Warmińsko-Mazurskiego |
| 3. | - Członek, przedstawiciel Rady Miejskiej w Morągu |
| 4. | - Członek, przedstawiciel Rady Miejskiej w Morągu |
| 5. | - Członek, przedstawiciel Rady Miejskiej w Morągu |

§ 2

Zwołuje się pierwsze posiedzenie Rady Społecznej Samodzielnego Publicznego Zespołu Opieki Zdrowotnej w Morągu na dzień **11. 04. 2011 r. godz. 13.00.**

§ 3

Wykonanie uchwały powierza się Przewodniczącemu Rady Społecznej Samodzielnego Publicznego Zespołu Opieki Zdrowotnej w Morągu.

§ 4

Uchwała wchodzi w życie z dniem podjęcia.

UZASADNIENIE
do projektu uchwały Rady Miejskiej w Morągu
w sprawie powołania Rady Społecznej SPZOZ w Morągu.

Zgodnie z art. 44b ustawy z dnia 30 sierpnia 1991 r. o zakładach opieki zdrowotnej (Dz. U. z 2007 r. Nr 14, poz. 89) przy publicznym zakładzie opieki zdrowotnej działa rada społeczna, która jest organem inicjującym i opiniodawczym podmiotu, który utworzył zakład, oraz organem doradczym kierownika publicznego zakładu opieki zdrowotnej.

Na podstawie art. 45 ust. 1 ww. ustawy w skład rady społecznej działającej przy publicznych zakładach opieki zdrowotnej wchodzi:

1. jako przewodniczący:

- burmistrz lub osoba przez niego wyznaczona – w zakładzie utworzonym przez organ gminy.

2. jako członkowie:

- przedstawiciel wojewody - w zakładzie utworzonym przez organ gminy.

- przedstawiciele wybrani przez radę gminy – w liczbie określonej przez organ, który utworzył zakład.

Burmistrz Morąga w piśmie z dnia 14. 01. 2011 r. wyznaczył Pana Andrzeja Kikołę na Przewodniczącego Rady Społecznej SPZOZ.

Wojewoda Warmińsko – Mazurski w piśmie z dnia 18. 03. 2011 r. na swojego przedstawiciela wyznaczył Panią Jolantę Beatę Koszczał.

Radę społeczną zgodnie z art. 45 ust. 8 ww. ustawy powołuje, odwołuje oraz zwołuje jej pierwsze posiedzenie podmiot, który utworzył zakład opieki zdrowotnej tj. Rada Miejska w Morągu.

Na podstawie § 11 ust. 4 Statutu SPZOZ w Morągu kadencja rady społecznej jest równa kadencji organów samorządu terytorialnego, z tym, że rada społeczna działa do czasu powołania nowej rady.

PRZEWODNICZĄCY
RADY MIEJSKIEJ
Marek Raćkowski

UCHWAŁA
NR
RADY MIEJSKIEJ W MORĄGU

z dnia 2010 r.

w sprawie zaopiniowania projektu uchwały Sejmiku Województwa Warmińsko-Mazurskiego w sprawie wyznaczenia Obszaru Chronionego Krajobrazu Kanału Elbląskiego.

Na podstawie art. 18 ust. 2 pkt 15 ustawy o samorządzie gminnym (tekst jednolity Dz. U. z 2001 r. nr 142, poz. 1591 z późniejszymi zmianami), w związku z art. 23 ust. 2 ustawy z dnia 16 kwietnia 2004 r. o ochronie przyrody (Dz. U. z 2009 r. Nr 151, poz. 1220, z późn. zm.) Rada Miejska w Morągu uchwała co następuje:

§ 1.

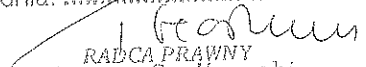
Rada Miejska w Morągu opiniuje pozytywnie projekt uchwały Sejmiku Województwa Warmińsko-Mazurskiego w sprawie wyznaczenia Obszaru Chronionego Krajobrazu Kanału Elbląskiego.

§ 2.

Wykonanie uchwały powierza się Burmistrzowi Morąga.

§ 3.

Uchwała wchodzi w życie z dniem podjęcia.

Sprawdzono pod względem prawnym
dnia: 2010

RADCA PRAWNY
Tomasz Szalkowski

Uzasadnienie

do projektu uchwały Rady Miejskiej w Morągu w sprawie zaopiniowania projektu uchwały Sejmiku Województwa Warmińsko-Mazurskiego w sprawie wyznaczenia Obszaru Chronionego Krajobrazu Kanału Elbląskiego.

Zgodnie z art. 23 ust. 2 ustawy z dnia 16 kwietnia 2004 r. o ochronie przyrody (Dz. U. z 2009 r. Nr 151, poz. 1220, z późn. zm.) likwidacja lub zmiana granic obszaru chronionego krajobrazu następuje w drodze uchwały sejmiku województwa, po zaopiniowaniu przez właściwe miejscowo rady gmin.

W związku z tym Urząd Marszałkowski Województwa Warmińsko-Mazurskiego w Olsztynie zwrócił się do Rady Miejskiej w Morągu o wyrażenie opinii na temat projektu uchwały Sejmiku Województwa Warmińsko-Mazurskiego w sprawie wyznaczenia Obszaru Chronionego Krajobrazu Kanału Elbląskiego.

Wobec powyższego przedkładam Radzie Miejskiej w Morągu projekt ww. uchwały.

BURMISTRZ
Tadeusz Sobierajski

Uchwała Nr IV/67/11
Sejmiku Województwa Warmińsko-Mazurskiego

z dnia 22 lutego 2011 r.

dotycząca przyjęcia projektu uchwały w sprawie wyznaczenia Obszaru Chronionego Krajobrazu Kanału Elbląskiego.

Na podstawie art. 18 pkt 20 ustawy z dnia 5 czerwca 1998 r. o samorządzie województwa (Dz. U. z 2001 r. Nr 142, poz. 1590, z późn. zm.), oraz art. 23 ust. 2 i ust. 3 ustawy z dnia 16 kwietnia 2004 r. o ochronie przyrody (Dz. U. z 2009 r. Nr 151, poz. 1220, z późn. zm.), uchwała się co następuje:

§ 1

Przyjmuje się projekt uchwały w sprawie wyznaczenia Obszaru Chronionego Krajobrazu Kanału Elbląskiego, stanowiącej załącznik Nr 1 do niniejszej uchwały.

§ 2

Projekt uchwały, o którym mowa w § 1 podlega uzgodnieniu z Regionalnym Dyrektorem Ochrony Środowiska w Olsztynie.

§ 3

Wykonanie uchwały powierza się Zarządowi Województwa Warmińsko-Mazurskiego.

§ 4

Uchwała wchodzi w życie z dniem podjęcia.




Przewodniczący Sejmiku Województwa
Warmińsko-Mazurskiego


Julian Osiecki

URZĄD MARSZAŁKOWSKI
Województwa Warmińsko-Mazurskiego w Olsztynie
KANCELARIA SEJMIKU
10-562 Olsztyn, ul. Emilii Piłater 1
ZA ZGODNOŚĆ Z ORYGINAŁEM

Data 2011 -02- 23
Podpis


Kancelaria Sejmiku
Województwa Warmińsko-Mazurskiego

Załącznik do Uchwały Nr IV/67/11
Sejmiku Województwa Warmińsko-Mazurskiego
z dnia 22 lutego 2011 r.

Uchwała NrSejmiku Województwa Warmińsko-Mazurskiego z dnia w sprawie wyznaczenia Obszaru Chronionego Krajobrazu Kanału Elbląskiego.

Na podstawie art. 18 pkt 20 ustawy z dnia 5 czerwca 1998 r. o samorządzie województwa (tekst jednolity Dz.U. z 2001 r. Nr 142, poz.1590, zmiany: Dz.U. z 2002 r. Nr 23, poz.220, Nr 62, poz.558, Nr153, poz.1271, Nr 214, poz.1806; z 2003 r. Nr 162, poz.1568; z 2004 r. Nr102, poz.1055, Nr 116, poz.1206; z 2006 r. Nr 126, poz.875, Nr 227, poz.1658; z 2007 r. Nr 173, poz.1218; z 2008 r. Nr180, poz.1111, Nr 216, poz.1370, Nr 223, poz. 1458; z 2009 r. Nr 157, poz. 1241; z 2010 r. Nr 28, poz. 142 i poz. 146, Nr 40, poz. 230, Nr 106, poz. 675), w zw. z art. 23 ust. 2 Ustawy z dnia 16 kwietnia 2004 r. o ochronie przyrody (tekst jednolity Dz.U. z 2009 r. Nr 151, poz. 1220, zmiany: Dz.U. z 2009 r. Nr 157, poz. 124, Nr 215, poz. 1664; z 2010 r. Nr 76, poz. 489, Nr 119, poz. 804) uchwała się co następuje:

§ 1

Obszar Chronionego Krajobrazu Kanału Elbląskiego, zwany dalej „Obszarem”, o powierzchni 30143,4 ha położony jest w województwie warmińsko-mazurskim, w powiecie elbląskim na terenie gmin: Rychliki, Pasłęk, w powiecie ostródzkim na terenie gmin: Małdyty, Miłomłyn, Morąg, Ostróda i miasta Ostróda, w powiecie iławskim na terenie gminy Zalewo.

§ 2

Opis granic Obszaru, o którym mowa w § 1 stanowi załącznik Nr 1 do niniejszej uchwały.

§ 3

Granice Obszaru określa mapa sytuacyjna, stanowiąca załącznik Nr 2 do niniejszej uchwały.

§ 4

1. Ustalenia dotyczące czynnej ochrony ekosystemów leśnych Obszaru:

- 1) utrzymanie ciągłości i trwałości ekosystemów leśnych; niedopuszczanie do ich nadmiernego użytkowania;
- 2) wspieranie procesów sukcesji naturalnej przez inicjowanie i utrwalanie naturalnego odnowienia o składzie i strukturze odpowiadającej siedlisku; tam gdzie nie są możliwe odnowienia naturalne – stosowanie do odnowień gatunków miejscowego pochodzenia przy ograniczaniu gatunków obcych rodzimej florze czy też modyfikowanych genetycznie;
- 3) zwiększanie udziału gatunków domieszkowych i biocenotycznych; tworzenie układów ekotonowych z tych gatunków;
- 4) pozostawianie drzew o charakterze pomnikowym, przestojów, drzew dziuplastych oraz części drzew obumarłych aż do całkowitego ich rozkładu;
- 5) zwiększanie istniejącego stopnia pokrycia terenów drzewostanami, w szczególności na terenach porolnych tam, gdzie z przyrodniczego i ekonomicznego punktu widzenia jest to możliwe; sprzyjanie tworzeniu zwartych kompleksów leśnych o racjonalnej granicy polno-leśnej; tworzenie i utrzymywanie leśnych korytarzy ekologicznych ze szczególnym uwzględnieniem możliwości migracji dużych ssaków;
- 6) utrzymywanie, a w razie potrzeby podwyższanie poziomu wód gruntowych, w szczególności na siedliskach wilgotnych i bagiennych, tj. w borach bagiennych, olsach i łęgach; budowa zbiorników

małej retencji jako zbiorników wielofunkcyjnych, w szczególności podwyższających różnorodność biologiczną w lasach;

- 7) zachowanie i utrzymywanie w stanie zbliżonym do naturalnego istniejących śródleśnych cieków, mokradeł, polan, torfowisk, wrzosowisk oraz muraw napiaskowych; niedopuszczanie do ich nadmiernego wykorzystania dla celów produkcji roślinnej lub sukcesji;
- 8) zwalczanie szkodników owadzych i patogenów grzybowych, a także ograniczanie szkód łowieckich poprzez zastosowanie metod mechanicznych lub biologicznych; stosowanie metod chemicznego zwalczania dopuszcza się tylko przy braku innych alternatywnych metod;
- 9) stopniowe usuwanie gatunków obcego pochodzenia, chyba że zaleca się ich stosowanie w ramach przyjętych zasad hodowli lasu;
- 10) ochrona stanowisk chronionych gatunków roślin, zwierząt i grzybów; w przypadkach stwierdzenia obiektów i powierzchni cennych przyrodniczo (stanowiska rzadkich i chronionych roślin, zwierząt, grzybów oraz pozostałości naturalnych ekosystemów) wnioskowanie do właściwego organu o ich ochronę;
- 11) kształtowanie właściwej struktury populacji zwierząt, roślin i grzybów stanowiących komponent ekosystemu leśnego;
- 12) opracowanie i wdrażanie programów czynnej ochrony oraz reintrodukcji i restytucji gatunków rzadkich, zagrożonych;
- 13) wykorzystanie lasów dla celów rekreacyjno krajoznawczych i edukacyjnych w oparciu o wyznaczone szlaki turystyczne oraz istniejące i nowe ścieżki edukacyjno-przyrodnicze wyposażone w elementy infrastruktury turystycznej i edukacyjnej zharmonizowanej z otoczeniem;
- 14) prowadzenie racjonalnej gospodarki łowieckiej, w szczególności poprzez dostosowanie liczebności populacji zwierząt łownych związanych z ekosystemami leśnymi do warunków środowiskowych.

2. Ustalenia dotyczące czynnej ochrony nieleśnych ekosystemów lądowych Obszaru:

- 1) przeciwdziałanie zarastaniu łąk, pastwisk i torfowisk poprzez koszenie i wypas, a także mechaniczne usuwanie samosiewów drzew i krzewów na terenach otwartych, a w razie konieczności także karczowanie z usunięciem biomasy z pozostawieniem kęp drzew i krzewów;
- 2) propagowanie wśród rolników działań zmierzających do utrzymania trwałych użytków zielonych w ramach zwykłej, dobrej praktyki rolniczej, a także Krajowego Programu Rolno środowiskowego - zgodnie z wymogami zbiorowisk łąkowych; propagowanie dominacji gospodarstw prowadzących produkcję mieszaną, w tym preferowanie hodowli bydła opartej o naturalny wypas metodą pastwiskową; zalecana jest ochrona i hodowla lokalnych starych odmian drzew i krzewów owocowych oraz ras zwierząt; promowanie agroturystyki i rolnictwa ekologicznego;
- 3) maksymalne ograniczanie zmiany użytków zielonych na grunty orne; niedopuszczanie do przeorywania użytków zielonych; propagowanie powrotu do użytkowania łąkowego gruntów wykorzystywanych dotychczas jako rolne wzdłuż rowów i lokalnych obniżek terenowych;
- 4) preferowanie ochrony roślin metodami biologicznymi;
- 5) ochrona zieleni wiejskiej: zadrzewień, zakrzewień, parków wiejskich, oraz kształtowanie zróżnicowanego krajobrazu rolniczego poprzez ochronę istniejących oraz formowanie nowych zadrzewień śródpolnych i przydrożnych;
- 6) zachowanie śródpolnych torfowisk, zabagnień, podmokłości oraz oczek wodnych;
- 7) zachowanie zbiorowisk wydmowych, śródpolnych muraw napiaskowych, wrzosowisk i psiar;
- 8) melioracje odwadniające, w tym regulowanie odpływu wody z sieci rowów, dopuszczalne tylko w ramach racjonalnej gospodarki rolnej, jednak z bezwzględnym zachowaniem w stanie nienaruszonym terenów podmokłych, w tym torfowisk i obszarów wodnoblotnych oraz obszarów źródłiskowych cieków;

- 9) eliminowanie nielegalnego eksploataowania surowców mineralnych oraz rekultywacja terenów powyrobiskowych; w szczególnych przypadkach, gdy w wyrobisku ukształtowały się właściwe biocenozy wzbogacające lokalną różnorodność biologiczną, przeprowadzenie rekultywacji nie jest wskazane, zalecane jest podjęcie działań ochronnych w celu ich zachowania;
- 10) utrzymywanie i w razie konieczności odtwarzanie lokalnych i regionalnych korytarzy ekologicznych;
- 11) prowadzenie racjonalnej gospodarki łowieckiej, m.in. poprzez dostosowanie liczebności populacji zwierząt łownych związanych z ekosystemami otwartymi do warunków środowiskowych;
- 12) melioracje nawadniające zalecane są w przypadku stwierdzonego niekorzystnego dla racjonalnej gospodarki rolnej obniżenia poziomu wód gruntowych.

3. Ustalenia dotyczące czynnej ochrony ekosystemów wodnych Obszaru:

- 1) zachowanie i ochrona zbiorników wód powierzchniowych wraz z pasem roślinności okalającej, poza rowami melioracyjnymi;
- 2) wyznaczenie lokalizacji nowych wałów przeciwpowodziowych o rzeczywistą konieczność ochrony człowieka i jego mienia przed powodzią; w miarę możliwości wały należy lokalizować jak najdalej od koryta rzeki, wykorzystując naturalną rzeźbę terenu;
- 3) tworzenie stref buforowych wokół zbiorników wodnych w postaci pasów zadrzewień i zakrzewień, celem ograniczenia spływu substancji biogennych i zwiększenia różnorodności biologicznej;
- 4) prowadzenie prac regulacyjnych i utrzymaniowych rzek tylko w zakresie niezbędnym dla rzeczywistej ochrony przeciwpowodziowej;
- 5) ograniczanie zabudowy na krawędziach wysoczyznowych, w celu zachowania ciągłości przyrodniczo-krajobrazowej oraz ochrony krawędzi tarasów rzecznych przed ruchami osuwiskowymi;
- 6) rozpoznanie okresowych dróg migracji zwierząt, których rozwój związany jest bezpośrednio ze środowiskiem wodnym (w szczególności płazów) oraz podejmowanie działań w celu ich ochrony;
- 7) wznoszenie nowych budowli piętrzących na ciekach, rowach i kanałach (retencja korytowa) poprzedzane analizą bilansu wodnego zlewni;
- 8) zapewnienie swobodnej migracji rybnom w ciekach poprzez budowę przepławek na istniejących i nowych budowlach piętrzących;
- 9) utrzymanie i wprowadzanie zakrzewień i szuwarów wokół zbiorników wodnych, w szczególności starorzeczy i oczek wodnych jako bariery ograniczającej dostęp do linii brzegowej; utrzymanie lub tworzenie pasów zakrzewień lub zadrzewień wzdłuż cieków jako naturalnej obudowy biologicznej ograniczającej spływ zanieczyszczeń z pól uprawnych;
- 10) ograniczenie działań powodujących obniżenie zwierciadła wód podziemnych, w szczególności budowy urządzeń drenażowych i rowów odwadniających na gruntach ornych, łąkach i pastwiskach w dolinach rzecznych oraz na krawędzi tarasów zalewowych i wysoczyzn;
- 11) opracowanie i wdrożenie programów reintrodukcji, restytucji, czynnej ochrony rzadkich i zagrożonych gatunków zwierząt, roślin i grzybów bezpośrednio związanych z ekosystemami wodnymi;
- 12) zachowanie i ewentualne odtwarzanie korytarzy ekologicznych opartych o ekosystemy wodne celem zachowania dróg migracji gatunków związanych z wodą;
- 13) zwiększanie retencji wodnej, przy czym zbiorniki małej retencji winny dodatkowo wzbogacać różnorodność biologiczną terenu; uwzględniając starorzecza i lokalne obniżenia terenu; w miarę możliwości technicznych i finansowych zalecane jest odtworzenie funkcji obszarów źródłiskowych o dużych zdolnościach retencyjnych; w miarę możliwości należy zachowywać lub odtwarzać siedliska hydrogeniczne mające dużą rolę w utrzymaniu lokalnej różnorodności biologicznej;

- 14) rozpoznanie oraz ewentualna przebudowa struktury ichtiofauny zgodnie z charakterem siedliska we wszystkich zbiornikach wodnych przewidzianych do wykorzystania w myśl właściwych przepisów o rybactwie śródlądowym; gospodarka rybacka na wodach powierzchniowych powinna wspomagać ochronę gatunków krytycznie zagrożonych i zagrożonych oraz promować gatunki o pochodzeniu lokalnym prowadząc do uzyskania struktury gatunkowej i wiekowej ryb, właściwej dla danego typu wód.

§ 5

1. Na Obszarze wprowadza się następujące zakazy:

- 1) zabijania dziko występujących zwierząt, niszczenia ich nor, legowisk, innych schronień i miejsc rozrodu oraz tarlisk, złożonej ikry, z wyjątkiem amatorskiego połowu ryb oraz wykonywania czynności związanych z racjonalną gospodarką rolną, leśną, rybacką i łowiecką;
- 2) realizacji przedsięwzięć mogących znacząco oddziaływać na środowisko w rozumieniu przepisów ustawy z dnia 3 października 2008 r. o udostępnianiu informacji o środowisku i jego ochronie, udziale społeczeństwa w ochronie środowiska oraz o ocenach oddziaływania na środowisko;
- 3) likwidowania i niszczenia zadrzewień śródpolnych, przydrożnych i nadwodnych, jeżeli nie wynikają one z potrzeby ochrony przeciwpowodziowej i zapewnienia bezpieczeństwa ruchu drogowego lub wodnego lub budowy, odbudowy, utrzymania, remontów lub naprawy urządzeń wodnych;
- 4) wydobywania do celów gospodarczych skał, w tym torfu, oraz skamieniałości, w tym kopalnych szczątków roślin i zwierząt, a także minerałów i bursztynu;
- 5) wykonywania prac ziemnych trwale zniekształcających rzeźbę terenu, z wyjątkiem prac związanych z zabezpieczeniem przeciwsztorowym, przeciwpowodziowym lub przeciwsuwiskowym lub utrzymaniem, budową, odbudową, naprawą lub remontem urządzeń wodnych;
- 6) dokonywania zmian stosunków wodnych, jeżeli służą innym celom niż ochrona przyrody lub zrównoważone wykorzystanie użytków rolnych i leśnych oraz racjonalna gospodarka wodna lub rybacka;
- 7) likwidowania naturalnych zbiorników wodnych, starorzeczy i obszarów wodno-błotnych;
- 8) lokalizowania obiektów budowlanych w pasie szerokości 100 m od linii brzegów rzek, jezior i innych zbiorników wodnych, z wyjątkiem urządzeń wodnych oraz obiektów służących prowadzeniu racjonalnej gospodarki rolnej, leśnej lub rybackiej;

2. Zakazy, o których mowa w ust. 1 nie dotyczą:

- 1) wykonywania zadań na rzecz obronności kraju i bezpieczeństwa państwa;
- 2) prowadzenia akcji ratowniczej oraz działań związanych z bezpieczeństwem powszechnym;
- 3) realizacji inwestycji celu publicznego.

3. Zakaz, o którym mowa w ust. 1 pkt 2 nie dotyczy:

- 1) realizacji przedsięwzięć mogących znacząco oddziaływać na środowisko, które mogą wymagać sporządzenia raportu o oddziaływaniu przedsięwzięcia na środowisko w rozumieniu § 3 rozporządzenia Rady Ministrów z dnia 9 listopada 2004 r. w sprawie określenia rodzajów przedsięwzięć mogących znacząco oddziaływać na środowisko oraz szczegółowych uwarunkowań związanych z kwalifikowaniem przedsięwzięcia do sporządzenia raportu o oddziaływaniu na środowisko (Dz. U. Nr 257, poz. 2573, z późn. zm.) po uzgodnieniu z Regionalnym Dyrektorem Ochrony Środowiska w Olsztynie;
- 2) realizacji przedsięwzięć mogących znacząco oddziaływać na środowisko, które służą racjonalnej gospodarce leśnej, rolnej, łowieckiej lub rybackiej w celu poprawy stanu środowiska, po uzgodnieniu z Regionalnym Dyrektorem Ochrony Środowiska w Olsztynie.

4. Zakazy, o których mowa w ust. 1 pkt 4 i 5 nie dotyczą:

1) złóż kopalin udokumentowanych przez Skarb Państwa do dnia wejścia w życie niniejszej uchwały, których dokumentacje zostały zatwierdzone lub przyjęte przez właściwy organ administracji geologicznej; - po uzgodnieniu z Regionalnym Dyrektorem Ochrony Środowiska w Olsztynie na etapie wydawania koncesji na wydobywanie kopalin.

2) złóż kopalin udokumentowanych na potrzeby lokalne o powierzchni do 2 ha i wydobywaniu nie przekraczającym 20 000 m³/rok na podstawie koncesji na poszukiwanie i rozpoznawanie, udzielonych do dnia wejścia w życie niniejszej uchwały - po uzgodnieniu z Regionalnym Dyrektorem Ochrony Środowiska w Olsztynie na etapie wydawania koncesji na wydobywanie kopalin.

5. Zakaz, o którym mowa w ust. 1 pkt 8 nie dotyczy:

1) obszarów zwartej zabudowy miast i wsi, w granicach określonych w studiach uwarunkowań i kierunków zagospodarowania przestrzennego gmin (lub w równorzędnych dokumentach planistycznych) oraz uzupełnień zabudowy mieszkaniowej i usługowej pod warunkiem wyznaczenia nieprzekraczalnej linii zabudowy od brzegów zgodnie z linią występującą na działkach przyległych;

2) siedlisk rolniczych - w zakresie uzupełnienia istniejącej zabudowy o obiekty niezbędne do prowadzenia gospodarstwa rolnego, pod warunkiem nie przekraczania dotychczasowej linii zabudowy od brzegu;

3) wyznaczanych w miejscowych planach zagospodarowania przestrzennego terenów dostępu do wód publicznych - w zakresie niezbędnym do pełnienia funkcji plaż, kąpielisk i przystani, po uzgodnieniu z Regionalnym Dyrektorem Ochrony Środowiska w Olsztynie.

6. Zakaz, o którym mowa w ust. 1 pkt 8 nie dotyczy ustaleń obowiązujących do dnia wejścia w życie niniejszej uchwały, miejscowych planów zagospodarowania przestrzennego oraz sporządzonych projektów planów w stosunku do których zawiadomiono o terminie wyłożenia tych planów do publicznego wglądu, ale postępowanie nie zostało zakończone przed dniem wejścia w życie uchwały.

§ 6

Nadzór na Obszarze sprawuje Zarząd Województwa Warmińsko-Mazurskiego.

§ 7

Wykonanie uchwały powierza się Zarządowi Województwa Warmińsko-Mazurskiego.

§ 8

Traci moc rozporządzenie nr 111 Wojewody Warmińsko-Mazurskiego z dnia 3 listopada 2008 r. w sprawie Obszaru Chronionego Krajobrazu Kanału Elbląskiego (Dz. Urz. Województwa Warmińsko-Mazurskiego Nr 176, poz. 2579).

§ 9

Uchwała wchodzi w życie po upływie 14 dni od dnia ogłoszenia w Dzienniku Urzędowym Województwa Warmińsko-Mazurskiego.

Przewodniczący Sejmiku Województwa
Warmińsko-Mazurskiego

Julian Osiecki

Załącznik Nr 1 do Uchwały Nr
Sejmiku Województwa Warmińsko-Mazurskiego z dnia
.....2011 r. w sprawie wyznaczenia Obszaru
Chronionego Krajobrazu Kanału Elbląskiego.

Opis przebiegu granicy Obszaru Chronionego Krajobrazu Kanału Elbląskiego

Od granicy OChK Pojezierza Iławskiego - B na drodze Iława - Boreczno przy północnym skraju wsi Tynwałd, skrajem lasu w kierunku wschodnim aż do linii kolejowej Iława - Ostróda, dalej na wschód linią kolejową, z pominięciem wsi Samborowo do granicy miasta Ostródy i tą granicą brzegiem Jez. Drwęckiego aż do wiaduktu kolejowego nad przewężeniem Jez. Drwęckiego i tu schodzi na brzeg jeziora Drwęckiego i dalej prowadzi ku wschodowi, po czym zgodnie z linią brzegową zawraca na zachód i biegnie na północ aż do granicy lasu i skręcając na wschód dochodzi skrajem lasu do szosy E7 Warszawa - Gdańsk, po czym dalej prowadzi przez las wzdłuż szosy w kierunku północno-zachodnim aż do skraju lasu przed Miłomłynem, skręca skrajem lasu na północ i na wschód i skrajem lasu dochodzi do drogi utwardzonej Miłomłyn - Tarda i dalej prowadzi wzdłuż drogi aż za Tardę do linii kolejowej Miłomłyn - Morąg i prowadzi tą linią w kierunku wsi Bartążek (ten fragment granicy pokrywa się z granicą OChK Lasów Taborskich), omija Bartążek od zachodniej strony i prowadzi wzdłuż drogi gruntowej, na północ do Słonecznika i dalej drogą na północny zachód przez Wenecję, omijając wieś, aż do skraju lasu, dalej skrajem lasu i ciekim wodnym o nazwie Dreła - w odległości ok. 100 m od ciek, do osady Naświty, dalej drogą gruntową w kierunku północno-zachodnim i później skrajem lasu i drogą do Wilamowa, po czym z Wilamowa drogą Małdyty - Morąg w kierunku zachodnim do zadrzewienia po północnej stronie i prowadzi między zadrzewieniem i jeziorem w kierunku północnym, po czym skręca na północny zachód wzdłuż linii kolejowej Morąg - Małdyty, mija Małdyty i skręca drogą wzdłuż zachodniej granicy miejscowości na północny wschód dochodząc do drogi Małdyty - Sambród, dalej prowadzi tą drogą aż do Sambrodu, gdzie za kościołem skręca na zachód w drogę gruntową, a później po przecięciu trasy E7 - w drogę utwardzoną, prowadzącą w kierunku miejscowości Awajki i prowadzi dalej aż do Drulit i dalej z Drulit drogą lokalną w kierunku północno-wschodnim do skrzyżowania dróg w punkcie 125,7 m n.p.m., gdzie skręca na północ i po przebyciu około 1000 m, granica OChK przekracza ciek wodny i wzdłuż drogi dochodzi do m. Talpity, omija wieś od zachodu i drogą polną kieruje się na północny-zachód do wsi Rydzówka, następnie wzdłuż drogi lokalnej na południowy-zachód ok. 600 m za wsią, gdzie skręca w drogę na północny-zachód dochodząc do ciek, którym skręca na zachód do grupy zieleni, stąd drogą polną i linią energetyczną do punktu odległego 100 m na północny-wschód od mostu na Kanale Elbląskim położonego na drodze do Rychlik (droga wojewódzka nr 526) i od tego miejsca biegnie na północ w odległości ok. 200 m od prawego brzegu kanału do granicy gminy Elbląg, następnie na zach. wzdłuż granicy gm. Elbląg około 1800 m i dalej skręca po granicy w kierunku południowo-zachodnim do granicy gmin Rychliki - Markusy i biegnie tą granicą do szpaleru drzew (ten fragment granicy pokrywa się z granicą OChK Jez. Drużno), a następnie drogą polną kieruje się na południowy wschód do skrzyżowania z drogą do m. Wysoka (ten fragment granicy pokrywa się z granicą OChK Rz. Dzierzgoń) i dalej drogą w kierunku na wschód od drogi Rychliki - Jelonki, następnie na północny-wschód do rzeki Marwickiej Młynówki, otaczając ją w kierunku południowo-wschodnim wraz z nadrzecznym lasem, dalej z powrotem do drogi jw. (pomijając las po stronie północno-wschodniej), następnie drogą Rychliki - Jelonki na północny-wschód do punktu odległego o ok. 200 m od zach. brzegu Kanału Elbląskiego i od tego miejsca granica OChK biegnie na południowy-wschód w odległości ok. 200 m od zachodniego brzegu kanału, obejmując zadrzewienia skarpy za m. Krzak i dochodzi do drogi Krasin - Rychliki, po czym dalej wzdłuż Kanału po granicy gmin Rychliki i Pastęk do granicy gminy Małdyty, którą dochodzi do drogi na Sasiny i tą drogą prowadzącą przez Sasiny i PGR Niedźwiada do miejscowości Budwity (wzdłuż brzegów jezior Sasiny i Piniewo), po czym dochodząc do drogi utwardzonej łączącej Budwity z szosą E7 prowadzi nią w kierunku wschodnim przez ok. 0,5 km i skręca na południowy wschód w kierunku miejscowości Budwity Torfowania i dalej prowadzi zachodnim, a później południowym skrajem kompleksu leśnego dochodząc do szosy E7 w Małdytach i tą drogą prowadzi na południe do ciek wodnego przed Stacją Linki, po czym prowadząc na wschód po ciek wodnym dochodzi do zadrzewień przy zatoce jez. Ruda Woda

i prowadzi na południe najpierw wzdłuż granicy lasu a później drogą polną do Szymonowa skąd prowadzi drogą na południe i dalej skrajem lasu do cieką przed Dziśnitami, którym biegnie w kierunku północno-zachodnim do drogi E7 w Wodzianach i dalej na południe wzdłuż tej drogi do starego nasypu kolejowego ok. 1 km na południe od Wólki Majdańskiej i dalej nasypem kolejowym do Kanału Itawskiego, dalej wzdłuż zachodniego brzegu kanału w kierunku południowo-wschodnim do mostu na drodze z Miłomłyna do Zalewa i dalej tą drogą w kierunku zachodnim, przed Bynowem skręca na południowy zachód w drogę gruntową prowadzącą do Dębinki, dalej północnym brzegiem kanału do drogi z Karnit do Bynowa, tą drogą do Ligi, z Ligi drogą gruntową przez pola do południowo-wschodniego narożnika kompleksu leśnego między jeziorami Jaśkowskim i Karnickim i po przecięciu drogi asfaltowej Miłomłyn - Zalewo wzdłuż wschodniej granicy lasu do drogi gruntowej prowadzącej do Majdan i dalej drogami polnymi na wschodnim brzegu jeziora Jaśkowskiego do miejscowości Skarpa i dalej drogą w kierunku jeziora i granicy gmin Zalewo i Miłomłyn, którą biegnie w kierunku północno-wschodnim, a dalej drogą polną do nasypu kolejowego i dalej skrajem lasu do drogi gruntowej Liksajny - Jaśkowo, ok. 1 km na zachód tą drogą i dalej na północ granicą gminy Zalewo i później drogą do Wodzian przez Bagnity, po czym szosą E7 na północ, na wysokości Stadniny Płękity drogą gruntową w kierunku zachodnim wzdłuż północnego brzegu jez. Kęty do Klonowego Dworu i drogą gruntową na północny-zachód przez Pleśno i do drogi asfaltowej Małdyty - Zalewo i dalej tą drogą do cieką przed m. Barty, którym biegnie na południowy-wschód do miejscowości Pozorty, dalej drogą polną i później wzdłuż wschodniej granicy kompleksu leśnego i granicą gminy Zalewo do drogi między Stadniną Kęty a Janiki Wielkie; tą drogą do Janik Wielkich, a stamtąd drogą w kierunku Jaśkowa do zachodniego skraju kompleksu leśnego, dalej tym skrajem na południe do drogi prowadzącej z leśniczówki Piekło (nad jez. Piekło) do Boreczna i potem drogą na południe przez Urowo, Sapy aż do skraju lasu przed miejscowością Tynwałd skąd rozpoczęto opis.

Opis przebiegu granicy terenu wyłączzonego z Obszaru Chronionego Krajobrazu Kanału Elbląskiego.

W miejscowości Boguszewo granica OChK Kanału Elbląskiego przecina drogę asfaltową (Samborowo - Miłomłyn) i biegnie w kierunku południowo-wschodnim wzdłuż drogi polnej do skrzyżowania z drogą polną biegnącą na północny-wschód do wsi Rogowo, następnie drogą lokalną dochodzi do wsi Liwa, gdzie otacza zabudowania wsi od strony wschodniej i północnej i dalej kieruje się na północny-zachód wzdłuż drogi i dochodzi do lasu, gdzie prowadzi przez las, po czym za lasem otacza Jezioro Wielimowskie i dalej drogą polną kieruje się na południowy-zachód, a później na północny-zachód dochodząc do drugiej drogi na m. Zalewo, po czym tą drogą skręca na południe i dochodzi do miejscowości Zalewo, gdzie granica biegnie wzdłuż drogi w kierunku południowo-zachodnim i przez las dochodzi do miejscowości Gil Mały i stąd skręca przy drodze w kierunku południowo-wschodnim do wsi Boguszewo do punktu początkowego.

Wylączeniu podlega działka ewidencyjna Nr 214 o powierzchni 6,41 ha położona w miejscowości Liksajny, gmina Miłomłyn, obreb Wólka Majdańska.

Uzasadnienie do Uchwały Nr IV/67/11
Sejmiku Województwa Warmińsko-Mazurskiego
z dnia 22 lutego 2011 r.

Zgodnie z art. 18 pkt 20 ustawy z dnia 5 czerwca 1998 r. o samorządzie województwa (Dz. U. z 2001 r. Nr 142, poz. 1590, z późn. zm.), do wyłącznej właściwości Sejmiku Województwa należy podejmowanie uchwał w innych sprawach zastrzeżonych ustawami i statutem województwa do kompetencji Sejmiku Województwa. Na podstawie art. 23 ust. 2 ustawy z dnia 16 kwietnia 2004 roku o ochronie przyrody (Dz. U. z 2009 r. Nr 151, poz. 1220, z późn. zm.) Sejmik Województwa wyznacza obszar chronionego krajobrazu, określa jego nazwę, położenie, sprawującego nadzór, dokonuje ustaleń dotyczących czynnej ochrony ekosystemów oraz zakazów właściwych dla danego obszaru chronionego krajobrazu lub jego części wybranych spośród zakazów wymienionych w art. 24 ust. 1, a wynikających z potrzeb jego ochrony. Likwidacja lub zmiana granic obszaru chronionego krajobrazu następuje w drodze uchwały Sejmiku Województwa, po zaopiniowaniu przez właściwe miejscowo rady gmin, z powodu bezpowrotnej utraty wyróżniającego się krajobrazu o zróżnicowanych ekosystemach i możliwości zaspokajania potrzeb związanych z turystyką i wypoczynkiem. Projekt uchwały Sejmiku Województwa w sprawie wyznaczenia Obszaru Chronionego Krajobrazu Kanału Elbląskiego zgodnie z art. 23 ust. 3 Ustawy z dnia 16 kwietnia 2004 roku o ochronie przyrody (Dz. U. z 2009 r. Nr 151, poz. 1220, z późn. zm.) wymaga uzgodnienia z Regionalną Dyrekcją Ochrony Środowiska w Olsztynie. Dyrektor Zespołu Parków Krajobrazowych Pojezierza Iławskiego i Wzgórz Dylewskich pozytywnie zaopiniował propozycje wyłączenia działki nr 214 z Obszaru Chronionego Krajobrazu Kanału Elbląskiego.