

UCHWAŁA Nr/...../11
Rady Miejskiej w Morągu
z dnia 2011 roku

w sprawie: wyrażenia zgody na sprzedaż działki Nr 726 w obr. Nr 2 m. Morąg.

Na podstawie art. 18 ust. 2 pkt. 9 lit. „a” ustawy z dnia 8 marca 1990 roku o samorządzie gminnym (jedn. tekst Dz.U. z 2001 roku Nr 142, poz. 1591 z późn. zm.) w związku z art. 32 ust.1 ustawy z dnia 21 sierpnia 1997r. o gospodarce nieruchomościami (jedn. tekst Dz. U. z 2010r. Nr 102, poz. 651, z późn.zm.) Rada Miejska w Morągu, u c h w a ł a c o n a s t ę p u j e :

§ 1. Wyraża się zgodę na sprzedaż działki gruntu stanowiącej własność Gminy Morąg, położonej w Morągu przy ul. Pułaskiego, oznaczonej w ewidencji gruntów obrębu Nr 2 m. Morąg numerem 726 o powierzchni 148 m², opisanej w księdze wieczystej Nr 12607 prowadzonej przez Zamiejscowy Wydział Ksiąg Wieczystych w Morągu Sądu Rejonowego w Ostródzie, na rzecz jej użytkowników wieczystych .

§ 2. Wykonanie uchwały powierza się Burmistrzowi Morąga.

§ 3. Uchwała wchodzi w życie z dniem podjęcia.

UZASADNIENIE

do projektu uchwały Rady Miejskiej w Morągu

w sprawie: wyrażenia zgody na sprzedaż działki Nr 726 w obr. Nr 2 m. Morąg.

Użytkownicy wieczystości działki Nr 726 o pow. 148 m² w obr. Nr 2 m. Morąg, zlokalizowanej przy ul. Pułaskiego, zabudowanej pawilonem handlowym, w dniu 15.02.2011 r. wystąpili z wnioskiem o kupno przedmiotowego gruntu. Wyżej wymieniona nieruchomość zlokalizowana jest na terenie, który zgodnie z miejscowym planem zagospodarowania przestrzennego obszaru miasta Morąg uchwalonym uchwałą Nr XL/640/10 Rady Miejskiej w Morągu z dnia 25 lutego 2010 r. w sprawie uchwalenia zmiany miejscowego planu zagospodarowania przestrzennego obszaru miasta Morąg, ogłoszoną w Dzienniku Urzędowym Województwa Warmińsko-Mazurskiego Nr 53, poz. 890, z dnia 23 kwietnia 2010r., oznaczony jest symbolem 14 U - teren usług z podstawowym przeznaczeniem pod obiekty i urządzenia usług publicznych i komercyjnych.

Zgodnie z art. 32 ust. 1 ustawy z dnia 21 sierpnia 1997r. o gospodarce nieruchomościami (jedn. tekst Dz. U. z 2010 r. Nr 102, poz.651, z późn.zm.) nieruchomość gruntowa oddana w użytkowanie wieczyste może być sprzedana wyłącznie użytkownikowi wieczystemu .

W związku z powyższym przedkładam niniejszy projekt uchwały pod obrady Rady Miejskiej.

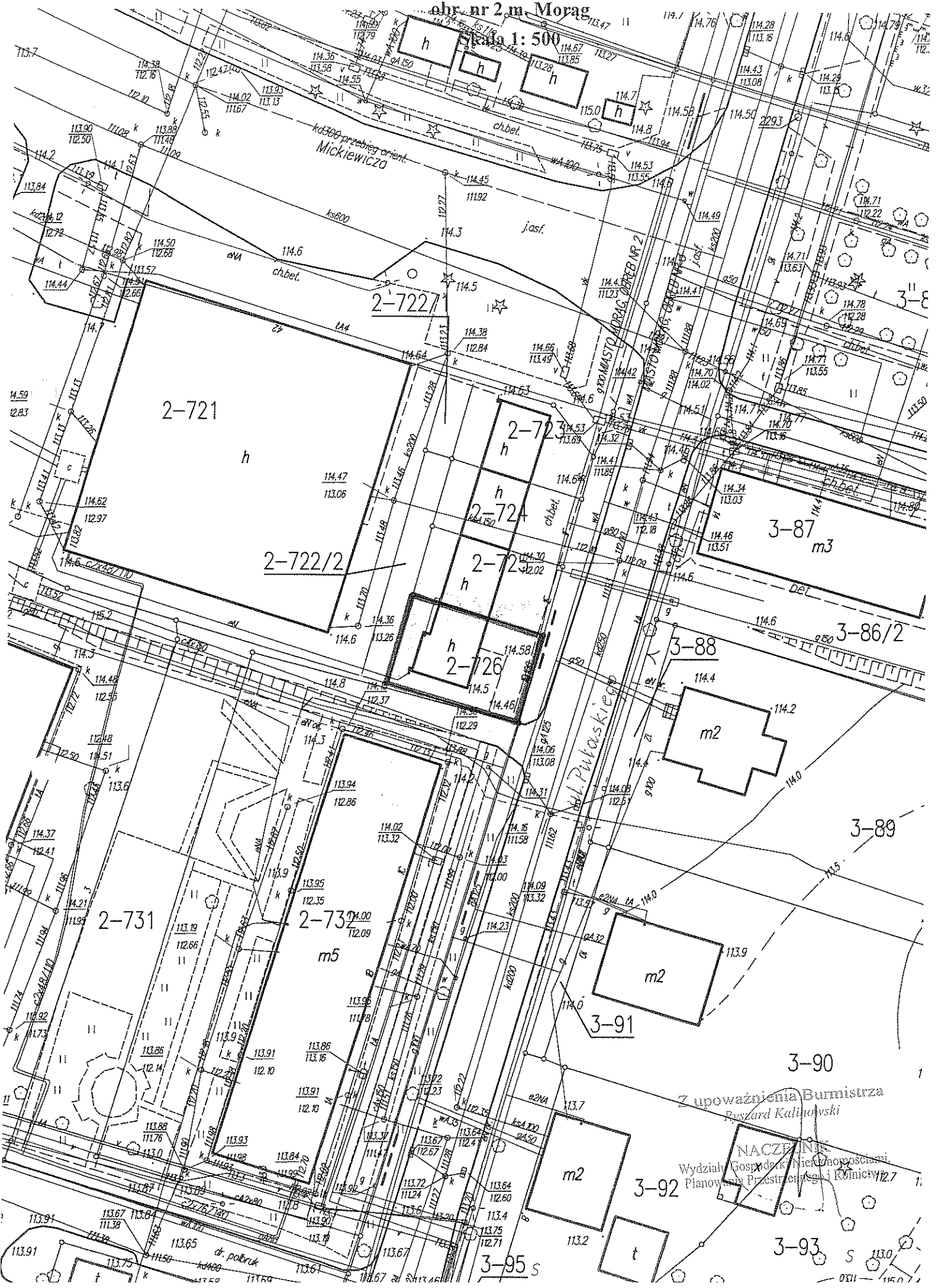
BURMISTRZ

Tadeusz Sobierajski

Kopia mapy syt-wys.

obr. nr 2 m Morąg

Skala 1:500



Z upoważnienia Burmistrza
Ryszard Kalinowski
NACZELNIK
Wydział Gospodarki Nieruchomościami
Planowanie Przestrzenne i Rolnictwo

UCHWAŁA Nr / /11
Rady Miejskiej w Morągu
z dnia 2011 roku

w sprawie: wyrażenia zgody na sprzedaż działki Nr 132/3 położonej w obrębie Bogaczewo, na rzecz użytkownika wieczystego.

Na podstawie art. 18 ust. 2 pkt. 9 lit. „a” ustawy z dnia 8 marca 1990 roku o samorządzie gminnym (jedn. tekst Dz.U. z 2001 roku Nr 142, poz. 1591 z późn. zm.) Rada Miejska w Morągu, u c h w a ł a c o n a s t ę p u j e :

§ 1. Wyraża się zgodę na sprzedaż działki gruntu stanowiącej własność Gminy Morąg, niezabudowanej, przeznaczonej pod zabudowę rekreacji indywidualnej, położonej w obrębie Bogaczewo, oznaczonej w operacie ewidencji gruntów numerem 132/3 o pow. 973 m², na rzecz użytkownika wieczystego. Dla ww. działki gruntu prowadzona jest przez Zamiejskowy Wydział Ksiąg Wieczystych w Morągu Sądu Rejonowego w Ostródzie księga wieczysta Nr 29361.

§ 2. Wykonanie uchwały powierza się Burmistrzowi Morąga.

§ 3. Uchwała wchodzi w życie z dniem podjęcia.

UZASADNIENIE
do projektu uchwały Rady Miejskiej w Morągu

w sprawie: wyrażenia zgody na sprzedaż działki Nr 132/3 położonej w obrębie Bogaczewo, na rzecz użytkownika
wieczystego.

W dniu 21 lutego 2011 roku użytkownik wieczysty działki Nr 132/3 o pow. 973 m², położonej w obrębie Bogaczewo wystąpił z wnioskiem o kupno prawa własności gruntu. Działka jest niezabudowana i przeznaczona jest zgodnie z miejscowym planem zagospodarowania przestrzennego terenu w obrębie Bogaczewo, pod zabudowę rekreacji indywidualnej (symbol 22 RI) . Oddana jest w użytkowanie wieczyste do dnia 29 września 2093 roku. Zgodnie z art. 32 ust. 1 ustawy z dnia 21 sierpnia 1997 roku o gospodarce nieruchomościami (jedn. tekst Dz.U. z 2010 r. Nr 102, poz. 651 z późn. zm.) nieruchomość gruntowa oddana w użytkowanie wieczyste może być sprzedana wyłącznie użytkownikowi wieczystemu.

Z uwagi na powyższe względy projekt uchwały kieruję pod obrady Rady Miejskiej.

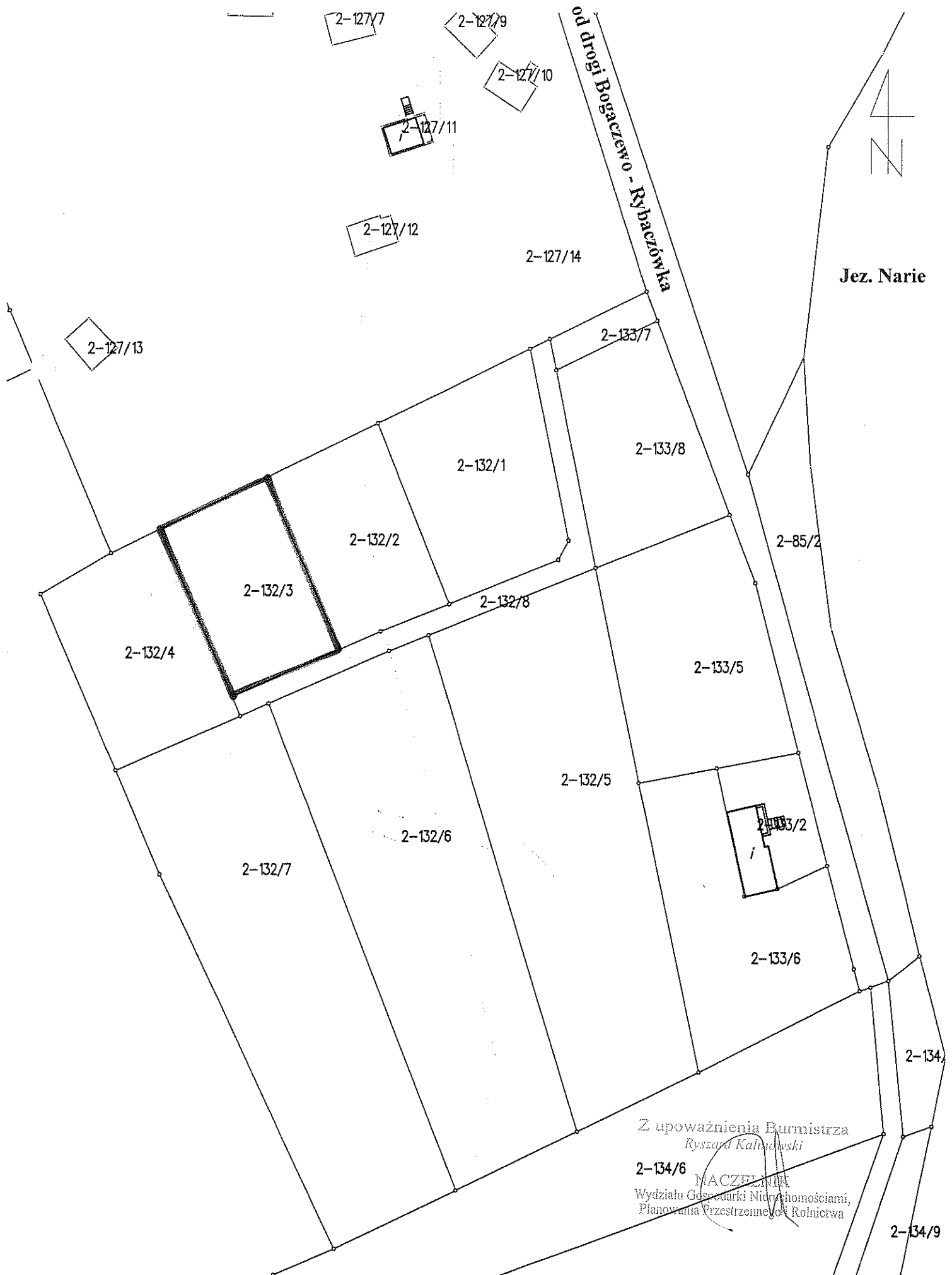
BURMISTRZ

Tadeusz Sobierajski

KOPIA MAPY EWIDENCYJNEJ

Obręb: Bogaczewo

skala 1:1000



Jez. Narie

Z upoważnienia Burmistrza
Ryszard Kalinowski

2-134/6

MACZELE
Wydziału Gospodarki Nieruchomościami,
Planowania Przestrzennego i Rolnictwa

2-134/9

UCHWAŁA Nr / /11
Rady Miejskiej w Morągu
z dnia 2011 roku

w sprawie: wyrażenia zgody na sprzedaż działki Nr 116 położonej w obrębie Gulbity, na rzecz użytkownika wieczystego.

Na podstawie art. 18 ust. 2 pkt. 9 lit. „a” ustawy z dnia 8 marca 1990 roku o samorządzie gminnym (jedn. tekst Dz.U. z 2001 roku Nr 142, poz. 1591 z późn. zm.) Rada Miejska w Morągu, uchwala co następuje:

§ 1. Wyraża się zgodę na sprzedaż działki gruntu stanowiącej własność Gminy Morąg, zabudowanej budynkiem letniskowym stanowiącym odrębny przedmiot własności, położonej w obrębie Gulbity, oznaczonej w operacie ewidencji gruntów numerem 116 o pow. 668 m², na rzecz użytkownika wieczystego. Dla ww. działki gruntu prowadzona jest przez Zamiejscowy Wydział Ksiąg Wieczystych w Morągu Sądu Rejonowego w Ostródzie księga wieczysta Nr 12385.

§ 2. Wykonanie uchwały powierza się Burmistrzowi Morąga.

§ 3. Uchwała wchodzi w życie z dniem podjęcia.

UZASADNIENIE
do projektu uchwały Rady Miejskiej w Morągu

w sprawie: wyrażenia zgody na sprzedaż działki Nr116 położonej w obrębie Gulbity, na rzecz użytkownika wieczystego.

W dniu 17 lutego 2011 roku użytkownik wieczysty działki Nr 116 o pow. 668 m², położonej w obrębie Gulbity wystąpił z wnioskiem o kupno prawa własności gruntu. Działka zabudowana jest budynkiem letniskowym stanowiącym własność użytkownika wieczystego i oddana jest w użytkowanie wieczyste do dnia 18 stycznia 2088 roku. Zgodnie z art. 32 ust. 1 ustawy z dnia 21 sierpnia 1997 roku o gospodarce nieruchomościami (jedn. tekst Dz.U. z 2010 r. Nr 102, poz. 651 z późn. zm.) nieruchomość gruntowa oddana w użytkowanie wieczyste może być sprzedana wyłącznie użytkownikowi wieczystemu.

Z uwagi na powyższe względy projekt uchwały kieruję pod obrady Rady Miejskiej.

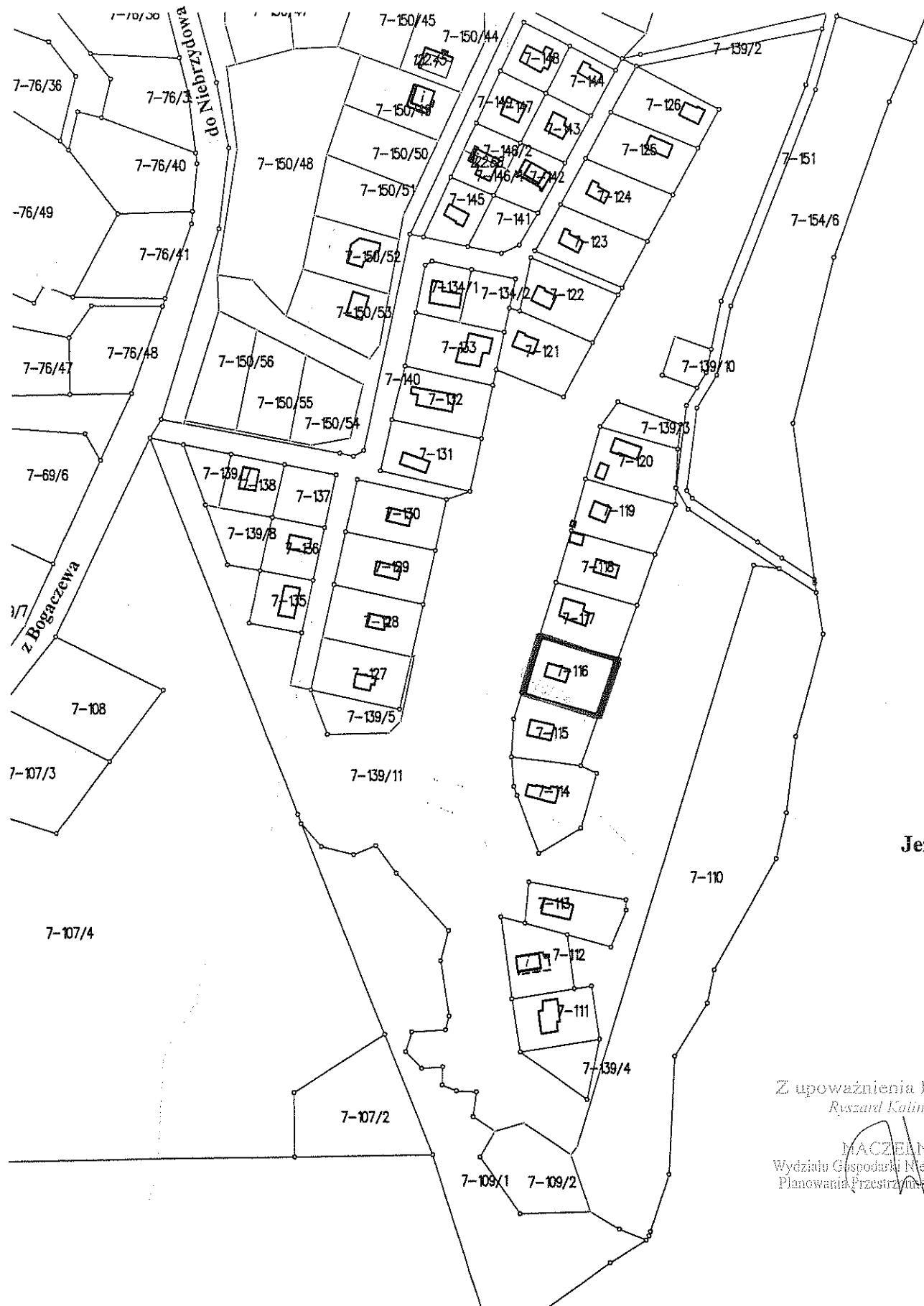
BURMISTRZ

Tadeusz Sobierajski

KOPIA MAPY EWIDENCYJNEJ

Obręb: Gulbity

skala 1:2000



Jez. Narie

Z upoważnienia Burmistrza
Ryszard Kulinowski

MACZEJNIK
Wydział Gospodarki Nieruchomościami,
Planowania Przestrzennego i Rolnictwa

UCHWAŁA Nr / /11
Rady Miejskiej w Morągu
z dnia marca 2011 roku

w sprawie: wyrażenia zgody na sprzedaż działki Nr 127/5 położonej w obrębie Bogaczewo, na rzecz użytkownika wieczystego.

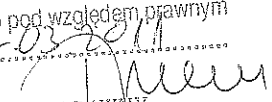
Na podstawie art. 18 ust. 2 pkt. 9 lit. „a” ustawy z dnia 8 marca 1990 roku o samorządzie gminnym (jedn. tekst Dz.U. z 2001 roku Nr 142, poz. 1591 z późn. zm.) Rada Miejska w Morągu, u c h w a ł a c o n a s t ę p u j e :

§ 1. Wyraża się zgodę na sprzedaż działki gruntu stanowiącej własność Gminy Morąg, zabudowanej budynkiem letniskowym stanowiącym odrębny przedmiot własności, położonej w obrębie Bogaczewo, oznaczonej w operacie ewidencji gruntów numerem 127/5 o pow. 64 m², na rzecz jej użytkownika wieczystego. Dla ww. działki gruntu prowadzona jest przez Zamiejscowy Wydział Ksiąg Wieczystych w Morągu Sądu Rejonowego w Ostródzie księga wieczysta Nr 22886.

§ 2. Wykonanie uchwały powierza się Burmistrzowi Morąga.

§ 3. Uchwała wchodzi w życie z dniem podjęcia.

Sprawdzono pod względem prawnym
dnia: 2011


RADCA PRAWNY
Tomasz Szalkowski

UZASADNIENIE
do projektu uchwały Rady Miejskiej w Morągu

w sprawie: wyrażenia zgody na sprzedaż działki Nr 127/5 położonej w obrębie Bogaczewo, na rzecz użytkownika wieczystego.

W dniu 1 marca 2011 roku użytkownik wieczysty działki Nr 127/5 o pow. 64 m², położonej w obrębie Bogaczewo wystąpił z wnioskiem o kupno prawa własności gruntu. Działka zabudowana jest budynkiem letniskowym stanowiącym własność użytkownika wieczystego i oddana jest w użytkowanie wieczyste do dnia 4 grudnia 2089 roku. Zgodnie z art. 32 ust. 1 ustawy z dnia 21 sierpnia 1997 roku o gospodarce nieruchomościami (jedn. tekst Dz.U. z 2010 r. Nr 102, poz. 651 z późn. zm.) nieruchomość gruntowa oddana w użytkowanie wieczyste może być sprzedana wyłącznie użytkownikowi wieczystemu.

Z uwagi na powyższe względy projekt uchwały kieruję pod obrady Rady Miejskiej.

BU RMISTRZ

Tadeusz Sobierajski

KOPIA MAPY EWIDENCYJNEJ
Obręb: Bogaczewo
skala 1:2000



Jez. Narie

Upoważnienie Burmistrza
Ryszard Kąkolowski
NACZELNIK
Wydziału Gospodarki Nieruchomościami,
Planowania, Przestrzbanego i Rolnictwa

UCHWAŁA Nr/...../11

Rady Miejskiej w Morągu

z dnia _____ 2011 roku

w sprawie: wyrażenia zgody na nabycie prawa własności nieruchomości położonej w Morągu, oznaczonej w operacie ewidencji gruntów obrębu Nr 2 m. Morąg numerem 513/2.

Na podstawie art. 18 ust. 2 pkt. 9 lit. „a” ustawy z dnia 8 marca 1990 roku o samorządzie gminnym (jedn. tekst Dz.U. z 2001 roku Nr 142, poz. 1591 z późn. zm.) Rada Miejska w Morągu, u c h w a ł a c o n a s t ę p u j e :

§ 1. Wyraża się zgodę na nabycie prawa własności nieruchomości składającej się z niezabudowanej działki gruntu oznaczonej w ewidencji gruntów obrębu Nr 2 m. Morąg numerem 513/2 o powierzchni 45 m², położonej w Morągu przy ul. Świerkowej, opisanej w księdze wieczystej K.W. Nr 30047 prowadzonej przez Zamiejscowy Wydział Ksiąg Wieczystych w Morągu Sądu Rejonowego w Ostródzie.

§ 2. Wykonanie uchwały powierza się Burmistrzowi Morąga.

§ 3. Uchwała wchodzi w życie z dniem podjęcia.

UZASADNIENIE

do projektu uchwały Rady Miejskiej w Morągu

w sprawie: wyrażenia zgody na nabycie prawa własności nieruchomości położonej w Morągu, oznaczonej w operacie ewidencji gruntów obrębu Nr 2 m. Morąg numerem 513/2.

Nieruchomość położona w Morągu przy ul. Świerkowej składająca się m. in. z niezabudowanej działki gruntu oznaczonej w operacie ewidencji gruntów obrębu Nr 2 m. Morąg numerem 513/2 o powierzchni 45 m², opisana w księdze wieczystej Nr 30047 jest własnością osób fizycznych.

Zgodnie z miejscowym planem zagospodarowania przestrzennego obszaru miasta Morąg uchwalonym uchwałą Nr XL/640/10 Rady Miejskiej w Morągu z dnia 25 lutego 2010 r. w sprawie uchwalenia zmiany miejscowego planu zagospodarowania przestrzennego obszaru miasta Morąg, ogłoszoną w Dzienniku Urzędowym Województwa Warmińsko-Mazurskiego Nr 53, poz. 890, z dnia 23 kwietnia 2010r., teren ten oznaczony jest symbolem KPK – tereny publicznych ciągów pieszo-jezdných.

Przedkładam projekt uchwały pod obrady Rady Miejskiej.

BURMISTRZ

Tadeusz Sobierajski

Kopia mapy syf-wys.
obr. nr 2 m. Morąg
Skala 1: 500

118.22

118.23

2-4/2 .j.asf.

120.50
m²

2-514/1

2-513/1

120.0

m
119.92

2-514/13

2-514/14

d.grunt.

4/11

2-514/12

x

2-513/2

2-510/23

Świerkowa

2-513/3

2-514/15

18.0

2-510/24

2-512

Z upoważnienia Burmistrza
Ryszarda Kalinowki

NACZELNIK
Wydziału Gospodarki i Rolnictwa
Planowania Przyszłości i Rolnictwa

2-938

UCHWAŁA Nr/...../11
Rady Miejskiej w Morągu
z dnia marca 2011 roku

**w sprawie: wyrażenia zgody na sprzedaż lokalu mieszkalnego Nr 1 w budynku mieszkalnym Nr 14 przy
ul. Mickiewicza w Morągu .**

Na podstawie art. 18 ust. 2 pkt. 9 lit. „a” ustawy z dnia 8 marca 1990 roku o samorządzie gminnym (jedn. tekst Dz.U. z 2001 roku Nr 142, poz. 1591 z późn. zm.) Rada Miejska w Morągu, u c h w a ł a c o n a s t ę p u j e :

§ 1. Wyraża się zgodę na sprzedaż lokalu mieszkalnego Nr 1 położonego w budynku mieszkalnym Nr 14 przy ul. Mickiewicza w Morągu wraz z udziałem w nieruchomości wspólnej, którą stanowią części budynku i urządzeń , które nie służą wyłącznie do użytku właścicieli lokali oraz oddanie w użytkowanie wieczyste na 99 lat ułamkowej części gruntu pod budynkiem oznaczonego w ewidencji gruntów obr. Nr 2 m. Morąg numerem 584/5 o powierzchni 290 m² , opisanego w księdze wieczystej Nr 16108 .

§ 2. Wykonanie uchwały powierza się Burmistrzowi Morąga.

§ 3. Uchwała wchodzi w życie z dniem podjęcia.

UZASADNIENIE

do projektu uchwały Rady Miejskiej w Morągu

w sprawie: wyrażenia zgody na sprzedaż lokalu mieszkalnego Nr 1 w budynku mieszkalnym Nr 14 przy ul. Mickiewicza w Morągu .

Najemca lokalu mieszkalnego Nr 1 położonego w budynku Nr 14 przy ul. Mickiewicza w Morągu, składającego się z trzech izb (2 pokoje i kuchnia) oraz łazienki i przedpokoju o powierzchni użytkowej 56,43 m² , zajmuje go na podstawie umowy najmu z dnia 21 grudnia 2010r. znak KI.71404/ 28/10 zawartej na czas nieoznaczony.

W dniu 29 grudnia 2010r. najemca ww. lokalu wystąpił z wnioskiem o kupno zajmowanego lokalu mieszkalnego.

Rada Miejska w Morągu uchwałą Nr XXX/153/02 z dnia 29 kwietnia 2002r. w sprawie: „wyrażenia zgody na sprzedaż lokali mieszkalnych na terenie miasta Morąg” wyraziła zgodę na sprzedaż lokali mieszkalnych między innymi w budynku Nr 14 przy ul. Mickiewicza w Morągu. Jednakże zgodnie z § 2 wyżej powołanej uchwały cyt.:” przez najemców rozumie się osoby, które posiadały umowę najmu w dniu podjęcia uchwały.”

W związku z powyższym przedkładam projekt uchwały pod obrady Rady Miejskiej.

BUKMISTRZ

Tadeusz Sobierajski

UCHWAŁA Nr/...../11
Rady Miejskiej w Morągu
z dnia marca 2011 roku

**w sprawie: wyrażenia zgody na sprzedaż lokalu mieszkalnego Nr 26 w budynku mieszkalnym Nr 3 przy
ul. M. Skłodowskiej-Curie w Morągu .**

Na podstawie art. 18 ust. 2 pkt. 9 lit. „a” ustawy z dnia 8 marca 1990 roku o samorządzie gminnym (jedn. tekst Dz.U. z 2001 roku Nr 142, poz. 1591 z późn. zm.) Rada Miejska w Morągu, u c h w a ł a c o n a s t ę p u j e :

§ 1. Wyraża się zgodę na sprzedaż lokalu mieszkalnego Nr 26 położonego w budynku mieszkalnym Nr 3 przy ul. M. Skłodowskiej-Curie w Morągu wraz z udziałem w nieruchomości wspólnej, którą stanowią części budynku i urządzeń, które nie służą wyłącznie do użytku właścicieli lokali opisanego w księdze wieczystej EL 2O/00017964/ 7 oraz oddanie w użytkowanie wieczyste na 99 lat ułamkowej części gruntu pod budynkiem oznaczonego w ewidencji gruntów obr. Nr 2 m. Morąg numerem 804 o powierzchni 777 m², opisanego w księdze wieczystej Nr 9090.

§ 2. Wykonanie uchwały powierza się Burmistrzowi Morąga.

§ 3. Uchwała wchodzi w życie z dniem podjęcia.

UZASADNIENIE

do projektu uchwały Rady Miejskiej w Morągu

w sprawie: wyrażenia zgody na sprzedaż lokalu mieszkalnego Nr 26 w budynku mieszkalnym Nr 3 przy ul. M. Skłodowskiej-Curie w Morągu .

Najemcy lokalu mieszkalnego Nr 26 położonego w budynku Nr 3 przy ul. M. Skłodowskiej-Curie w Morągu, składającego się z dwóch izb (1 pokój i kuchnia) oraz łazienki i przedpokoju o powierzchni użytkowej 37,22 m² , zajmuje go na podstawie umowy najmu z dnia 02 grudnia 2010r. znak KI.71404/30/2010 zawartej na czas nieoznaczony.

W dniu 11 marca 2011r. najemcy ww. lokalu wystąpili z wnioskiem o kupno zajmowanego lokalu mieszkalnego.

Rada Miejska w Morągu uchwałą Nr XXX/153/02 z dnia 29 kwietnia 2002r. w sprawie: „wyrażenia zgody na sprzedaż lokali mieszkalnych na terenie miasta Morąg” wyraziła zgodę na sprzedaż lokali mieszkalnych między innymi w budynku Nr 3 przy ul. M. Skłodowskiej-Curie w Morągu. Jednakże zgodnie z § 2 wyżej powołanej uchwały cyt.:” przez najemców rozumie się osoby, które posiadały umowę najmu w dniu podjęcia uchwały.”

W związku z powyższym przedkładam projekt uchwały pod obrady Rady Miejskiej.

BURMISTRZ

Tadeusz Sobierajski

UCHWAŁA Nr...../...../11.
Rady Miejskiej w Morągu
z dnia marca 2011 roku


**w sprawie: wyrażenia zgody na przeniesienie prawa własności działki Nr 720/97 zabudowanej budynkiem
letniskowym, położonej w obrębie Kretowiny.**

Na podstawie art. 18 ust. 2 pkt 9 lit. „a” ustawy z dnia 8 marca 1990 roku o samorządzie gminnym (jedn. tekst Dz.U. z 2001 roku Nr 142, poz. 1591 z późn. zm.) Rada Miejska w Morągu, uchwala co następuje:

§ 1. Wyraża się zgodę na przeniesienie na podstawie art. 231 § 2 Kodeksu Cywilnego prawa własności nieruchomości zabudowanej budynkiem letniskowym, stanowiącej własność Gminy Morąg, położonej w obrębie Kretowiny, oznaczonej w operacie ewidencji gruntów jako działka numer 720/97 - o pow. 256 m² na rzecz właściciela nakładów poniesionych na wybudowanie budynku, z podstawowym przeznaczeniem pod zabudowę rekreacji indywidualnej. Dla ww. działki prowadzona jest przez Zamiejscowy Wydział Ksiąg Wieczystych w Morągu Sądu Rejonowego w Ostródzie księga wieczysta Nr EL2O/00029242/7.

§ 2. Wykonanie uchwały powierza się Burmistrzowi Morąga.

§ 3. Uchwała wchodzi w życie z dniem podjęcia.

Sprawdzono pod względem prawnym
dnia: 14.03.2011

RADCA PRAWNY
Tomasz Szalkowski

UZASADNIENIE
do projektu uchwały Rady Miejskiej w Morągu

**w sprawie: wyrażenia zgody na przeniesienie prawa własności działki Nr 720/97 zabudowanej budynkiem
letniskowym, położonej w obrębie Kretowiny.**

W miejscowym planie zagospodarowania przestrzennego terenu zabudowy rekreacyjnej, turystycznej i rolniczej w miejscowości Kretowiny w gminie Morąg uchwalonym uchwałą Nr XLVI/641/06 Rady Miejskiej w Morągu z dnia 26 kwietnia 2006 roku „w sprawie uchwalenia miejscowego planu zagospodarowania przestrzennego terenu, nieruchomości proponowana do przeniesienia prawa własności oznaczona jest symbolem „16RI” – z podstawowym przeznaczeniem pod zabudowę rekreacji indywidualnej. Działka Nr 720/97, położona w obrębie Kretowiny zabudowana jest budynkiem letniskowym wybudowanym ze środków własnych użytkownika. Wartość nakładów poniesionych na wybudowanie budynku znacznie przewyższa wartość działki gruntu. Z wnioskiem o przeniesienie prawa własności wystąpił dnia 10 marca 2011 roku właściciel nakładów poniesionych na wybudowanie budynku.

Z uwagi na powyższe względy projekt uchwały kieruję pod obrady Rady Miejskiej.

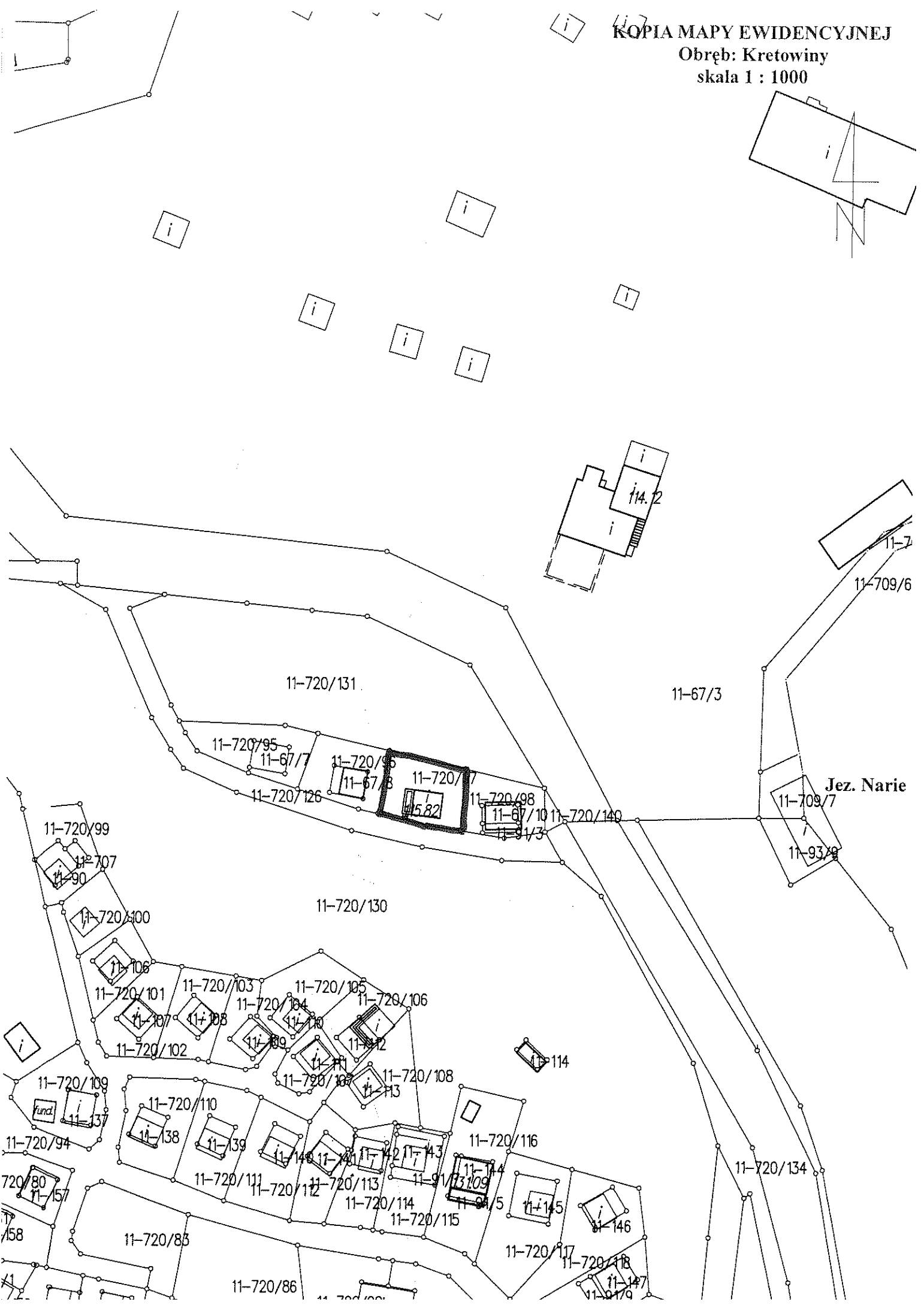
BURMISTRZ

Tadeusz Sobierajski

KOPIA MAPY EWIDENCYJNEJ

Obręb: Kretowiny

skala 1 : 1000



UCHWAŁA Nr
Rady Miejskiej w Morągu
z dnia 2011 roku

**w sprawie: wyrażenia zgody na ustanowienie służebności przesyłu na działkach Nr: 662/13, 662/10, 684/10 i 686/5 poł.
w obr. Kretowiny gm. Morąg**


Na podstawie art. 18 ust. 2 pkt. 9 lit. a ustawy z dnia 8 marca 1990 roku o samorządzie gminnym (jedn. tekst Dz. U. z 2001 roku Nr 142, poz. 1591 z późn. zm.) Rada Miejska w Morągu **u c h w a ł a c o n a s t ę p u j e :**

§ 1. Wyraża się zgodę na ustanowienie na rzecz ENERGA -OPERATOR S.A. Oddział w Olsztynie służebności przesyłu energii elektrycznej kablową siecią energetyczną niskiego napięcia na czas nieokreślony na nieruchomościach, stanowiących własność Gminy Morąg, położonych w obr. Kretowiny gm. Morąg, oznaczonych w operacie ewidencji gruntów jako działka Nr 662/10, dla której Zamiejscowy Wydział Ksiąg Wieczystych w Morągu Sądu Rejonowego w Ostródzie prowadzi księgę wieczystą Nr 14881 oraz działki Nr: 684/10 i 686/5, dla których Zamiejscowy Wydział Ksiąg Wieczystych w Morągu Sądu Rejonowego w Ostródzie prowadzi księgę wieczystą Nr 29019 oraz służebności przesyłu dla potrzeb posadowienia złącza kablowo-pomiarowego na czas nieokreślony na nieruchomości, stanowiącej własność Gminy Morąg, położonej w obr. Kretowiny gm. Morąg, oznaczonej w operacie ewidencji gruntów jako działka Nr 662/13, dla której Zamiejscowy Wydział Ksiąg Wieczystych w Morągu Sądu Rejonowego w Ostródzie prowadzi księgę wieczystą Nr 14881.

§ 2. Wykonanie uchwały powierza się Burmistrzowi Morąga.

§ 3. Uchwała wchodzi w życie z dniem podjęcia.

Sprawdzono pod względem praw:
dnia: 23.05.2011


RADCA PRAWNY
Tomasz Szalkowski

UZASADNIENIE

do projektu uchwały Rady Miejskiej w Morągu

w sprawie: wyrażenia zgody na ustanowienie służebności przesyłu na działkach Nr: 662/13, 662/10, 684/10 i 686/5 poł.
w obr. Kretowiny gm. Morąg

ENERGA-OPERATOR S.A. Oddział w Olsztynie wystąpiła pismem z dnia 24.02.2011 r. o ustanowienie służebności przesyłu kablową siecią energetyczną niskiego napięcia wraz ze złączem kablowo-pomiarowym (1 szt.) na czas nieokreślony w formie aktu notarialnego na działkach Nr: 662/13, 662/10, 684/10 oraz 686/5, położonych w obr. Kretowiny gm. Morąg, stanowiących własność Gminy Morąg.

Stosownie do art. 305¹ ustawy z dnia 23 kwietnia 1964 r. Kodeks cywilny (tekst jedn. Dz. U. z 1964 r., Nr 16, poz. 93 ze zm.) proponuję obciążyć ww. nieruchomości na rzecz przedsiębiorcy ENERGA-OPERATOR S.A. Oddział w Olsztynie, który zamierza wybudować i eksploatować podziemną kablową sieć energetyczną niskiego napięcia wraz ze złączem kablowo-pomiarowym.

Przedkładam projekt uchwały pod obrady najbliższej sesji Rady Miejskiej w Morągu.

BURMISTRZ

Tadeusz Sobierajski

UCHWAŁA Nr
Rady Miejskiej w Morągu
z dnia 2011 roku

**w sprawie: wyrażenia zgody na nieodpłatne nabycie na własność Gminy Morąg nieruchomości Skarbu Państwa
Agencji Nieruchomości Rolnych Oddział Terenowy w Olsztynie, położonej w obrębie Bogaczewo.**

Na podstawie art. 18 ust. 2 pkt. 9 lit. "a" ustawy z dnia 8 marca 1990 roku o samorządzie gminnym (jedn. tekst Dz.U. z 2001 roku Nr 142, poz. 1591 z późn. zm.) Rada Miejska w Morągu **u c h w a ł a c o n a s t ę p u j e** :

§ 1. Wyraża się zgodę na nieodpłatne nabycie na własność Gminy Morąg nieruchomości Skarbu Państwa Agencji Nieruchomości Rolnych Oddział Terenowy w Olsztynie, położonej w obrębie Bogaczewo gm. Morąg, oznaczonej w ewidencji gruntów jako działka Nr 63 o powierzchni 0,0600 ha, dla której Zamiejscowy Wydział Ksiąg Wieczystych w Morągu Sądu Rejonowego w Ostródzie prowadzi księgę wieczystą Nr 6195.

§ 2. Wykonanie uchwały powierza się Burmistrzowi Morąga.

§ 3. Uchwała wchodzi w życie z dniem podjęcia.

UZASADNIENIE

do projektu uchwały Rady Miejskiej w Morągu

w sprawie: wyrażenia zgody na nieodpłatne nabycie na własność Gminy Morąg nieruchomości Skarbu Państwa Agencji Nieruchomości Rolnych Oddział Terenowy w Olsztynie, położonej w obrębie Bogaczewo.

Wystąpiłem do Agencji Nieruchomości Rolnych Oddział Terenowy w Olsztynie z propozycją nieodpłatnego nabycia na własność Gminy Morąg nieruchomości, położonej w obrębie Bogaczewo gm. Morąg, oznaczonej w ewidencji gruntów jako działka Nr 63 o powierzchni 0,0600 ha, dla której Zamiejscowy Wydział Ksiąg Wieczystych w Morągu Sądu Rejonowego w Ostródzie prowadzi księgę wieczystą Nr 6195. W zmianie miejscowego planu zagospodarowania przestrzennego terenu w obrębie Bogaczewo w gminie Morąg, zatwierdzonego uchwałą Rady Miejskiej w Morągu Nr XXX/490/09 z dnia 26 marca 2009 roku, ogłoszoną w Dzienniku Urzędowym Województwa Warmińsko-Mazurskiego Nr 69, poz. 1118 dnia 25 maja 2009 roku działka Nr 63 oznaczona jest w symbole „2U – tereny usług” z podstawowym przeznaczeniem pod usługi publiczne. Powyższa działka zostanie przeznaczona na cele publiczne - plac zabaw dla dzieci.

W związku z powyższym przedkładam projekt uchwały pod obrady Rady Miejskiej.

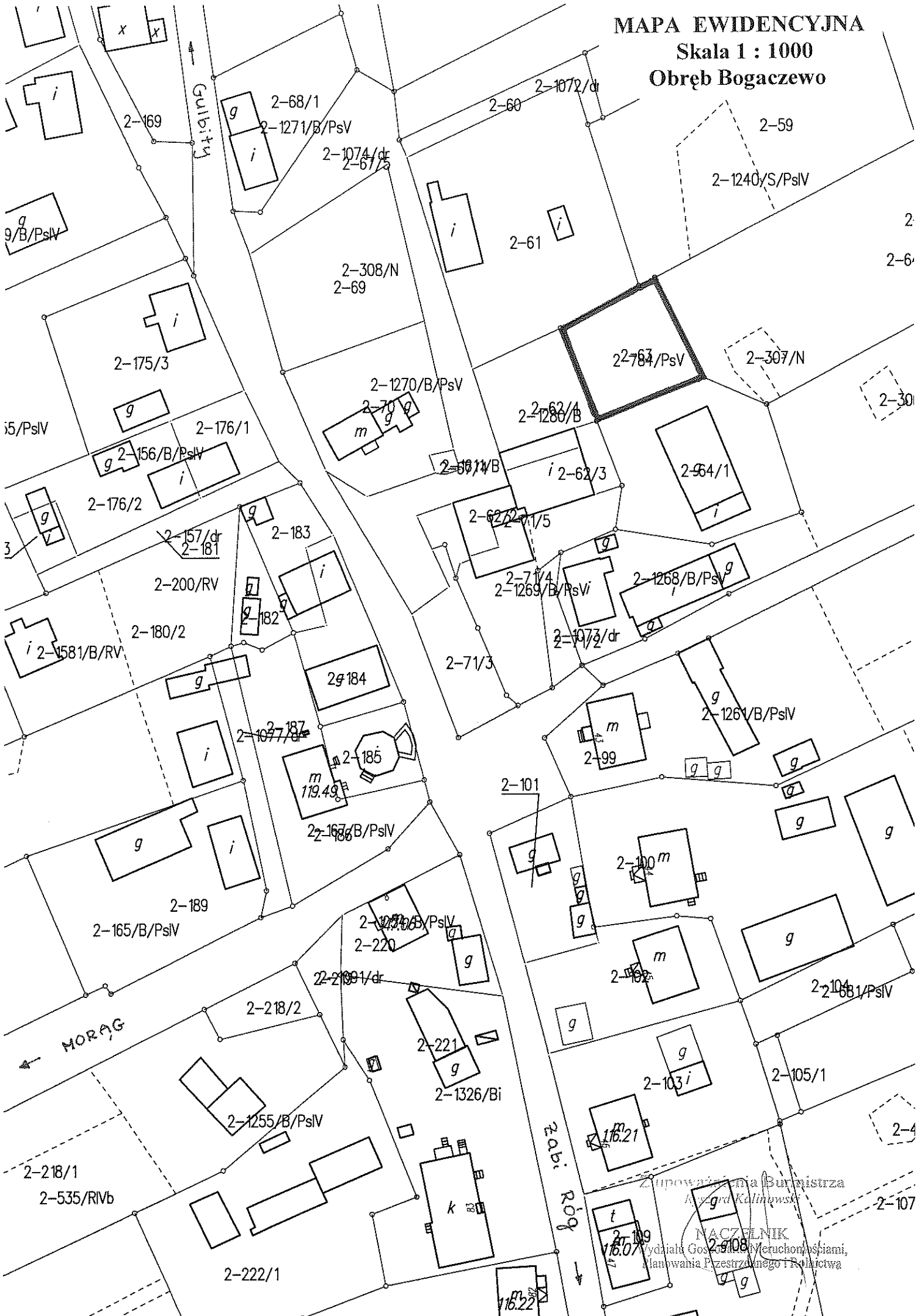
BURMISTRZ

Tadeusz Sobierajski

MAPA EWIDENCYJNA

Skala 1 : 1000

Obręb Bogaczewo



Zupowałania Burmistrza
Krzysztofa Kalinowskiego
NACZELNIK
Wydziału Gospodarki nieruchomościami,
Planowania Przestrzennego i Rolnictwa

2-107

UCHWAŁA Nr
Rady Miejskiej w Morągu
z dnia 2011 roku

w sprawie: wyrażenia zgody na ustanowienie służebności przesyłu na działce Nr 4 poł. w obr. Ruś gm. Morąg

Na podstawie art. 18 ust. 2 pkt. 9 lit. a ustawy z dnia 8 marca 1990 roku o samorządzie gminnym (jedn. tekst Dz. U. z 2001 roku Nr 142, poz. 1591 z późn. zm.) Rada Miejska w Morągu **u c h w a ł a c o n a s t ę p u j e :**

§ 1. Wyraża się zgodę na ustanowienie na rzecz ENERGIA -OPERATOR S.A. Oddział w Olsztynie służebności przesyłu energii elektrycznej kablową siecią energetyczną niskiego napięcia wraz ze złączem kablowo-pomiarowym na czas nieokreślony na nieruchomości, stanowiącej własność Gminy Morąg, położonej w obr. Ruś gm. Morąg, oznaczonej w operacie ewidencji gruntów jako działka Nr 4, dla której Zamiejscowy Wydział Ksiąg Wieczystych w Morągu Sądu Rejonowego w Ostródzie prowadzi księgę wieczystą Nr 30304.

§ 2. Wykonanie uchwały powierza się Burmistrzowi Morąga.

§ 3. Uchwała wchodzi w życie z dniem podjęcia.

UZASADNIENIE

do projektu uchwały Rady Miejskiej w Morągu

w sprawie: wyrażenia zgody na ustanowienie służebności przesyłu na działce Nr 4 poł. w obr. Ruś gm. Morąg

ENERGA-OPERATOR S.A. Oddział w Olsztynie wystąpiła pismem z dnia 22.03.2011 r. o ustanowienie służebności przesyłu kablową siecią energetyczną niskiego napięcia wraz ze złączem kablowo-pomiarowym na czas nieokreślony w formie aktu notarialnego na działce Nr 4, położonej w obr. Ruś gm. Morąg, stanowiącej własność Gminy Morąg.

Stosownie do art. 305¹ ustawy z dnia 23 kwietnia 1964 r. Kodeks cywilny (tekst jedn. Dz. U. z 1964 r., Nr 16, poz. 93 ze zm.) proponuję obciążyć ww. nieruchomość na rzecz przedsiębiorcy ENERGA-OPERATOR S.A. Oddział w Olsztynie, który zamierza wybudować i eksploatować podziemną kablową sieć energetyczną niskiego napięcia.

Przedkładam projekt uchwały pod obrady najbliższej sesji Rady Miejskiej w Morągu.

BURMISTRZ

Tadeusz Sobierajski