


GMINA MORĄG



Plan Odnowy Miejscowości **BOGACZEWO** na lata 2010 – 2016

Bogaczewo - Morąg, 2010



„...Twórcie kulturę wsi, w której obok nowych wymiarów, jakie niosą czasy, pozostanie - jak u dobrego gospodarza – miejsce na rzeczy dawne, uświęcone tradycją, potwierdzone przez prawdę wieków...”

Jan Paweł II

Krosno, 10 październik 1997 r.

Spis treści

L.p.	Tytuł	Nr strony
I.	Wstęp	4
II.	Opis stanu istniejącego i opis kierunków rozwoju	5
1.	Charakterystyka miejscowości oraz kierunki jej rozwoju	5
1.1.	Historia miejscowości	5
1.2.	Położenie	5
1.3.	Charakterystyka wsi	9
1.4.	Wnioski i postulaty konserwatorskie	9
1.5.	Kierunki i priorytety rozwoju wsi	11
2.	Inwentaryzacja zasobów miejscowości Bogaczewo	13
2.1.	Zasoby kulturowe	13
2.2.	Obiekty i tereny	13
2.3.	Infrastruktura techniczna	13
2.4.	Infrastruktura społeczna	14
2.5.	Bezpieczeństwo publiczne	15
2.6.	Rolnictwo i gospodarka	15
2.7.	Ochrona zdrowia	16
2.8.	Łączność	16
2.9.	Potencjał kulturowy i turystyczny	16
2.10.	Środki finansowe i możliwości pozyskiwania funduszy	17
3.	Ocena mocnych i słabych stron miejscowości	17
3.1.	Wizja i misja rozwoju wsi Bogaczewo - podsumowanie	19
III.	Planowane przedsięwzięcia w latach 2010 - 2016	20
IV.	Opis i charakterystyka obszaru	27
V.	Promocja Planu Odnowy Miejscowości Bogaczewo	30
VI.	Monitorowanie Planu Odnowy Miejscowości Bogaczewo	30

I. WSTĘP

Rozwój i odnowa obszarów wiejskich to jedno z najważniejszych wyzwań, jakie stoją przed Polską w dobie integracji z UE. Zasadniczym celem jest wzmocnienie działań służących niwelowaniu istniejących dysproporcji w poziomie rozwoju obszarów wiejskich w stosunku do terenów zurbanizowanych.

Plany odnowy wsi są częścią składową prowadzonych przez jednostki samorządów terytorialnych działań zmierzających do poprawy sytuacji gminy sprzyjających długofalowemu rozwojowi gospodarczemu kraju, jego spójności gospodarczej, społecznej i terytorialnej oraz integracji z Unią Europejską.

Koncepcja rozwoju i odnowy miejscowości zakłada podejmowanie na tych terenach zróżnicowanej działalności gospodarczej oraz kształtowanie jej w sposób zapewniający zachowanie walorów środowiskowych i kulturowych, poprawę warunków życia poprzez rozwój infrastruktury oraz zapewnienie mieszkańcom i przedsiębiorcom dostępu do usług, a także rozwój funkcji kulturowych i społecznych.

Planowane do realizacji zadania zostały zatwierdzone uchwałą Zebrania Wiejskiego Sołectwa Bogaczewo przede wszystkim w związku z planowanym ubieganiem się o środki w ramach programu – **Programu Rozwoju Obszarów Wiejskich 2007 - 2013**, w zakresie działania „**Odnowa wsi i rozwój wsi**”.

Wyznaczone w Planie cele są spójne z Narodowym Planem Rozwoju, Strategią Rozwoju Województwa Warmińsko – Mazurskiego i Strategią Rozwoju Społeczno - Gospodarczego Gminy.

Plan Odnowy Miejscowości jest dokumentem otwartym, który może być aktualizowany w miarę potrzeb wynikających ze zmiany warunków i możliwości działania samorządu. Inicjatywę aktualizacji Planu posiadają mieszkańcy miejscowości w formie uchwały zebrania wiejskiego, a także rada gminy.

II. Opis stanu istniejącego i opis kierunków rozwoju

1. Charakterystyka miejscowości Bogaczewo oraz kierunki jej rozwoju.

Dawna nazwa: Giildenboden, w 1. 1945 - 1946 Glebowo

1.1. Historia Bogaczewa:

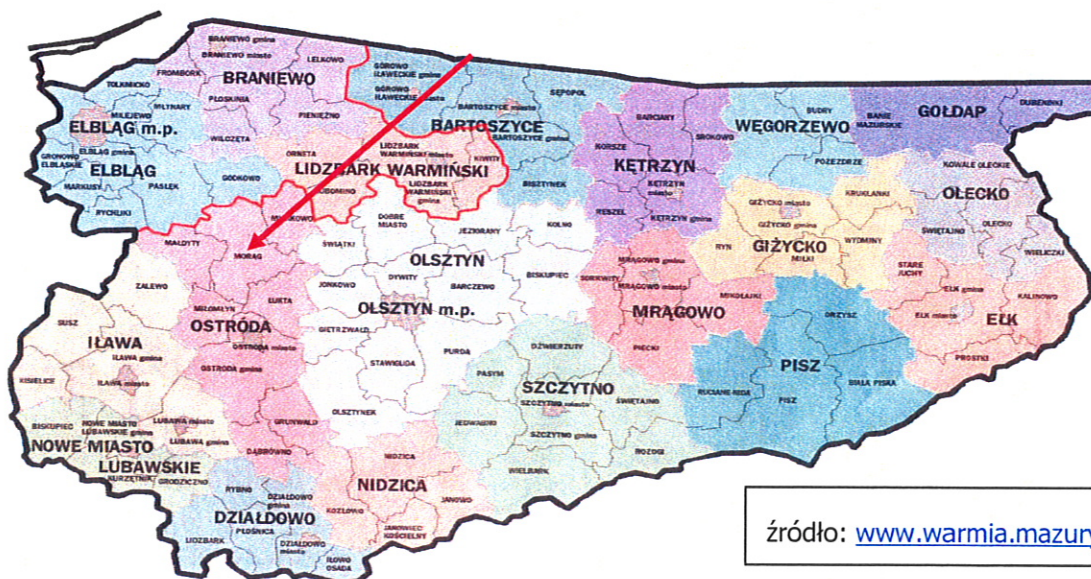
W 1353 r. występuje jako wieś czynszowa Zakonu Krzyżackiego, licząca 40 łanów (672 ha).

W czasach nowożytnych wieś królewska, nigdy nie będąca w rękach szlachty, toteż swobodnie ukształtowana jako rozwlekła ulicówka, rozciągnięta wzdłuż drogi biegnącej zachodnim pobrzeżem jez. Narie. W 1785 r. 39 dymów, w 1820 r. - 43 dymy i 248 mieszkańców, w 1907 r. 66 budynków mieszkalnych, w 1939 r. – 430 mieszkańców. W wyniku komasacji gruntów, w poł. XIX w. powstało szereg rozproszonych przysiółków. We wsi dwuklasowa szkoła. Większe gospodarstwa należały do rodzin Szydłowskich (125 ha) i Kreddigów (99 ha). Ci ostatni zbudowali duży dwór z zagrodą przy półwyspie sąsiadującym z dużą wyspą na jeziorze, w 1874 r. zbudowali tam wiatrak, prowadzili hodowlę srebrnych lisów. W 1932 r. 8 gospodarstw liczących powyżej 20 ha. W 1945 r. czynna szkoła, w 1950 r. przeniesiono tu z Ponar państwowe gospodarstwo rybackie, w 1957 r. usamodzielnione. W latach 70. wieś typowana jako „wczasowa”, ze względu na bliskość zarówno jeziora Narie, jak i miasta Morąga.

1.2. Położenie:

Województwo Warmińsko – Mazurskie, Powiat Ostródzki, **Gmina Morąg**

Sołectwo Bogaczewo – miejscowość Bogaczewo - ok. 6 km na wschód od Morąga

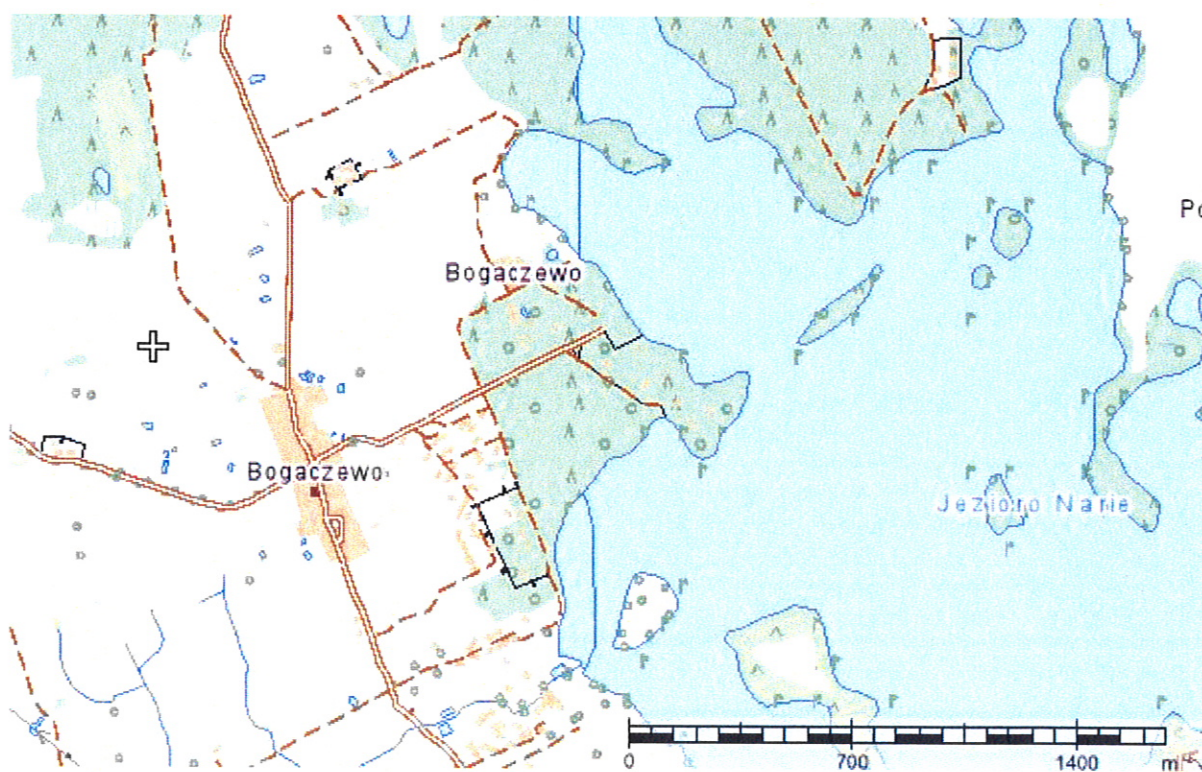


źródło: www.warmia.mazury.pl



Miejscowość Bogaczewo, położona w Sołectwie Bogaczewo, w którym planuje się realizację zadań objętych niniejszym planem

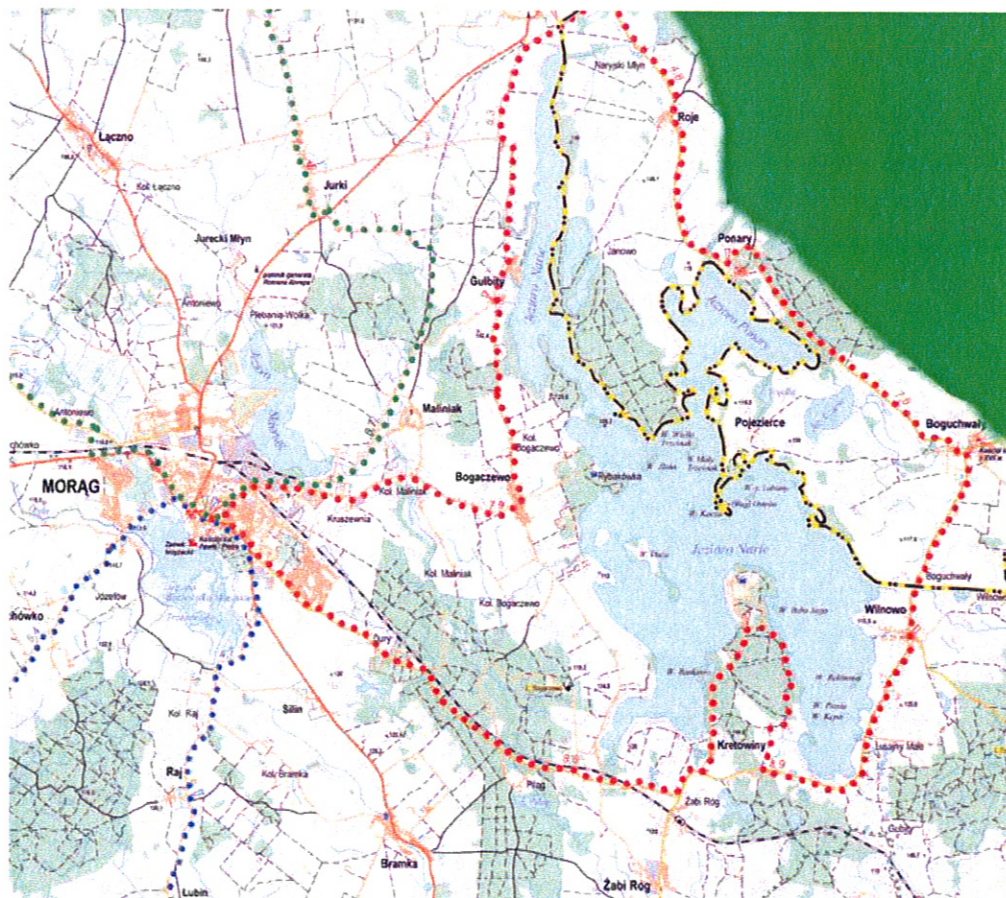
Mapa: źródło – Statut Gminy Morąg



Mapa: źródło www.geoportal.gov.pl

Bogaczewo leży na szlaku rowerowym czerwonym: Morąg – Bogaczewo – Gulbity – Niebrzydowo Wielkie – Naryjski Młyn - Roje - Ponary – Boguchwały – Wilnowo – Lusajny Małe - Kretowiny – Dury – Morąg

Długość Szlaku: 37,2 km. Jest on pętlą wokół jeziora Narie.



Jest to miejscowość obok Kretowin dysponująca wysokim potencjałem turystycznym, ponieważ położona jest nad Jeziorem Narie o powierzchni 1240 ha i maksymalnej głębokości 44 m, posiadające wysoką klasę czystości wody, będące jednym z piękniejszych polskich jezior o bardzo malowniczej oraz urozmaiconej linii brzegowej (ponad 60 km). Posiada ono liczne zatoki, półwyspy, 19 wysp.

1.3. Charakterystyka wsi:

Charakter wsi:

- wieś chłopska

Układ przestrzenny:

a) historyczny: ulicówka

b) obecny: ulicówka

Zachowane elementy układu:

wieś: zabudowa wsi, cmentarz, pomnik poległych w czasie I wojny Światowej.

Obiekty podlegające ochronie: zabudowa wiejska, cmentarz.

Archeologia - na gruntach wsi w pobliżu jeziora występują licznie ślady osadnictwa.

Elementy dysharmonizujące:

Rozbudowy, przebudowy i modernizacje starej zabudowy, domów jednorodzinnych z formami obcymi architektonicznie, oraz użyciem niewłaściwych materiałów.

1.4. Wnioski i postulaty konserwatorskie:

- istniejąca zabudowa winna być zachowana i konserwowana przy użyciu tradycyjnych materiałów budowlanych
- ewentualne nowe obiekty lokalizować w pierwszej kolejności na starych siedliskach, a do budowy stosować tradycyjne materiały budowlane
- nowa architektura winna być dostosowana do budownictwa regionalnego
- pielęgnować cmentarz, nie dopuścić do usuwania starych nagrobków i starodrzewu.

Wieś Bogaczewo leży przy skrzyżowaniu dróg powiatowych 1178N Morąg – Bogaczewo i nr 1183 Godkowo – Strużyna – Niebrzydowo do drogi 1180N.

Wieś uzbrojona jest w sieć wodociagową (6,5 km; 190 przyłączy), a także kanalizację sanitarną o długości 9,1 oraz 103 przyłącza. Wieś Bogaczewo podłączona jest do oczyszczalni ścieków.

Spośród wielu kierunków rozwoju wsi wyróżnić należy:

- poprawę estetyki wsi,
- rozwoju funkcji turystycznej miejscowości
- dalszą rozbudowę kanalizacji sanitarnej oraz sieci wodociągowej,
- modernizację oraz wyposażenie świetlicy wiejskiej,
- modernizację dróg i budowę chodników.

W miejscowości Bogaczewo standard życia jest dość niski. Wykorzystanie naturalnych atutów wsi wpłynąć ma na rozwój życia kulturalno - społecznego na terenie miejscowości Bogaczewo. Wykonana modernizacja i wyposażenie świetlicy wiejskiej w 2006 roku wpłynęła pozytywnie na pobudzenie aktywności społecznej mieszkańców wsi. Dzięki temu mieszkańcy wykazują większe zaangażowanie i włączają się do kształtowania rozwoju funkcji terenu Sołectwa.

W obrębie geodezyjnym, w którym położona jest miejscowość obowiązuje miejscowy plan zagospodarowania przestrzennego terenu w obrębie Bogaczewa – obowiązująca zmiana wymienionego Planu została przyjęta uchwałą Nr XXX/490/09 Rady Miejskiej w Morągu w dniu 26 marca 2009 roku (pierwotna treść została przyjęta uchwałą Nr XIII/180/07 Rady Miejskiej w Morągu w dniu 25 października 2007 roku). Obszar Planu ograniczony jest: od północy granicę stanowią grunty i zabudowa wsi Gulbity, od wschodu granicę stanowi brzeg jeziora Narie, zachodnią granicę stanowią kompleksy lesne i tereny rolne, od południa sięga do gruntów wsi Żabi Róg. Plan jest także zgodny z ustaleniami „Zmiany studium uwarunkowań i kierunków zagospodarowania przestrzennego Gminy Morąg – obszar miasta i tereny wiejskie”.

1.5. Kierunki i priorytety rozwoju:

I Poprawa atrakcyjności turystycznej i zamieszkania

II Rozwój zasobów ludzkich

III Rozwój infrastruktury technicznej i środowisko

IV Rolnictwo

Priorytety te realizowane będą w oparciu o następujące działania:

- odnowę i poprawę estetyki wsi,
- budowę kanalizacji sanitarnej,
- modernizację świetlicy wiejskiej oraz jej wyposażenie,
- zagospodarowanie terenu w centrum wsi przyległego do świetlicy poprzez budowę placu zabaw dla dzieci, budowę przystani żeglarskiej i pomostów.
- modernizację dróg i budowę chodników, ścieżek rowerowych,
- budowę oświetlenia ulicznego,
- budowę boiska sportowego,
- integracja lokalnego społeczeństwa za pośrednictwem imprez kulturalno – sportowych (zawody i turnieje sportowe, dzień dziecka, dożynki wiejskie, zabawy, etc.);

W miejscowości standard życia jest dość niski. Idea budowy i remontu ogólnodostępnych miejsc dla mieszkańców wpłynie na pobudzenie aktywności społecznej mieszkańców wsi, a tym samym rozwój życia kulturalno - społecznego na terenie miejscowości. Dzięki kompleksowej modernizacji i wyposażeniu świetlicy wiejskiej położonej w centrum wsi w 2006 roku wzrosła aktywność mieszkańców miejscowości. Planowanym zadaniem jest zagospodarowanie terenu wokół świetlicy, dla potrzeb mieszkańców jako terenu rekreacyjnego - placu zabaw dla dzieci, budowa boiska sportowego, przystani żeglarskiej, chodników, oświetlenia, ścieżek rowerowych.

Ważnym elementem będzie również organizacja działań na rzecz dorosłych aktywizujących społeczność lokalną – **szkolenia:**

- ⇒ w zakresie obsługi komputera,

- ⇒ szkolenia dla rolników pozwalające im dostosować swoją działalność do warunków unijnych, podnoszące ich wiedzę o możliwościach ubiegania się o środki unijne, i inne.
- ⇒ szkolenia dotyczące rozwoju turystyki i agroturystyki, które pobudzą aktywność mieszkańców obszaru i wpłyną na wykorzystanie jego naturalnego potencjału przyrodniczego.

2. Inwentaryzacja zasobów miejscowości Bogaczewo

2.1. Zasoby kulturowe

Do zabytków mieszczących się na terenie wsi należy cmentarz oraz pomnik poległych w czasie I wojny światowej.

Rozwój środowiska kulturowego kształtuje świetlica wiejska pełniąca centrum kulturalno – edukacyjno - sportowe. Wyremontowana świetlica pozwoliła na wykorzystanie jej zasobów w budowaniu życia kulturalnego we wsi.

Rozwój kulturalny i społeczny ogranicza brak odpowiedniego miejsca do rekreacji mieszkańców i rozwoju sportów wodnych, w tym szeroko pojętej turystyki (miejscowość położona nad jeziorem Narie). Stworzona infrastruktura ogólnodostępna dla mieszkańców i turystów pozwoli na pełniejsze wykorzystanie ich zasobów w budowaniu życia kulturalnego i społecznego we wsi. Natomiast budowa ogólnodostępnych miejsc rekreacji dla dzieci i młodzieży oraz osób dorosłych wpłynie pozytywnie na zdrowie i rozwój fizyczny mieszkańców miejscowości.

2.2. Obiekty i tereny

W Bogaczewie znajdują się dwa sklepy spożywcze, remiza Ochotniczej Straży Pożarnej oraz świetlica wiejska wyremontowana i wyposażona dzięki wsparciu środków EFOiGR, biblioteka, boisko do piłki nożnej, liczne ośrodki wypoczynkowe (np. Elzam – Mazury). Wieś Bogaczewo znajduje się w strefie chronionego krajobrazu w pobliżu jeziora Narie. Przy istniejących ośrodkach dobrze rozwinięta jest infrastruktura rekreacyjna i turystyczna. Istotnym niedoborem, który utrudnia rozwój funkcji turystycznej jest brak przystani żeglarskiej spełniającej standardy XXI wieku.

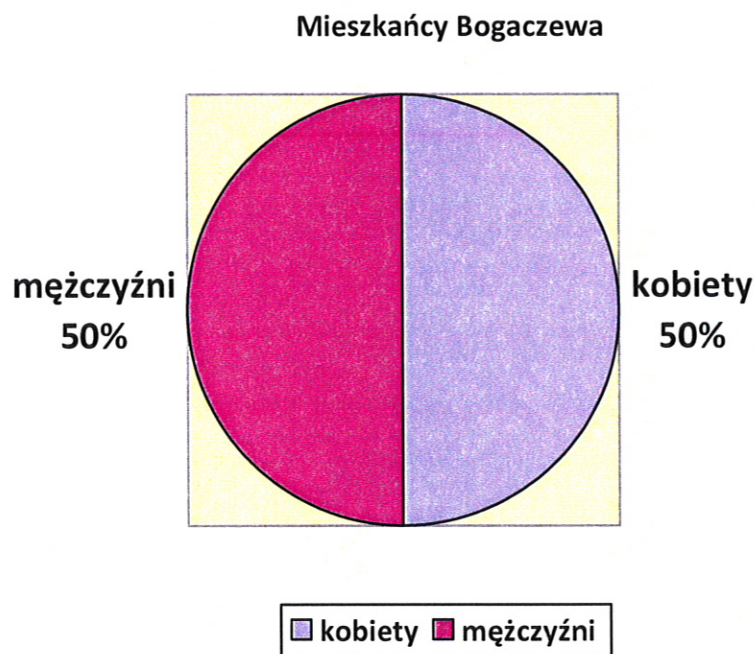
2.3. Infrastruktura techniczna

W sołectwie istnieją sieci: energetyczna, wodociągowa, kanalizacyjna i telefoniczna. Przez wieś przebiegają drogi powiatowe nr 1178N i 1183 o nawierzchni asfaltowej. Istnieją również gruntowe drogi gminne.

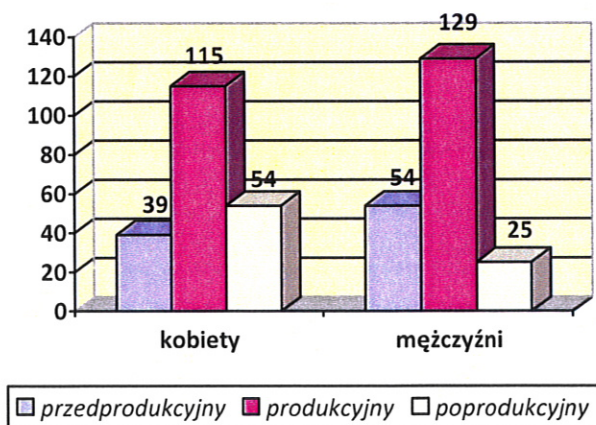
Wieś jest podłączona do oczyszczalni ścieków.

2.4. Infrastruktura społeczna

Wg stanu na dzień **31.12.2009 r.** miejscowość zamieszkuje **416 osób**, w tym 208 kobiet i 208 mężczyzn wg faktycznego zameldowania.



W wieku przedprodukcyjnym jest 93 osoby, produkcyjnym 244 i poprodukcyjnym 79.



W roku 2009 migracja utrzymywała się na poziomie do 1 %.

W Bogaczewie działają: Rada Sołecka, jednostka Ochotniczej Straży Pożarnej.

W miejscowości funkcjonuje Niepubliczna Szkoła Podstawowa.

W pobliżu Bogaczewa znajduje się kilka ośrodków wypoczynkowych, kwatery do wynajęcia, baza żeglarska Morąskiego Klubu Żeglarskiego „Keja” oraz Zakład Rybacki w Bogaczewie.

Dzieci uczęszczają także do szkoły podstawowej w Morągu oddalonej 6 km od Morąga i gimnazjum w Morągu.

2.5. Bezpieczeństwo publiczne

Za bezpieczeństwo i porządek publiczny w Bogaczewie odpowiada Komisariat Policji w Morągu i Straż Miejska w Morągu. Natomiast za bezpieczeństwo przeciwpożarowe jednostka Ochotniczej Straży Pożarnej w Bogaczewie.

2.6. Rolnictwo i gospodarka

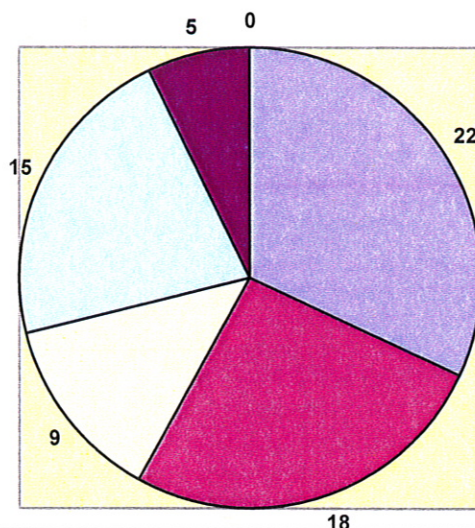
Tereny wsi zajmuje obszar 1.834 ha. Rolnicy indywidualni posiadają 61 gospodarstwa rolne o bardzo różnej wielkości. Rozkład wielkości gospodarstw przedstawia się następująco:

- | | | |
|-----------------|---|-----------------|
| - 1 ha – 2 ha | - | 22 gospodarstwa |
| - 2 ha – 5 ha | - | 18 gospodarstw |
| - 5 ha – 10 ha | - | 9 gospodarstw |
| - 10 ha – 20 ha | - | 15 gospodarstw |
| - 20 ha – 50 ha | - | 5 gospodarstw |
| - powyżej 50 ha | - | brak |

We wsi znajdują się gleby w klasie III – VI z.

Główne uprawy to pszenica, pszenżyto, żyto, mieszanka zbożowa i rzepak.

Produkcja zwierzęca ukierunkowana jest przede wszystkim na hodowlę bydła, trzody chlewnej i koni.

Zestawienie gospodarstw

<input type="checkbox"/> gospodarstwa do 2 ha	<input type="checkbox"/> od 2 do 5 ha	<input type="checkbox"/> od 5 do 10 ha
<input type="checkbox"/> od 10 do 20 ha	<input type="checkbox"/> od 20 do 50 ha	<input type="checkbox"/> powyżej 50 ha

Główne uprawy to pszenica, pszenżyto, mieszanka zbożowa.

Produkcja zwierzęca ukierunkowana jest przede wszystkim na bydło mleczne i trzodę chlewną.

2.7. Ochrona zdrowia

W wiosce nie ma ośrodka zdrowia ani gabinetu lekarskiego. Mieszkańcy korzystają z usług medycznych szpitala w Morągu oraz niepublicznych zakładów opieki zdrowotnej w Morągu.

2.8. Łączność

W miejscowości istnieje możliwość podłączenia do sieci telekomunikacyjnej wszystkich mieszkańców. Obecnie do sieci podłączone są wszystkie zainteresowane osoby. W miejscowości istnieje większe zapotrzebowanie na posługiwanie się Internetem oraz zapewnienie taniego, nieodpłatnego dostępu do tego źródła informacji.

2.9. Potencjał kulturowy i turystyczny

Sąsiedztwo jeziora o powierzchni 1240 ha oraz lasów sprzyja zamieszkiwaniu i rozwojowi turystyki wodnej, pieszej i rowerowej. W miejscowości nie ma zlokalizowanych obiektów o wartości historycznej za wyjątkiem cmentarza oraz

pomnika poległych w czasie I wojny światowej lub szczególnej wartości przyrodniczej. Miejscowość ma charakter turystyczny. Wyróżnia się pod względem estetycznym i krajobrazowym.

2.10. Środki finansowe i możliwości pozyskiwania funduszy

Wieś otrzymuje środki statutowe z budżetu Gminy Morąg, które ze względu na swoją „szczupłość” wykorzystywane są na utrzymanie porządku, drobne naprawy i na bieżące potrzeby. Ponadto w miarę możliwości na terenie wsi organizowane są festyny, zawody sportowe, itp.

Rada Sołecka podejmuje działania na rzecz pozyskania funduszy potrzebnych do zabezpieczenia finansowego podejmowanych prac na rzecz wsi z fundacji jak i przedsiębiorstw i osób prywatnych.

3. Ocena mocnych i słabych stron miejscowości

Silne strony

- położenie wsi - walory przyrodnicze, tereny zielone przy wsi, bliskość jeziora Narie
- istnienie organizacji społecznych: OSP,
- tereny sportowo – rekreacyjne (las, jezioro),
- istnieje niepubliczna szkoła podstawowa,
- rozwój bazy turystycznej,
- istnieje biblioteka, świetlica wiejska,
- przywiązanie do tradycji,
- pracowitość i zaradność społeczeństwa,
- przepiękne krajobrazy

Słabe strony

- strukturalne bezrobocie,
- brak zajęć pozalekcyjnych dla dzieci i młodzieży w czasie wolnym od nauki
- niski poziom wykształcenia
- brak zaangażowania społeczeństwa w życie wsi
- brak atrakcji historycznych sprzyjających rozwojowi turystyki (agroturystyki)

- niezadowalający stan infrastruktury drogowej,
- brak odpowiedniej infrastruktury dla rozwoju funkcji turystycznej miejscowości (przystań żeglarska)
- brak placu zabaw dla dzieci,
- mała ilość imprez kulturalnych, sportowych, etc.
- brak możliwości aktywnego rozwoju mieszkańców w dziedzinie sportu, oraz rekreacji (boisko sportowe, plac zabaw)
- brak chodników i ścieżek rowerowych, oświetlenia ulicznego,

Szanse

- czyste powietrze,
- czyste, naturalne środowisko, sąsiedztwo lasów,
- organizacja imprez kulturalnych, sportowych itp. ,
- rozwój funkcji turystycznej (przystań żeglarska),
- urządzenie terenów rekreacyjnych (boisko sportowe, plac zabaw),
- poprawa estetyki wsi i uporządkowanie miejscowości poprzez zagospodarowanie wolnych terenów (zagospodarowanie centrum wsi, oświetlenie, chodniki, ścieżki rowerowe, etc.)
- większe wsparcie samorządu gminy, powiatu, województwa
- fundusze pomocowe, w tym europejskie,

Zagrożenia:

- trudności w pozyskaniu środków finansowych na realizację planowanych zadań,
- bezrobocie,
- niewystarczające zaangażowanie mieszkańców w sprawy wsi,
- ubożenie społeczeństwa.

3.1. Wizja rozwoju i misja miejscowości Bogaczewo – podsumowanie

- zadbane, estetyczne, czyste tereny,
- rozwój kultury wiejskiej i zagospodarowanie czasu wolnego dzieci, młodzieży i dorosłych – świetlica wiejska, plac zabaw.
- szansa na wypoczynek, sport i rekreację dla dzieci, młodzieży i dorosłych (plac zabaw dla dzieci, boisko sportowe, ścieżki rowerowe – popularyzacja sportów rowerowych i wytyczenie „ścieżek zdrowia”, rozwój turystyki i sportów wodnych szansą na wzrost atrakcyjności miejscowości).
- wieś zintegrowana, z aktywną i nowoczesną społecznością (kursy, szkolenia, zawody sportowe, zabawy, festyny, uprawianie turystyki wodnej i rowerowej).
- turystyka i rozwój przedsiębiorczości mieszkańców,
- rozwinięta miejscowość turystyczna, wypoczynkowa z dużą bazą rekreacyjną
- więcej turystyki, piękny krajobraz, ludzie przyjaźni i życzliwi dla innych nie opuszczający swojego miejsca zamieszkania.
- miejscowość atrakcyjna, w której w każdej porze roku chętnie przybywa liczna grupa turystów chętnie podejmowanych przez gestorów branży turystycznej, a także przez mieszkańców,

Dla realizacji wizji mieszkańców konieczne będzie zaangażowanie i współdziałanie władz samorządowych Gminy Morąg, zwłaszcza w działaniach wymagających znacznego wkładu finansowego. Bogaczewo, dzięki działaniom własnym, wspomaganym przez Gminę oraz fundusze zewnętrzne mogą stać się atrakcyjnym miejscem zamieszkania i wypoczynku.

III. Planowane przedsięwzięcia w latach 2010 - 2016

Plan Odnowy Miejscowości Bogaczewo opracowany został przy współudziale mieszkańców wsi zakłada realizację działań ze sfer życia: społecznego, Gospodarczego, kulturalnego i sportowo - rekreacyjnego.

W celu zapewnienia realizacji większości planowanych kluczowych dla mieszkańców działań konieczne jest sukcesywne podejmowanie wyzwań zaplanowanych przez samą lokalną społeczność, gdyż tylko ona jest w stanie określić swoje potrzeby. A oto zadania, które zapewnią odnowę miejscowości oraz jej zrównoważony rozwój:

Lp.	Rodzaj działania	Przewidywany koszt i termin realizacji w pln						
		2010	2011	2012	2013	2014	2015	2016
PRIORYTET I		ATRAKCYJNOŚĆ TURYSTYCZNA I ZAMIESZKANIA						
1	Budowa placu zabaw dla dzieci – ogrodzenie, monitoring przy placu i świetlicy	35 000	0	0	0	0	0	0
2	Zagospodarowanie brzegów jeziora Narie – budowa przystani żeglarskiej w Bogaczewie	703 975	0	0	0	0	0	0
3	Budowa boiska sportowego	0	60 000	0	0	0	0	0
4	Utwardzenie i modernizacja drogi dojazdowej do działek siedliskowych	0	50 000	0	0	0	0	0
PRIORYTET II		ROZWÓJ ZASOBÓW LUDZKICH						
1.	Aktywizacja i organizacja zajęć dla dzieci i młodzieży.	0	3000	0	0	3000	0	0
2.	Aktywizacja i integracja mieszkańców Bogaczewa	2000	2000	2000	2000	2000	2000	2000
3.	Szkolenia dla rolników z zakresu pozyskiwania środków unijnych	2000	0	0	0	2000	0	0
4.	Szkolenia dla osób z zakresu turystyki i agroturystyki	0	0	2000	0	0	2000	0
PRIORYTET III		INFRASTRUKTURA TECHNICZNA I ŚRODOWISKO						
1	Rozbudowa oświetlenia ulicznego w kierunku Morąga	0	0	25 000	0	0	0	0
2	Rozbudowa oświetlenia ulicznego w kierunku Żabiego Rogu	0	0	20 000	0	0	0	0
3	Rozbudowa oświetlenia ulicznego w kierunku Bogaczewo – Zakład Rybacki	0	0	25 000	0	0	0	0
4	Przebudowa chodników w miejscowości Bogaczewo	0	0	0	250 000	0	0	0
5	Budowa drogi z chodnikiem od drogi asfaltowej do przystani żeglarskiej w Bogaczewie	0	0	0	0	800 000	0	0
6	Budowa chodnika i ścieżki	0	0	0	0	300 000	0	0

	rowerowej od Zakładu Rybackiego do drogi dojazdowej do przystani żeglarskiej							
7	Budowa chodnika ze ścieżką rowerową do Ośr. Wypocz. Elzam - Mazury i Zakładu Rybackiego	0	0	0	0	0	700 000	0
8	Budowa chodnika ze ścieżką rowerową Bogaczewo - Morąg	0	0	0	0	0	0	1 500 000
PRIORYTET IV ROLNICTWO								
1.	Szkolenia zawodowe dla osób zatrudnionych w rolnictwie.	0	3000	0	0	0	3000	0

PRIORYTET I ATRAKCYJNOŚĆ TURYSTYCZNA I ZAMIESZKANIA

ZADANIE NR 1

Budowa placu zabaw dla dzieci w miejscowości Bogaczewo.

W ramach niniejszego zadania przewiduje się zakup i instalację zabawek stanowiących wyposażenie placu zabaw. Będą nimi m.in.: huśtawki, zjeżdżalnie, kosze na śmieci, itp.

W Bogaczewie obecnie nie ma placu zabaw dla dzieci. Realizacja tego zadania ukierunkowana jest głównie na najmłodsze dzieci. To właśnie one są w najtrudniejszej sytuacji, bowiem dla nich nie ma żadnej rozrywki we wsi. Dzięki istnieniu placu zabaw, choć trochę wyrównają się szanse najmłodszych w dostępie do możliwości i atrakcji, jakie mają dzieci w miastach. Będą one miały miejsce, gdzie zabawa będzie bezpieczna. Naturalną potrzebą dziecka jest przebywanie w atrakcyjnym środowisku, wśród kolegów i koleżanek. Bezpośredni kontakt umożliwi im na rywalizację i rozwój kreatywności, nauczy współpracy i współzawodnictwa.

Budowa placu zabaw przyczyni się ponadto do wzrostu atrakcyjności wsi Bogaczewo.

Działanie:	Kwota brutto
ZAKUP I INSTALACJA WYPOSAŻENIA PLACU ZABAW zakup i montaż urządzeń zabawowych dla dzieci: - zjeżdżalnia, huśtawki, itp. Wszystkie urządzenia będą nowoczesne i bezpieczne – co będą potwierdzały stosowne certyfikaty, zakup i montaż elementów dodatkowych (ławeczki drewniane, kosze na śmieci).	30 000,00 zł
Ogrodzenie i monitoring placu zabaw i terenu wokół świetlicy	5 000,00 zł
RAZEM	35 000,00 zł

Źródło finansowania inwestycji: Środki Programu Rozwoju Obszarów Wiejskich na lata 2007-2013 oraz środki własne Gminy Morąg.
Realizacja inwestycji – 2010 rok.

ZADANIE NR 2**Zagospodarowanie brzegów jeziora Narie – budowa przystani żeglarskiej w Bogaczewie**

Budowa przystani żeglarskiej przyczyni się do wzrostu atrakcyjności zamieszkania i turystycznej wsi Bogaczewo oraz wykorzystania jej potencjału.

W zakres inwestycji polegającej na zagospodarowaniu turystycznym brzegu jeziora Narie w Bogaczewie wchodzi: budowa 2 pomostów drewnianych pływających o długości 40,5 m każdy oraz slipu o długości 24 m do wodowania łodzi, uzbrojenie przystani w sieć wodociagową i kanalizacyjną (doprowadzenie wody do projektowanego budynku i odprowadzenie ścieków z sanitariatu w tym budynku), oświetlenie placu i instalacji wewnętrznej w budynku gospodarczo – magazynowym, budowa budynku gospodarczo – magazynowego (w tym zasilanie i rozdział energii elektrycznej, instalacje elektryczne wewnętrzne, zasilanie przepompowni ścieków, zasilanie szafek z gniazdami wtyczkowymi, instalację ochrony od przepięć atmosferycznych i łączeniowych, instalację ochrony od porażeń prądem, instalację piorunochronną, instalację oświetlenia zewnętrznego terenu), wykonanie nawierzchni drogi dojazdowej z parkingiem (utwardzenie placu manewrowego i parkingu), odwodnienie terenu, wykonanie ogrzewania elektrycznego w budynku, wyposażenie budynku gospodarczego. W ramach operacji planowane jest także jej podstawowe wyposażenie ogólnodostępnego budynku dla korzystających z przystani żeglarskiej: stoły – 4 szt., krzesła – 20 szt., szafa – 1 szt., biurko – 1 szt., kanapa – 1 szt., stół warsztatowy z imadłem – 1 szt., przedłużacz ogrodowy zwijany – 1 szt., stoły ogrodowe – 3 szt., ławy ogrodowe – 6 szt.

Przystań planowana jest na południowo – zachodnim brzegu jeziora Narie w północnej jego zatoce w odległości 1 km na wschód od miejscowości Bogaczewo na działkach 33, 34/2, i 34/5 obręb Bogaczewo, właścicielem których jest Gmina Morąg oraz działka – jezioro Narie Nr 355/4, której właścicielem jest Skarb Państwa. Projekt obejmuje wykonanie dwóch pomostów pływających do cumowania 46 łodzi jachtowych i 4 łodzi wędkarskich oraz slipu.

Celem inwestycji jest podniesienie atrakcyjności turystycznej i lepsze wykorzystanie walorów przyrodniczych i turystycznych poprzez budowę ogólnodostępnej w pełni funkcjonalnej przystani żeglarskiej nad jeziorem Narie w Bogaczewie.

Działanie:	Kwota brutto
Opracowanie kompletnej dokumentacji technicznej dla inwestycji	40 000 zł
Branża – budownictwo wodne	332 036 zł
Branża budowlana i drogowa	231 551 zł
Branża sanitarna	37 622 zł
Branża elektryczna	40 520 zł
Wyposażenie	9 227 zł
Nadzór inwestorski	13 019 zł
RAZEM	703 975 zł

Źródło finansowania inwestycji: Środki Programu Rozwoju Obszarów Wiejskich na lata 2007-2013 oraz środki własne Gminy Morąg.

Realizacja inwestycji – 2010 rok. Wartość kosztorysowa: 703 975 zł

ZADANIE NR 3

Budowa boiska sportowego

W ramach niniejszego zadania planuje się budowę boiska sportowego w Bogaczewie i zaopatrzenie go w niezbędne wyposażenie. Piłka nożna jest obecnie najpopularniejszą i niemalże jedyną dziedziną sportu w miejscowościach wiejskich.

Istnienie we wsi funkcjonalnego boiska sportowego pozwoli na stworzenie odpowiednich warunków umożliwiających dostęp do zajęć sportowo-rekreacyjnych i w konsekwencji przyczyni się do podniesienia sprawności fizycznej dzieci i młodzieży. Będzie miejscem sprzyjającym integracji i rywalizacji mieszkańców Bogaczewa i mieszkańców innych miejscowości.

Planowany zakres prac:

Przedmiotem projektu jest przygotowanie nawierzchni boiska sportowego w Bogaczewie oraz jego wyposażenie.

W szczególności projekt obejmuje:

- ⇒ urządzenie nawierzchni boiska (wyrównanie terenu, zasianie trawy)
- ⇒ zakup i montaż wyposażenia boiska (bramki do piłki nożnej, słupki i siatki do piłki siatkowej, tablice wyników, trybuny, kosze na śmieci, ogrodzenie.)

Szacunkowy koszt – 60 000 zł. Realizacja: 2011 r.

Źródło finansowania inwestycji: Środki Programu Rozwoju Obszarów Wiejskich na lata 2007-2013 oraz środki własne Gminy Morąg.

ZADANIE NR 4

Utwardzenie i modernizacja drogi dojazdowej do działek siedliskowych w Bogaczewie

W ramach niniejszego zadania planuje się wykonanie utwardzenia i modernizacji istniejącej drogi dojazdowej na odcinku około 300 m do działek przeznaczonych w miejscowym planie zagospodarowania przestrzennego Bogaczewa na cele zabudowy siedliskowej. Droga ma zapewnić dojazd do planowanej zabudowy.

Szacunkowy koszt – 50 000 zł, Realizacja: 2011 r.

Źródło finansowania inwestycji: środki własne Gminy Morąg.

PRIORYTET II ROZWÓJ ZASOBÓW LUDZKICH

ZADANIE NR 1

Aktywizacja i organizacja zajęć dla dzieci i młodzieży

Oferta edukacyjna, kulturalna i sportowa w czasie wolnym od zajęć szkolnych dla dzieci i młodzieży - mieszkańców wsi - jest bardzo uboga. Formy zajęć pozaszkolnych oferowane są wyłącznie przez placówki oświatowe, do których dzieci uczęszczają. Jednakże ze względu na sztywno ustalone godziny dowożenia dzieci z Bogaczewa do

szkół, korzystanie z zajęć pozalekcyjnych jest wręcz niemożliwe. Rozwiązaniem tej sytuacji byłaby organizacja regularnych zajęć edukacyjnych, sportowych i kulturalnych dla dzieci i młodzieży w czasie wolnym w samym Bogaczewie na bazie posiadanego zaplecza (wyremontowana i wyposażona świetlica wiejska).

Szacunkowy koszt – 3.000 zł, Realizacja: 2011 i 2014 rok.

Źródło finansowania inwestycji: Środki Programu Rozwoju Obszarów Wiejskich na lata 2007-2013 (Oś Leader) oraz środki własne Gminy Morąg.

ZADANIE NR 2

Aktywizacja i integracja mieszkańców Bogaczewa

Mieszkańcy Bogaczewa chcąc stanowić aktywną, zintegrowaną społeczność potrzebują realizacji wspólnych inicjatyw na rzecz swojej miejscowości. Niniejsze zadanie stworzy dla nich swoistą ofertę spotkań, imprez i innych działań, których celem będzie przede wszystkim integracja i aktywizacja, ale również kultywowanie tradycji lokalnych i rywalizacja i praca na rzecz rozwoju swojej miejscowości.

Najważniejsze organizowane w Bogaczewie coroczne imprezy to:

- zawody i turnieje sportowe,
- Dzień Dziecka,
- Dożynki wiejskie,
- Zabawa Choinkowa, etc.

Realizacja: od 2010 r. Szacunkowy roczny koszt: 2.000 zł
Źródło finansowania inwestycji: środki własne Gminy Morąg.

ZADANIE NR 3

Szkolenia dla rolników z zakresu pozyskiwania środków unijnych

Przekazanie wiedzy na temat dostępnych źródeł finansowania inwestycji wiejskich służących poprawie funkcjonowania gospodarstw rolnych oraz modernizacji gospodarstw i różnicowania w kierunku działalności nierolniczej.

Szacunkowy koszt – 2 000 zł, Realizacja: 2010 i 2014 rok.

Źródło finansowania inwestycji: środki własne Gminy Morąg lub zewnętrzne.

ZADANIE NR 4

Szkolenia dla osób z zakresu turystyki i agroturystyki

Szkolenia dla osób prowadzących działalność w branży turystycznej lub około turystycznej, ze szczególnym uwzględnieniem agroturystyki, a także osób pragnących uruchomić tego typu działalność. Szkolenia takie mogą spowodować większe zainteresowanie branżą, co bezpośrednio przełoży się na większe wykorzystanie potencjału turystycznego obszaru.

Szacunkowy koszt – 2 000 zł, Realizacja: 2012 i 2015 rok.

Źródło finansowania inwestycji: środki własne Gminy Morąg lub zewnętrzne.

PRIORYTET III INFRASTRUKTURA TECHNICZNA I ŚRODOWISKO**ZADANIE NR 1****Rozbudowa oświetlenia ulicznego w kierunku Morąga**

Uzupełnienie brakującego oświetlenia ulicznego w kierunku Morąga poprawi bezpieczeństwo mieszkańców oraz atrakcyjność zamieszkania.

Realizacja: 2012 rok. Szacunkowy roczny koszt: 25 000 zł

Źródło finansowania inwestycji: Środki Programu Rozwoju Obszarów Wiejskich na lata 2007-2013 oraz środki własne Gminy Morąg.

ZADANIE NR 2**Rozbudowa oświetlenia ulicznego w kierunku Żabiego Rogu**

Uzupełnienie brakującego oświetlenia ulicznego w kierunku Żabiego Rogu poprawi bezpieczeństwo mieszkańców oraz atrakcyjność zamieszkania.

Realizacja: 2012 rok. Szacunkowy roczny koszt: 20 000 zł

Źródło finansowania inwestycji: Środki Programu Rozwoju Obszarów Wiejskich na lata 2007-2013 oraz środki własne Gminy Morąg.

ZADANIE NR 3**Rozbudowa oświetlenia ulicznego w kierunku Bogaczewo – Zakład Rybacki**

Uzupełnienie brakującego oświetlenia ulicznego w kierunku Zakładu Rybackiego poprawi bezpieczeństwo mieszkańców oraz atrakcyjność turystyczną i zamieszkania.

Realizacja: 2012 rok. Szacunkowy roczny koszt: 25 000 zł

Źródło finansowania inwestycji: Środki Programu Rozwoju Obszarów Wiejskich na lata 2007-2013 oraz środki własne Gminy Morąg.

ZADANIE NR 4**Przebudowa chodników w miejscowości Bogaczewo**

Na terenie miejscowości występuje zły stan techniczny chodników, co w znacznym stopniu utrudnia komunikację pieszą. Przebudowa chodników w miejscowości wpłynie na poprawę estetyki miejscowości, życia mieszkańców, bezpieczeństwa pieszych oraz atrakcyjność miejscowości turystycznej jaką jest Bogaczewo.

Realizacja: 2013 rok. Szacunkowy roczny koszt: 250 000 zł

Źródło finansowania inwestycji: Środki Programu Rozwoju Obszarów Wiejskich na lata 2007-2013 oraz środki własne Gminy Morąg.

ZADANIE NR 5

Budowa drogi z chodnikiem od drogi asfaltowej do przystani żeglarskiej w Bogaczewie

Brak odpowiedniej infrastruktury drogowej utrudnia dostęp do najatrakcyjniejszych miejsc pod względem turystycznym i rekreacyjnym tego obszaru. Budowa drogi zapewniającej dostęp do terenów wykorzystywanych turystycznie, w tym przystani żeglarskiej wpłynie na poprawę estetyki obszaru, życia mieszkańców, bezpieczeństwa użytkowników drogi oraz pieszych, a przede wszystkim atrakcyjność miejscowości turystycznej jaką jest Bogaczewo. Chodnik będzie atrakcją dla entuzjastów turystyki pieszej i rowerowej, a także wpłynie na lepszą dostępność komunikacyjną pobliskiego terenu.

Realizacja: 2014 rok. Szacunkowy roczny koszt: 800 000 zł
Źródło finansowania inwestycji: środki własne Gminy Morąg.

ZADANIE NR 6

Budowa chodnika i ścieżki rowerowej od Zakładu Rybackiego do drogi dojazdowej do przystani żeglarskiej

Brak odpowiedniej infrastruktury utrudnia dostęp do najatrakcyjniejszych miejsc pod względem turystycznym i rekreacyjnym tego obszaru. Budowa ciągu pieszo - rowerowego zapewniającego dostęp do przystani żeglarskiej wpłynie na poprawę estetyki obszaru, życia mieszkańców, bezpieczeństwa pieszych, a przede wszystkim atrakcyjność miejscowości turystycznej jaką jest Bogaczewo. Ciąg pieszo - rowerowy będzie atrakcją dla entuzjastów turystyki pieszej i rowerowej, a także wpłynie na lepszą dostępność komunikacyjną pobliskiego terenu.

Realizacja: 2014 rok. Szacunkowy roczny koszt: 300 000 zł
Źródło finansowania inwestycji: Środki Programu Rozwoju Obszarów Wiejskich na lata 2007-2013 oraz środki własne Gminy Morąg.

ZADANIE NR 7

Budowa chodnika ze ścieżką rowerową do Ośrodka Wypoczynkowego Elzam – Mazury Zakładu Rybackiego

Brak odpowiedniej infrastruktury utrudnia dostęp do najatrakcyjniejszych miejsc pod względem turystycznym i rekreacyjnym tego obszaru. Budowa chodnika ze ścieżką rowerową zapewni lepszą komunikację pieszą i rowerową, bezpieczeństwo pieszych.

Realizacja: 2015 rok. Szacunkowy roczny koszt: 700 000 zł
Źródło finansowania inwestycji: Środki Programu Rozwoju Obszarów Wiejskich na lata 2007-2013 oraz środki własne Gminy Morąg.

ZADANIE NR 8

Renowacja chodnika ze ścieżką rowerową Bogaczewo - Morąg

Przedmiotem inwestycji budowa chodnika ze ścieżką rowerową łączącego Bogaczewo z Morągiem. Jego budowa poprawi komunikację pieszo – rowerową z oddalonym zaledwie kilka kilometrów Morągiem. Jest to bardzo pożądana inwestycja z racji funkcji, którą pełni Bogaczewo (miejscowość turystyczna) i wpłynie bezpośrednio na bezpieczeństwo oraz wzrost atrakcyjności turystycznej Bogaczewa.

Realizacja: 2016 rok. Szacunkowy roczny koszt: 1 500 000 zł

Źródło finansowania inwestycji: Środki Programu Rozwoju Obszarów Wiejskich na lata 2007-2013 oraz środki własne Gminy Morąg.

PRIORYTET IV ROLNICTWO

ZADANIE NR 1

Szkolenia zawodowe dla osób zatrudnionych w rolnictwie

Bogaczewo jest miejscowością, w której część mieszkańców stanowią rolnicy. Ich wiedza na temat rozwoju gospodarstw, jak i możliwości pozyskiwania pomocy finansowej ze środków krajowych i UE jest często niewystarczająca. Prowadzenie dla nich przedmiotowych szkoleń ułatwi im poruszanie się w skomplikowanych procedurach oraz wpłynie na rozwój ich gospodarstw.

Realizacja: 2011 i 2015 r. Szacunkowy roczny koszt: 3.000 zł

Źródło finansowania inwestycji: środki własne Gminy Morąg lub zewnętrzne.

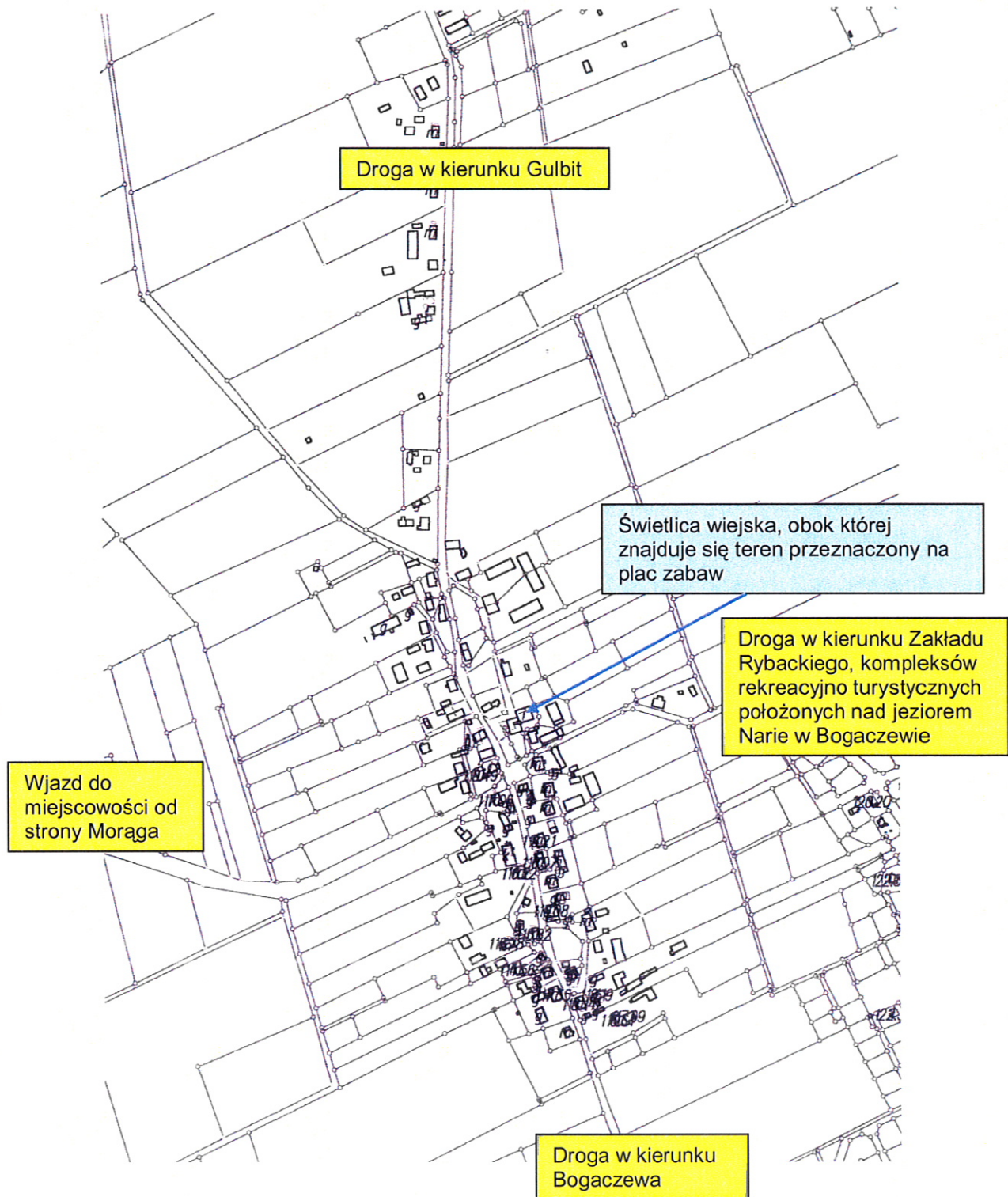
IV. Opis i charakterystyka obszaru

W nawiązaniu do operacji związanych stricte z kształtowaniem obszarów o szczególnym znaczeniu dla zaspokojenia potrzeb mieszkańców, sprzyjających w nawiązywaniu kontaktów społecznych ze względu na ich położenie oraz cechy funkcjonalno – przestrzenne, w szczególności poprzez odnawianie lub budowę placów parkingowych, chodników lub oświetlenia ulicznego, należy stwierdzić, że zwarta zabudowa terenu miejscowości oraz ograniczone możliwości zagospodarowywania wolnych przestrzeni z uwagi na brak terenów mogących pełnić funkcje publiczne opisane powyżej za wyjątkiem chodników oraz oświetlenia ulicznego. W tych dwóch dziedzinach występują ewidentne braki.

Miejscem stanowiącym centrum wsi Bogaczewo jest teren na którym zlokalizowana jest świetlica wiejska. Na terenie przy świetlicy należącym do Gminy Morąg planowane jest zainstalowanie urządzeń placu zabaw. Zarówno świetlica oraz teren bezpośrednio przylegający do niej jest miejscem sprzyjającym w nawiązywaniu kontaktów społecznych jak również integracji mieszkańców. Na terenie przyległym do świetlicy zlokalizowany jest sklep spożywczy. Opisane powyżej tereny znajdują się w bliskim sąsiedztwie skrzyżowania dróg Morąg – Żabi Róg – Gulbity (drogi wjazdowej do miejscowości od strony Morąga, Żabiego Rogu, drogi zapewniającej dojazd do kompleksów rekreacyjnych położonych nad jeziorem Narie, w sąsiedztwie którego położona jest miejscowość Bogaczewo oraz drogą w kierunku Gulbit). Wzdłuż wymienionych dróg znajduje się zwarta zabudowa mieszkalna typu zagrodowego.

Charakterystyka wsi została przedstawiona w punkcie 1.3 niniejszego Planu.

Dokładne położenie wsi Bogaczewo na tle województwa i Gminy Morąg przedstawiono w punkcie 1.2 Planu.



Źródło: ewidencja gruntów Urzędu Miejskiego w Morągu

V. Promocja Planu Odnowy Miejscowości Bogaczewo.

Promocja Planu, której zadaniem jest upowszechnianie zamierzeń Planu wśród przyszłych beneficjentów, wykonawców i decydentów, opierać się będzie o dwie formy komunikacji:

- Internet
- Reklama bezpośrednia

Internet będzie głównym dostawcą informacji. Internet służyć będzie również komunikacji pomiędzy bezpośrednio odpowiedzialnym za wdrażanie Planu Odnowy Miejscowości Bogaczewo (Gminą Morąg) a zainteresowanymi podmiotami.

Reklama bezpośrednia będzie skierowana do wybranych, potencjalnych wykonawców, inwestorów zidentyfikowanych na podstawie analizy przedsięwzięć inwestycyjnych zawartych w planie.

Powyższa promocja i reklama polegać będzie na bezpośrednim zapraszaniu do negocjacji wybranych podmiotów, mogących być partnerami w realizacji poszczególnych zamierzeń.

VI. Monitorowanie Planu Odnowy Miejscowości Bogaczewo

Realizacja założeń Planu będzie monitorowana przez Radę Sołecką wsi, Sołtysa oraz Gminę. Będzie się to odbywać poprzez:

- zabezpieczanie w budżecie gminy środków finansowych na realizację zadań ujętych w planie,
- tablicę informacyjną we wsi Bogaczewo (na której umieszczane będą na bieżąco informacje o podejmowanych inicjatywach i realizowanych inwestycjach)
- dokumentację z odbioru robót poszczególnych inwestycji.

Społeczność wiejska będzie się komunikowała poprzez wspólne spotkania wiejskie. Kontakt pomiędzy miejscowością Bogaczewo a Gminą będzie zachowany poprzez Sołtysa, Radę Sołecką oraz aktywnych zaangażowanych w odnowę swej miejscowości mieszkańców.

PRZEWODNICZĄCY
RADY MIEJSKIEJ
Marek Račkowski