

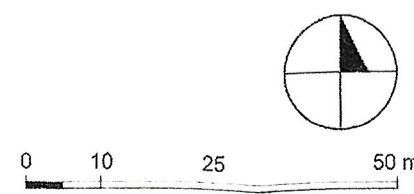


BURMISTRZ MORĄGA
14-300 Morąg
ul. 11 Listopada 9

EKOPLAN
Pracownia Urbanistyczna
inż. urb. Wojciech Kwiatkowski

Legenda:
 Linie rozgraniczające teren inwestycji
 Nieprzekraczalna linia zabudowy

ZNAK: GR.6730.30.2023	Z dnia: 16.06.2023
ZAŁĄCZNIK NR 1 DO DECYZJI O WARUNKACH ZABUDOWY DLA CZĘŚCI DZIAŁKI O NR EW. 62 W OBRĘBIE JĘDRYCHÓWKÓW, GMINA MORĄG	
SKALA: 1:1000	



5075465 Skala 1:1000 Woj. warmińsko-mazurskie Pow. ostródzki Jed. ewid.: 281508_5 MORĄG - OBSZAR WIEJSKI Nr kancelaryjny: GK.6642.1706.2022 Sprawozdanie Europejskie dnia 2022.06.28	Nazwa organu prowadzącego państwowy zasób geodezyjny i kartograficzny Identyfikator ewidencyjny materiału zasobu Nazwa materiału zasobu Data wykonania kopii materiału zasobu Imię, nazwisko i podpis osoby reprezentującej organ	Starosta Ostródzki PL.PZGIK.7627 Kopia mapy zasadniczej 28.06.2022 r. Eugeniusz Łazicki Geodeta Wydział Geodezji i Kartografii
---	---	--

Z upoważnienia Burmistrza
Krzysztof Wąsiewicz
Naczelnik
Wydziału Geodezji i Nieuchomościami,
Eugeniusz Łazicki
Ochrony Środowiska i Rolnictwa