

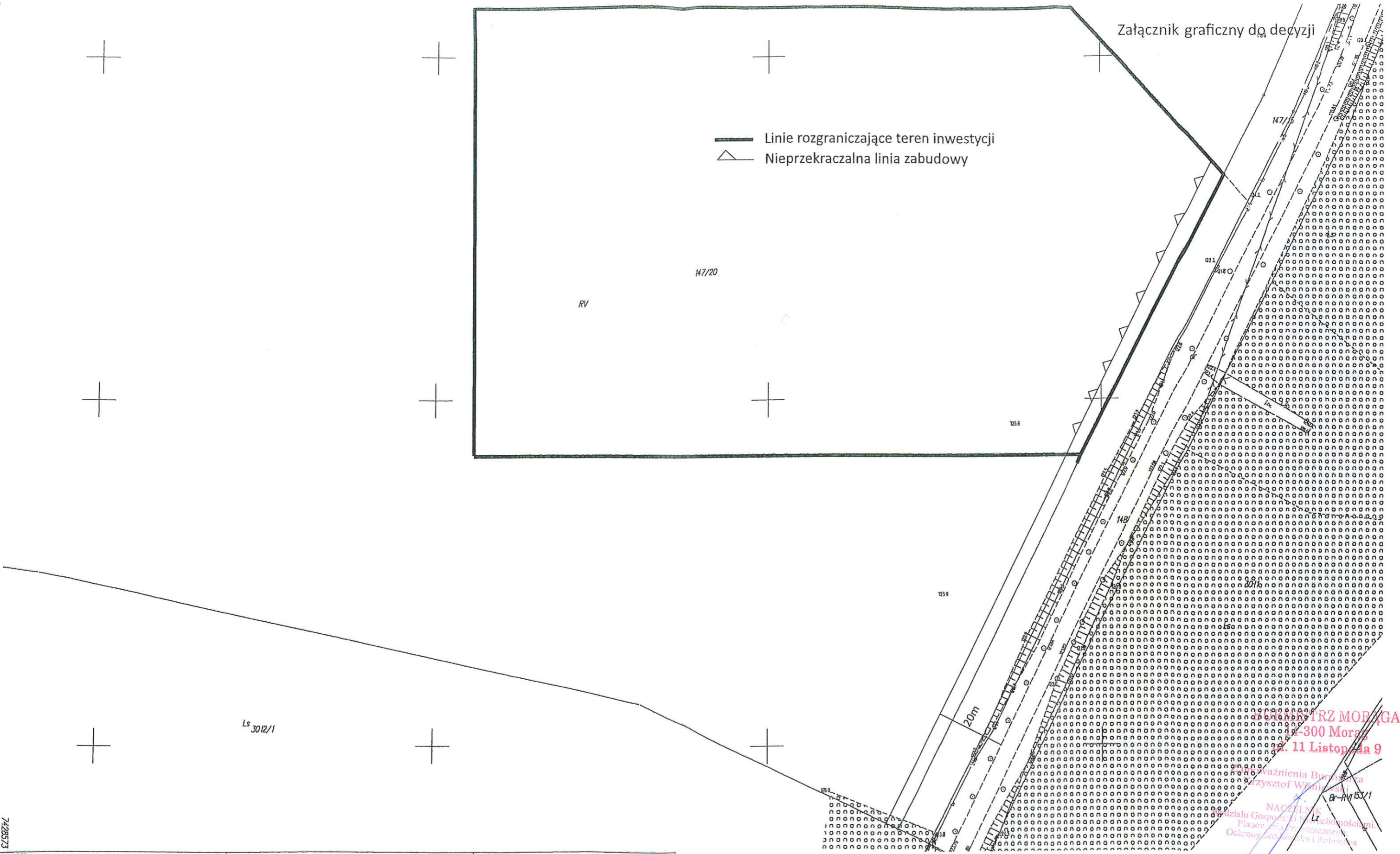


-  Linie rozgraniczające teren inwestycji
-  Nieprzekraczalna linia zabudowy

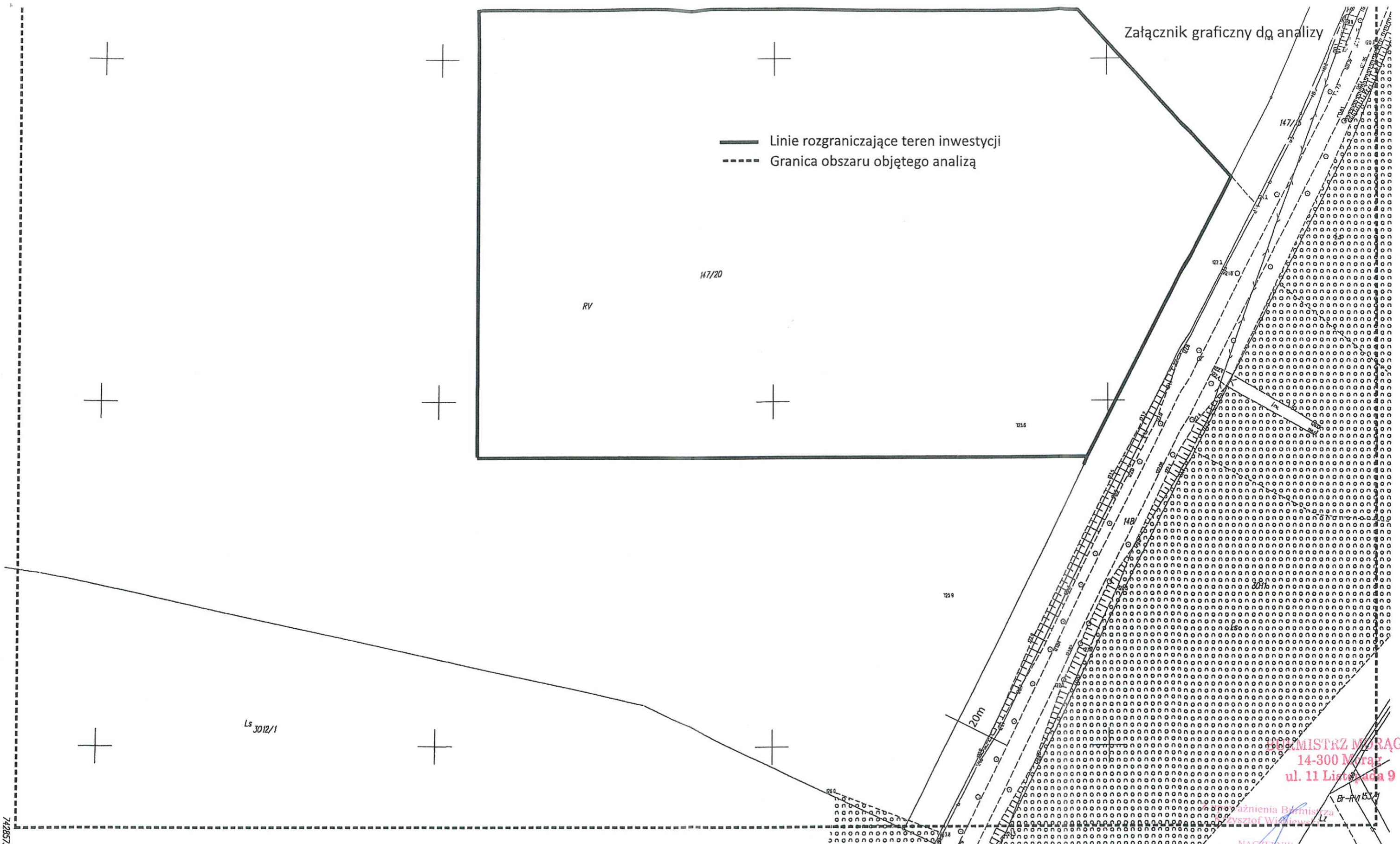


MORĄGA  
-300 Mora  
11 Listopada 9  
NACZELNIK  
LZ  
Planowania i Rozwój  
Ochrony Środowiska i Rekreacji

5968670 <b>Skala 1:1000</b> Woj.:warmińsko-mazurskie Pow.:ostródzki Jed. ewid.: 281508_5 MORĄGA - OBSZAR WIEJSKI Obręb: 3 BOŻĘCIN Nr kancelaryjny: GK.6642.2793.2022	Nazwa organu prowadzącego państwowy zasób geodezyjny i kartograficzny	Starosta Ostródzki
	Identyfikator ewidencyjny materiału zasobu	PL.PZGIK.7627
	Nazwa materiału zasobu	Kopia mapy zasadniczej
	Data wykonania kopii materiału zasobu	21.10.2022 r.
	Imię, nazwisko i podpis osoby reprezentującej organ	Z up. STAROSTY <i>Smolnik</i> Kamil Smolnik Urząd Starosty Ostródzki ul. Żółtych Kosciuszki 1

Arkadiusz Zaleski,  
upoważniona do projektowania w planowaniu przestrzennym na podstawie art.5 ust 4 ustawy z dnia 8 marca 2003r. o planowaniu i zagospodarowaniu przestrzennym

- Linie rozgraniczające teren inwestycji
- - - Granica obszaru objętego analizą



**BRANŻOWY MISTRZ MORĄG**  
 14-300 Morąg  
 ul. 11 Listopada 9

**NACZELNIK**  
 Wydziału Gospodarki Nieruchomościami,  
 Planowania Przestrzennego,  
 Ochrony Środowiska i Rolnictwa

**Arkadiusz Zaleski**  
 uprawnienia do projektowania w planowaniu  
 przestrzennym na podstawie art. 5 ust 4  
 ustawy z dnia 8 marca 2003r. o planowaniu  
 i zagospodarowaniu przestrzennym

5968670 <b>Skala 1:1000</b> Woj.:warmińsko-mazurskie Pow.:ostródzki Jed. ewid.: 281508_5 MORĄG - OBSZAR WIEJSKI Obręb: 3 BOŻĘCIN Nr kancelaryjny: GK.6642.2793.2022	Nazwa organu prowadzącego państwowy zasób geodezyjny i kartograficzny	Starosta Ostródzki
	Identyfikator ewidencyjny materiału zasobu	PL.PZGIK.7627
	Nazwa materiału zasobu	Kopia mapy zasadniczej
	Data wykonania kopii materiału zasobu	21.10.2022 r.
	Imię, nazwisko i podpis osoby reprezentującej organ	Z up. STAROSTY <i>Smoluk</i> Kamili Smoluk KIESZYCEK 10/11 Ostr. 14-300 Morąg