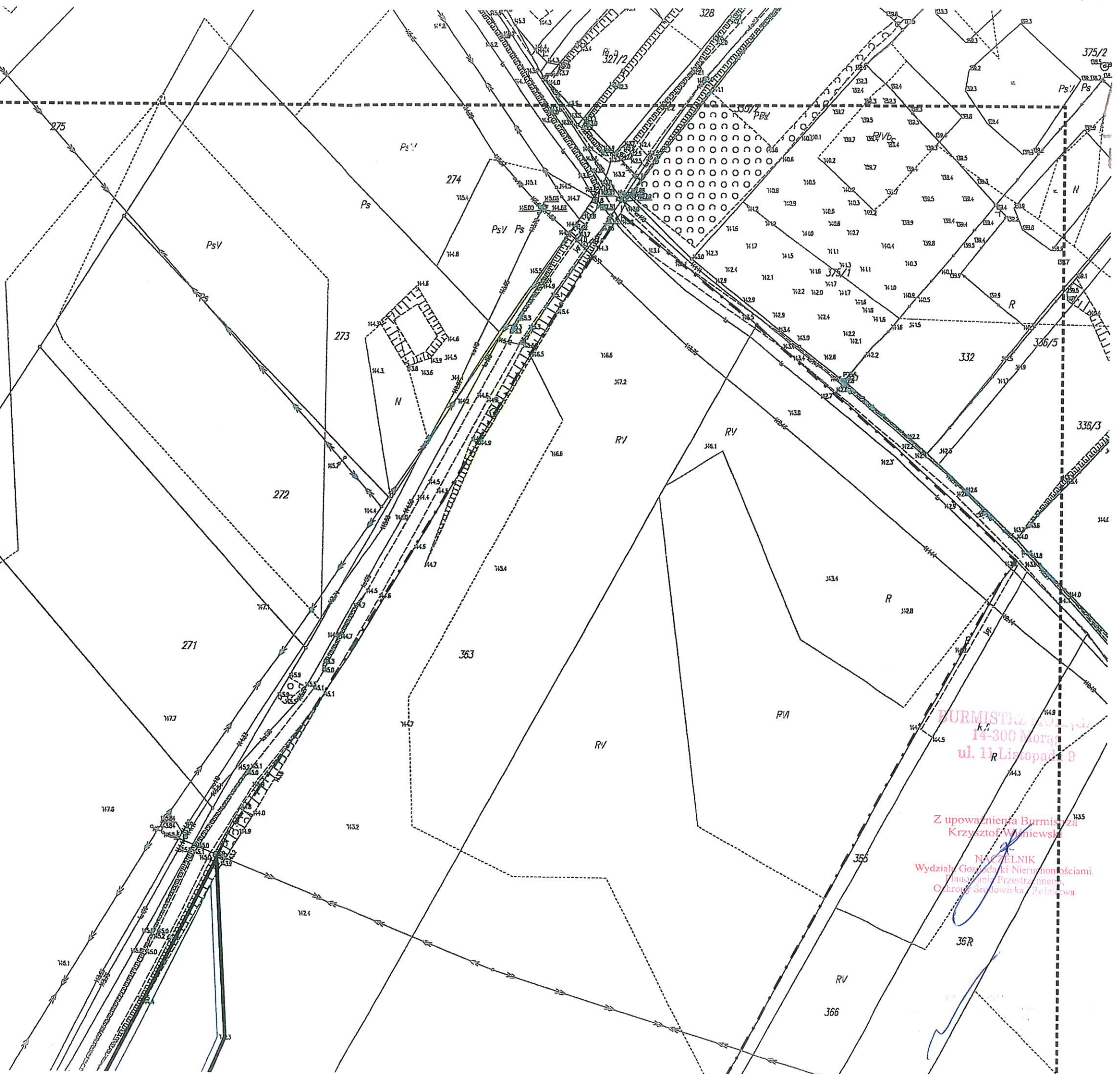
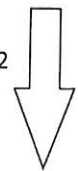


Identyfikator ewidencyjny państwowego zasobu geodezyjny i kartograficzny	Starostwo Ostrodzki
Identyfikator ewidencyjny materiału zasobu	PL.PZGIK. 7627
Nazwa materiału zasobu	Kopia mapy zasadniczej
Data wykonania kopii materiału zasobu	2017-07-21
Imię, nazwisko i podpis osoby reprezentującej organ	<i>[Signature]</i>

Kopia mapy zasadniczej
 w skali 1:500
 Obrob. *[Signature]*
 Gmina **MORAG**
 województwo warmińsko-mazurskie

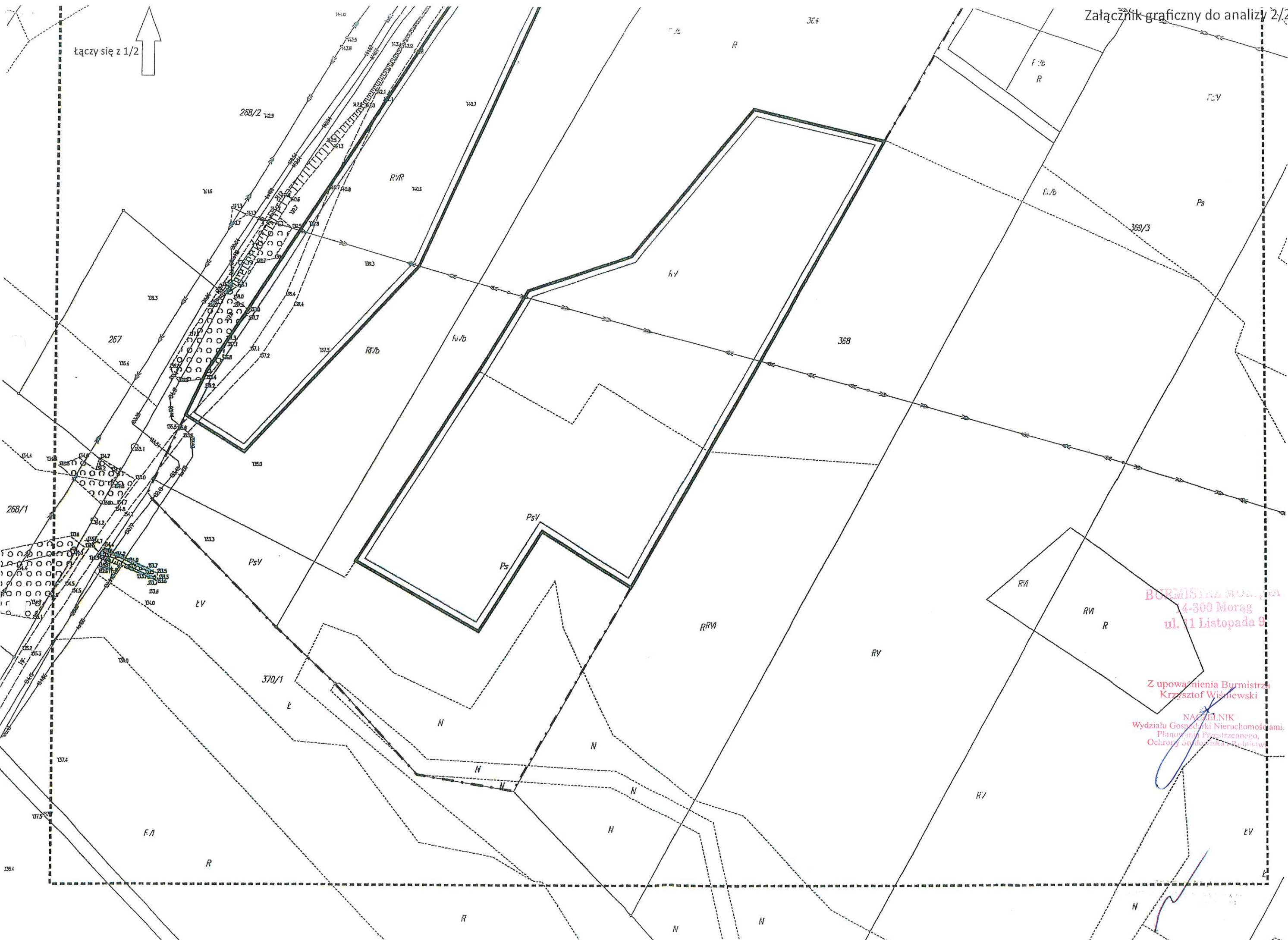
- Linie rozgraniczające teren inwestycji
- Granice działek objętych wnioskiem
- - - Granica obszaru objętego analizą

Łączy się z 2/2



Burmistrz *[Signature]*
 K. 14-300 Morąg
 ul. 11 Listopada 9
 Z upoważnienia Burmistrza
 Krzysztof Winiowski
 NACZELNIK
 Wydziału Gospodarki Nieruchomościami,
 Planowania Przestrzennego
 Ochrony Środowiska i Polityki

łączy się z 1/2



BURMISTRZ MIASTA
 4-300 Morąg
 ul. 11 Listopada 9

Z upoważnienia Burmistrza
 Krzysztof Wiśniewski

NACZELNIK
 Wydziału Gospodarki Nieruchomościami,
 Planowania Przestrzennego,
 Ochrony Środowiska i Rekreacji