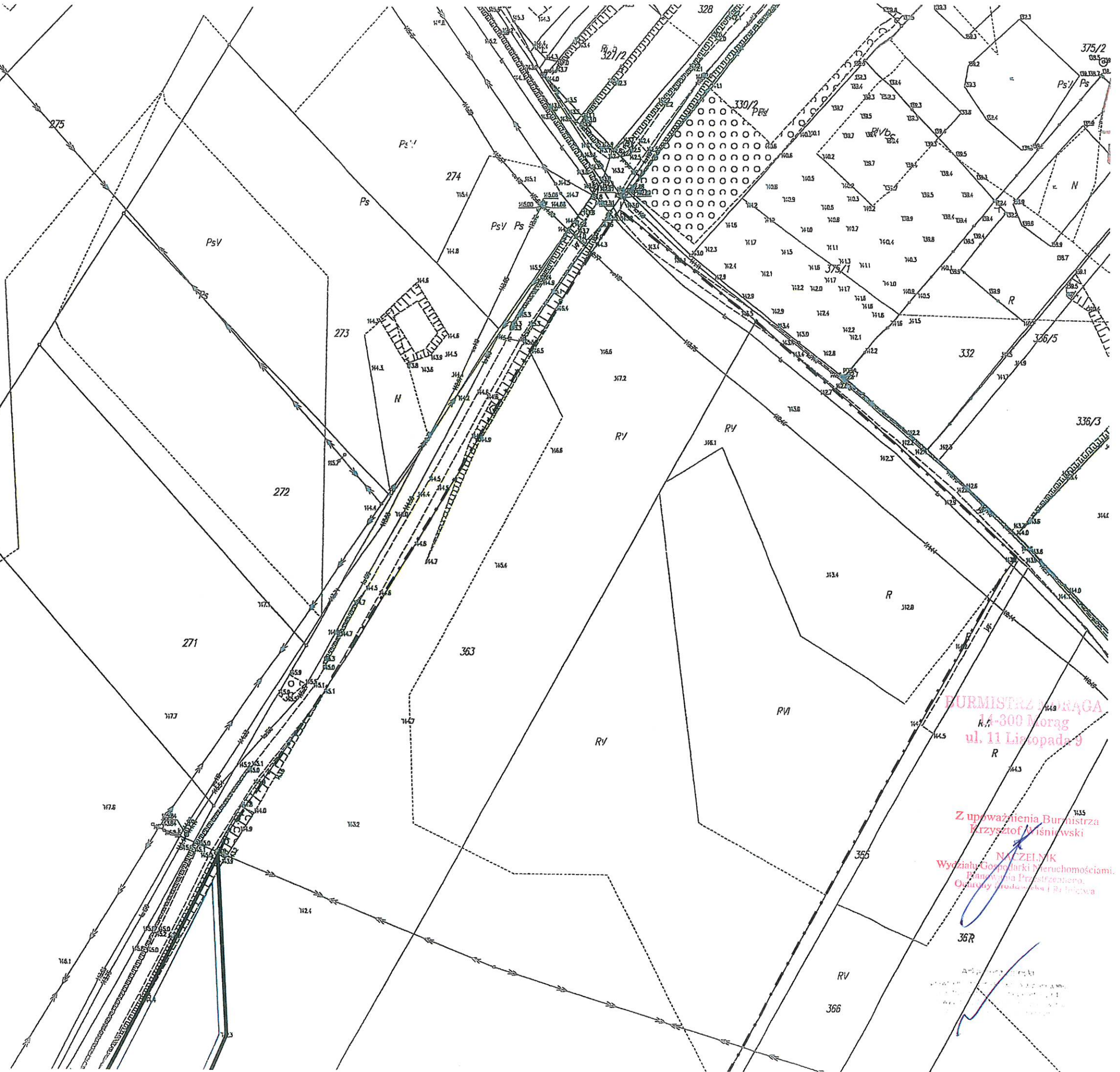
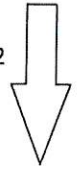


Identyfikator ewidencyjny materiału zasobu	PL.PZG:K. 7627
Nazwa materiału zasobu	Kopia mapy zasadniczej
Data wykonania kopii materiału zasobu	2022-07-21
Imię, nazwisko i podpis osoby reprezentującej organ	<i>[Signature]</i>

Kopia mapy zasadniczej  
 w skali 1: *1:500*  
 Obrob. *Ł. CZYŻO*  
 Amina *MORAGA*  
 Wzrost *170 cm*

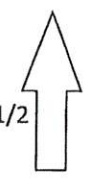
- Linie rozgraniczające teren inwestycji
- - - Granice działek objętych wnioskiem

łączy się z 2/2



BURMISTRZ MORAGA  
 14-300 Morąg  
 ul. 11 Listopada 9  
 Z upoważnienia Burmistrza  
 Przystof Wiśniowski  
 NACZELNIK  
 Wydział Gospodarki Nieruchomościami,  
 Planowania Przestrzennego,  
 Odbudowy i Inwestycji w Miastach

łączy się z 1/2



BURMISTRZ MORĄGA  
14-300 Morąg  
ul. 11 Listopada 9

Z upoważnienia Burmistrza  
Krzysztof Wiśniewski

NACZELNIK  
Wydziału Gospodarki Nieruchomościami,  
Planowania Przestrzennego,  
Ochrony Środowiska i Rolnictwa