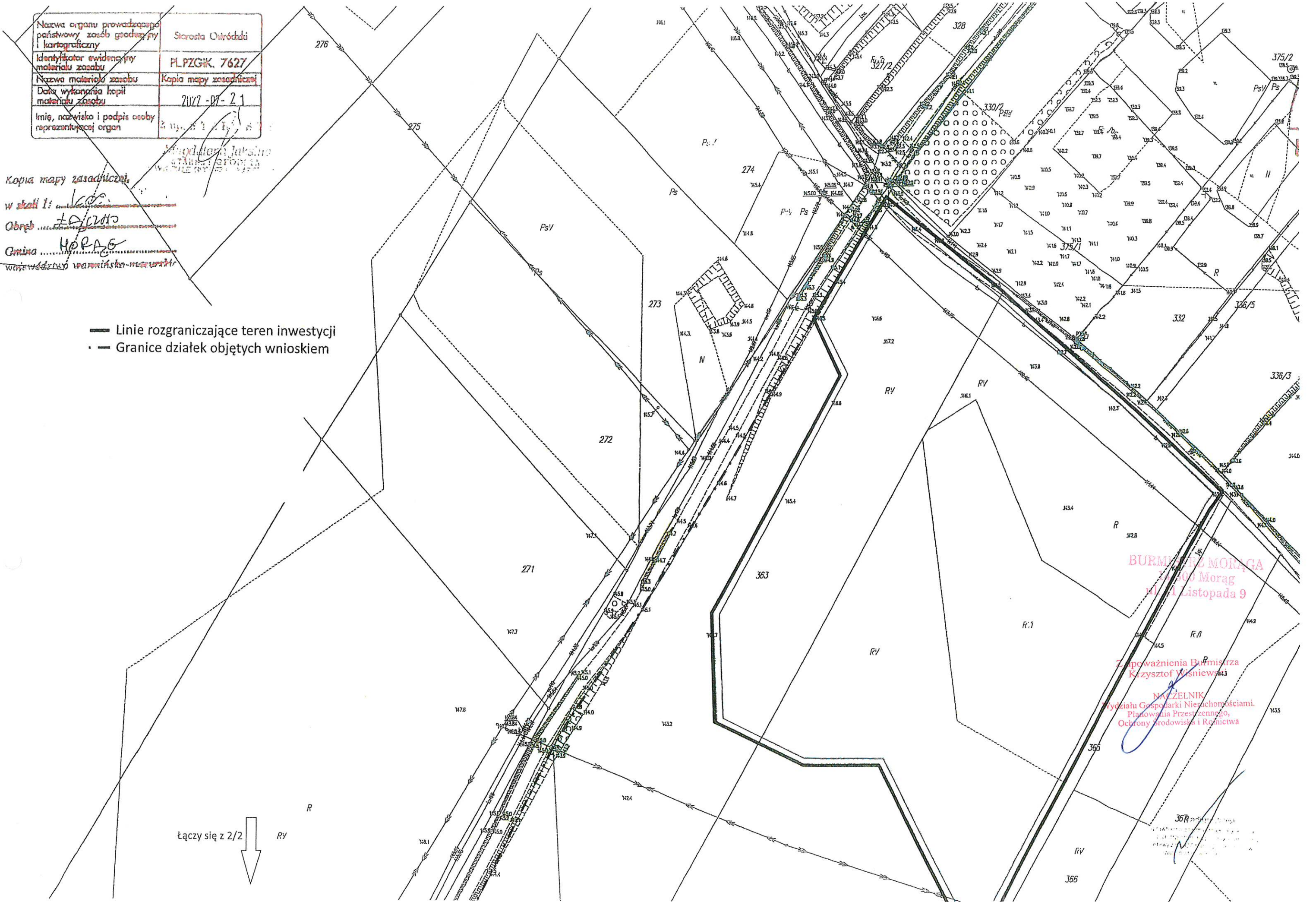
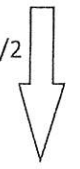


Nazwa organu prowadzącego państwowy zasób geodezyjny i kartograficzny	Starosta Owródzki
Identyfikator ewidencyjny materiału zasobu	PLPZGK. 7627
Nazwa materiału zasobu	Kopia mapy zasadniczej
Data wykonania kopii materiału zasobu	2007-07-21
Imię, nazwisko i podpis osoby reprezentującej organ	<i>[Signature]</i>

Kopia mapy zasadniczej
 w skali 1:1000
 Obrób: *[Signature]*
 Oczeka: *[Signature]*
 Wzrost: 170 cm

— Linie rozgraniczające teren inwestycji
 - - - Granice działek objętych wnioskiem

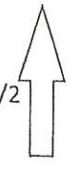
Łączy się z 2/2



BURMISTRZ MORĄGA
 ul. 11 Listopada 9

Zapowiadania Burmistrza
 Krzysztof Wiśniewski
 NACZELNIK
 Wydziału Gospodarki Nieruchomościami,
 Planowania Przestrzennego,
 Ochrony Środowiska i Rolnictwa

łączy się z 1/2



BURMISTRZ MORĄGA
14-300 Morąg
ul. 11 Listopada 9

Z upoważnienia Burmistrza
Krzysztof Wiśniewski

MACZELNIK
Wydziału Gospodarki Nieruchomości
Planowania Przestrzennego,
Ochrony Środowiska i Rolnictwa

Archiwum
Morąg