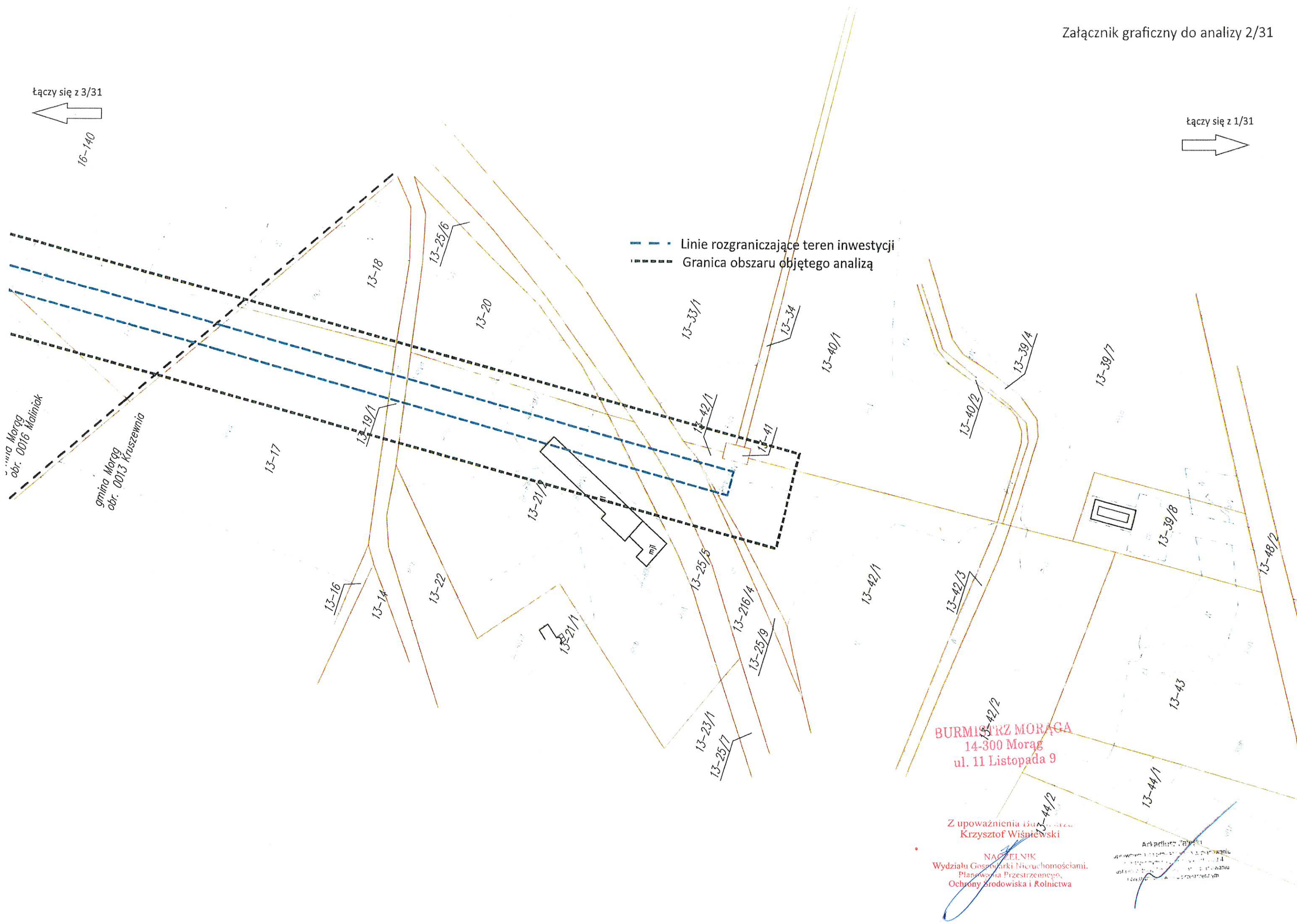


BURMISTRZ MORĄGA
14-300 Morąg
ul. 11 Listopada 9

Z upoważnienia Burmistrza
Krzysztof Wiśniewski

NACZELNIK
Wydziału Gospodarki Nieruchomościami,
Planowania Przestrzennego,
Ochrony Środowiska i Rolnictwa

Arkadiusz Zieliński
urządzenie i do projektu w planowaniu
przestrzennym, ul. 11 Listopada 9
14-300 Morąg, tel. 052 341 11 11
i Zarządztwo Planowania
Przestrzennego



- Linie rozgraniczające teren inwestycji
- - - Granica obszaru objętego analizą

Łączy się z 3/31
16-140

Łączy się z 1/31

gmina Morąg
obr. 0016 Maliniak

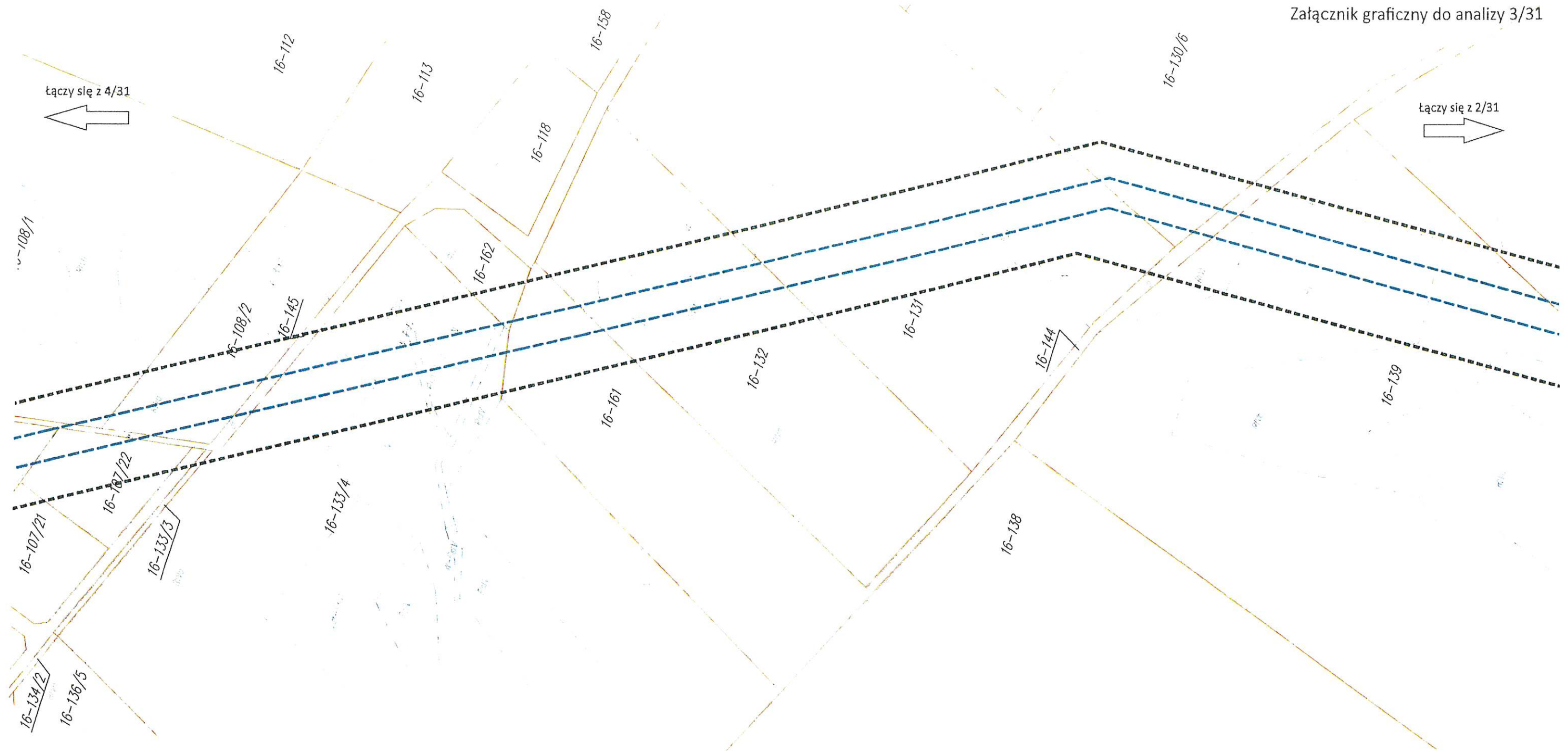
gmina Morąg
obr. 0013 Kruszewnia

BURMISTRZ MORĄGA
14-300 Morąg
ul. 11 Listopada 9

Z upoważnienia Burmistrza
Krzysztof Wiśniewski

NACZELNIK
Wydziału Gospodarki Nieruchomościami,
Planowania Przestrzennego,
Ochrony Środowiska i Rolnictwa

Arkadiusz Jędrzejewski
Inżynier
ul. ...
...

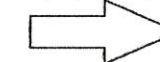


BURMISTRZ MORĄGA
14-300 Morąg
ul. 11 Listopada 9

Z upoważnienia Burmistrza
Krzysztof Wiśniewski
NACZELNIK
Wydziału Gospodarki Nieruchomościami,
Planowania Przestrzennego,
Ochrony Środowiska i Rolnictwa

Arkadiusz Zabęśki
[Signature]

Łączy się z 4/31



Łączy się z 6/31

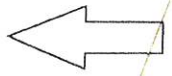


BURMISTRZ MORĄGA
14-300 Morąg
ul. 11 Listopada 9

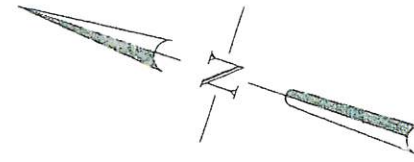
Z upoważnienia Burmistrza
Krzysztof Wiśniewski
NACZELNIK
Wydziału Gospodarki Nieruchomościami
Planowania Przestrzennego,
Ochrony Środowiska i Rolnictwa

Archiwizacja
Wydziału Gospodarki Nieruchomościami
Planowania Przestrzennego,
Ochrony Środowiska i Rolnictwa

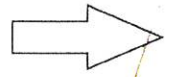
łączy się z 7/31



v-435/5



łączy się z 5/31



wz/6

9-435/7

9-436/1

9-436

16-3118/1

9-437/44

gmina Morąg
obr. 0009 Jurki

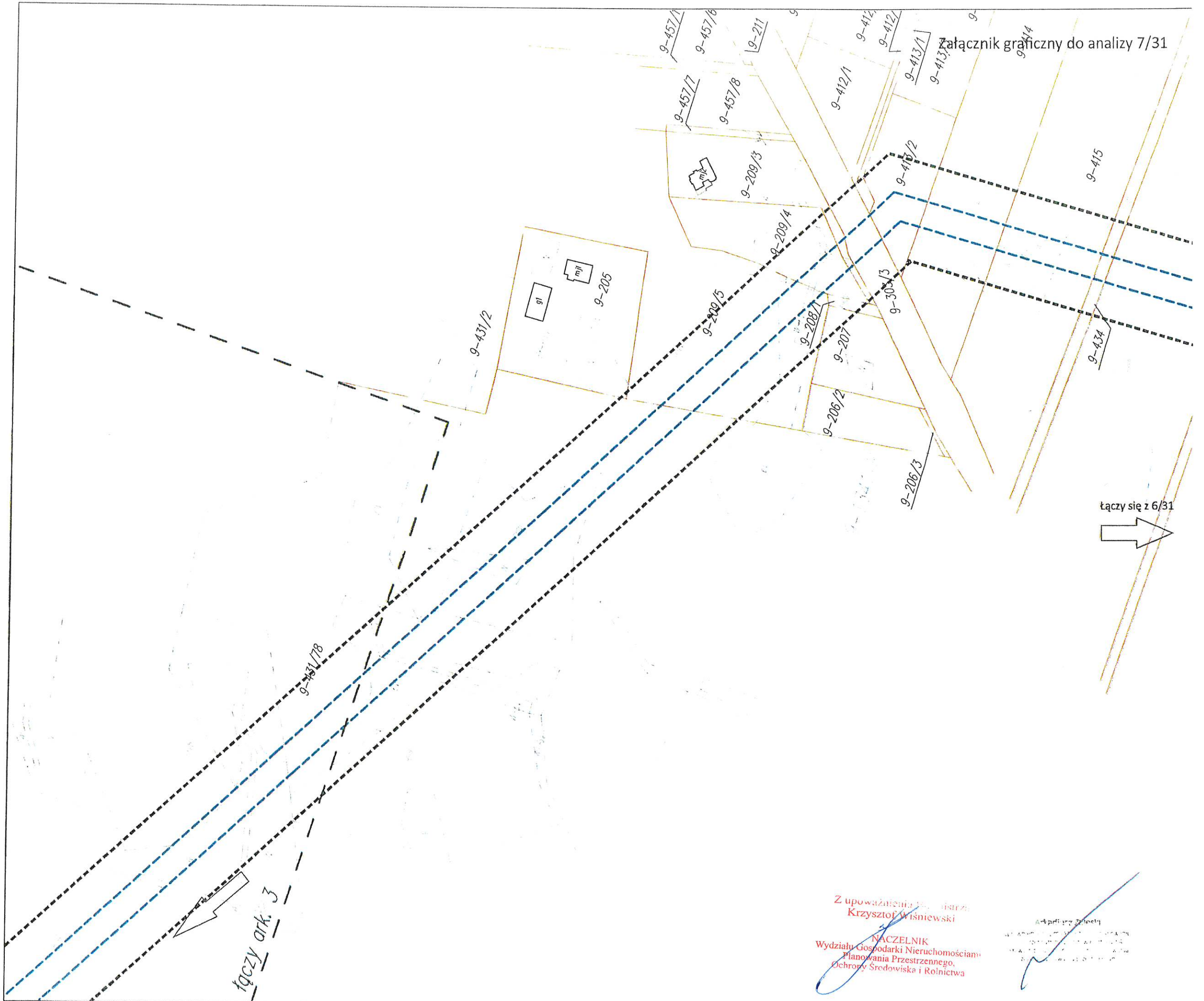
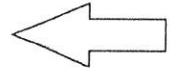
gmina Morąg
obr. 0016 11

łączy ark. 1
BURMISTRZ MORĄGA
ul. 1 Listopada 9

Z upoważnienia
Krzysztof Wiśniewski
NACZELNIK
Wydziału Gospodarki Nieruchomościami,
Planowania Przestrzennego,
Ochrony Środowiska i Rolnictwa

Arkusze 1-14
zgodnie z planem miejscowym
z dnia 14.05.2014 r.
z uwzględnieniem zmian
z dnia 14.05.2014 r. w sprawie
planu miejscowego

łączy się z 8/31



łączy się z 6/31

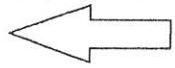


łączy ark. 3

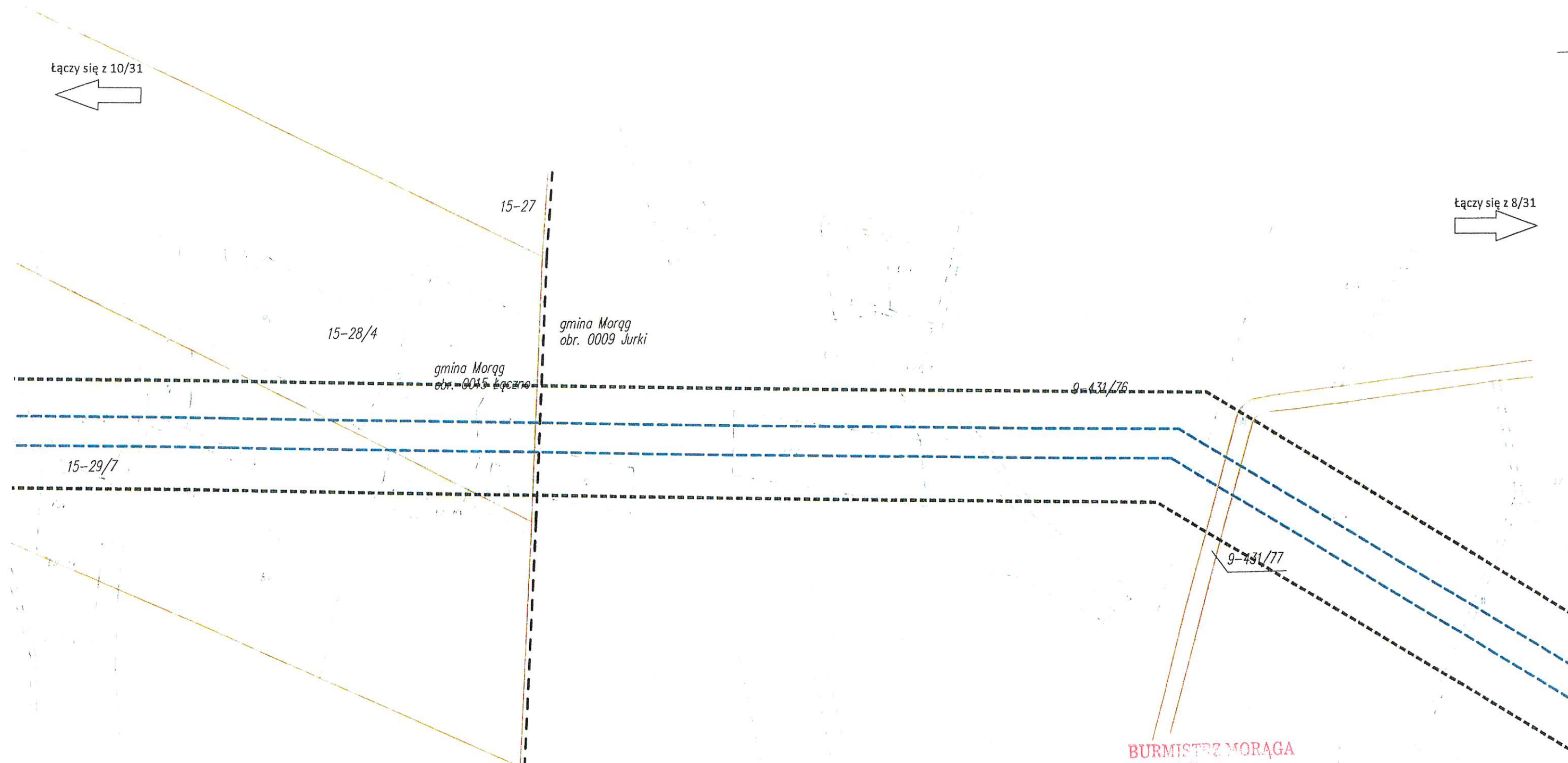
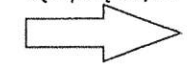
Z upoważnienia...
 Krzysztof Wiśniewski
 NACZELNIK
 Wydziału Gospodarki Nieruchomościami,
 Planowania Przestrzennego,
 Ochrony Środowiska i Rolnictwa

Archiwum Zespołu
 ...
 ...

łączy się z 10/31



łączy się z 8/31



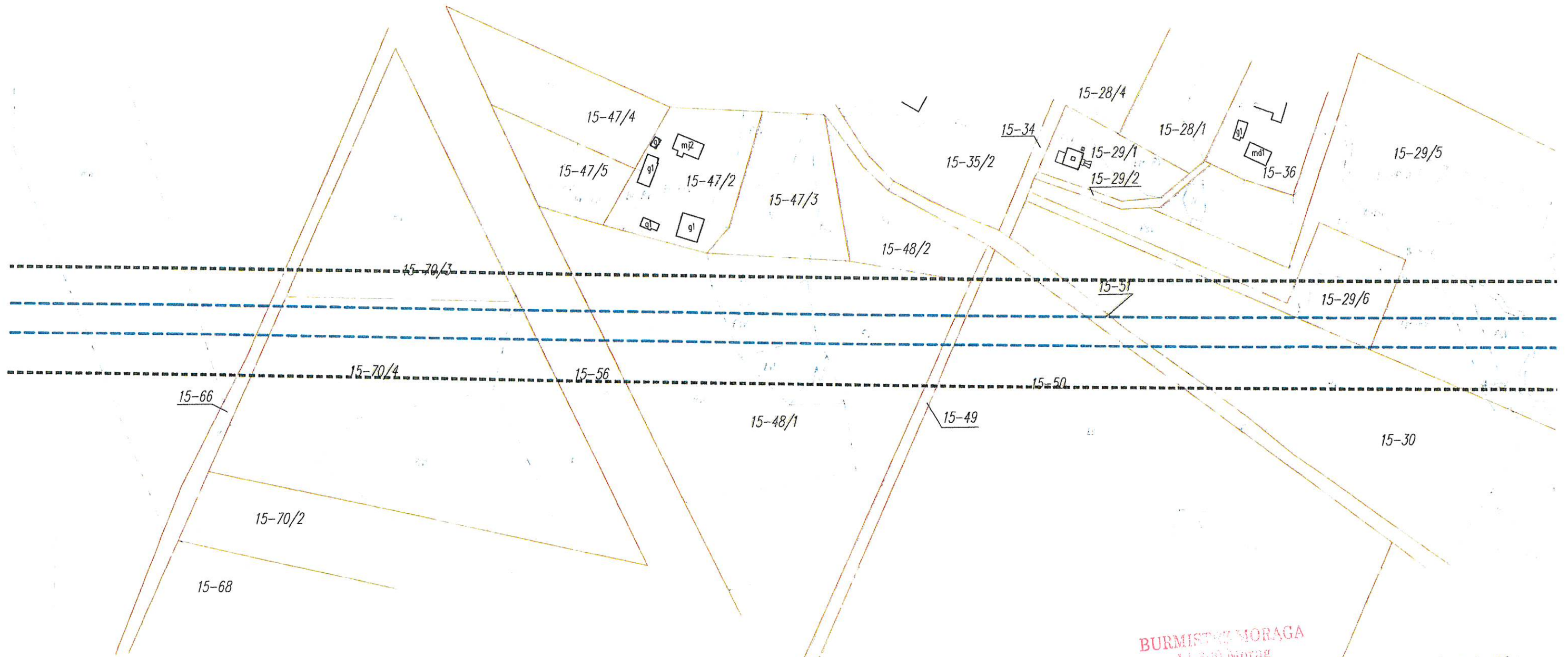
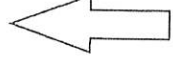
BURMISTRZ MORĄGA
ul. 11 Listopada 9

Z upoważnienia Burmistrza
Krzysztof Wiśniewski

NACZELNIK
Wydziału Gospodarki Nieruchomościami,
Planowania Przestrzennego,
Ochrony Środowiska i Rolnictwa

Artur Zieliński
Naczelnik Wydziału Gospodarki Nieruchomościami,
Planowania Przestrzennego,
Ochrony Środowiska i Rolnictwa

łączy się z 11/31



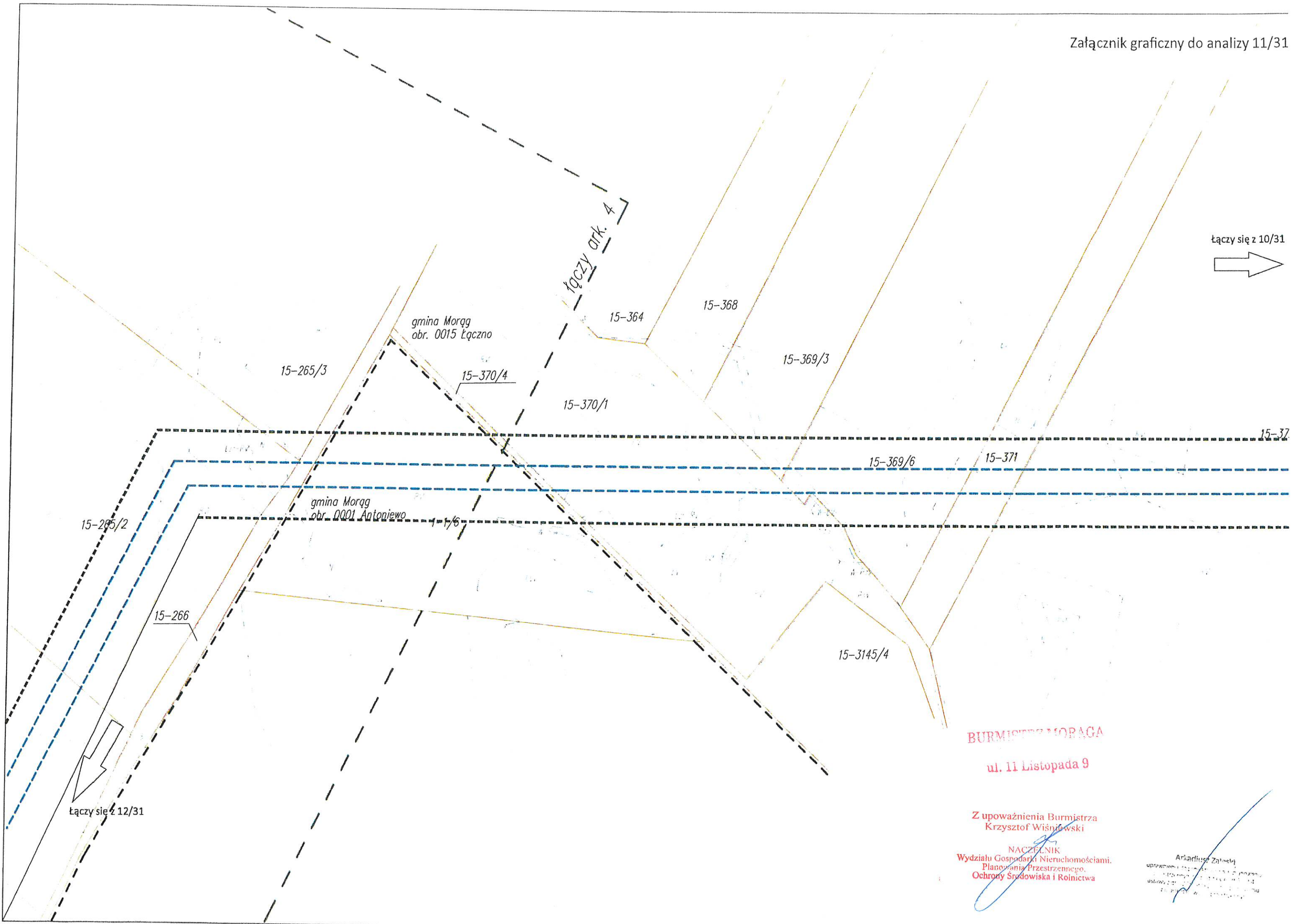
BURMISTRZ MORAGA
14-300 Morąg
ul. 11 Listopada 9

Z upoważnienia Burmistrza
Krzysztof Wiśniewski
NACZELNIK
Wydziału Gospodarki Nieruchomościami,
Planowania Przestrzennego,
Ochrony Środowiska i Rolnictwa

łączy się z 9/31



Arkadiusz Małki
uprawniony do wykonywania czynności
przebiegniętych w dniu 14
stycznia 2014 r. w celu
dokonania pomiaru



łączy się z 10/31
→


łączy się z 12/31

BURMISTRZ MORAGA
ul. 11 Listopada 9

Z upoważnienia Burmistrza
Krzysztof Wiśniowski
NACZELNIK
Wydziału Gospodarki Nieruchomościami,
Planowania Przestrzennego,
Ochrony Środowiska i Rolnictwa

Arkadiusz Zajączek
uprawniony do prowadzenia
dokumentacji technicznej
ustanowionej w art. 17
ustawy z dnia 27.07.2002
r. o geodezji

Łączy się z 11/31



Łączy się z 13/31

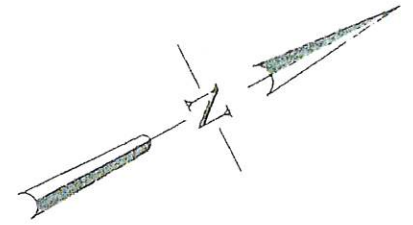


BURMISTRZ MORĄGA
14-300 Morąg
ul. 11 Listopada 9
ul. 11 Listopada 9

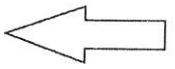
Z upoważnienia Burmistrza
Krzysztof Wisniewski

NACZELNIK
Wydziału Gospodarki Nieruchomościami,
Planowania Przestrzennego,
Ochrony Środowiska i Rolnictwa

14-300 Morąg
ul. 11 Listopada 9
14-300 Morąg
ul. 11 Listopada 9



Łączy się z 14/31



Łączy ark. 3

gmina Morąg
obr. 0015 Łacyno

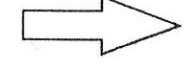
15-264

BURMISTRZ MORĄGA
14-300 Morąg
ul. 11 Listopada 9

Z upoważnienia Burmistrza
Krzysztof Wiśniewski

NACZELNIK
Wydziału Gospodarki Nieruchomościami,
Planowania Przestrzennego,
Ochrony Środowiska i Rolnictwa

Łączy się z 12/31



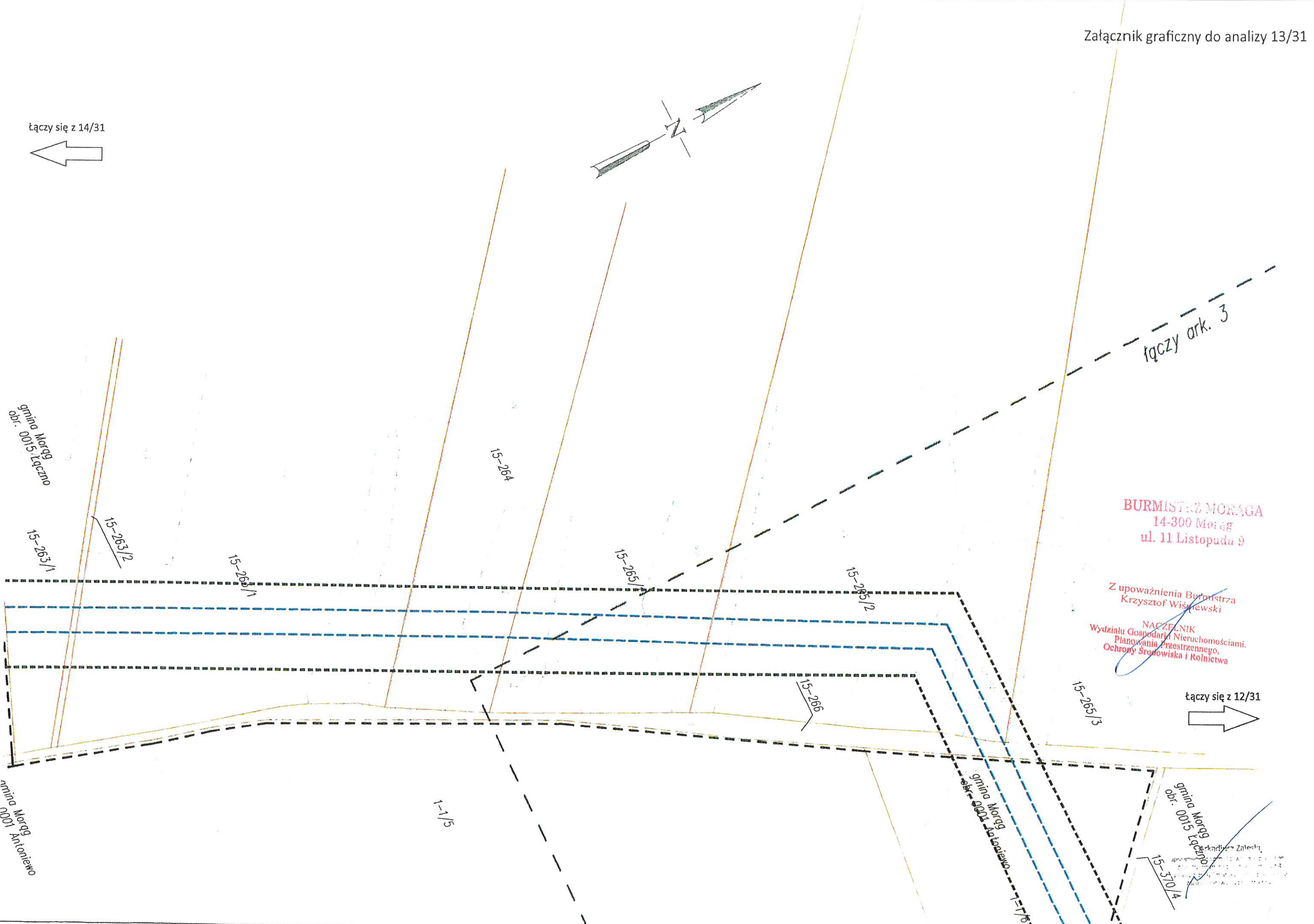
gmina Morąg
obr. 0001 Antoniewo

1-1/5

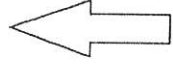
gmina Morąg
obr. 0001 Antoniewo

gmina Morąg
obr. 0015 Łacyno

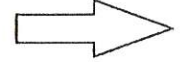
15-370/A



Łączy się z 15/31



Łączy się z 13/31



19-5/11

19-5/39

Łączy ark. 5

gmina Morağa
obr. 0019 Nowy c.

BURMISTRZ MORĄGA
14-300 Morağa
ul. 11 Listopada 9

Z upoważnienia Burmistrza
Krzysztof Wiśniewski

NACZELNIK
Wydziału Gospodarki Nieruchomościami,
Planowania Przestrzennego,
Ochrony Środowiska i Rolnictwa

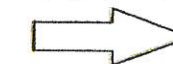
19-8

Artykuł 21
ustawa z dnia 27.07.2002 r.
o gospodarce nieruchomościami

łączy się z 16/31



łączy się z 14/31



BURMISTRZ MORĄGA
14-300 Morąg
ul. 11 Listopada 9

Z upoważnienia Burmistrza
Krzysztof Wisniewski
NACZELNIK
Wydziału Gospodarki Nieruchomościami,
Planowania Przestrzennego,
Ochrony Środowiska i Rolnictwa

Arkadiusz...
...